МИНИСТЕРСТВО СТРОИТЕЛЬСТВА, АРХИТЕКТУРЫ И ЖИЛИЩНО-КОММУНАЛЬНОГО ХОЗЯЙСТВА РЕСПУБЛИКИ ТАТАРСТАН

ТАТАРСТАН РЕСПУБЛИКАСЫ ТӨЗЕЛЕШ, АРХИТЕКТУРА ҺӘМ ТОРАК-КОММУНАЛЬ ХУҖАЛЫГЫ МИНИСТРЛЫГЫ

№ _____

ПРИКАЗ Б О Е Р Ы К

«_____»_____20__

Об утверждении проекта планировки территории и проекта межевания территории, предусматривающих размещение объекта «Инфраструктура индустриального парка «Этилен 600» (3 этап)», расположенного на территории Биклянского и Иштеряковского сельских поселений Тукаевского муниципального района Республики Татарстан

В целях обеспечения устойчивого развития территории, в соответствии со статьями 42, 43, 45 и 46 Градостроительного кодекса Российской Федерации, Законом Республики Татарстан от 23 декабря 2023 года № 131-ЗРТ «О перераспределении полномочий между органами местного самоуправления муниципальных образований Республики Татарстан и органами государственной власти Республики Татарстан в области градостроительной деятельности», приказом Министерства строительства, архитектуры и жилищно-коммунального хозяйства Республики Татарстан от 24.12.2024 № 745/о «О подготовке проекта планировки территории объекта «Инфраструктура индустриального парка «Этилен 600» (3 этап)» (в редакции от 25.07.2025 № 1108/о), учитывая протокол публичных слушаний и заключение о результатах публичных слушаний от 06.03.2026 г., п р и к а з ы в а ю:

1. Утвердить прилагаемый проект планировки территории и проект межевания территории, предусматривающих размещение объекта «Инфраструктура индустриального парка «Этилен 600» (3 этап)», расположенного на территории Биклянского и Иштеряковского сельских поселений Тукаевского муниципального района Республики Татарстан

2. Начальнику отдела развития Набережночелнинской агломерации управления развития агломераций Департамента развития территорий (А.И. Низамову) обеспечить:

направление настоящего приказа на официальное опубликование на Официальном портале правовой информации Республики Татарстан

(pravo.tatarstan.ru) и Руководителю Исполнительного комитета Тукаевского муниципального района Республики Татарстан в срок не позднее семи календарных дней с даты вступления его в силу;

направление в филиал публично-правовой компании «Роскадастр» по Республике Татарстан в электронной форме сведений, содержащих перечень координат, используемых для ведения Единого государственного реестра недвижимости, в течении пяти рабочих дней с даты вступления в силу настоящего приказа;

размещение настоящего приказа на официальном сайте Министерства строительства, архитектуры и жилищно-коммунального хозяйства Республики Татарстан в информационно-телекоммуникационной сети «Интернет» в срок не позднее семи календарных дней с даты вступления его в силу;

размещение настоящего приказа в государственной информационной системе Республики Татарстан «Информационное обеспечение градостроительной деятельности Республики Татарстан» в течение 10 рабочих дней с даты его издания;

3. Установить, что настоящий приказ вступает в силу со дня его официального опубликования.

4. Контроль за исполнением настоящего приказа возложить на начальника управления развития агломераций Департамента развития территорий С.А. Рыбакова.

Заместитель министра В.Н. Кудряшев

Утвержден
приказом Министерства
строительства, архитектуры и
жилищно-коммунального
хозяйства Республики Татарстан
от_____№_____

Проект планировки территории, предусматривающих размещение объекта «Инфраструктура индустриального парка «Этилен 600» (3 этап)», расположенного на территории Биклянского и Иштеряковского сельских поселений Тукаевского муниципального района Республики Татарстан

Утвержден
приказом Министерства
строительства, архитектуры и
жилищно-коммунального
хозяйства Республики Татарстан
от_____№_____

Проект межевания территории, предусматривающих размещение объекта «Инфраструктура индустриального парка «Этилен 600» (3 этап)», расположенного на территории Биклянского и Иштеряковского сельских поселений Тукаевского муниципального района Республики Татарстан

ППТ
ПМТ

Состав документации по планировке территории
Проект планировки и межевания территории
«Инфраструктура индустриального парка «Этилен-600» (3 этап)»

№ раздела	Обозначение	Наименование	№ тома	Инв. №	Примечание
		Проект планировки территории			
I.		**Основная часть, подлежащая утверждению**	1		
	ПЗ	Положение			
	ГМ	Графические материалы			
II.		**Материалы по обоснованию (не приводятся)**	2		
		Архитектурно-планировочная организация			
		территории. Охрана окружающей среды.			
		Инженерная инфраструктура.			
	ПЗ-О	Пояснительная записка			
	ГМ-О	Графические материалы			
		Перечень мероприятий по гражданской обороне,	3		
		мероприятий по предупреждению чрезвычайных			
	ПЗ-О	**ситуаций природного и техногенного характера (не приводятся)** Пояснительная записка			
	ГМ-О	Графические материалы			
		Проект межевания территории			
III.		**Основная часть, подлежащая утверждению**	4		
	ПЗ	Текстовая часть			
	ГМ	Графические материалы			
IV.		**Материалы по обоснованию (не приводятся)**	5		
	ГМ-О	Графические материалы			
		Исходные данные (не приводятся)	6		

Взам. Инв. №

Подпись и дата

Инв. № подл.

Изм.	Кол.уч.	Лист	№ док.	Подпись	Дата
Рук.гр.		Хохлова О.В.			
					2026г.

Заказ № 210-2024

Проект планировки и межевания территории «Инфраструктура индустриального парка «Этилен-600» (3 этап)»

СТАДИЯ	ЛИСТ	ЛИСТОВ
ППТ,ПМТ	1	2

Состав документации по планировке территории

CONTRUST

Содержание тома 1

№ п/п	Наименование	Обозн. основн. комплект	Инв. номер тома	Колич. страниц	Примечание
	Основная часть, подлежащая утверждению				
	Содержание тома 1:				
I	**Положение**	ПЗ			
II	**Графические материалы**				
1.	Чертеж планировки территории с указанием	ГМ			
	красных линий, границ существующих и				
	планируемых элементов планировочной				
	структуры, границ зон планируемого размещения				
	объектов капитального строительства М 1:5000				
2.	Чертеж планировки территории с указанием	ГМ			
	красных линий с поворотными точками М 1:5000				

Взам. Инв. №

Подпись и дата

Инв. № подл.

РТ, г. Казань ул. Оренбургский тракт,
д. 8Д, помещ. 1007
Тел: (843) 206-51-73
E-mail: info@contrust.bz

CONTRUST

ОГРН 1151690036574
ИНН 1659158802
КПП 168401001

Заказчик: ООО «Алабуга Девелопмент»

Заказ № 210-2024

Проект планировки территории «Инфраструктура индустриального парка «Этилен-600» (3 этап)»

Основная часть, подлежащая утверждению

Положение
Графические материалы

ПЗ, ГМ

Том 1

2026 г.

Проект планировки территории «Инфраструктура индустриального парка «Этилен-600» (3 этап)»

Основная часть проекта планировки территории «Инфраструктура индустриального парка «Этилен-600» (3 этап)» состоит из:

I. Положения о характеристиках планируемого развития территории.

II. Чертежа проекта планировки с указанием красных линий, границ существующих и планируемых элементов планировочной структуры, границ зон планируемого размещения объектов капитального строительства.

III. Чертежа проекта планировки с указанием красных линий с поворотными точками и приложения перечня координат поворотных точек красных линий.

Перечень координат поворотных точек красных линий является документом служебного пользования и не подлежит публикации.

I. Положения о характеристиках планируемого развития территории

Создание индустриального парка «Этилен 600» на территории Нижнекамского и Тукаевского муниципальных районов Республики Татарстан осуществляется в соответствии с Постановлением Кабинета Министров Республики Татарстан от 23 ноября 2022 г. № 1255 «О создании индустриального парка «Этилен 600».

1. Границы проекта планировки территории.

Данным проектом планировки территории рассматривается часть индустриального парка «Этилен 600», размещаемая на территориях Биклянского и Иштеряковского сельских поселений Тукаевского муниципального района Республики Татарстан.

Площадь рассматриваемой территории составляет 795,66 га, из них 700,61 га территория участков, планируемых под размещение объектов индустриального парка.

Земельные участки, предусмотренные под размещение индустриального парка

Таблица 1

№ по п/п	Номер кадастрового участка	Вид разрешенного использования (по документу)	Площадь, м^2
1	**2**	**3**	**4**
Биклянское сельское поселение			
1	16:39:161201:333	производственная деятельность, 6.9 Склад	444 967
2	16:39:161201:334	производственная деятельность, 6.9 Склад	9 326
3	16:39:161101:24	производственная деятельность, 6.9 Склад	125 125

№ по п/п	Номер кадастрового участка	Вид разрешенного использования (по документу)	Площадь, м^2
1	**2**	**3**	**4**
Биклянское сельское поселение			
4	16:39:161101:315	производственная деятельность, 6.9 Склад	1 243 813
5	16:39:161101:316	производственная деятельность, 6.9 Склад	1 309
6	16:39:161101:317	производственная деятельность, 6.9 Склад	1 067 337
7	16:39:161101:319	производственная деятельность, 6.9 Склад	1 092 090
8	16:39:161101:320	производственная деятельность, 6.9 Склад	18 458
9	16:39:000000:6535	производственная деятельность, 6.9 Склад	1 775
10	16:39:000000:6536	производственная деятельность, 6.9 Склад	6 036
Иштеряковское сельское поселения			
11	16:39:061001:151	производственная деятельность, 6.9 Склад	925 064
12	16:39:061001:152	производственная деятельность, 6.9 Склад	1 063 939
13	16:39:061001:153	производственная деятельность, 6.9 Склад	910 979
14	16:39:061001:570	производственная деятельность, 6.9 Склад	10 938
15	16:39:061001:571	производственная деятельность, 6.9 Склад	14 610
16	16:39:061001:572	производственная деятельность, 6.9 Склад	50 324
17	16:39:061001:568	производственная деятельность, 6.9 Склад	19 388
18	16:39:061001:569	производственная деятельность, 6.9 Склад	602
ИТОГО			**7 006 080**

Границами проекта планировки являются:

- с северо-востока – автодорога регионального значения 16К-1235 Нижнекамск-Набережные Челны и строящийся Логистический комплекс им. Дэн Сяопина;

- с юго-востока - участок «Агрыз-Акбаш» Куйбышевской железной дороги;

- с севере-востока – проходит граница Нижнекамского и Тукаевского муниципальных районов;

- с северо-запада – прибрежная территория р.Мартышка.

2. Описание планируемой застройки в границах проектирования

Характеристика зон планируемого размещения объектов коммунально-складского назначения

Площадь территории под размещение объектов коммунально-складского назначения составит – 196,53 га.

Характеристики объектов коммунально-складского назначения, планируемых к размещению, представлены в таблице 2.

Таблица 2

Обозначение на чертеже	Наименование	Этажность	Общая площадь здания, м^2	Объем здания, м^3	Площадь застройки, м^2	Площадь участка, м^2
1	**2**	**3**	**4**	**5**	**6**	**7**
2.1	Складской корпус (для продовольственных товаров)	1	38418,67	431448	38862,28	95333,66
2.2	Складской корпус (для продовольственных товаров)	1	38418,67	431448	38862,28	168835,64
2.3	Складской корпус (для продовольственных товаров)	1	38418,67	431448	38862,28	
2.4	Складской корпус (для продовольственных товаров)	1	38418,67	431448	38862,28	135236,68
2.5	Складской корпус (для продовольственных товаров)	1	38418,67	431448	38862,28	143164,90
2.6	Складской корпус (для непродовольственных товаров)	1	38418,67	431448	38862,28	272736,78
2.7	Складской корпус (для непродовольственных товаров)	1	38418,67	431448	38862,28	270861,20
2.8	Складской корпус (для непродовольственных товаров)	1	38418,67	431448	38862,28	342941,76
2.9	Складской корпус (для непродовольственных товаров)	1	38418,67	431448	38862,28	
2.10	Складской корпус (для непродовольственных товаров)	1	38418,67	431448	38862,28	371846,30
2.11	Складской корпус (для непродовольственных товаров)	1	38418,67	431448	38862,28	
4.1	Открытая площадка для складирования	-	-	-	-	52789,40
4.2	Открытая площадка для складирования	-	-	-	-	50192,77
4.3	Открытая площадка для складирования	-	-	-	-	61361,07
Итого		-	**422605,37**	-	**427485,08**	**1965300,16**

Характеристика зон планируемого размещения объектов временного проживания

Площадь территории под размещение объектов временного проживания составит – 2,9 га.

Характеристики объектов временного проживания, планируемых к размещению, представлены в таблице 3.

Таблица 3

Обозначение	**Наименование**	**Этажность**	**Общая площадь, м²**	**Жилые помещения, м²**	**Встроенные помещения общ. назначения, м²**	**Население, чел.**
1	**2**	**3**	**4**	**5**	**6**	**7**
5	Кампусы специалистов в области логистики (2 корпуса)	14	31630,00	2771,00	3920,00	1456

Баланс территории в соответствии с проектным предложением представлен в таблице 4.

Баланс территории (проектное предложение)

Таблица 4

№	**Наименование**	**га**	*%*
1	**2**	**3**	**4**
	Территория в границах проекта планировки, всего	**795,66**	*100*
	В том числе:		
1	Зона размещения коммунально-складских объектов	196,53	*24,7*
2	Зона объектов временного проживания	2,91	*0,4*
3	Зона инженерных объектов	12,24	*1,5*
4	Зона объектов транспортной инфраструктуры	9,23	*1,2*
5	Зона объектов железнодорожного транспорта	8,02	*1,0*
6	Территория автомобильных дорог	101,40	*12,6*
7	Озеленение	414,23	*52,1*
8	Зона поверхностных водных объектов	0,52	*0,1*
9	Зона размещения объектов ритуального назначения	0,07	*0,1*
10	Земли сельскохозяйственного назначения	50,51	*6,3*

3. Описание объектов федерального, регионального и местного значения в границах территории, в отношении которой осуществляется подготовка проекта планировки территории

В границах проекта планировки входят следующие объекты федерального значения:

- р.Авлашка и р. Биклянь (№№ зон по чертежу – 36, 37);
- полоса отвода железнодорожных путей (№ зоны по чертежу - 28).

Также в границы проектирования входит автодорога регионального значения IV категории 16К-1563 «Набережные Челны-Нижнекамск» - Иштеряково.

4. Сведения о плотности и параметрах застройки территории, о характеристиках объектов капитального строительства

Таблица 5

Поряд-ковый номер зоны разме-щения	Вид зоны размещения объектов капитального строительства	Коды видов разрешенного использования	Площадь зон размещения, га	Значение объектов, местное (М)/ региональ-ное (Р)/ федераль-ное (Ф)	Максимальная общая площадь жилищного фонда	Максимальная этажность (этажей)	Описание планируемых объектов
1	2	3	4	5	6	7	8
1	22	3.2.4	2,91	М	н.у.	н.у.	общежитие
2	12	4.9	1,0	М	н.у.	н.у.	автомобильная парковка
3	11	3.1.1	0,025	М	н.у.	н.у.	РП
4	10	6.9	9,53	М	н.у.	н.у.	склады
5	11	3.1.1	0,025	М	н.у.	н.у.	РП
6	10	6.9	16,9	М	н.у.	н.у.	склады
7	11	3.1.1	2,8	М	н.у.	н.у.	резервн.террит.под объекты инж.инфр.
8	11	3.1.1	0,02	М	н.у.	н.у.	РП
9	10	6.9	13,5	М	н.у.	н.у.	склады
10	10	6.9	14,3	М	н.у.	н.у.	склады
11	10	6.9.1	5,0	М	н.у.	н.у.	складские площадки
12	10	6.9.1	6,1	М	н.у.	н.у.	складские площадки
13	11	3.1.1	6,0	М	н.у.	н.у.	котельная, ЛОС, ГРП
14	10	6.9.1	5,3	М	н.у.	н.у.	складские площадки
15	12	4.9	4,33	М	н.у.	н.у.	автомобильная парковка
16	16	12.1	0,07	М	н.у.	н.у.	кладбище
17	10	6.9	37,20	М	н.у.	н.у.	склады

Поряд-ковый номер зоны разме-щения	Вид зоны размещения объектов капитального строительства	Коды видов разрешенного использования	Площадь зон размещения, га	Значение объектов, местное (М)/ региональ-ное (Р)/ федераль-ное (Ф)	Максимальная общая площадь жилищного фонда	Максимальная этажность (этажей)	Описание планируемых объектов
1	2	3	4	5	6	7	8
18	11	3.1.1	3,35	М	н.у.	н.у.	котельная, РП, ГРП
19	10	6.9	34,3	М	н.у.	н.у.	склады
20	12	4.9	3,9	М	н.у.	н.у.	автомобильная парковка
21	10	6.9	27,3	М	н.у.	н.у.	склады
22	11	3.1.1	0,02	М	н.у.	н.у.	РП
23	10	6.9	27,1	М	н.у.	н.у.	склады
24	13	7.1.1	1,27	М	н.у	н.у	железнодорожные пути логистического комплекса им. Дэн Сяопина
25	13	7.1.1	0,41	М	н.у	н.у	железнодорожные пути логистического комплекса им. Дэн Сяопина
26	13	7.1.1	0,035	М	н.у	н.у	железнодорожные пути логистического комплекса им. Дэн Сяопина
27	13	7.1.1	5,8	М	н.у	н.у	железнодорожные пути логистического комплекса им. Дэн Сяопина
28	13	7.1.1	0,5	Ф	н.у.	н.у.	железнодорожные пути
29	21	7.2.1	1,2	М	н.у.	н.у.	автомобильная дорога индустриального парка
30	21	7.2.1	29,3	М	н.у.	н.у.	автомобильная дорога индустриального парка
31	21	7.2.1	11,9	М	н.у.	н.у.	автомобильная дорога индустриального парка

Поряд-ковый номер зоны разме-щения	Вид зоны размещения объектов капитального строительства	Коды видов разрешенного использования	Площадь зон размещения, га	Значение объектов, местное (М)/ региональ-ное (Р)/ федераль-ное (Ф)	Максимальная общая площадь жилищного фонда	Максимальная этажность (этажей)	Описание планируемых объектов
1	2	3	4	5	6	7	8
32	21	7.2.1	15,0	М	н.у.	н.у.	автомобильная дорога индустриального парка
33	21	7.2.1	23,7	Р	н.у.	н.у.	автомобильная дорога регионального значения
34	21	7.2.1	12,6	Р	н.у.	н.у.	автомобильная дорога регионального значения
35	21	7.2.1	7,7	Р	н.у.	н.у.	автомобильная дорога регионального значения
36	19	11.0	0,3	Ф	0	0	р.Авлашка
37	19	11.0	0,22	Ф	0	0	р.Биклянь
38	14	н.у.	5,2	М	0	0	сельскохозяйственные угодья
39	14	н.у.	8,0	М	0	0	сельскохозяйственные угодья
40	14	н.у.	6,6	М	0	0	сельскохозяйственные угодья
41	14	н.у.	2,1	М	0	0	сельскохозяйственные угодья
42	14	н.у.	5,3	М	0	0	сельскохозяйственные угодья
43	14	н.у.	4,4	М	0	0	сельскохозяйственные угодья
44	14	н.у.	2,2	М	0	0	сельскохозяйственные угодья
45	14	н.у.	6,60	М	0	0	сельскохозяйственные угодья
46	14	н.у.	6,1	М	0	0	сельскохозяйственные угодья

Поряд-ковый номер зоны разме-щения	Вид зоны размещения объектов капитального строительства	Коды видов разрешенного использования	Площадь зон размещения, га	Значение объектов, местное (М)/ региональ-ное (Р)/ федераль-ное (Ф)	Максимальная общая площадь жилищного фонда	Максимальная этажность (этажей)	Описание планируемых объектов
1	2	3	4	5	6	7	8
47	14	н.у.	1,00	М	0	0	сельскохозяйственные угодья
48	14	н.у.	1,9	М	0	0	сельскохозяйственные угодья
49	14	н.у.	1,11	М	0	0	сельскохозяйственные угодья
50	23	6.9*	25,65	М	н.у.	н.у.	санитарно-защитное озеленение
51	23	6.9*	8,9	М	н.у.	н.у.	санитарно-защитное озеленение
52	23	6.9*	2,65	М	н.у.	н.у.	санитарно-защитное озеленение
53	23	6.9*	0,9	М	н.у	н.у	санитарно-защитное озеленение
54	23	6.9*	0,6	М	н.у.	н.у.	санитарно-защитное озеленение
55	23	6.9*	34,1	М	н.у.	н.у.	санитарно-защитное озеленение
56	23	6.9*	48,8	М	н.у.	н.у.	санитарно-защитное озеленение
57	23	6.9*	44,8	М	н.у	н.у	санитарно-защитное озеленение
58	23	6.9*	3,9	М	н.у	н.у	санитарно-защитное озеленение
59	23	6.9*	0,3	М	н.у	н.у	санитарно-защитное озеленение
60	23	6.9*	0,1	М	н.у	н.у	санитарно-защитное озеленение
61	23	6.9*	29,4	М	н.у	н.у	санитарно-защитное озеленение
62	23	6.9*	1,0	М	н.у	н.у	санитарно-защитное озеленение

Поряд-ковый номер зоны разме-щения	Вид зоны размещения объектов капитального строительства	Коды видов разрешенного использования	Площадь зон размещения, га	Значение объектов, местное (М)/ региональ-ное (Р)/ федераль-ное (Ф)	Максимальная общая площадь жилищного фонда	Максимальная этажность (этажей)	Описание планируемых объектов
1	2	3	4	5	6	7	8
63	23	6.9*	1,8	М	н.у	н.у	санитарно-защитное озеленение
64	23	6.9*	0,34	М	н.у	н.у	санитарно-защитное озеленение
65	23	6.9*	5,3	М	н.у.	н.у.	санитарно-защитное озеленение
66	23	6.9*	7,12	М	н.у.	н.у.	санитарно-защитное озеленение
67	23	6.9*	1,64	М	н.у	н.у	санитарно-защитное озеленение
68	23	6.9*	22,55	М	н.у.	н.у.	санитарно-защитное озеленение
69	23	6.9*	3,5	М	н.у.	н.у.	санитарно-защитное озеленение
70	23	6.9*	0,6	М	н.у.	н.у.	санитарно-защитное озеленение
71	23	6.9*	1,1	М	н.у.	н.у.	санитарно-защитное озеленение
72	23	6.9*	0,4	М	н.у.	н.у.	санитарно-защитное озеленение
73	23	6.9*	9,4	М	н.у.	н.у.	санитарно-защитное озеленение
74	23	6.9*	11,9	М	н.у.	н.у.	санитарно-защитное озеленение
75	23	6.9*	5,1	М	н.у.	н.у.	санитарно-защитное озеленение
76	23	6.9*	0,58	М	н.у.	н.у.	санитарно-защитное озеленение
77	23	6.9*	107,3	М	н.у.	н.у.	санитарно-защитное озеленение
78	23	6.9*	33,7	М	н.у.	н.у.	санитарно-защитное озеленение

Поряд-ковый номер зоны разме-щения	Вид зоны размещения объектов капитального строительства	Коды видов разрешенного использования	Площадь зон размещения, га	Значение объектов, местное (М)/ региональ-ное (Р)/ федераль-ное (Ф)	Максимальная общая площадь жилищного фонда	Максимальная этажность (этажей)	Описание планируемых объектов
1	2	3	4	5	6	7	8
79	23	6.9*	0,8	М	н.у.	н.у.	санитарно-защитное озеленение
80	23	6.9*	0,003	М	н.у.	н.у.	санитарно-защитное озеленение

*- в соответствии с исходным земельным участком.

5. Сведения о характеристиках объектов транспортной инфраструктуры

В целях развития транспортной инфраструктуры проектом планировки территории предусмотрено:

- строительство местных дорог протяженностью – 13,3 км;
- организация автостоянок для легковых автомобилей на 467 машино-мест;
- организация автостоянок для грузовых автомобилей на 308 машино-мест (на территории объектов коммунально-складского назначения).

Технико-экономические показатели улично-дорожной сети приведены в таблице 6.

Таблица 6

Технико-экономические показатели улично-дорожной сети

№ п/п	Наименование улицы	Категории улиц	Ширина в красных линиях, м	Длина (км)	Ширина проезжей части проект (м)
1	2	3	4	5	6
1	Проектируемый проезд № 1	Местная дорога	45,0	0,727	8,0
2	Проектируемый проезд № 2	Местная дорога	45,0	0,927	8,0
3	Проектируемый проезд № 3	Местная дорога	45,0	1,377	8,0
4	Проектируемый проезд № 4	Местная дорога	45,0	1,832	8,0
5	Проектируемый проезд № 5	Местная дорога	45,0	0,825	8,0
6	Проектируемый проезд № 6	Местная дорога	60,0	1,989	8,0
7	Проектируемый проезд № 7	Местная дорога	45,0	0,924	8,0
8	Проектируемый проезд № 8	Местная дорога	45,0	0,924	8,0
9	Проектируемый проезд № 9	Местная дорога	27,0	0,944	8,0
10	Проектируемый проезд № 10	Местная дорога	45,0	0,956	8,0
11	Проектируемый проезд № 10.1	Местная дорога	-	0,307	8,0
12	Проектируемый проезд № 11	Местная дорога	25,0	0,591	8,0
13	Проектируемый проезд № 13	Местная дорога	15,0	0,989	8,0

6. Сведения о характеристиках объектов инженерной и коммунальной инфраструктуры.

6.1. Электроснабжение

Согласно техническим условиям №115 от 30.05.2025 г., выданным АО «Особая Экономическая Зона Промышленно-производственного типа «Алабуга» планируемая к присоединению суммарная мощность 25 МВт. Точка технического присоединения ГПП 110 кВ Технора МСК16: x=450162.7020, y=2297014.2729:

- основное питание: 1 СШ РУСН 10 кВ ГПП 110 кВ Технора индустриального парка «Этилен-600»;
- резервное питание: 2 СШ РУСН 10 кВ ГПП 110 кВ Технора индустриального парка «Этилен-600».

Для подключения проектируемых объектов капитального строительства к централизованной сети электроснабжения проектом предлагается прокладка электрического кабеля напряжением 110кВ от точки подключения до проектируемой на территории проекта планировки главной понизительной подстанция (ГПП 110/10кВ). Кроме того, планируется строительство электрических сетей в кабельном исполнении напряжением 10 кВ от главной понизительной подстанции до проектируемых распределительных подстанций. А также строительство электрических сетей в кабельном исполнении напряжением 0,4кВ от распределительных подстанций до проектируемых объектов капитального строительства.

6.2. Водоснабжение

Согласно техническим условиям №116 от 30.05.2025 г., выданным АО «Особая Экономическая Зона Промышленно-производственного типа «Алабуга» подключение системы водоснабжения выполнить в ориентировочных координатах:

Водопровод В1 – МСК16: x=453301.36; y=2300748.36

Водопровод В2 – МСК16: x=453297.20; y=2300752.26

В точке подключения предусмотреть строительство водопроводной камеры.

Общий расход воды на хозяйственно-питьевые нужды В1 – 1 420 м3/сут. Забор воды производить из проектируемых резервуаров хозяйственно-питьевого водоснабжения В1.

Общий расход противопожарного водопровода В2 – 3 880 л/с. Забор воды производить из проектируемых резервуаров технического водоснабжения В3.

Схема водопровода кольцевая. Сети водоснабжения запроектированы из полиэтиленовых труб ПЭ 100 SDR 13,6 по ГОСТ Р 70628.2-2023.

Прокладка сетей предусматривается, в основном, открытым способом, а в местах пересечения автодорог и сложных рельефов - методом горизонтальнонаправленного бурения.

В местах пересечения с дорогами прокладка трубопроводов предусмотрена в футлярах из металлических труб по ГОСТ 10704-91.

Наружное пожаротушение зданий предусматривается из пожарных гидрантов, устанавливаемых на кольцевых водопроводных сетях. Радиус действия пожарных гидрантов – не более 150 метров.

6.3. Водоотведение

Согласно техническим условиям №116 от 30.05.2025 г., выданным АО «Особая Экономическая Зона Промышленно-производственного типа «Алабуга» подключение системы хозяйственно-бытовой канализации выполнить в магистральную сеть К1 в ориентировочных координатах МСК16: x=452084.7348; y=2298016.6636. В точке присоединения предусмотреть строительство канализационного колодца.

Общий объем отводимых хозяйственно-бытовых стоков – 1 420 м^3/сут.

6.4. Дождевая канализация

Дождевые и талые воды с территории застройки предлагается отводить системой ливневой канализации закрытого типа вдоль основных проездов с устройством дождеприёмников и далее на проектируемые локальные очистные сооружения (ЛОС). Дождевые сточные воды поступают на локальные очистные сооружения (ЛОС), размещаемые в пониженной части рельефа. Далее очищенные стоки предлагается отводить в реку Авлашка.

Степень очистки на ЛОС должна соответствовать нормам СанПиН 1.2.3685-21 «Гигиенические нормативы и требования к обеспечению безопасности и (или) безвредности для человека факторов среды обитания».

Очистные сооружения предлагается принять блочно-модульного исполнения. Прокладку сетей дождевой канализации предлагается выполнять из труб ПЭ100 SDR21 по ГОСТ Р 70628.2-2023.

6.5. Газоснабжение

Согласно техническим условиям б/н от 21.05.2024 г., выданным ООО «Газпром трансгаз Казань», имеется техническая возможность газоснабжения природным газом двух планируемых котельных на территории проекта планировки.

Котельная № 1 в объеме 343,56 м3/час от газопровода высокого давления I категории диаметром 114мм (Рпроек. ≤1,2 МПа). Ориентировочная протяженность до границы земельного участка с кадастровым номером 16:39:061001:153 составляет 850 метров. Подача газа предусматривается от ГРС Нижнекамск-2.

Котельная № 2 в объеме 687,12 м3/час от газопровода высокого давления 2 категории диаметром 159мм (Рпроек. ≤0,6 МПа). Ориентировочная протяженность до границы земельного участка с кадастровым номером 16:39:161101:319 составляет 5000 метров. Подача газа предусматривается от ГРС-Бегишево.

Диаметр планируемого газопровода среднего давления – 300 мм.

Мощность планируемых ГРП возле котельной №1 - 3,35 Гкал, возле котельной №2 ГРП - 6,7 Гкал.

6.6. Теплоснабжение

Теплоснабжение проектируемых объектов капитального строительства предлагается от двух проектируемых газовых котельных. Газовая котельная №1 на 3 котла мощностью 3,5 МВТ каждый, Газовая котельная №2 на 6 котлов мощностью 3,5 МВТ каждый. Таким образом, суммарная мощность котельная №1 - 10,5 МВТ, котельная №2 – 21 МВТ.

Режим работы одного котла - 4400 часов в год, в отопительный сезон, с октября по апрель. Расход топлива на котел в год - 1003,2 тыс. м3/год. Предлагаемый диаметр труб теплоснабжения – 150 мм.

Общий расход тепла на территории разработки составит 31,5 МВт.

Трубопроводы тепловых сетей предлагается принять из труб стальных электросварных с изоляцией их пенополиуретаном в полиэтиленовой оболочке, оснащенных системой оперативного дистанционного контроля (СОДК).

6.7. Слаботочные сети

Подключение объектов капитального строительства к существующим сетям связи предусмотрено с территории «Логистического комплекса им. Дэна Сяопина», на основании технических условий №01/17/1999/23 от 02.02.2023 г., выданных для АО «Особая Экономическая Зона Промышленно-производственного типа «Алабуга» ПАО «Ростелеком».

Подключение предусмотреть по технологии FTTB по топологии «звезда».

Прокладку сетей связи предусмотреть от ближайшего кабельного существующего колодца.

Предусмотреть прокладку не менее 2-х ПВХ труб диаметром 50 мм в слаботочных отсеках этажных шкафов от цокольного до технического этажа строящегося объекта (объектов) (для прокладки кабелей распределительной и абонентской проводки в зданиях выше 1 этажа). При проектировании нескольких слаботочных ниш предусмотреть прокладку не менее 2-х ПВХ труб диаметром 50 мм в каждой нише.

6.8. Санитарная очистка территории

Обращение с ТКО должно осуществляться в соответствии с Территориальной схемой в области обращения с отходами Республики Татарстан, утвержденной постановлением Кабинета Министров Республики Татарстан от 13.03.2018 № 149.

Согласно ч. 4 ст. 24.7 Федерального закона «Об отходах производства и потребления» № 89-ФЗ собственники ТКО обязаны заключить договор на оказание услуг по обращению с твердыми коммунальными отходами с региональным оператором, в зоне деятельности которого образуются твердые коммунальные отходы и находятся места их накопления.

Нижнекамский район относится к «Восточной» зоне деятельности регионального оператора по обращению с ТКО, в которой региональном оператором, на момент разработки проекта планировки, является ООО «Гринта».

На территории проекта планировки предусматривается плановый вывоз образующихся ТКО и планово-регулярная очистка территории от уличного смета, снега и сколотого льда.

Накопление ТКО предусматривается на контейнерных площадках ТКО, оборудованных контейнерами, в том числе для раздельного сбора ТКО.

Примерное количество образующихся ТКО составит 280 тонн в год.

Массу образующихся ТКО, количество контейнерных площадок и количество контейнеров на них, точное местоположение контейнерных площадок необходимо определить на стадии проектной документации проектов строительства с учетом:

- нормативов накопления твердых коммунальных отходов в Республике Татарстан, утвержденных постановлением Кабинета Министров Республики Татарстан от 12.12. 2016 № 922;

- нормативов накопления твердых коммунальных отходов для категорий потребителей, за исключением категорий потребителей в жилых помещениях многоквартирных домов и жилых домах, утвержденных постановлением Кабинета Министров Республики Татарстан от 01.12.2023 №1541;

- правил обустройства мест (площадок) накопления твердых коммунальных отходов и ведения их реестра, утвержденных постановлением Правительства Российской Федерации от 31.08.2018 №1039;

- СанПиН 2.1.3684-21 «Санитарно-эпидемиологические требования к содержанию территорий городских и сельских поселений, к водным объектам, питьевой воде и питьевому водоснабжению населения, атмосферному воздуху, почвам, жилым помещениям, эксплуатации производственных, общественных помещений, организации и проведению санитарно-противоэпидемических (профилактических) мероприятий».

В соответствии с Территориальной схемой обращения с отходами Республики Татарстан вывоз ТКО предусматривается посредством проектной Нижнекамской мусороперегрузочной станции на существующий мусоросортировочный комплекс в г. Набережные Челны и мусоросортировочный комплекс при проектируемом Комплексе по переработке отходов в Тукаевском муниципальном районе, затем, после обработки (сортировки), на объект размещения отходов при том же Комплексе по переработке отходов.

Содержание территории проекта планировки, в том числе удаление уличного смета, очистка улиц от снега, необходимо осуществлять в соответствии с требованиями СанПиН 2.1.3684-21.

Вывоз снега и сколотого льда предусматривается осуществлять на снежные полигоны Лаишевского района.

Собственники промышленных отходов должны заключать договора с соответствующими организациями, имеющими лицензии на обращение с промышленными отходами, при этом обращение с отходами I и II классов осуществляет федеральный оператор по обращению с отходами I-II классов - ФГУП «Федеральный экологический оператор».

7. Положения об очередности планируемого развития территории.

Строительство объектов индустриального парка будет осуществляться в одну очередь.

Этапы проектирования

Таблица 7

Этап проектирования	Содержание этапа	Условия реализации
1	**2**	**3**
I	Выполнение кадастровых работ	-
II	Подготовка и прохождение экспертизы проектной документации инженерной и транспортной инфраструктуры	-
III	Подготовка и прохождение экспертизы проектной документации	-

Этап проектирования	Содержание этапа	Условия реализации
1	**2**	**3**
	для объектов коммунально-складского назначения, объектов временного проживания.	

Примечание:

1. Этапы проектирования могут осуществляться параллельно.

Этапы строительства

Таблица 8

Этап строительства	Содержание этапа	Условия реализации
1	**2**	**3**
I	Строительство объектов транспортной и инженерной инфраструктуры.	-
II	Строительство объектов коммунально-складского назначения, объектов временного проживания.	-

Примечание:

1. Этапы строительства могут осуществляться параллельно.

Этапы и максимальные сроки осуществления мероприятий с даты утверждения проекта планировки территории

Таблица 9

Виды ОКС	Объекты	Максимальные сроки		
		Архитектурно -строительное проектирование (формирование з.у/архитектурное проектирование/экспертиза)	Строительство	Снос существующих объектов, расположенных на территории застройки
1	2	3	4	5
I этап				
Объекты инженерной инфраструктуры	Объекты электроснабжения: -сети электроснабжения 10 кВ – 15,28 км; - сети электроснабжения 0,4 кВ – 6 км; - РП – 5 шт. Объекты водоснабжения: - сети водоснабжения – 34,44 км. Объекты водоотведения: - сети хозяйственно-бытовой канализации – 16,53 км; - сети дождевой канализации – 20,85 км; - ЛОС -1420 $м^3$/сут. Объекты газоснабжения: - ГРП – 3,35 Гкал; - ГРП – 6,7 Гкал; - газопровод высокого давления – 3,71 км; - газопровод среднего давления – 0,19 км. Объекты теплоснабжения: - сети теплоснабжения – 9,08 км; -котельная – 10,5 МВТ; -котельная – 21 ВМТ. Объекты связи: - сети связи – 14,95 км.	3 года	15 лет	Объекты капитального строительства для сноса на территории отсутствуют
Объекты транспортной инфраструктуры	Улицы и дороги в производственной зоне – 13,3 км.	3 года	15 лет	Объекты капитального строительства для сноса на

Виды ОКС	Объекты	Максимальные сроки		
		Архитектурно -строительное проектирование (формирование з.у/архитектурное проектирование/экспертиза)	Строительство	Снос существующих объектов, расположенных на территории застройки
1	2	3	4	5
				территории отсутствуют
II этап				
Объекты коммунально-складского назначения	Складской корпус (для продовольственных товаров) (номер на чертеже 2.1)	3 года	15 лет	Объекты капитального строительства для сноса на территории отсутствуют
	Складской корпус (для продовольственных товаров) (номер на чертеже 2.2)			
	Складской корпус (для продовольственных товаров) (номер на чертеже 2.3)			
	Складской корпус (для продовольственных товаров) (номер на чертеже 2.4)			
	Складской корпус (для продовольственных товаров) (номер на чертеже 2.5)			
	Складской корпус (для непродовольственных товаров) (номер на чертеже 2.6)			
	Складской корпус (для непродовольственных товаров) (номер на чертеже 2.7)			
	Складской корпус (для непродовольственных товаров) (номер на чертеже 2.8)			
	Складской корпус (для непродовольственных товаров) (номер на чертеже 2.9)			
	Складской корпус (для непродовольственных товаров) (номер на чертеже 2.10)			

Виды ОКС	Объекты	Максимальные сроки		
		Архитектурно -строительное проектирование (формирование з.у/архитектурное проектирование/экспертиза)	Строительство	Снос существующих объектов, расположенных на территории застройки
1	2	3	4	5
	Складской корпус (для непродовольственных товаров) (номер на чертеже 2.11)			
	Открытая площадка для складирования			
	Открытая площадка для складирования			
	Открытая площадка для складирования			
Объекты временного проживания	Кампусы специалистов в области логистики (2 корпуса)	3 года	15 лет	Объекты капитального строительства для сноса на территории отсутствуют

Приложение
к чертежу проекта планировки с указанием красных линий, границ существующих и планируемых элементов планировочной структуры, границ зон планируемого размещения объектов капитального строительства

Перечень координат поворотных точек красных линий

Номер	X	Y
1	453512.63	2303044.78
2	453589.03	2302740.79
3	453365.28	2302628.46
4	453378.38	2302607.06
5	453610.38	2302723.53
6	453528.35	2303049.91
Номер	X	Y
7	452755.66	2305916.02
8	452756.59	2305887.61
9	452758.52	2305859.30
10	452786.76	2305860.12
11	452787.51	2305830.13
12	452759.49	2305829.27
13	452761.56	2305692.59
14	452762.63	2305632.56
15	452768.88	2305453.74
16	452774.84	2305409.29
17	452786.60	2305345.49
18	452804.50	2305231.60
19	452808.78	2305196.42
20	452810.91	2305165.96
21	452810.92	2305135.42
22	452808.50	2305099.92
23	452795.78	2305010.39
24	452778.90	2304891.62

25	452774.83	2304857.00
26	452771.98	2304793.33
27	452771.71	2304764.07
28	452773.71	2304734.90
29	452777.85	2304705.96
30	452784.20	2304677.41
31	452792.58	2304649.47
32	452799.45	2304631.51
33	452802.99	2304622.25
34	452811.82	2304604.71
35	452821.95	2304587.07
36	452850.29	2304598.42
37	452861.59	2304570.44
38	452832.17	2304558.88
39	452837.40	2304533.71
40	452841.20	2304519.28
41	452865.78	2304454.09
42	452876.45	2304425.81
43	452894.44	2304379.22
44	452921.49	2304314.61
45	452930.43	2304291.24
46	452962.31	2304196.23
47	452968.27	2304193.94
48	452981.62	2304149.82
49	452997.92	2304101.66
50	453003.09	2304081.80
51	453008.25	2304056.68
52	453011.49	2304031.27
53	453013.56	2303995.50
54	453013.73	2303959.66
55	453009.88	2303918.11
56	453231.86	2304102.01
57	453411.21	2304250.86
58	453474.50	2304291.21
Номер	X	Y
59	452736.67	2305787.33

60	452736.62	2305786.57
61	452737.48	2305752.01
62	452738.96	2305702.04
63	452741.17	2305652.09
64	452740.78	2305602.05
65	452742.03	2305552.07
66	452743.56	2305502.09
67	452744.07	2305481.83
68	452745.38	2305451.26
69	452748.15	2305425.76
70	452751.75	2305400.44
71	452769.02	2305302.08
72	452777.81	2305252.66
73	452785.24	2305204.09
74	452788.08	2305155.61
75	452786.00	2305107.09
76	452779.52	2305058.26
77	452772.42	2305008.78
78	452765.82	2304959.22
79	452757.39	2304909.92
80	452748.67	2304860.56
81	452745.28	2304835.86
82	452742.63	2304809.35
83	452741.42	2304786.14
84	452741.26	2304757.64
85	452742.21	2304734.27
86	452744.94	2304705.72
87	452748.91	2304681.94
88	452755.08	2304654.66
89	452767.55	2304614.38
90	452770.48	2304604.92
91	452777.81	2304569.72
92	452755.29	2304561.08
93	452766.53	2304532.93
94	452789.38	2304542.06
95	452809.21	2304512.22

96	452828.09	2304465.93
97	452840.44	2304433.05
98	452845.66	2304419.15
99	452862.64	2304372.08
100	452881.40	2304325.66
101	452901.10	2304279.72
102	452920.95	2304233.72
103	452941.16	2304188.02
104	452956.89	2304141.16
105	452969.09	2304094.45
106	452977.00	2304046.98
107	452980.66	2303999.19
108	452981.83	2303955.98
109	452980.09	2303934.49
110	452975.76	2303903.24
111	452975.76	2303903.22
112	452983.43	2303896.35
113	452478.65	2303480.94
114	452475.15	2303486.45
115	452452.77	2303521.91
116	452432.81	2303553.34
117	452409.82	2303589.74
118	452385.49	2303628.24
119	452354.65	2303677.32
120	452326.54	2303721.98
121	452301.95	2303762.48
122	452277.91	2303804.56
123	452261.05	2303843.65
124	452247.59	2303887.44
125	452243.01	2303910.10
126	452239.52	2303931.25
127	452239.34	2303933.78
128	452239.09	2303937.45
129	452238.00	2303953.40
130	452237.63	2303958.82
131	452237.45	2303962.01

132	452236.76	2303973.76
133	452236.65	2303975.56
134	452408.33	2304193.59
135	452333.98	2304241.74
136	452395.31	2304321.78
137	452473.08	2304437.94
138	452528.06	2304535.55
139	452617.54	2304534.24
140	452633.81	2304570.59
141	452655.33	2304618.00
142	452683.33	2304688.67
143	452712.05	2304786.97
144	452716.77	2304802.34
145	452717.07	2304804.16
146	452718.00	2304807.33
147	452756.67	2305035.33
148	452770.49	2305209.17
149	452774.52	2305256.71
150	452774.27	2305256.63
151	452774.27	2305256.67
152	452767.60	2305258.27
153	452757.73	2305256.13
154	452732.67	2305250.00
155	452720.93	2305244.93
156	452700.35	2305232.26
157	452701.69	2305253.22
158	452707.15	2305338.83
159	452736.67	2305787.33
160	452736.67	2305787.33
Номер	X	Y
161	451649.93	2302533.35
162	451909.94	2302938.65
163	452011.01	2303087.73
164	452078.54	2303151.58
165	452196.82	2303248.59
166	452405.20	2303420.42

167	452388.57	2303437.48
168	452353.39	2303473.59
169	452322.15	2303497.98
170	452296.41	2303514.92
171	452279.16	2303524.78
172	452258.55	2303535.36
173	452251.66	2303522.02
174	452205.91	2303541.65
175	452182.68	2303551.30
176	452180.00	2303552.41
177	452170.37	2303529.36
178	452169.91	2303528.25
179	452168.16	2303528.76
180	452149.44	2303534.15
181	452120.19	2303540.37
182	452099.44	2303540.67
183	452061.74	2303544.70
184	452023.51	2303545.80
185	452002.88	2303543.90
186	452002.86	2303543.90
187	451998.75	2303543.52
188	451998.70	2303543.52
189	451963.33	2303537.59
190	451941.76	2303533.06
191	451915.92	2303524.16
192	451892.83	2303514.64
193	451877.63	2303508.00
194	451859.32	2303500.31
195	451849.00	2303494.90
196	451835.43	2303487.80
197	451822.19	2303473.40
198	451700.98	2303375.60
199	451671.06	2303416.63
200	451508.70	2303298.19
201	451391.25	2303194.73
202	451234.42	2303036.93

203	451190.88	2302989.45
204	451125.38	2302917.94
205	451113.88	2302905.44
206	451103.46	2302894.11
207	451097.58	2302887.70
208	451433.46	2302672.22
209	451712.80	2303107.65
210	451739.74	2303066.30
211	451471.34	2302647.92
212	451649.93	2302533.35
Номер	X	Y
207	451097.58	2302887.70
227	451066.72	2302854.04
Номер	X	Y
213	451016.81	2301939.43
214	451195.40	2301824.85
215	451410.52	2302160.16
216	451625.63	2302495.47
217	451447.04	2302610.05
218	451016.81	2301939.43
Номер	X	Y
219	450978.94	2301963.72
220	451409.16	2302634.35
221	451192.56	2302773.30
222	450762.33	2302102.68
223	450978.94	2301963.72
Номер	X	Y
224	450439.93	2302309.52
225	450724.46	2302126.98
226	451154.69	2302797.60
227	451066.72	2302854.04
228	451064.38	2302851.44
229	451057.94	2302844.48
230	451037.89	2302822.61
231	451031.12	2302815.18
232	451022.38	2302805.68

233	451021.18	2302801.37
234	451016.09	2302782.02
235	451012.62	2302768.43
236	451015.10	2302762.23
237	451034.00	2302716.12
238	451017.19	2302698.35
239	450933.87	2302610.18
240	450827.12	2302513.43
241	450827.07	2302513.40
242	450827.03	2302513.36
243	450696.75	2302426.48
244	450586.55	2302366.85
245	450509.33	2302336.68
246	450439.93	2302309.52
Номер	X	Y
224	450439.93	2302309.52
262	450386.14	2302288.47
Номер	X	Y
247	451007.58	2301420.97
248	451621.12	2302377.33
Номер	X	Y
249	449491.49	2301680.55
250	450199.95	2301226.05
251	450738.04	2302064.81
402	450991.08	2301903.61
252	451171.10	2301786.98
253	450957.00	2301453.24
Номер	X	Y
254	450518.65	2302204.34
255	450005.41	2301404.32
256	450119.03	2301331.42
257	450229.57	2301355.56
258	450700.16	2302089.10
259	450518.65	2302204.34
Номер	X	Y
260	449967.53	2301428.62

261	450480.66	2302228.46
262	450386.14	2302288.47
263	450384.12	2302287.68
264	450219.83	2302228.17
265	450135.62	2302197.67
266	450111.38	2302194.92
267	450104.12	2302194.17
268	450094.88	2302193.17
269	449987.38	2302135.42
270	449958.88	2302120.17
271	449948.12	2302114.42
272	449923.54	2302113.33
273	449914.43	2302112.90
274	449914.42	2302112.92
275	449914.38	2302112.92
276	449908.38	2302124.17
277	449906.62	2302127.42
278	449877.88	2302183.42
279	449815.38	2302155.67
280	449795.50	2302146.99
281	449785.75	2302142.67
282	449776.67	2302136.91
283	449775.12	2302135.92
284	449717.63	2302099.42
285	449683.31	2302069.63
286	449661.44	2302050.58
287	449646.38	2302037.42
288	449636.38	2302025.47
289	449609.75	2301993.47
290	449593.38	2301973.67
291	449583.09	2301956.51
292	449576.76	2301945.88
293	449569.38	2301933.42
294	449565.38	2301926.67
295	449564.38	2301924.92
296	449560.13	2301917.92

297	449547.64	2301896.96
298	449539.21	2301882.79
299	449530.73	2301861.26
300	449524.13	2301844.42
301	449522.50	2301840.34
302	449518.37	2301829.87
303	449514.88	2301820.92
304	449513.14	2301816.58
305	449510.90	2301810.88
306	449492.48	2301733.38
307	449967.53	2301428.62
Номер	X	Y
306	449492.48	2301733.38
403	449488.94	2301718.48
249	449491.49	2301680.55
Номер	X	Y
313	449541.40	2296270.56
312	449534.73	2296313.42
311	450277.91	2296863.01
310	449693.88	2297652.77
309	448950.75	2297103.21
308	448594.19	2297585.37
404	448371.61	2297886.35
405	448826.21	2298353.04
406	448879.20	2298408.78
407	448920.33	2298458.73
408	449272.70	2298908.98
409	449858.43	2299660.25
410	449984.47	2299827.69
411	449999.98	2299856.73
412	450044.96	2299960.34
413	450191.94	2300325.16
414	450270.28	2300472.18
415	450312.37	2300532.95
416	450342.61	2300563.90
417	450385.34	2300598.26

418	450477.93	2300662.92
419	450560.74	2300727.70
420	450643.36	2300853.24
421	450686.51	2300920.49
422	450710.89	2300958.50
Номер	X	Y
314	449518.73	2296335.17
315	450225.68	2296857.96
316	449967.55	2297207.01
317	449260.60	2296684.21
318	449518.73	2296335.17
Номер	X	Y
319	449625.86	2297546.50
320	448977.51	2297067.03
321	449233.85	2296720.40
322	449940.80	2297243.19
323	449727.85	2297531.16
324	449625.86	2297546.50
Номер	X	Y
325	449485.11	2296242.08
326	449477.69	2296289.75
327	448445.57	2297685.43
352	448293.05	2297891.68
353	448782.97	2298394.64
354	448834.24	2298448.56
423	448873.53	2298496.29
424	449225.42	2298945.92
425	449810.79	2299696.75
426	449933.73	2299860.05
427	449945.90	2299882.85
428	449989.60	2299983.50
429	450137.48	2300350.54
430	450218.96	2300503.48
431	450265.93	2300571.27
432	450302.21	2300608.40
433	450349.32	2300646.29

434	450442.25	2300711.18
435	450516.02	2300768.90
436	450593.24	2300886.23
437	450636.01	2300952.89
438	450660.39	2300990.90
Номер	X	Y
328	453839.29	2301794.24
329	453841.24	2301802.37
336	453841.97	2301807.48
Номер	X	Y
340	453842.90	2301813.97
330	453848.42	2301852.53
331	453850.32	2301886.50
332	453848.21	2301909.16
333	453839.77	2301950.94
Номер	X	Y
334	453780.78	2301887.55
335	453779.34	2301860.35
Номер	X	Y
337	453769.63	2301965.25
338	453775.71	2301949.01
339	453779.08	2301917.05
Номер	X	Y
341	453695.58	2302142.43
342	453662.28	2302164.12
Номер	X	Y
343	453461.46	2301611.99
344	453421.96	2301621.85
345	453400.10	2301630.30
346	453374.19	2301642.79
Номер	X	Y
347	453385.53	2301577.46
348	453431.26	2301564.58
349	453433.65	2301563.91
Номер	X	Y
350	453309.24	2302071.73

351	453327.25	2302082.95
Номер	X	Y
355	453474.50	2304291.21
356	453467.57	2304315.11
357	453457.98	2304359.07
358	453448.81	2304397.71
359	453439.50	2304436.26
360	453429.11	2304479.51
361	453419.15	2304520.47
362	453409.46	2304562.45
363	453397.59	2304606.26
364	453388.16	2304648.80
365	453379.36	2304688.94
366	453370.05	2304729.99
367	453359.51	2304776.68
368	453348.54	2304824.01
369	453337.62	2304864.61
370	453327.06	2304912.19
371	453322.00	2304931.98
372	453317.19	2304942.67
373	453316.49	2304944.61
374	453315.44	2304957.35
375	453310.72	2304978.38
376	453301.04	2305021.40
377	453298.49	2305027.82
378	453285.97	2305079.27
379	453263.58	2305176.22
380	453251.80	2305221.60
381	453241.77	2305267.22
382	453229.76	2305314.48
383	453220.32	2305358.66
384	453209.29	2305405.98
385	453199.91	2305445.19
386	453187.27	2305492.73
387	453186.74	2305495.59
388	453172.64	2305553.44

389	453162.78	2305596.10
390	453149.20	2305644.26
391	453134.55	2305688.73
392	453117.21	2305733.40
393	453100.71	2305774.61
394	453085.10	2305818.15
395	453066.58	2305860.70
396	453047.92	2305900.37
397	453023.34	2305951.17
398	453008.68	2305975.07
399	452985.29	2306019.79
400	452966.76	2306049.96
401	452950.19	2306072.71
Номер	X	Y
439	452510.66	2303429.58
440	453021.62	2303850.07
441	453270.15	2304055.81
442	453446.63	2304202.28
443	453491.93	2304231.16

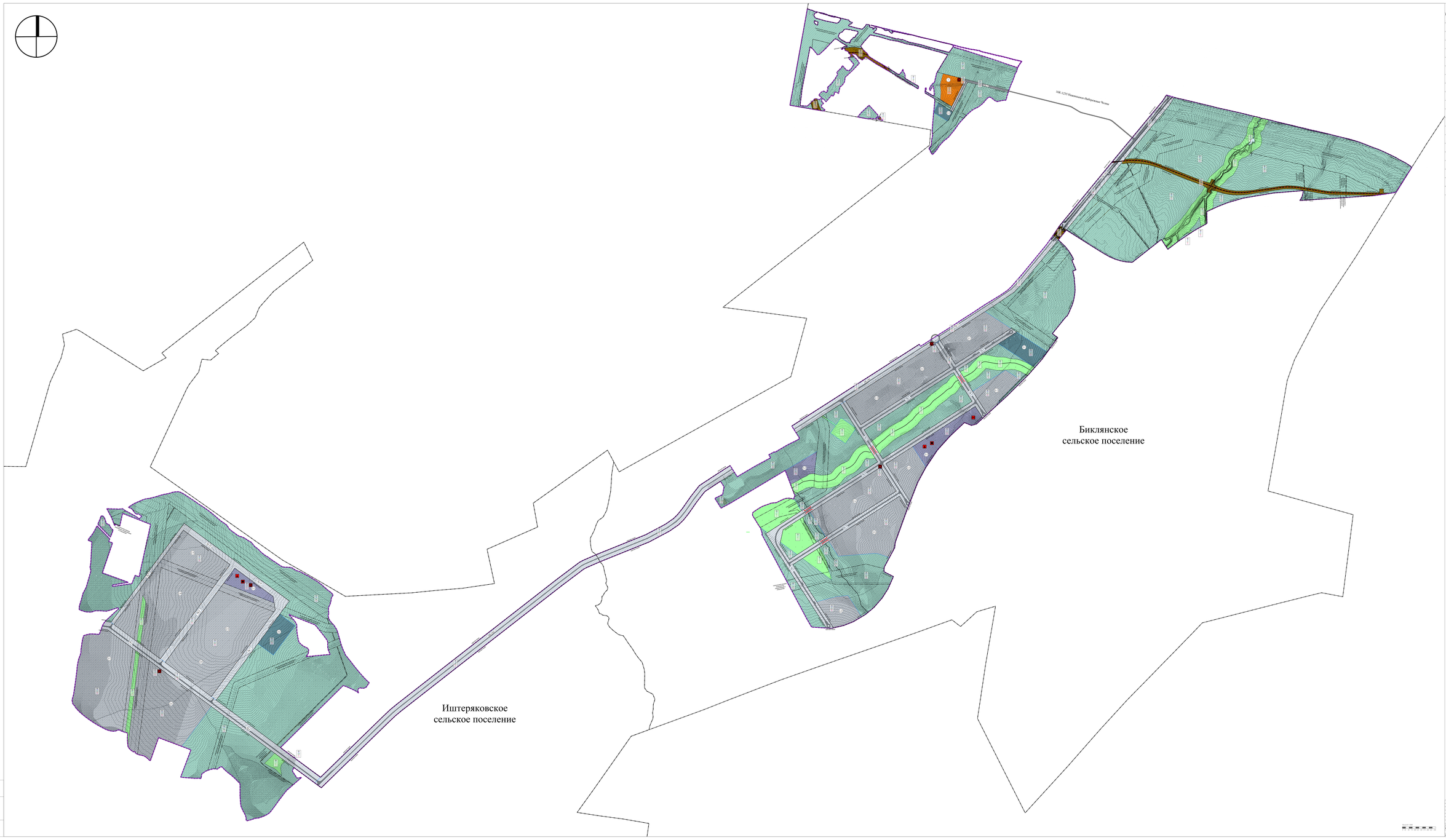

Экспликация

Номер на плане	Наименование	Примечание
1.	Кампус специалистов в области логистики (2 корпуса)	
2.1	Складской корпус (для продовольственных товаров)	
2.2	Складской корпус (для продовольственных товаров)	
2.3	Складской корпус (для продовольственных товаров)	
2.4	Складской корпус (для продовольственных товаров)	
2.5	Складской корпус (для продовольственных товаров)	
2.6	Складской корпус (для непродовольственных товаров)	
2.7	Складской корпус (для непродовольственных товаров)	
2.8	Складской корпус (для непродовольственных товаров)	
2.9	Складской корпус (для непродовольственных товаров)	
2.10	Складской корпус (для непродовольственных товаров)	
2.11	Складской корпус (для непродовольственных товаров)	
3.1	Автостоянка	
3.2	Автостоянка	
3.3	Автостоянка	
4.1	Открытая площадка для складирования	
4.2	Открытая площадка для складирования	
4.3	Открытая площадка для складирования	
5.1	Объекты инженерной инфраструктуры	
5.2	Резервные территории под размещение объектов инженерной инфраструктуры	

Условные обозначения

- граница территории, в отношении которой осуществляется подготовка проекта планировки территории;
- граница муниципального района;
- граница сельского поселения;
- устанавливаемая красная линия улично-дорожной сети;
- граница планируемого технического коридора инженерных коммуникаций и сооружений;
- 10 - зона планируемого размещения объектов производственного и коммунально-складского назначения;
- 20 - зона планируемого размещения объектов временного проживания;
- 15 - зона размещения объектов инженерной инфраструктуры;
- 16 - зона планируемого размещения объектов инженерной инфраструктуры;
- 17 - зона планируемого размещения объектов транспортной инфраструктуры;
- 18 - зона размещения объектов железнодорожного транспорта;
- 19 - зона планируемого размещения объектов железнодорожного транспорта;
- 20 - зона размещения объектов ритуального назначения;
- 18 - зона размещения поверхностных водных объектов;
- 21 - зона планируемого размещения объектов улично-дорожной сети;
- 23 - зона планируемого санитарно-защитного озеленения;
- 14 - зона размещения объектов сельскохозяйственного назначения;
- -планируемый железнодорожный путь общего пользования;
- -существующий железнодорожный путь общего пользования;
- -планируемое мостовое сооружение;
- 1 -порядковый номер зоны размещения;
- 1 -вид зоны размещения объектов капитального строительства;
- 2,00 -площадь зоны размещения (га);
- 0,0 -вид вида разрешенного использования;
- 2400,0 -максимальная общая площадь жилищного фонда;
- 12 -максимальная этажность;
- н.п. -параметр (характеристика) не устанавливается;
- -планируемые очистные сооружения дождевой канализации;
- -планируемая котельная;
- -планируемый пункт редуцирования газа (ПРГ);
- -планируемая трансформаторная подстанция (ТП,РП).

Заказчик: ООО "Альфа-Дивизионал" | Дат: 06.10.2020

ГМ

Республика Татарстан
Тукаевский муниципальный район

Изм.	Кол.уч.	Лист	Подпись	Подпись	Дата
Разр.		Чистяк О.В.			
Пр.к.п.		Кузнецов Г.В.			
Гл.инженер					
Гл.инженер					

Проект планировки и межевания территории Индустриальной зоны Тукаевского района Тукаевский ЛПР (2 этап)

Стадия	Лист	Листов
ПЛ	1	

Проект планировки и межевания территории Индустриальной зоны Тукаевского района Тукаевский ЛПР (2 этап)

Заказчик: ООО "Альфа-Дивизионал"

Дата: 06.10.2020

CON TRUST



Условные обозначения

- граница территории, в отношении которой осуществляется подготовка проекта планировки территории;
- устанавливаемая красная линия улично-дорожной сети;
- граница планируемого коридора инженерных коммуникаций и сооружений;
- условный номер характерных точек устанавливаемых красных линий.

Примечание:
Ведомость координат характерных точек устанавливаемых красных линий см. в приложении Тома 1
Положения о характеристиках планируемого развития территории.

					Заказчик: ООО "АльфаСтройИнвест"
					ГЧ
Изм.	Кол.уч.	Лист	№ док.	Подпись	Дата
Разраб.		Кусенова О.В.			Республика Татарстан Тукаевский муниципальный район
Исполнитель		Кусенова О.В.			Проект планировки и межевания территории "Жилая застройка в микрорайоне "Тукаево-АВТ-15 этап"
Руководитель					"Чертеж планировки территории с отображением границ зон с особыми условиями" М 1:1000
					2025

ГЧ/ПП	Лист	Листов
ППТ	3	

CON TRUST

Дог. №210-2024

ППТ
ПМТ

Состав документации по планировке территории
Проект планировки и межевания территории
«Инфраструктура индустриального парка «Этилен-600» (3 этап)»

№ раздела	Обозначение	Наименование	№ тома	Инв. №	Примечание
		Проект планировки территории			
I.		**Основная часть, подлежащая утверждению**	1		
	ПЗ	Положение			
	ГМ	Графические материалы			
II.		**Материалы по обоснованию (не приводятся)**	2		
		Архитектурно-планировочная организация			
		территории. Охрана окружающей среды.			
		Инженерная инфраструктура.			
	ПЗ-О	Пояснительная записка			
	ГМ-О	Графические материалы			
		Перечень мероприятий по гражданской обороне,	3		
		мероприятий по предупреждению чрезвычайных			
	ПЗ-О	**ситуаций природного и техногенного характера (не приводятся)** Пояснительная записка			
	ГМ-О	Графические материалы			
		Проект межевания территории			
III.		**Основная часть, подлежащая утверждению**	4		
	ПЗ	Текстовая часть			
	ГМ	Графические материалы			
IV.		**Материалы по обоснованию (не приводятся)**	5		
	ГМ-О	Графические материалы			
		Исходные данные (не приводятся)	6		

Взам. Инв. №

Подпись и дата

Инв. № подл.

Изм.	Кол.уч.	Лист	№ док.	Подпись	Дата
Рук.гр.		Хохлова О.В.			
					2026г.

Заказ № 210-2024

Проект планировки и межевания территории «Инфраструктура индустриального парка «Этилен-600» (3 этап)»

СТАДИЯ	ЛИСТ	ЛИСТОВ
ППТ,ПМТ	1	2

Состав документации по планировке территории

CONTRUST

Содержание тома 2

№ п/п	Наименование	Обозн. основн. комплект	Инв. номер тома	Колич. страниц	Примечание
	Материалы по обоснованию				
	Архитектурно-планировочная организация				
	территория. Охрана окружающей среды.				
	Инженерная инфраструктура.				
	Содержание тома 2:				
I	**Пояснительная записка**	ПЗ-О			
II	**Графические материалы**				
1.	Схема размещения проектируемой территории на				
	генеральных планах Иштеряковского и Биклянского				
	сельских поселений Тукаевского МР РТ М 1:50000	ГМ-О			
2.	Схема использования территории в период				
	подготовки проекта планировки территории				
	(опорный план) М 1:5000	ГМ-О			
3.	Карта границ зон с особыми условиями				
	использования территории (существующее				
	положение) М 1:5000	ГМ-О			
4.	Карта границ зон с особыми условиями				
	использования территории (проектное предложение)				
	М 1:5000	ГМ-О			
5.	Схема вертикальной планировки				
	и инженерной защиты территории М 1:5000	ГМ-О			
6.	Схема организации улично-дорожной сети,				
	движения транспорта и пешеходов М 1:5000	ГМ-О			
7.	Поперечные профили улиц и дорог М 1:200	ГМ-О			
8.	Сводный план инженерных сетей				
	с точками подключения М 1:5000	ГМ-О			
9.	Схема точек подключения к инженерным сетям				
	М 1:12000	ГМ-О			

Взам. Инв. №

Подпись и дата

Инв. № подл.

РТ, г. Казань ул. Оренбургский тракт,
д. 8Д, помещ. 1007
Тел: (843) 206-51-73
E-mail: info@contrust.bz

CON TRUST

ОГРН 1151690036574
ИНН 1659158802
КПП 168401001

Заказчик: ООО «Алабуга Девелопмент»

Заказ № 210-2024

Проект планировки территории «Инфраструктура индустриального парка «Этилен-600» (3 этап)»

Материалы по обоснованию (не приводятся)

Архитектурно-планировочная организация территории
Охрана окружающей среды
Инженерная инфраструктура

пояснительная записка
графические материалы

ПЗ-О, ГМ-О

Том 2

2026 г.

Содержание

1. Общие положения 5
2. Общая характеристика территории проектирования 8
2.1. Сведения о местоположении территории проектирования 8
2.2. Сведения об использовании территории в период подготовки проекта планировки территории 9
3. Сведения о природных характеристиках территории проектирования 13
3.1. Краткая физико-географическая характеристика территории 13
3.2. Климатическая характеристика 15
3.3. Ландшафты, почвенный покров, растительный и животный мир 16
4. Состояние окружающей среды 17
5. Обоснование определения границ зон планируемого размещения объектов капитального строительства 17
6. Обоснование соответствия планируемых параметров, местоположения и назначения объектов регионального значения, объектов местного значения нормативам градостроительного проектирования и требованиям градостроительных регламентов 19
7. Организация транспорта и улично-дорожной сети 22
8. Инженерная инфраструктура 25
8.1. Электроснабжение 26
8.2. Водоснабжение 27
8.3. Водоотведение 29
8.4. Газоснабжение 31
8.5. Теплоснабжение 31
8.6. Связь 32
8.7. Санитарная очистка территории 32
9. Сведения о вертикальной планировке территории, инженерной подготовке и инженерной защите территории 34
10. Сведения о санитарно-эпидемиологических, экологических, инженерных и транспортных ограничениях использования территории 35
10.1. Санитарно-защитные зоны 36
10.2. Зоны минимальных расстояний до магистральных или технологических трубопроводов (газопроводов, нефтепроводов и нефтепродуктопроводов, трубопроводов для продуктов переработки нефти и газа, аммиакопроводов). 38

10.3. Охранные зоны трубопроводов (газопроводов, нефтепроводов и нефтепродуктопроводов, трубопроводов для продуктов переработки нефти и газа, аммиакопроводов) 39
10.4. Охранные зоны объектов электроэнергетики (объектов электросетевого хозяйства и объектов по производству электрической энергии) 43
10.5. Охранные зоны линий и сооружений связи 45
10.6. Охранные зоны тепловых сетей 46
10.7. Охранные зоны поверхностных водных объектов 47
10.8. Приаэродромные территории 50
11. Прогноз ожидаемого изменения характеристик окружающей среды в период строительства 50
12. Мероприятия по охране окружающей среды 53
12.1. Мероприятия по охране атмосферного воздуха 54
12.2. Мероприятия по охране подземных и поверхностных вод 54
12.3. Мероприятия по инженерному благоустройству территории 55
12.4. Организация санитарной очистки и охрана почв 56
12.5. Мероприятия по защите от физических факторов воздействия 56
12.6. Мероприятия по организации системы зеленых насаждений 57
12.7. Мероприятия по охране животного мира 57
13. Объекты культурного наследия 57
14. Обоснование очередности планируемого развития территории 58
15. Перечень видов разрешенного использования в отношении устанавливаемых зон размещения объектов капитального строительства 59
16. Основные технико-экономические показатели проекта планировки территории 62
17. Приложения 65
17.1. Постановление о создании индустриального парка «Этилен 600» 65
17.2. Приказ о начале разработки, техническое задание 66
17.3. Технические условия 80
17.4. Иные исходные данные 98
17.5. Согласования 103

1. Общие положения

Данный проект разработан в рамках договора оказания услуг на выполнение работ по разработке проекта планировки и межевания территории «Инфраструктура индустриального парка «Этилен-600» (3 этап)» (далее – проект планировки и межевания территории) между заказчиком ООО «Алабуга Девелопмент» и проектировщиком ООО «Контраст».

Создание индустриального парка «Этилен 600» на территории Нижнекамского и Тукаевского муниципальных районов Республики Татарстан осуществляется в соответствии с Постановлением Кабинета Министров Республики Татарстан от 23 ноября 2022 г. № 1255 «О создании индустриального парка «Этилен 600».

Проект разработан на основании Приказа Министерства строительства, архитектуры и жилищно-коммунального хозяйства Республики Татарстан от 24.12.2024 г. № 745/о «О подготовке проекта планировки территории и проекта межевания территории объекта «Инфраструктура индустриального парка «Этилен 600» (3 этап)» на территории Биклянского и Иштеряковского сельских поселений Тукаевского муниципального района Республики Татарстан.

Целью разработки проекта планировки территории является выделение элементов планировочной структуры, определение зон планируемого размещения объектов капитального строительства в границах индустриального парка.

При разработке проекта планировки были учтены следующие нормативные правовые акты и нормативные материалы:

- Градостроительный кодекс Российской Федерации;
- Земельный кодекс Российской Федерации;
- Водный кодекс Российской Федерации;
- Федеральный закон от 10 января 2002 года №7-ФЗ «Об охране окружающей среды»;
- Федеральный закон от 30 марта 1999 года №52-ФЗ «О санитарно-эпидемиологическом благополучии населения»;
- Федеральный закон от 8 ноября 2007 года №257-ФЗ «Об автомобильных дорогах и о дорожной деятельности в Российской Федерации и о внесении изменений в отдельные законодательные акты Российской Федерации»;
- Свод правил СП 42.13330.2016 "Градостроительство. Планировка и застройка городских и сельских поселений". Актуализированная редакция СНиП 2.07.01-89* (утв. приказом Министерства строительства и жилищно-коммунального хозяйства РФ от 30 декабря 2016 г. № 1034/пр).
- Санитарно-эпидемиологические правила и нормативы СанПиН 2.2.1/2.1.1.1200-03 "Санитарно-защитные зоны и санитарная классификация предприятий, сооружений и иных объектов" (утв. постановлением Главного государственного санитарного врача РФ от 25 сентября 2007 г. № 74);
- Свод правил СП 348.1325800.2017 "Индустриальные парки и промышленные кластеры. Правила проектирования" (утв. приказом Министерства строительства и жилищно-коммунального хозяйства РФ от 21 сентября 2017 г. № 1240/пр);

- Свод правил СП 113.13330.2023 «Стоянки автомобилей. СНиП 21-02-99*"» (утв. приказом Министерства строительства и жилищно-коммунального хозяйства РФ от 5 октября 2023 г. N 718/пр);

- СП 34.13330.2021 «СНиП 2.05.02-84* Автомобильные дороги» (утв. приказом Министерства строительства и жилищно-коммунального хозяйства РФ от 9 февраля 2021 г. N 53/пр);

Свод правил СП 131.13330.2025 "СНиП 23-01-99* Строительная климатология" (утв. приказом Министерства строительства и жилищно-коммунального хозяйства РФ от 08 августа 2025 г. № 470/пр);

- Свод правил СП 31.13330.2021 "СНиП 2.04.02-84* Водоснабжение. Наружные сети и сооружения" (утв. приказом Министерства строительства и жилищно-коммунального хозяйства РФ от 27 декабря 2021 г. № 1016/пр);

- Свод правил СП 32.13330.2018 "СНиП 2.04.03-85. Канализация. Наружные сети и сооружения" (утв. приказом Министерства строительства и жилищно-коммунального хозяйства РФ от 25 декабря 2018 г. № 860/пр);

- Свод правил СП 30.13330.2020 "СНиП 2.04.01-85* Внутренний водопровод и канализация зданий" (утв. приказом Министерства строительства и жилищно-коммунального хозяйства РФ от 30 декабря 2020 г. № 920/пр);

- Приказ МЧС России от 30 марта 2020 г. № 225 "Об утверждении свода правил СП 8.13130 "Системы противопожарной защиты. Наружное противопожарное водоснабжение. Требования пожарной безопасности";

- Приказ МЧС России от 27 июля 2020 г. № 559 "Об утверждении свода правил СП 10.13130 "Системы противопожарной защиты. Внутренний противопожарный водопровод. Нормы и правила проектирования";

- Постановление КМ РТ от 12 декабря 2016 г. N 922 "Об утверждении нормативов накопления твердых коммунальных отходов в Республике Татарстан";

- Свод правил СП 60.13330.2020 "СНиП 41-01-2003 Отопление, вентиляция и кондиционирование воздуха" (утв. приказом Министерства строительства и жилищно-коммунального хозяйства РФ от 30 декабря 2020 г. № 921/пр);

- Свод правил СП 118.13330.2022 "СНиП 31-06-2009 Общественные здания и сооружения" (утв. приказом Министерства строительства и жилищно-коммунального хозяйства РФ от 19 мая 2022 г. № 389/пр);

- Приказ МЧС РФ от 21 февраля 2013 г. N 116 "Об утверждении свода правил СП 7.13130 "Отопление, вентиляция и кондиционирование. Требования пожарной безопасности";

- Свод правил СП 124.13330.2012 "СНиП 41-02-2003. Тепловые сети". Актуализированная редакция СНиП 41-02-2003 (утв. приказом Министерства регионального развития РФ от 30 июня 2012 г. № 280);

- Свод правил СП 62.13330.2011 "СНиП 42-01-2002. Газораспределительные системы". Актуализированная редакция СНиП 42-01-2002 (утв. приказом Министерства регионального развития РФ от 27 декабря 2010 г. № 780);

- Свод правил по проектированию и строительству СП 42-101-2003 "Общие положения по проектированию и строительству газораспределительных систем из металлических и полиэтиленовых труб" (одобренный постановлением Госстроя РФ от 26 июня 2003 г. № 112);

- Свод правил СП 256.1325800.2016 "Электроустановки жилых и общественных зданий. Правила проектирования и монтажа" (утв. приказом Министерства строительства и жилищно-коммунального хозяйства РФ от 29 августа 2016 г. N 602/пр);

- Инструкция по проектированию городских электрических сетей РД 34.20. 185-94 (утв. РАО ЕЭС, Министерством топлива и энергетики РФ 31 мая 1994 г., 7 июля 1994 г.);

- Руководящий документ отрасли РД 45.120-2000. Нормы технологического проектирования НТП 112-2000 "Городские и сельские телефонные сети" (утв. Министерством РФ по связи и информатизации 12 октября 2000 г.);

- Свод правил СП 14.13330.2018 "Строительство в сейсмических районах". Актуализированная редакция СНиП II-7-81* (утв. приказом Министерства строительства и жилищно-коммунального хозяйства РФ от 24 мая 2018 г. № 309/пр).

Проект планировки территории выполнен с учетом следующих документов территориального планирования, документов градостроительного зонирования и нормативных документов:

- Генерального плана Биклянского сельского поселения Тукаевского муниципального района Республики Татарстан, утвержденного Приказом Министерства строительства, архитектуры и жилищно-коммунального хозяйства Республики Татарстан от 13.02.2025 г. № 123/о;

- Правил землепользования и застройки Биклянского сельского поселения Тукаевского муниципального района Республики Татарстан (внесение изменений), утвержденных Приказом Министерства строительства, архитектуры и жилищно-коммунального хозяйства Республики Татарстан от 25.07.2025 г. № 1094/о;

- Генерального плана Иштеряковского сельского поселения Тукаевского муниципального района Республики Татарстан, утвержденного Приказом Министерства строительства, архитектуры и жилищно-коммунального хозяйства Республики Татарстан от 13.02.2025 г. № 122/о;

- Правил землепользования и застройки «Иштеряковское сельское поселение» Тукаевского муниципального района Республики Татарстан, утвержденных Приказом Министерства строительства, архитектуры и жилищно-коммунального хозяйства Республики Татарстан от 02.06.2025 г. №700/о;

- Постановление КМ РТ от 27 декабря 2013 г. № 1071 "Об утверждении республиканских нормативов градостроительного проектирования Республики Татарстан".

Документация по проекту планировки территории выполнена в системе координат – МСК-16.

Проект разработан на основе топографической съемки выполненной в рамках Инженерных изысканий по объекту «Логистический комплекс им. Дэн Сяопина 1 очередь», выполненных ООО «Татгеоизыскания» в 2023 г (Том 6).

В проекте были использованы материалы инженерно-геологических изысканий «Инфраструктура индустриального парка «Этилен-600» (3 этап), выполненных ООО «ПП «ЭнергоНефтьПроект» в 2024 году (Том 6).

При сборе исходных данных для разработки проекта планировки территории получена информация от следующих ведомств и организаций:

- от Исполнительного Комитета Тукаевского муниципального района Республики Татарстан (исх. № 2069/исх-ик от 26.04.2024 г.);

- от Государственного Комитета Республики Татарстан по биологическим ресурсам (исх. № 2014-исх от 08.05.2024 г.);

- от Главного управления ветеринарии Кабинета министров РТ Тукаевского районного государственного ветеринарного объединения (исх.№ 339 от 22.05.2024 г.);

- от Комитета РТ по охране объектов культурного наследия (исх.01-11/2999 от 10.06.2024 г.).

2. Общая характеристика территории проектирования

2.1. Сведения о местоположении территории проектирования

Индустриальный парк «Этилен 600» предусмотрен к размещению на территориях Нижнекамского и Тукаевского муниципальных районах Республики Татарстан.

Данным проектом планировки территории рассматривается часть индустриального парка, размещаемая на территориях Биклянского и Иштеряковского сельских поселений Тукаевского муниципального района республики Татарстан.

Согласно Стратегии социально-экономического развития Республики Татарстан до 2030 года, утвержденной Законом Республики Татарстан от 17 июня 2015 г. №40-ЗРТ, Тукаевский муниципальный район входит в Камскую экономическую зону. Отраслевая специализация Камской экономической зоны: нефтехимическая и химическая промышленность, автомобилестроение, электротехническая промышленность, агропромышленный комплекс.

Биклянское поселение расположено в юго-западной части Тукаевского муниципального района. Биклянское сельское поселение граничит с Бетькинским, Круглопольским, Мелекесским и Иштеряковским сельскими поселениями Тукаевского муниципального района, на западе граничит с Нижнекамским муниципальным районом республики Татарстан.

Транспортная связь Биклянского сельского поселения с районами Республики Татарстан и другими поселениями Тукаевского муниципального района в настоящее время осуществляется через региональные автомобильные дороги. По территории поселения проходят автодороги регионального значения «Набережные Челны-Заинск-Альметьевск» - Нижнекамск и «Набережные Челны-Нижнекамск» - Иштеряково, «Набережные Челны - Заинск – Альметьевск» - Биклянь – «Набережные Челны – Нижнекамск», «Набережные Челны - Заинск – Альметьевск» - аэропорт «Бегишево», «Аэропорт–Бакчасарай».

Часть индустриального парка, размещаемая в Биклянском сельском поселении расположена в южной его части, на границе с Иштеряковским сельским поселением и муниципальным образованием «город Нижнекамск».

Юго-восточнее территории проектирования, располагается международный аэропорт «Бегишево», второй по величине аэропорт Республики Татарстан. Международный аэропорт «Бегишево» расположен в 24 км от г. Набережные

Челны (на юго-запад) и в 21 км от г. Нижнекамск (на юго-восток). Аэропорт помимо пассажирских перевозок осуществляет так же и грузовые.

Грузовой терминал аэропорта предоставляет услуги по обработке прибывающих/убывающих грузов с возможностью размещения и хранения на складах.

Иштеряковское сельское поселение расположено в юго-западной части Тукаевского муниципального района. Иштеряковское сельское поселение граничит на севере и западе с Нижнекамским муниципальным районом Республики Татарстан, на северо-востоке с Биклянским сельским поселением Тукаевского муниципального района Республики Татарстан, на востоке и юго-востоке с Мелекесским сельским поселением Тукаевского муниципального района Республики Татарстан, на юге с Заинским муниципальным районом республики Татарстан.

Транспортная связь Иштеряковского сельского поселения с другими поселениями и районами Республики Татарстан в настоящее время осуществляется через автомобильные дороги регионального или межмуниципального значения «Набережные Челны - Нижнекамск» - Иштеряково, «Подъезд к д. Мартыш», «Подъезд к д. Авлаш» и автомобильные дороги местного значения.

Часть индустриального парка, размещаемая в Иштеряковском сельском поселении расположена в северной его части, на границе с муниципальным образованием «город Нижнекамск».

Автомобильная дорога регионального значения «Набережные Челны - Нижнекамск» - Иштеряково, проходящая по территории Биклянского и Иштеряковского сельских поселений связывает две части планируемого индустриального парка.

По северо-западной части Иштеряковского поселения проходит участок железнодорожного пути комплекса заводов в рамках реализации инвестиционного проекта «Комплекс нефтеперерабатывающих и нефтехимических заводов в г. Нижнекамск (1 этап)».

Также через территорию Биклянского и Иштеряковского сельских поселений, юго-восточнее территории проекта планировки проходит участок «Агрыз-Акбаш» Куйбышевской железной дороги, которая играет важную роль в развитии не только сельских поселений, но и Тукаевского муниципального района в целом.

2.2. Сведения об использовании территории в период подготовки проекта планировки территории

Рассматриваемая территория индустриального парка включает в себя земельные участки с категорией «Земли промышленности, энергетики, транспорта, связи, радиовещания, телевидения, информатики, земли для обеспечения космической деятельности, земли обороны, безопасности и земли иного специального назначения» с видом разрешенного использования – производственная деятельность, 6.9 Склад.

В соответствии с правилами землепользования и застройки Биклянского и Иштеряковского сельских поселений (утвержденных Приказом Министерства

строительства, архитектуры и жилищно-коммунального хозяйства Республики Татарстан от 25.07.2025 г. № 1094/о и Приказом Министерства строительства, архитектуры и жилищно-коммунального хозяйства Республики Татарстан от 02.06.2025 г. №700/о соответственно), участки под размещение индустриального парка отнесены к территориальной зоне П2 – зоне производственных и складских объектов III класса опасности.

В соответствии с Генеральными планами муниципальных образований Биклянского и Иштеряковского сельских поселений Тукаевского муниципального района Республики Татарстан (утвержденными Приказами Министерства строительства, архитектуры и жилищно-коммунального хозяйства Республики Татарстан № 123/о от 13.02.2025 г. и № 122/о от 13.02.2025 г. соответственно), территория, предусмотренная под размещение индустриального парка отнесена к производственной зоне.

Площадь земельных участков, предусмотренных под размещение индустриального парка указана в таблице 2.2.1.

Земельные участки, предусмотренные под размещение индустриального парка

Таблица 2.2.1

№ по п/п	Номер кадастрового участка	Вид разрешенного использования (по документу)	Площадь, м^2
1	**2**	**3**	**4**
Биклянское сельское поселение			
1	16:39:161201:333	производственная деятельность, 6.9 Склад	444 967
2	16:39:161201:334	производственная деятельность, 6.9 Склад	9 326
3	16:39:161101:24	производственная деятельность, 6.9 Склад	125 125
4	16:39:161101:315	производственная деятельность, 6.9 Склад	1 243 813
5	16:39:161101:316	производственная деятельность, 6.9 Склад	1 309
6	16:39:161101:317	производственная деятельность, 6.9 Склад	1 067 337
7	16:39:161101:319	производственная деятельность, 6.9 Склад	1 092 090
8	16:39:161101:320	производственная деятельность, 6.9 Склад	18 458
9	16:39:000000:6535	производственная деятельность, 6.9 Склад	1 775
10	16:39:000000:6536	производственная деятельность, 6.9 Склад	6 036
Иштеряковское сельское поселения			
11	16:39:061001:151	производственная деятельность, 6.9 Склад	925 064
12	16:39:061001:152	производственная деятельность, 6.9 Склад	1 063 939
13	16:39:061001:153	производственная деятельность, 6.9 Склад	910 979
14	16:39:061001:570	производственная деятельность, 6.9 Склад	10 938
15	16:39:061001:571	производственная деятельность, 6.9 Склад	14 610
16	16:39:061001:572	производственная деятельность, 6.9 Склад	50 324
17	16:39:061001:568	производственная деятельность, 6.9 Склад	19 388
18	16:39:061001:569	производственная деятельность, 6.9 Склад	602
ИТОГО			**7 006 080**

Рассматриваемые участки свободны от застройки, однако, преимущественно по всем участкам проектирования проходят существующие инженерные сети.

По земельному участку с кадастровым номером 16:39:161201:333 проходят ВЛ 220 кВ Щелоков – Бегишево, сети связи, магистральный газопровод ООО «Газпром трансгаз Казань», ЛЭП -10кВ, нефтепровод ОАО "Татнефть" им. В.Д.

Шашина НГДУ "Прикамнефть" от кранового узла до ДНС "Биклянь", ВЛ 220 кВ Нижнекамская-Тойма, ВЛ 220 кВ Нижнекамская-Заводская.

По земельному участку с кадастровым номером 16:39:161101:24 проходят сети связи и ВЛЭП-6 кВ 19-07.

По земельному участку с кадастровым номером 16:39:161101:315 проходят ВЛЭП-6 кВ 19-07, сети связи, МНПП «Нижнекамск-II-Набережные Челны», вдольтрассовая ВЛ-6кВ МНПП «Нижнекамск-II-Набережные Челны», магистральный газопровод ООО «Газпром трансгаз Казань», продуктопровод «Миннибаево-НКНХ», ЛЭП -10кВ.

По земельному участку с кадастровым номером 16:39:161101:316 проходят сети связи и ЛЭП -10кВ.

По земельному участку с кадастровым номером 16:39:161101:317 проходят ВЛ 220 кВ Щелоков – Бегишево, ВЛЭП-6 кВ 19-07, нефтепровод ОАО «Татнефть» им. В.Д. Шашина НГДУ «Прикамнефть» от кранового узла до ДНС «Биклянь», водовод ОАО «Татнефть» им. В.Д. Шашина НГДУ «Прикамнефть» от КНС-16 до кранового узла.

По земельному участку с кадастровым номером 16:39:161101:319 проходят ВЛ 220 кВ Щелоков – Бегишево, нефтепровод НПС «Калейкино – «Нижнекамский НПЗ», ВКЛ 6 кВ ф.14 Биклянь.

По земельному участку с кадастровым номером 16:39:000000:6536 проходит электрический кабель 10 кВ.

По земельному участку с кадастровым номером 16:39:061001:151 проходят линии ВЛ 220 кВ МНПП «Нижнекамск-II-Набережные Челны», вдольтрассовая ВЛ-6кВ МНПП «Нижнекамск-II-Набережные Челны».

По земельному участку с кадастровым номером 16:39:061001:152 проходят МНПП «Нижнекамск-II-Набережные Челны», вдольтрассовая ВЛ-6кВ МНПП «Нижнекамск-II-Набережные Челны», воздушная линия ВЛ 220 кВ Щёлоков – Бегишево, газопровод высокого давления от ГРС-2 г.Нижнекамск до КГПТО ОАО "ТАИФ-НК", НКТЭЦ (ПТК-1), ГТУ-75 ОАО "НКНХ", нефтепровод НПС «Калейкино – «Нижнекамский НПЗ», ВКЛ 6 кВ ф.14 Биклянь, ВЛЭП-110кВ отпайка на подстанцию №19 «Северная» от ВЛЭП-110кВ «Нижнекамская» - «ЗТУ» ОАО «Татнефть» им. В.Д. Шашина.

На земельном участке с кадастровым номером 16:39:061001:153 расположены воздушная линия ВЛ 220 кВ Щёлоков – Бегишево, газопровод высокого давления от ГРС-2 г.Нижнекамск до КГПТО ОАО "ТАИФ-НК", НКТЭЦ (ПТК-1), ГТУ-75 ОАО "НКНХ", нефтепровод НПС «Калейкино – «Нижнекамский НПЗ», ВКЛ 6 кВ ф.14 Биклянь, ВЛЭП-110кВ отпайка на подстанцию №19 «Северная» от ВЛЭП-110кВ «Нижнекамская» - «ЗТУ» ОАО «Татнефть» им. В.Д. Шашина, кабельно-воздушная линия 220 кВ Бегишево – Танеко, ВЛ 220 кВ Заинск-Нижнекамская 2, ВЛ 220 кВ Заход Заинск-Кутлу Букаш на ПС Нижнекамская (Заход Заинск-Кутлу

Букаш на ПС Нижнекамская) 1 цепь, ВЛ 220 кВ Заход Заинск-Кутлу Букаш на ПС Нижнекамская (Заход Заинск-Кутлу Букаш на ПС Нижнекамская) 2 цепь.

По земельному участку с кадастровым номером 16:39:061001:571 проходит воздушная линия ВЛ 220 кВ Щёлоков – Бегишево.

По земельному участку с кадастровым номером 16:39:061001:572 проходит газопровод высокого давления от ГРС-2 г.Нижнекамск до КГПТО ОАО "ТАИФ-НК".

По земельному участку с кадастровым номером 16:39:061001:568 проходят кабельно-воздушная линия 220 кВ Бегишево – Танеко, ВЛ 220 кВ Заинск-Нижнекамская 2, ВЛ 220 кВ Заход Заинск-Кутлу Букаш на ПС Нижнекамская (Заход Заинск-Кутлу Букаш на ПС Нижнекамская) 1 цепь, ВЛ 220 кВ Заход Заинск-Кутлу Букаш на ПС Нижнекамская (Заход Заинск-Кутлу Букаш на ПС Нижнекамская) 2 цепь, МНПП «Нижнекамск-II-Набережные Челны», вдольтрассовая ВЛ-6кВ МНПП «Нижнекамск-II-Набережные Челны», ВЛЭП-110кВ отпайка на подстанцию №19 «Северная» от ВЛЭП-110кВ «Нижнекамская» - «ЗТУ» ОАО «Татнефть» им. В.Д. Шашина, газопровод высокого давления от ГРС-2 г.Нижнекамск до КГПТО ОАО "ТАИФ-НК", нефтепровод НПС «Калейкино – «Нижнекамский НПЗ», ВКЛ 6 кВ ф.14 Биклянь.

В границы проекта планировки территории также входят существующие инженерные объекты (электрическая подстанция 110кВ на территории Биклянского сельского поселения, электрическая подстанция 220 кВ на территории Иштеряковского сельского поселения), существующие железнодорожные пути (подъезды к производственной зоне) и земли лесного фонда (Нижнекамское лесничество, Биклянское участковое лесничество - 16:39:161201:349, 16:39:000000:6671, 16:39:161201:353, 16:39:161201:352, 16:39:161201:355, 16:39:161201:346, 16:39:161201:348, 16:39:161201:350, 16:39:161201:109, 16:39:161201:110, 16:39:161201:343, 16:39:161201:344, 16:39:161201:340, 16:39:161201:341, 16:39:161201:362, 16:39:161201:342, а также территория не сформированная в участки площадью 3394 м^2, расположенная северо-западнее планируемого административно-делового центра для индустриального парка). Земли лесного фонда, представленные земельными участками с кадастровыми номерами 16:39:161201:343, 16:39:161201:344, 16:39:161201:340, 16:39:161201:341, предусмотрены под строительство линейного объекта - железнодорожных путей необщего пользования размещаемых в целях обеспечения железнодорожной инфраструктурой объектов индустриального парка «Этилен 600».

3. Сведения о природных характеристиках территории проектирования

3.1. Краткая физико-географическая характеристика территории

3.1.1. Рельеф и геоморфология

В соответствии с геоморфологическим районированием Республики Татарстан территория проекта планировки расположена в Камском геоморфологическом районе, в пределах Бугульмино-Белебеевской возвышенности Приуральской провинции

Рельеф площадки представляет длину реки Авлашка, протекающей по рассматриваемой территории. Абсолютные отметки территории колеблются в пределах 140-200 м.

3.1.2. Геологическое строение

В геологическом строении территории проекта планировки на глубину, влияющую как на условия проектирования и строительства, так и эксплуатацию инженерных сооружений, принимают участие пермские, неогеновые и четвертичные отложения.

Согласно результатам инженерно-геологических изысканий по объекту «Разработка мастер-плана, проекта планировки и межевания территории, схем сырьевых цепочек, расчета материального баланса для размещения производств, объектов инфраструктуры и иных объектов, предназначенных для обеспечения функционирования промышленных площадок индустриального парка «Этилен 600» (ИП «Этилен 600»)» (ООО «ОНХ-Холдинг», 2023) (далее «Разработка мастер плана…», включающую в том числе территорию настоящего проекта планировки, с поверхности до исследованной глубины 12,0-15,0 м геологическое строение площадки представлено в таблице 3.1.2.1 сводным инженерно-геологическим разрезом.

Сводный инженерно-геологический разрез

Таблица 3.1.2.1

№ ИГЭ	Описание грунтов	Мощность
1	**2**	**3**
Техногенные отложения (tQIV)		
1а	Насыпные грунты планировочной насыпи представлены: суглинком, глиной, песком, а также их хаотичными смесями, местами с примесью чернозёма, с включениями гравия, щебня известковых пород, строительного мусора (обломки кирпича, остатки древесины и т.п.).	0-0,9
Четвертичные элювиально-делювиальные отложения (edQII-III)		
1	Почвенно-растительный слой – серые лесные почвы.	0,2-0,4
2а	Суглинок непросадочный, твёрдый и полутвердый, тяжелый пылеватый, неравномерно известковый, коричневый.	1,3-1,8
2б	Суглинок тугопластичный, тяжелый пылеватый, нерав-номерно известковый, коричневый.	0,3-4,2

№ ИГЭ	Описание грунтов	Мощность
1	2	3
Среднепермские элювиальные отложения (eP2ur)		
7а	Глина твердая и полутвёрдая, лёгкая пылеватая, непросадочная, ненабухающая, выветрелая, трещиноватая, комковатая, известковая, красновато-коричневая, с пятнами ожелезнения, с вкраплениями омарганцевания.	5,0-10,0
7в	Песчаник тонкозернистый, сильновыветрелый до песка пылеватого, с прослойками мелкого, среднеплотного сложения, непросадочный, ненабухающий, с частыми прослойками мощностью до 0.1-0.2 м средней крепости и крепкого песчаника, влажный и водонасыщенный, зеленовато- и красновато-коричневый.	0,3-9,1
7б	Известняк среднепермский, элювиальный, скрыто- и мелкокристаллический, плотный и очень плотный, сильнотрещиноватый, местами разрушенный выветриванием до дресвяно-щебнистого состояния, с прослойками глины, безводный и водоносный, серый, розовато-серый и светло-серый.	0,1-1,1

3.1.3. Сейсмичность

В тектоническом отношении рассматриваемая территория располагается в центральной части Волго-Уральской антеклизы Восточно–Европейской платформы.

Согласно результатам инженерно-геологических изысканий по объекту «Разработка мастер-плана…» (ООО «ОНХ-Холдинг», 2023), в том числе территорию настоящего проекта планировки, фоновая сейсмичность региона для карты «А» - 5 баллов, для карты «В» - 6 баллов, для карты «С» - 7 баллов. Категория грунтов активной зоны основания по сейсмическим свойствам – III и II.

3.1.4. Гидрогеологические условия

Рассматриваемая территория расположена в пределах Камско-Вятского артезианского бассейна.

По данным отчета по результатам инженерно-геологических изысканий по объекту «Разработка мастер-плана…» (ООО «ОНХ-Холдинг», 2023) подземные воды первого от поверхности постоянного водоносного горизонта по состоянию на февраль 2023 г. зафиксированы на глубинах 4.80-7.50 м, абс. отметках 200.12-175.29 мБС, в уржумских (среднепермских) отложениях.

3.1.5. Полезные ископаемые

Территория проекта планировки расположена в границах Биклянского месторождения нефти (Зайцевский участок), а также в границах Черемшано-Бастрыкской разведывательной зоны ПАО «Татнефть». Добыча нефти в границах проекта планировки не осуществляется.

По данным Генерального плана Биклянского сельского поселения Тукаевского муниципального района в пределах рассматриваемой территории

общераспространенные полезные ископаемые, а также месторождения подземных вод отсутствуют.

3.1.6. Гидрологическая характеристика

По территории проектирования протекает река Авлашка – приток р. Зыча. Длина реки составляет 23 км, водосборная площадь 192 км^2.

Для реки характерно высокое весеннее половодье, продолжительность которого составляет 26 – 28 дней. За этот период приходит более 60 % объема их годового стока. Летом и осенью после ливневых или моросящих дождей проходят невысокие паводки. К концу осени устанавливается устойчивый низкий уровень воды – осенне-зимняя межень. Во второй декаде ноября устанавливается ледостав, продолжительность которого составляет в среднем 130 – 155 дней.

По источникам питания река относятся к водотокам с преимущественно снеговым питанием и наибольшим стоком в весеннее время за счет массового поступления талых вод (Атлас земель Республики Татарстан, 2005).

3.2. Климатическая характеристика

Климатическая характеристика рассматриваемой территории предоставлена ФГБУ «Управление по гидрометеорологии и мониторингу окружающей среды Республики Татарстан» по материалам многолетних наблюдений на ближайших метеостанциях г.Елабуги.

Территория проекта планировки расположена в климатическом районе IВ, характеризуется умеренно-континентальным климатом, с продолжительной холодной зимой и жарким коротким летом.

В таблице 3.2.1 представлены данные по среднемесячной и среднегодовой температуре атмосферного воздуха.

Распределение среднемесячных и среднегодовой температуры воздуха (°С)

Таблица 3.2.1

I	II	III	IV	V	VI	VII	VIII	IX	X	XI	XII	год
-10,8	-10,7	-3,7	5,5	13,8	18,2	20,4	18,0	11,9	4,9	-3,0	-8,8	4,6

Годовое количество атмосферных осадков в среднем составляет 547,2 мм (таблица 3.2.2).

Среднемесячное и годовое количество осадков (мм)

Таблица 3.2.2

I	II	III	IV	V	VI	VII	VIII	IX	X	XI	XII	год
39,2	29,7	30,6	30,7	31,3	45,7	54,7	61,7	48,7	50,3	43,9	44,5	535,7

В годовом цикле преобладают западные и юго-западные ветры, доля которых составляет 39% (таблица 3.2.3, рис. 3.2.1).

Повторяемость направлений ветра и штилей (%)

Таблица 3.2.3

Направления ветров									
месяц	С	СВ	В	ЮВ	Ю	ЮЗ	З	СЗ	Штиль
год	8	9	9	9	13	18	21	13	15

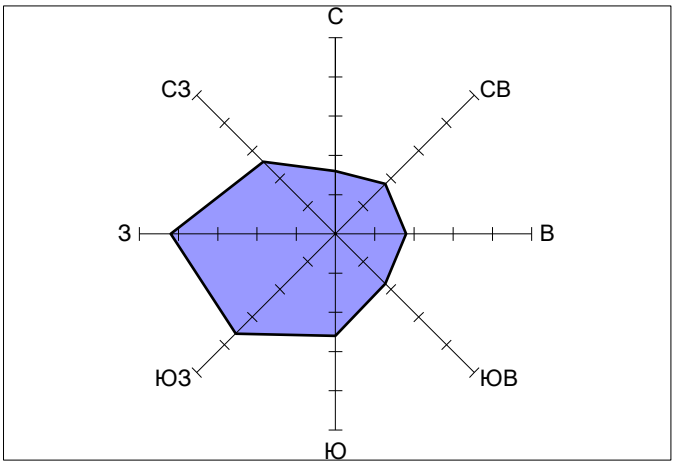

Рис. 3.2.1. Повторяемость ветров по направлениям (%)

В таблице 3.2.4 приведены данные по среднемесячной и годовой скорости ветра.

Среднемесячная и годовая скорость ветра (м/с)

Таблица 3.2.4

I	II	III	IV	V	VI	VII	VIII	IX	X	XI	XII	год
2,0	2,1	2,3	2,4	2,3	2,1	1,8	1,8	1,9	2,2	2,3	2,1	2,1

В соответствии с данными ФГБУ «Управление по гидрометеорологии и мониторингу окружающей среды Республики Татарстан» параметры, определяющие потенциал загрязнения атмосферы, составляют:

- повторяемость приземных инверсий – 40%;
- мощность приземных инверсий – 0,4 км;
- повторяемость скорости ветра 0-1 м/с - 42%;
- продолжительность туманов – 19 часов.

3.3. Ландшафты, почвенный покров, растительный и животный мир

Территория проекта планировки расположена в пределах суббореальной северной семигумидной ландшафтной зоны, типичной и южной лесостепной подзоны, Актанышского ландшафтного района.

В соответствии с почвенной картой Республики Татарстан на территории проекта планировки преобладают темно-серые лесные почвы и выщелоченные черноземы.

Темно-серые лесные почвы характеризуются мощным гумусовым горизонтом, значительным содержанием питательных веществ, лучшими среди серых лесных почв физическими свойствами и в целом близки к черноземам. Для них характерно усиление дернового и ослабление подзолистого процессов. Содержание гумуса достигает 9 % и более (Атлас земель…, 2005).

Рассматриваемая территория расположена в пределах лесостепной зоны. Коренная растительность лесов на рассматриваемой территории в настоящее время на большей части территории заменена сельскохозяйственными культурами.

Вдоль водотоков и по склонам оврагов тянутся луга, зачастую используемые в качестве пастбищ. Видовой состав растительности лугов представлен полынью, крапивой, лисохвостом, клевером луговым и др. В травянистом покрове

рассматриваемой территории встречаются и сорные растения (подорожник ланцетолистный, осот полевой, чертополох поникший и др.), что говорит о некоторой степени деградации кормовых угодий.

Животный мир рассматриваемой территории характерен для лесостепной зоны и включает такие виды, как суслик, бурундук, мышь полевая, заяц-беляк, дятел черный, дятел трехпалый, синица хохлатая, кедровка и другие.

Кроме этого, в поселении велико значение и почвообитающих животных (как позвоночных, так и беспозвоночных) в поддержании естественного плодородия почв.

Особо охраняемые природные территории федерального, регионального, местного значения и их охранные зоны в границах рассматриваемой территории отсутствуют (Приложения в п.17.4).

4. Состояние окружающей среды

На территории проекта планировки стационарные источники выбросов в атмосферный воздух отсутствуют. Состояние атмосферного воздуха на территории проектирования формируется за счет стационарных источников, расположенных на прилегающей территории, наиболее крупными среди которых являются предприятия Нижнекамского промышленного узла и аэропорт «Бегишево».

Источники сбросов сточных вод в поверхностные водные объекты в границах проекта планировки не выявлено. Негативное воздействие на водные объекты оказывает сельское хозяйство (распашка земель, внесение удобрений), а также отсутствие организации стоков с автодорог.

Негативное воздействие на состояние почвенного покрова территории проекта планировки могут оказывать автодороги, объекты транспортной инфраструктуры, срезание почв при проведении строительных работ.

В границах рассматриваемой территории скотомогильники, места складирования твердых коммунальных, промышленных и иных отходов, кладбища отсутствуют.

Радиационная обстановка на территории формируется под воздействием естественных (природных) и искусственных источников радиации, которые вносят вклад в радиационный фон, и оценивается, в основном, как благополучная.

Источником электромагнитного излучения на территории проектирования являются подстанция 220/110/10 кВ «Бегишево» филиала ОАО «Сетевая компания» «Нижнекамские электрические сети» и линии электропередачи.

Основным источником шумового воздействия являются автомобильные и железные дороги, а также аэропорт «Бегишево», расположенный на прилегающей территории.

5. Обоснование определения границ зон планируемого размещения объектов капитального строительства

На территории индустриального парка предложены к размещению складские корпуса для интернет-магазинов, в целях хранения товаров народного потребления (продовольственных и непродовольственных товаров).

За аналог предлагаемых к размещению корпусов берется объект «Индустриально-технологический парк «Синергия», на который разработана проектная документация выполненная ООО «Алабуга Девелопмент» (2022 г.).

Объекты коммунально-складского назначения

Таблица 5.1

Обозначение на чертеже	**Наименование**	**Этажность**	**Общая площадь здания, м^2**	**Объем здания, м^3**	**Площадь застройки, м^2**	**Площадь участка, м^2**
1	**2**	**3**	**4**	**5**	**6**	**7**
2.1	Складской корпус (для продовольственных товаров)	1	38418,67	431448	38862,28	95333,66
2.2	Складской корпус (для продовольственных товаров)	1	38418,67	431448	38862,28	168835,64
2.3	Складской корпус (для продовольственных товаров)	1	38418,67	431448	38862,28	
2.4	Складской корпус (для продовольственных товаров)	1	38418,67	431448	38862,28	135236,68
2.5	Складской корпус (для продовольственных товаров)	1	38418,67	431448	38862,28	143164,90
2.6	Складской корпус (для непродовольственных товаров)	1	38418,67	431448	38862,28	272736,78
2.7	Складской корпус (для непродовольственных товаров)	1	38418,67	431448	38862,28	270861,20
2.8	Складской корпус (для непродовольственных товаров)	1	38418,67	431448	38862,28	342941,76
2.9	Складской корпус (для непродовольственных товаров)	1	38418,67	431448	38862,28	
2.10	Складской корпус (для непродовольственных товаров)	1	38418,67	431448	38862,28	371846,30
2.11	Складской корпус (для непродовольственных товаров)	1	38418,67	431448	38862,28	
4.1	Открытая площадка для складирования	-	-	-	-	52789,40
4.2	Открытая площадка для складирования	-	-	-	-	50192,77
4.3	Открытая площадка для складирования	-	-	-	-	61361,07
Итого		-	**422605,37**	-	**427485,08**	**1965300,16**

Также в соответствии с техническим заданием на земельном участке с кадастровым номером 16:39:161201:333 предложены к размещению два кампуса для специалистов. Кампусы размещаются в непосредственной близости к строящемуся Логистическому комплексу им. Дэн Сяопина.

Объекты жилого назначения

Таблица 5.2

Обозначение на чертеже	**Наименование**	**Этажность**	**Общая площадь, м²**	**Жилые помещения, м²**	**Встроенные помещения общ. назначения, м²**	**Население, чел.**
1	**2**	**3**	**4**	**5**	**6**	**7**
5	Кампусы специалистов в области логистики (2 корпуса)	14	31630,00	2771,00	3920,00	1456

На прилегающей к границе проекта планировки территории, на земельном участке с кадастровым номером 16:39:161201:114, ведется строительство Логистического комплекса им. Дэн Сяопина в соответствии проектной документацией, разработанной ООО «Алабуга Девелопмент» по объекту «Инфраструктура индустриального парка «Этилен 600», Логистический комплекс им. Дэн Сяопина 1 очередь» (2023 г.).

В границы проекта планировки вошли территории, предусмотренные для размещения железнодорожных путей необщего пользования (подъездные) с разворотной петлей в целях обеспечения железнодорожной инфраструктурой Логистического комплекса им. Дэн Сяопина.

На данные территории ООО «Алабуга Девелопмент» разработана проектная документация по объекту «Инфраструктура индустриального парка «Этилен 600», Железнодорожная инфраструктура» (2023 г.).

Проектом планировки территории также учтены коридоры под инженерные сети для Логистического комплекса им. Дэн Сяопина.

6. Обоснование соответствия планируемых параметров, местоположения и назначения объектов регионального значения, объектов местного значения нормативам градостроительного проектирования и требованиям градостроительных регламентов

В соответствии с правилами землепользования и застройки Биклянского и Иштеряковского сельских поселений (утвержденных Приказом Министерства строительства, архитектуры и жилищно-коммунального хозяйства Республики Татарстан от 25.07.2025 г. № 1094/о и Приказом Министерства строительства, архитектуры и жилищно-коммунального хозяйства Республики Татарстан от

02.06.2025 г. №700/о соответственно), участки под размещение индустриального парка отнесены к территориальной зоне П2 (Биклянское СП), П2.1 (Иштеряковское СП) – зоне производственных и складских объектов III класса опасности.

Площадь земельного участка, максимальное количество этажей/максимальная высота зданий, строений, сооружений, максимальный процент застройки в границах земельного участка, минимальные отступы от границ земельного участка – для территориальной зоны П2 (Биклянское СП), П2.1 (Иштеряковское СП) – не установлены.

В соответствии с Генеральными планами Биклянского и Иштеряковского сельских поселений (утвержденными Приказом Министерства строительства, архитектуры и жилищно-коммунального хозяйства Республики Татарстан от 13.02.2025 г. № 123/о и Приказом Министерства строительства, архитектуры и жилищно-коммунального хозяйства Республики Татарстан от 13.02.2025 г. № 122/о соответственно), территория, предусмотренная под размещение индустриального парка отнесена к производственной зоне.

Проектные показатели зон планируемого размещения капитального строительства соответствуют нормативам, содержащимся в Региональных нормативах градостроительного проектирования.

Расчет коэффициента плотности застройки
для объектов коммунально-складского назначения

Коэффициент плотности коммунально-складской застройки в соответствии с Республиканскими нормативами градостроительного проектирования Республики Татарстан = 1,8.

Коэффициент плотности застройки определяется по формуле:

К плот.застр = S об.застр/S,

где S об.застр – общая площадь всех этажей зданий,

S – площадь территории коммунально-складской застройки в красных линиях.

S об.застр. = 422605,37 м^2

S = 1800956,92 м^2

422605,37/1800956,92 = 0,3

Коэффициент плотности коммунально-складской застройки на территории индустриального парка = 0,3. Данный показатель в соответствии с Республиканскими нормативами градостроительного проектирования Республики Татарстан не превышает нормативных значений для коммунально-складской застройки.

Расчет коэффициента застройки
для объектов коммунально-складского назначения

Коэффициент застройки коммунально-складской застройки в соответствии с Республиканскими нормативами градостроительного проектирования Республики Татарстан = 0,6.

Коэффициент застройки определяется по формуле:
Кзастр = S застр/S,
где S застр – общая площадь, занятая под зданиями и сооружениями,
S – площадь территории коммунально-складской застройки в красных линиях.

S застр. = 427485,08 м^2
S = 1800956,92 м^2
427485,08 / 1800956,92 = 0,3

Коэффициент застройки коммунально-складской застройки на территории особой экономической зоны = 0,3. Данный показатель в соответствии с Республиканскими нормативами градостроительного проектирования Республики Татарстан не превышает нормативных значений для коммунально-складской застройки.

Расчет коэффициента плотности застройки
для объектов временного проживания

Коэффициент плотности специализированной общественной застройки в соответствии с Республиканскими нормативами градостроительного проектирования Республики Татарстан = 2,4.

Коэффициент плотности застройки определяется по формуле:
К плот.застр = S об.застр/S,
где S об.застр – общая площадь всех этажей зданий,
S – площадь территории объектов временного проживания в красных линиях.

S об.застр. = 31630,00 м^2
S = 29123,41 м^2
31630,00/29123,41 = 1,1

Коэффициент плотности специализированной общественной застройки на территории индустриального парка = 1,1. Данный показатель в соответствии с Республиканскими нормативами градостроительного проектирования Республики Татарстан не превышает нормативных значений для специализированной общественной застройки.

Расчет коэффициента застройки
для объектов временного проживания

Коэффициент застройки специализированной общественной застройки в соответствии с Республиканскими нормативами градостроительного проектирования Республики Татарстан = 0,8.

Коэффициент застройки определяется по формуле:
Кзастр = S застр/S,
где S застр – общая площадь, занятая под зданиями и сооружениями,

S – площадь территории объектов временного проживания в красных линиях.

S застр. = 3012,40 м^2
S = 29123,41 м^2
3012,40/29123,41 = 0,1

Коэффициент застройки специализированной общественной застройки на территории особой экономической зоны = 0,1. Данный показатель в соответствии с Республиканскими нормативами градостроительного проектирования Республики Татарстан не превышает нормативных значений для специализированной общественной застройки.

7. Организация транспорта и улично-дорожной сети

Транспортная инфраструктура индустриального парка планируется как единая система, представляющая собой комплекс транспортных коммуникаций (автомобильных дорог) для автомобильного и железнодорожного транспорта, осуществляющего грузовые и пассажирские перевозки внутри его территории.

Внешняя транспортная инфраструктура

С севера, северо-востока проходит автомобильная дорога регионального значения 16К-1235 «Набережные Челны - Заинск – Альметьевск» - Нижнекамск.

С юга и юго-востока проходит железнодорожная линия Акбаш – Агрыз, по которой осуществляются грузовые и пассажирские перевозки.

К юго-востоку от границ проектируемой территории расположен аэропорт «Бегишево».

Заезды к планируемым объектам на рассматриваемой территории предусматривается осуществлять по проектируемым дорогам с примыканием к автомобильной дороге регионального значения IV категории 16К-1563 «Набережные Челны-Нижнекамск» - Иштеряково.

На примыкания получены технические условия от Государственного бюджетного учреждения «Безопасность дорожного движения» от 14.06.2024 г.№ 3433-исх.

В связи с несогласованием съезда с автомобильной дороги регионального значения 16К-1235 «Набережные Челны - Заинск – Альметьевск» - Нижнекамск, подъезд к проектируемым кампусам предусмотрен с планируемого заезда с автодороги 16К-1563 «Набережные Челны-Нижнекамск» - Иштеряково, предусмотренного для подъезда к логистическому комплексу. На данный съезд также получены технические условия в рамках разработки проекта по объекту «Инфраструктура индустриального парка «Этилен 600», Логистический комплекс им. Дэн Сяопина 1 очередь» (2023 г.).

Проектом планировки территории предусматривается реконструкция участка автомобильной дороги регионального значения 16К-1563 «Набережные Челны-Нижнекамск» - Иштеряково в части строительства кольцевой развязки.

Внутриплощадочная инфраструктура

На территории индустриального парка запроектирован один тип улиц, имеющий две полосы движения с шириной полос проездов 3,5-4 метра. Проектом планировки предусматривается асфальтобетонное покрытие дорожного полотна.

Тротуары для движения пешеходов выполнены с асфальтобетонным покрытием шириной 2 м.

Планировочные решения улично-дорожной сети приняты в соответствии с требованиями СП 396.1325800.2018 «Улицы и дороги населенных пунктов. Правила градостроительного проектирования» (утв. приказом Министерства строительства и жилищно-коммунального хозяйства РФ от 1 августа 2018 г. № 474/пр), СП 42.13330.2016 «СНиП 2.07.01-89* Градостроительство. Планировка и застройка городских и сельских поселений» (утв. приказом Минстроя России от 30 декабря 2016 г. № 1034/пр).

Классификация улиц и дорог принята в соответствии с СП 42.13330.2016, таблица 11.3. Согласно данному своду правил в границах проекта планировки определены местные дороги.

Местные дороги обеспечивают связи жилых и производственных территорий, обслуживают производственные территории.

Технико-экономические показатели улично-дорожной сети приведены в таблице 7.1.

Таблица 7.1

Технико-экономические показатели улично-дорожной сети

№ п/п	Наименование улицы	Категории улиц	Ширина в красных линиях, м	Длина (км)	Ширина проезжей части проект (м)
1	2	3	4	5	6
1	Проектируемый проезд № 1	Местная дорога	45,0	0,727	8,0
2	Проектируемый проезд № 2	Местная дорога	45,0	0,927	8,0
3	Проектируемый проезд № 3	Местная дорога	45,0	1,377	8,0
5	Проектируемый проезд № 4	Местная дорога	45,0	1,832	8,0
5	Проектируемый проезд № 5	Местная дорога	45,0	0,825	8,0
6	Проектируемый проезд № 6	Местная дорога	60,0	1,989	8,0
7	Проектируемый проезд № 7	Местная дорога	45,0	0,924	8,0
8	Проектируемый проезд № 8	Местная дорога	45,0	0,924	8,0
9	Проектируемый проезд № 9	Местная дорога	27,0	0,944	8,0
10	Проектируемый проезд № 10	Местная дорога	45,0	0,956	8,0
11	Проектируемый проезд № 10.1	Местная дорога	-	0,307	8,0
12	Проектируемый проезд № 11	Местная дорога	25,0	0,591	8,0
13	Проектируемый проезд № 13	Местная дорога	15,0	0,989	8,0

Безопасность движения на проектируемых автодорогах обеспечивается рядом мероприятий при организации движения. В целях обеспечения безопасности движения требуется установка дорожных знаков, нанесение дорожной разметки.

Проектом планировки территории на восточной площадке планируется размещение железнодорожной линии необщего пользования протяженностью 2,413 км. Железнодорожный транспорт является одним из самых востребованных для перевозки грузов для резидентов ОЭЗ Алабуга.

Территории, предусмотренные для размещения железнодорожных путей необщего пользования (подъездные) с разворотной петлей в целях обеспечения железнодорожной инфраструктурой Логистического комплекса им. Дэн Сяопина отображены в соответствии с разработанной проектной документацией «Инфраструктура индустриального парка «Этилен 600», Железнодорожная инфраструктура» (2023 г.), выполненной ООО «Алабуга Девелопмент».

Организация парковок

Расчет числа парковочных мест для легковых автомобилей сотрудников индустриального парка производится в соответствии с республиканскими нормативами градостроительного проектирования Республики Татарстан (далее – РНГП) табл. 32 исходя из обеспеченности на 2030 г. для Тукаевского муниципального района – 220,2 автомобилей на 1000 человек.

Таблица 7.1

Наименование объекта	**Норма**	**Мощность**	**Потребность**
1	**2**	**3**	**4**
складские корпуса на восточной площадке	1 м/м на 6-8 работающих в двух смежных сменах, человек	400 человек	67 м/м
складские корпуса на западной площадке	1 м/м на 6-8 работающих в двух смежных сменах, человек	480 человек	80 м/м
кампус специалистов в области логистики (2 корпуса)	220,2 автомобилей на 1000 чел.	1456 человек	320 м/м
Всего:			**467 м/м**

Согласно расчету, на территории проекта планировки необходимо предусмотреть 467 м/мест для легковых автомобилей.

Количество м/мест для грузовых автомобилей принято в соответствии с разработанным проектом «Индустриально-технологический парк «Синергия». Корпус №13» (предоставлен заказчиком). Согласно данному проекту на один складской корпус для грузовых автомобилей предусматривается 28 м/мест. Исходя из расчетов, для грузовых автомобилей необходимо предусмотреть 168 м/мест на западной площадке, 140 м/мест на восточной площадке.

Общее количество парковочных мест на территории проекта планировки составит 775 м/мест.

С целью обеспечения территории парковочными местами проектом предложены следующие мероприятия:

- организация плоскостных автостоянок для легковых и грузовых автомобилей на восточной и западной площадках;

- организация парковочных мест для кампуса специалистов в области логистики предусмотрена рядом с кампусом.

Способ паркования определяется на последующих стадиях проектирования в соответствии с техническим заданием на проектирование.

8. Инженерная инфраструктура

В настоящее время на территории проекта планировки и межевания территории расположены существующие сети газоснабжения, сети связи, сети электроснабжения напряжением 35-500 кВ, сети электроснабжения напряжением 6-10 кВ, существующие нефтепроводы и продуктопровод. Также на территории проекта планировки и межевания территории расположена существующая высоковольтная подстанция (ПС) и трансформаторная подстанция (ТП).

Помимо уже существующих инженерных коммуникаций, в проекте планировки и межевания территории учтены ранее запланированные объекты инженерной инфраструктуры проходящие в границах проекта планировки.

К таким сетям относятся ранее запланированные сети газоснабжения с рабочим давлением 0,6-1,2 Мпа, сети связи, сети электроснабжения напряжением 6-10 кВ, сети дождевой канализации. Данные инженерные коммуникации предусмотрены для обеспечения энергоресурсами строящегося на прилегающей к проекту планировки территории Логистического комплекса им. Дэн Сяопина.

Также в проекте планировки учтены материалы документации по планировке территории, предусматривающей переустройство трубопроводов и иных коммуникаций АО «Транснефть - Прикамье», разработанные Инженерным бюро «Анкор» по заказу ОЭЗ «Алабуга» в рамках проекта «Инженерные сети для логистического комплекса и промышленной площадки». Проектом осуществляется перекладка магистрального нефтепровода «Нижнекамск-II-Набережные Челны» и сопутствующих коммуникаций (вдольтрассовая ВЛ-6кВ, связь), части трассы, проходящей вдоль участка строящегося Логистического комплекса им. Дэн Сяопина. Сети переносятся с земельным участков с кадастровыми номерами 16:39:161201:113, 16:39:161201:358, 16:39:161201:356, 16:39:161201:338, 16:39:161201:337, 16:39:161201:336, 16:39:161201:28, 16:39:161201:115 на земельные участки с кадастровыми номерами 16:39:161101:320, 16:39:161101:317 и 16:39:161101:315. В проекте планировки территории индустриального парка «Этилен 600» зоны планируемого размещения объектов капитального строительства размещены с учетом зон минимально-допустимых расстояний. На последующих стадиях проектирования, при размещении объектов капитального строительства, рассматривать необходимость организации защитных сооружений, обеспечивающих защиту от разливов нефти в соответствии с СП 36.13330.2012 Магистральные трубопроводы. Актуализированная редакция СНиП 2.05.06-85* и РД-13-020-00-КТН-110-13 Защитные сооружения линейной части магистральных нефтепроводов и нефтепродуктов от разливов нефти и нефтепродуктов.

8.1. Электроснабжение

Вводная часть

Раздел «Электроснабжение» для проекта планировки территории выполнен в соответствии с требованиями:

- Правила устройства электроустановок ПУЭ (Шестое и седьмое издание, утвержденное Министерством энергетики Российской Федерации приказом от 8 июля 2002 г. № 204);
- Инструкция по проектированию городских электрических сетей РД 34.20. 185-94 (утв. РАО ЕЭС, Министерством топлива и энергетики РФ 31 мая 1994 г., 7 июля 1994 г.);
- Свод правил по проектированию и строительству СП 31-110-2003 "Проектирование и монтаж электроустановок жилых и общественных зданий" (одобрен постановлением Госстроя РФ от 26 октября 2003 г. N 194);
- РМ-2696 «Инструкция по расчету электрических нагрузок жилых зданий»;
- Свод правил СП 42.13330.2016 "Градостроительство. Планировка и застройка городских и сельских поселений". Актуализированная редакция СНиП 2.07.01-89* (утв. приказом Министерства строительства и жилищно-коммунального хозяйства РФ от 30 декабря 2016 г. № 1034/пр).

Расчет электрических нагрузок

Настоящий раздел выполнен в соответствии с «Инструкцией по проектированию городских электрических сетей» РД 34.20.185-94, Правилами устройства электроустановок (ПУЭ. Издание 7), СП 42.13330.2016 «Градостроительство. Планировка и застройка городских и сельских поселений»

Расчетная электрическая нагрузка

Таблица 8.1.1

Наименование	Категория	кВт
1	2	3
Складской корпус (для продовольственных товаров)	II	2150,00
Складской корпус (для продовольственных товаров)	II	2150,00
Складской корпус (для продовольственных товаров)	II	2150,00
Складской корпус (для продовольственных товаров)	II	2150,00
Складской корпус (для продовольственных товаров)	II	2150,00
Складской корпус (для непродовольственных товаров)	II	2150,00
Складской корпус (для непродовольственных товаров)	II	2150,00
Складской корпус (для непродовольственных товаров)	II	2150,00
Складской корпус (для непродовольственных товаров)	II	2150,00
Складской корпус (для непродовольственных товаров)	II	2150,00
Складской корпус (для непродовольственных товаров)	II	2150,00
Кампус специалистов в области логистики	II	669,76
Кампус специалистов в области логистики	II	669,76
Итого		**24989,52**

Проектное предложение по электроснабжению

Согласно техническим условиям №114 от 30.05.2025 г., выданным АО «Особая Экономическая Зона Промышленно-производственного типа «Алабуга» планируемая к присоединению суммарная мощность 23 МВт. Точка технического присоединения ГПП 110 кВ Кевлар МСК16: x=451736.5889, y=2300264.4020:

- основное питание: 1 СШ РУСН 10 кВ ГПП 110 кВ Кевлар индустриального парка «Этилен-600»;

- резервное питание: 2 СШ РУСН 10 кВ ГПП 110 кВ Кевлар индустриального парка «Этилен-600».

Согласно техническим условиям №115 от 30.05.2025 г., выданным АО «Особая Экономическая Зона Промышленно-производственного типа «Алабуга» планируемая к присоединению суммарная мощность 25 МВт. Точка технического присоединения ГПП 110 кВ Технора МСК16: x=450162.7020, y=2297014.2729:

- основное питание: 1 СШ РУСН 10 кВ ГПП 110 кВ Технора индустриального парка «Этилен-600»;

- резервное питание: 2 СШ РУСН 10 кВ ГПП 110 кВ Технора индустриального парка «Этилен-600».

Для подключения проектируемых объектов капитального строительства к централизованной сети электроснабжения проектом предлагается прокладка электрического кабеля напряжением 110кВ от точек подключения до проектируемой на территории проекта планировки главной понизительной подстанция (ГПП 110/10кВ). Кроме того, планируется строительство электрических сетей в кабельном исполнении напряжением 10 кВ от главной понизительной подстанции до проектируемых распределительных подстанций. А также строительство электрических сетей в кабельном исполнении напряжением 0,4 кВ от распределительных подстанций до проектируемых объектов капитального строительства.

8.2. Водоснабжение

Вводная часть

Раздел «Водоснабжение», для проекта планировки территории выполнен на основании:

- Задания на проектирование;

Настоящий проект выполнен в соответствии с требованиями:

- СП 30.13330.2020. «Свод правил. Внутренний водопровод и канализация зданий. СНиП 2.04.01-85*»;

- СП 31.13330.2021. «Свод правил. Водоснабжение. Наружные сети и сооружения. СНиП 2.04.02-84*»;

- СП 8.13130 «Системы противопожарной защиты. Наружное противопожарное водоснабжение. Требования пожарной безопасности»;

- СП 113.13330.2023 «Свод правил. Стоянки автомобилей СНиП 21-02-99*»;

- СП 40-102-2000 «Проектирование и монтаж трубопроводов систем водоснабжения и канализации из полимерных материалов».

Расход воды на хозяйственно-питьевые нужды

Система водоснабжения представляет собой комплекс сооружений для обеспечения потребителей водой в требуемых количествах и требуемого

качества. Водоснабжение предусмотрено исходя из расчетного расхода воды на хозяйственно-питьевые нужды согласно п.п. 5.4.1 и 5.4.2 СП 30.13330.2020.

Расчетный объем водопотребления

Таблица 8.2.1

Наименование	Максим. сут., м3/сут	Максим. час., м3/час
1	**2**	**3**
Складской корпус (для продовольственных товаров)	56	6,53
Складской корпус (для продовольственных товаров)	56	6,53
Складской корпус (для продовольственных товаров)	56	6,53
Складской корпус (для продовольственных товаров)	56	6,53
Складской корпус (для продовольственных товаров)	56	6,53
Складской корпус (для непродовольственных товаров)	56	6,53
Складской корпус (для непродовольственных товаров)	56	6,53
Складской корпус (для непродовольственных товаров)	56	6,53
Складской корпус (для непродовольственных товаров)	56	6,53
Складской корпус (для непродовольственных товаров)	56	6,53
Складской корпус (для непродовольственных товаров)	56	6,53
Кампус специалистов в области логистики	148,51	17,33
Кампус специалистов в области логистики	148,51	17,33
Итого	**913,02**	**106,49**

Расход воды на пожаротушение

Нормы расхода воды на противопожарные нужды и количество одновременных пожаров приняты, согласно СП 8.13130.2020.

Расход воды на внутреннее пожаротушение согласно СП 113.13330.2023 «Стоянки автомобилей». Наружное пожаротушение зданий предусматривается из пожарных гидрантов, устанавливаемых на кольцевых водопроводных сетях.

Суммарный расход воды на пожаротушение составит: 2170 л/сек.

Проектное предложение по водоснабжению

Согласно техническим условиям №116 от 30.05.2025 г., выданным АО «Особая Экономическая Зона Промышленно-производственного типа «Алабуга» подключение системы водоснабжения выполнить в ориентировочных координатах:

Водопровод В1 – МСК16: x=453301.36; y=2300748.36

Водопровод В2 – МСК16: x=453297.20; y=2300752.26

В точке подключения предусмотреть строительство водопроводной камеры.

Общий расход воды на хозяйственно-питьевые нужды В1 – 1 420 м3/сут. Забор воды производить из проектируемых резервуаров хозяйственно-питьевого водоснабжения В1.

Общий расход противопожарного водопровода В2 – 3 880 л/с. Забор воды производить из проектируемых резервуаров технического водоснабжения В3.

Схема водопровода кольцевая. Сети водоснабжения запроектированы из полиэтиленовых труб ПЭ 100 SDR 13,6 по ГОСТ Р 70628.2-2023.

Прокладка сетей предусматривается, в основном, открытым способом, а в местах пересечения автодорог и сложных рельефов - методом горизонтальнонаправленного бурения.

В местах пересечения с дорогами прокладка трубопроводов предусмотрена в футлярах из металлических труб по ГОСТ 10704-91.

Наружное пожаротушение зданий предусматривается из пожарных гидрантов, устанавливаемых на кольцевых водопроводных сетях. Радиус действия пожарных гидрантов – не более 150 метров.

8.3. Водоотведение

Вводная часть

Раздел «Канализация» проекта планировки территории выполнен в соответствии с требованиями:

- СП 32.13330.2018 «Канализация. Наружные сети и сооружения»;
- СП 40-102-2000 «Проектирование и монтаж трубопроводов систем водоснабжения и канализации из полимерных материалов».

Расход воды на хозяйственно-питьевые нужды

Согласно СП 32.13330.2018 «Канализация. Наружные сети и сооружения», нормы водоотведения принимаются по водопотреблению.

Расчетный объем водоотведения

Таблица 8.3.1

Наименование	**Максим. сут., м3/сут**	**Максим. час., м3/час**
1	**2**	**3**
Складской корпус (для продовольственных товаров)	56	6,53
Складской корпус (для продовольственных товаров)	56	6,53
Складской корпус (для продовольственных товаров)	56	6,53
Складской корпус (для продовольственных товаров)	56	6,53
Складской корпус (для продовольственных товаров)	56	6,53
Складской корпус (для непродовольственных товаров)	56	6,53
Складской корпус (для непродовольственных товаров)	56	6,53
Складской корпус (для непродовольственных товаров)	56	6,53
Складской корпус (для непродовольственных товаров)	56	6,53
Складской корпус (для непродовольственных товаров)	56	6,53
Складской корпус (для непродовольственных товаров)	56	6,53
Кампус специалистов в области логистики	148,51	17,33
Кампус специалистов в области логистики	148,51	17,33
Итого	**913,02**	**106,49**

Расчётные расходы дождевых стоков

Расход дождевых вод Qr, л/с, определен по методу предельных интенсивностей по формуле:

Qr = Ψmid ×A^1,2 × F / tr^n= 0,96*414^1,2*265,25/90^0,59=24735,69

Ψmid - средний постоянный коэффициент стока, определяется как средневзвешенная величина в зависимости от значения Ψ для различных видов поверхности;

q20=75л/с - расчетная интенсивность дождя для данной местности продолжительностью 20 мин при Р=1 год;

А и n - параметры, характеризующие интенсивность и продолжительность дождя для конкретной местности;

F - расчетная площадь стока (водосбора);

tr - расчетная продолжительность дождя, равная продолжительности протекания поверхностных вод по поверхности и трубам до расчетного участка

A = q20×20n×(1+ lg P/lg mr)γ = 75×20^0,59×(1+ lg 0.833 /lg 150)1,54 = 414, где:

q20 = 75л/с - интенсивность дождя для данной местности продолжительностью 20 мин при Р=1 год;

n= 0,59 - показатель степени;

mr =150 - среднее количество дождей за год;

P =0,833 – период однократного превышения расчетной интенсивности дождя;

γ - показатель степени, принимается равным 1,54

Определение средневзвешенного значения постоянного коэффициента стока (Ψmid).

Таблица 8.3.2

Поверхность бассейна стока	Площадь, F, га	Постоянный коэффициент стока, Ψi	Коэффициент z
1	2	3	4
Кровли зданий и асфальтовые покрытия	265,25	0,95	0,3

Определяем среднее значение коэффициента стока:

$$\psi_{mid}=z_{mid}q_{20}^{0.2}t_r^{0.1}$$

Ψmid = 0,3 x 75^0,2 x 90^0,1 = 0,96

Проектное предложение по водоотведению

Согласно техническим условиям №116 от 30.05.2025 г., выданным АО «Особая Экономическая Зона Промышленно-производственного типа «Алабуга» подключение системы хозяйственно-бытовой канализации выполнить в магистральную сеть К1 в ориентировочных координатах МСК16: x=452084.7348; y=2298016.6636. В точке присоединения предусмотреть строительство канализационного колодца.

Общий объем отводимых хозяйственно-бытовых стоков – 1 420 м^3/сут.

Дождевые и талые воды с территории застройки предлагается отводить системой ливневой канализации закрытого типа вдоль основных проездов с устройством дождеприёмников и далее на проектируемые локальные очистные сооружения (ЛОС). Дождевые сточные воды поступают на локальные очистные

сооружения (ЛОС), размещаемые в пониженной части рельефа. Далее очищенные стоки предлагается отводить в реку Авлашка.

Степень очистки на ЛОС должна соответствовать нормам СанПиН 1.2.3685-21 «Гигиенические нормативы и требования к обеспечению безопасности и (или) безвредности для человека факторов среды обитания».

Очистные сооружения предлагается принять блочно-модульного исполнения. Прокладку сетей дождевой канализации предлагается выполнять из труб ПЭ100 SDR21 по ГОСТ Р 70628.2-2023.

8.4. Газоснабжение

Вводная часть

Раздел «Газоснабжение» проекта планировки территории выполнен в соответствии с требованиями:

- Свод правил СП 131.13330.2020 «СНиП 23-01-99*. Строительная климатология»;

- Свод правил СП 62.13330.2011 "СНиП 42-01-2002. Газораспределительные системы" Актуализированная редакция СНиП 42-01-2002.

СП 42-101-2003 «Общие положения по проектированию и строительству газораспределительных систем из металлических и полиэтиленовых труб».

Расчетные расходы нагрузок на газоснабжение

Согласно разделу «Теплоснабжение» теплоснабжение проектируемой застройки предлагается осуществить от двух проектируемых газовых котельных общей мощностью 31,5 МВТ. Согласно расчету, потребление газа данных котельных составит 9028,8 тыс. $м^3$/год

Проектное предложение по газоснабжению

Согласно техническим условиям б/н от 21.05.2024 г., выданным ООО «Газпром трансгаз Казань», имеется техническая возможность газоснабжения природным газом двух планируемых котельных на территории проекта планировки.

Котельная № 1 в объеме 343,56 м3/час от газопровода высокого давления I категории диаметром 114мм (Рпроек. ≤1,2 МПа). Ориентировочная протяженность до границы земельного участка с кадастровым номером 16:39:061001:153 составляет 850 метров. Подача газа предусматривается от ГРС Нижнекамск-2.

Котельная № 2 в объеме 687,12 м3/час от газопровода высокого давления 2 категории диаметром 159мм (Рпроек. ≤0,6 МПа). Ориентировочная протяженность до границы земельного участка с кадастровым номером 16:39:161101:319 составляет 5000 метров. Подача газа предусматривается от ГРС-Бегишево.

Диаметр планируемого газопровода среднего давления – 300 мм.

Мощность планируемых ГРП возле котельной №1 - 3,35 Гкал, возле котельной №2 ГРП - 6,7 Гкал.

8.5. Теплоснабжение

Теплоснабжение проектируемых объектов капитального строительства предлагается от двух проектируемых газовых котельных. Газовая котельная №1 на 3 котла мощностью 3,5 МВТ каждый, Газовая котельная №2 на 6 котлов

мощностью 3,5 МВТ каждый. Таким образом, суммарная мощность котельная №1 - 10,5 МВТ, котельная №2 – 21 МВТ.

Режим работы одного котла - 4400 часов в год, в отопительный сезон, с октября по апрель. Расход топлива на котел в год - 1003,2 тыс. м3/год. Предлагаемый диаметр труб теплоснабжения – 150 мм.

Общий расход тепла на территории разработки составит 31,5 МВт.

Трубопроводы тепловых сетей предлагается принять из труб стальных электросварных с изоляцией их пенополиуретаном в полиэтиленовой оболочке, оснащенных системой оперативного дистанционного контроля (СОДК).

8.6. Связь

Подключение объектов капитального строительства к существующим сетям связи предусмотрено с территории «Логистического комплекса им. Дэна Сяопина», на основании технических условий №01/17/1999/23 от 02.02.2023 г., выданных для АО «Особая Экономическая Зона Промышленно-производственного типа «Алабуга» ПАО «Ростелеком».

Подключение предусмотреть по технологии FTTB по топологии «звезда».

Прокладку сетей связи предусмотреть от ближайшего кабельного существующего колодца.

Предусмотреть прокладку не менее 2-х ПВХ труб диаметром 50 мм в слаботочных отсеках этажных шкафов от цокольного до технического этажа строящегося объекта (объектов) (для прокладки кабелей распределительной и абонентской проводки в зданиях выше 1 этажа). При проектировании нескольких слаботочных ниш предусмотреть прокладку не менее 2-х ПВХ труб диаметром 50 мм в каждой нише.

8.7. Санитарная очистка территории

Раздел разработан в соответствии с требованиями:

- Федерального закона от 224.06.1998 №89-ФЗ «Об отходах производства и потребления»;

- СП 42.13330.2016 «Градостроительство. Планировка и застройка городских и сельских поселений» Актуализированная редакция СНиП 2.07.01-89*, утвержденные приказом Министерства строительства и жилищно-коммунального хозяйства Российской Федерации от 30.12.2016 № 1034/пр;

- СанПиН 2.1.3684-21 «Санитарно-эпидемиологические требования к содержанию территорий городских и сельских поселений, к водным объектам, питьевой воде и питьевому водоснабжению населения, атмосферному воздуху, почвам, жилым помещениям, эксплуатации производственных, общественных помещений, организации и проведению санитарно-противоэпидемических (профилактических) мероприятий», утвержденные постановлением Главного государственного санитарного врача Российской Федерации от 28.01.2021 № 3;

- Территориальной схемой в области обращения с отходами Республики Татарстан, утвержденной постановлением Кабинета Министров Республики Татарстан от 13.03.2018 № 149.

Существующее положение

На момент разработки проекта планировки территория свободна от застройки, накопление твердых коммунальных отходов (далее – ТКО) не осуществляется.

Проектное предложение

Обращение с ТКО должно осуществляться в соответствии с Территориальной схемой в области обращения с отходами Республики Татарстан, утвержденной постановлением Кабинета Министров Республики Татарстан от 13.03.2018 № 149.

Согласно ч. 4 ст. 24.7 Федерального закона «Об отходах производства и потребления» № 89-ФЗ собственники ТКО обязаны заключить договор на оказание услуг по обращению с твердыми коммунальными отходами с региональным оператором, в зоне деятельности которого образуются твердые коммунальные отходы и находятся места их накопления.

Нижнекамский район относится к «Восточной» зоне деятельности регионального оператора по обращению с ТКО, в которой региональном оператором, на момент разработки проекта планировки, является ООО «Гринта».

На территории проекта планировки предусматривается плановый вывоз образующихся ТКО и планово-регулярная очистка территории от уличного смета, снега и сколотого льда.

Накопление ТКО предусматривается на контейнерных площадках ТКО, оборудованных контейнерами, в том числе для раздельного сбора ТКО.

Примерное количество образующихся ТКО составит 280 тонн в год.

Массу образующихся ТКО, количество контейнерных площадок и количество контейнеров на них, точное местоположение контейнерных площадок необходимо определить на стадии проектной документации проектов строительства с учетом:

- нормативов накопления твердых коммунальных отходов в Республике Татарстан, утвержденных постановлением Кабинета Министров Республики Татарстан от 12.12. 2016 № 922;

- нормативов накопления твердых коммунальных отходов для категорий потребителей, за исключением категорий потребителей в жилых помещениях многоквартирных домов и жилых домах, утвержденных постановлением Кабинета Министров Республики Татарстан от 01.12.2023 №1541;

- правил обустройства мест (площадок) накопления твердых коммунальных отходов и ведения их реестра, утвержденных постановлением Правительства Российской Федерации от 31.08.2018 №1039;

- СанПиН 2.1.3684-21 «Санитарно-эпидемиологические требования к содержанию территорий городских и сельских поселений, к водным объектам, питьевой воде и питьевому водоснабжению населения, атмосферному воздуху, почвам, жилым помещениям, эксплуатации производственных, общественных помещений, организации и проведению санитарно-противоэпидемических (профилактических) мероприятий».

В соответствии с Территориальной схемой обращения с отходами Республики Татарстан вывоз ТКО предусматривается посредством проектной Нижнекамской мусороперегрузочной станции на существующий

мусоросортировочный комплекс в г. Набережные Челны и мусоросортировочный комплекс при проектируемом Комплексе по переработке отходов в Тукаевском муниципальном районе, затем, после обработки (сортировки), на объект размещения отходов при том же Комплексе по переработке отходов.

Содержание территории проекта планировки, в том числе удаление уличного смета, очистка улиц от снега, необходимо осуществлять в соответствии с требованиями СанПиН 2.1.3684-21.

Вывоз снега и сколотого льда предусматривается осуществлять на снежные полигоны Лаишевского района.

Собственники промышленных отходов должны заключать договора с соответствующими организациями, имеющими лицензии на обращение с промышленными отходами, при этом обращение с отходами I и II классов осуществляет федеральный оператор по обращению с отходами I-II классов - ФГУП «Федеральный экологический оператор».

9. Сведения о вертикальной планировке территории, инженерной подготовке и инженерной защите территории

Схема вертикальной планировки участка проектирования, определяет проектные отметки по лоткам проезжих частей улиц. Вертикальная планировка выполнена с учетом требований и рекомендаций СП 42.13330.2016 (СНиП 2.07.01-89* «Градостроительство. Планировка и застройка городских и сельских поселений» актуализированная версия), СП 34.13330.2021 (СНиП 2.05.02-85* «Автомобильные дороги» актуализированная версия) и СП 119.13330.2024 ("СНиП 32-01-95 Железные дороги колеи 1520 мм") по обеспечению нормативных условий движения транспорта и пешеходов и отводу дождевых и талых вод.

Согласно результатам инженерно-геологическим изысканиям территория проекта планировки относится к подтопленным территориям в естественных условиях (I-А). По времени развития процесса, относиться к постоянно подтопленным (I-А-1). Участок по наличию процесса подтопления относится к потенциально подтопляемым территориям в результате ожидаемым техногенных воздействий (II-Б1).

В соответствии с СП 116.13330.2012 в целях защиты проектируемых сооружений от опасного воздействия подземных и поверхностных вод рекомендуем следующие мероприятия:

-вертикальная планировка территории с организацией поверхностного стока;

-расчистка элементов естественного дренирования;

-гидроизоляция подземных конструкций;

- дренаж;

-мероприятия, ограничивающие подъем уровня подземных вод и исключающие утечки из водонесущих коммуникаций и т. д.;

-антикоррозионные мероприятия для защиты подземных конструкций от агрессивного воздействия промышленных стоков и др.

- проектными решениями необходимо предусмотреть возможность повышения уровня воды.

Исходным материалом для решения вертикальной планировки послужил топографический план М 1:500 с сечением рельефа через 0,5 м.

Территория проекта планировки предусматривает освоение новых ранее незастроенных территорий. Геоморфологическое строение в пределах рассматриваемой территории, сложное, площадки изысканий расположены в пределах одного геоморфологического элемента с абсолютными отметками 150-200 м БС.

Схема вертикальной планировки определяет проектные отметки по пересечениям осям трасс автомобильных и железных дорог, проезжих частей в местах пересечения улиц и проездов и в местах перелома продольного профиля.

Вертикальная планировка по улицам выполнена преимущественно в отметках существующего рельефа, или близких к ним по значению, обеспечивающая допустимые уклоны проездов и самой территории для размещения зданий и сооружений.

В проекте соблюдается условие вертикальной планировки всемерное сохранение естественного рельефа при его соответствии требованиям застройки и благоустройства территории.

Вертикальная планировка по улицам устанавливает допустимые продольные уклоны улиц в общей организации рельефа территории, при которой обеспечивается свободный сток поверхностных вод в систему ливневой канализации закрытого типа вдоль основных проездов с устройством дождеприёмников и далее на проектируемые локальные очистные сооружения (ЛОС).

Продольные уклоны проектируемых проездов приняты 5‰ – 88,93‰.

В соответствии с СП 42.13330.2016 наибольший продольный уклон для проездов в сельских поселениях следует принимать = 80 ‰.

В данный момент уклон под проектируемые проезды на территории разработки проекта планировки не соответствует данным нормативам.

На территории разработки проекта планировки требуется запланировать земляные работы по выравниванию уклона поверхности.

Продольные уклоны проектируемых железнодорожных путей 3‰ – 53,54‰.

В соответствии с СП 119.13330.2024 наибольший продольный уклон для железнодорожных линий IV и V категории следует принимать = 40 ‰.

В данный момент уклон под проектируемые железнодорожные линии на территории разработки проекта планировки не соответствует данным нормативам.

На территории разработки проекта планировки требуется запланировать земляные работы по выравниванию уклона поверхности.

10.Сведения о санитарно-эпидемиологических, экологических, инженерных и транспортных ограничениях использования территории

На территории проекта планировки выделены следующие зоны с особыми условиями использования территории, предусмотренные статьей 105 Земельного кодекса Российской Федерации.

- санитарно-защитные зоны;

- зона минимальных расстояний до магистральных или технологических трубопроводов (газопроводов, нефтепроводов и нефтепродуктопроводов, трубопроводов для продуктов переработки нефти и газа, аммиакопроводов);
- охранная зона трубопроводов (газопроводов, нефтепроводов и нефтепродуктопроводов, трубопроводов для продуктов переработки нефти и газа, аммиакопроводов);
- охранная зона объектов электроэнергетики (объектов электросетевого хозяйства и объектов по производству электрической энергии);
- охранные зоны линий и сооружений связи;
- охранные зоны тепловых сетей;
- водоохранные зоны поверхностных водных объектов;
- прибрежные защитные полосы поверхностных водных объектов;
- приаэродромная территория.

Дополнительно в проекте планировки в качестве ограничения рассмотрена береговые полосы поверхностных водных объектов, не относящиеся к зонам с особыми условиями использования территории.

10.1. Санитарно-защитные зоны

Санитарно-защитные зоны устанавливаются в отношении действующих, планируемых к строительству, реконструируемых объектов, являющихся источниками химического, физического, биологического воздействия на среду обитания человека, в случае формирования за контурами объектов химического, физического и (или) биологического воздействия, превышающего санитарно-эпидемиологические требования.

Требования к размеру санитарно-защитных зон в зависимости от санитарной классификации предприятий устанавливают СанПиН 2.2.1/2.1.1.1200-03 «Санитарно-защитные зоны и санитарная классификация предприятий, сооружений и иных объектов. Новая редакция» (утв. (утв. постановлением Главного государственного санитарного врача РФ от 25 сентября 2007 г. № 74).

Порядок установления санитарно-защитных зон и режим их использования определены Правилами установления санитарно-защитных зон и использования земельных участков, расположенных в границах санитарно-защитных зон (утв. Постановлением Правительства РФ от 3 марта 2018 г. № 222).

Сведения об объектах, санитарно-защитные зоны которых оказывают воздействие на территории проекта планировки представлены в таблице 10.1.1.

Сведения о санитарно-защитных зонах

Таблица 10.1.1.

№	Наименование объекта	Размер	Вид СЗЗ	Обоснование
1	2	3	4	5
1	Единая санитарно-защитная зона Нижнекамского промышленного узла	переменная	установленная	Кадастровый № ЗОУИТ 16:00-6.3592

№	Наименование объекта	Размер	Вид СЗЗ	Обоснование
1	2	3	4	5
	расположенного по адресу: Республика Татарстан, г.Нижнекамск, промзона.			
2	подстанция 220/110/10 кВ «Бегишево» филиала ОАО «Сетевая компания» «Нижнекамские электрические сети»	10	установленная	Кадастровый № ЗОУИТ 16:53-6.1763
3	АЗС	100	ориентировочная	СанПиН 2.2.1/2.1.11200-03, п. 12.4.4
4	Сельское кладбище	50	ориентировочная	СанПиН 2.2.1/2.1.11200-03, п. 12.5.2

В границах проекта планируется размещение следующих объектов, требующих организацию санитарно-защитных зон:

Складские территории – 50 м - СанПиН 2.2.1/2.1.11200-03, п. 12.5.1;

Инженерные территории – 50 м - СанПиН 2.2.1/2.1.11200-03, п. 13.5.

Для автостоянок устанавливается расстояние от источника химического и/или физического воздействия, уменьшающее эти воздействия до значений гигиенических нормативов – санитарные разрывы. Величина разрыва устанавливается в каждом конкретном случае на основании расчетов рассеивания загрязнения атмосферного воздуха и физических факторов (шума, вибрации, электромагнитных полей и др.) с последующим проведением натурных исследований и измерений.

Регламент использования санитарно-защитных зон представлен в таблице 10.1.2.

Таблица 10.1.2

Регламенты использования санитарно-защитных зон

Название зоны	Режим использования зоны	Нормативные документы
1	2	3
Санитарно-защитная зона	В границах санитарно-защитной зоны не допускается использования земельных участков в целях: а) размещения жилой застройки, объектов образовательного и медицинского назначения, спортивных сооружений открытого типа, организаций отдыха детей и их оздоровления, зон рекреационного назначения и для ведения садоводства; б) размещения объектов для производства и хранения лекарственных средств, объектов пищевых отраслей промышленности, оптовых складов продовольственного сырья и пищевой продукции, комплексов водопроводных сооружений для подготовки и хранения питьевой воды, использования земельных участков в целях производства, хранения и переработки сельскохозяйственной продукции, предназначенной для дальнейшего использования в качестве пищевой продукции, если химическое, физическое и (или) биологическое воздействие объекта, в отношении которого установлена санитарно-защитная зона, приведет к нарушению качества и безопасности таких средств, сырья, воды и продукции в соответствии с установленными к ним требованиями.	Правила установления санитарно-защитных зон и использования земельных участков, расположенных в границах санитарно-защитных зон (утв. Постановлением Правительства РФ от 03.03.2018 г. № 222)

10.2. Зоны минимальных расстояний до магистральных или технологических трубопроводов (газопроводов, нефтепроводов и нефтепродуктопроводов, трубопроводов для продуктов переработки нефти и газа, аммиакопроводов)

По территории проекта планировки проходят ветки магистральных трубопроводов. Для магистральных продуктопроводов углеводородного сырья создаются зоны минимально-допустимых расстояний. Минимальные расстояния учитывают степень взрывопожароопасности при аварийных ситуациях и дифференцированы в зависимости от вида поселений, типа зданий, назначения объектов с учетом диаметра трубопроводов и устанавливаются в соответствии с таблицей 4 СП 36.13330.2012 «СНиП 2.05.06-85*. Магистральные трубопроводы» (утв. приказом Федерального агентства по строительству и жилищно-коммунальному хозяйству от 25.12.2012 г. № 108/ГС).

Регламенты использования зон минимально-допустимых расстояний и охранных зон магистральных трубопроводов

Таблица 10.2.1.

№ п/п	Название зоны	Режим использования указанной зоны	Нормативные документы
1	**2**	**3**	**4**
1	Зона минимально-допустимых расстояний	Не допускается размещение: – городов и других населенных пунктов; – коллективных садов с садовыми домиками, дачные поселки; – отдельных промышленных и сельскохозяйственных предприятий; – тепличных комбинатов и хозяйств; – птицефабрик; – молокозаводов; – карьеров разработки полезных ископаемых; – гаражей и открытых стоянки для автомобилей индивидуальных владельцев на количество автомобилей более 20; – отдельно стоящих зданий с массовым скоплением людей (школ, больниц, детских садов, вокзалов и т.д.); – жилых зданий 3-этажные и выше; – железнодорожных станций; – аэропортов; – речных портов и пристаней; – гидроэлектростанций; – гидротехнических сооружений морского и речного транспорта; – очистных сооружений и насосных станций водопроводных, не относящихся к магистральному трубопроводу; – мостов железных дорог общей сети и автомобильных дорог категорий I и II с пролетом свыше 20 м (при прокладке нефтепроводов и нефтепродуктопроводов ниже мостов по течению); – складов легковоспламеняющихся и горючих жидкостей и газов с объемом хранения свыше 1000 м^3; – автозаправочных станций;	СП 36.13330.2012 «СНиП 2.05.06-85*. Магистральные трубопроводы». Актуализированная редакция СНиП 2.05.06-85*

№ п/п	Название зоны	Режим использования указанной зоны	Нормативные документы
1	2	3	4
		– мачт (башень), телевизионных башень и сооружений линий связи операторов связи - владельцев коммуникаций	

10.3. Охранные зоны трубопроводов (газопроводов, нефтепроводов и нефтепродуктопроводов, трубопроводов для продуктов переработки нефти и газа, аммиакопроводов)

Для исключения возможности повреждения трубопровода (при любом виде их прокладки) устанавливаются охранные зоны. Размер охранной зоны от магистральных и промысловых трубопроводов определяется Правилами охраны магистральных трубопроводов (утв. Постановлением Госгортехнадзора России от 22.04.1992 г. №9). Согласно указанного документа охранная зона трасс трубопроводов, транспортирующих нефть, природный газ, нефтепродукты, нефтяной и искусственный углеводородные газы, устанавливается в размере 25 м.

В соответствии с п.7 Правил охраны газораспределительных сетей (утв. постановлением Правительства РФ от 20.11.2000 г. № 878) от газораспределительных сетей, проектируемых по территории проекта планировки, устанавливаются охранные зоны в размере 2 м, от ПРГ 10 м.

Режим использования охранных зон трубопроводов представлен в таблице 10.3.1.

Режим использования земельных участков, расположенных в охранных зон трубопроводов

Таблица 10.3.1.

№ п/п	Название зоны	Режим использования указанной зоны	Нормативные документы
1	2	3	4
1	Охранные зоны магистральных и промысловых трубопроводов	В охранных зонах магистральных трубопроводов запрещается: – перемещать, засыпать и ломать опознавательные и сигнальные знаки, контрольно - измерительные пункты; – открывать люки, калитки и двери необслуживаемых усилительных пунктов кабельной связи, ограждений узлов линейной арматуры, станций катодной и дренажной защиты, линейных и смотровых колодцев и других линейных устройств, открывать и закрывать краны и задвижки, отключать или включать средства связи, энергоснабжения и телемеханики трубопроводов; – устраивать всякого рода свалки, выливать растворы кислот, солей и щелочей; – разрушать берегоукрепительные сооружения, водопропускные устройства, земляные и иные сооружения (устройства), предохраняющие трубопроводы от разрушения, а прилегающую территорию и окружающую местность - от аварийного разлива транспортируемой продукции; – бросать якоря, проходить с отданными якорями, цепями, лотами, волокушами и тралами,	Правила охраны магистральных трубопроводов (утв. Постановлением Госгортехнадзора России от 22.04.1992 №9),

№ п/п	Название зоны	Режим использования указанной зоны	Нормативные документы
1	2	3	4
		производить дноуглубительные и землечерпальные работы; – разводить огонь и размещать какие-либо открытые или закрытые источники огня. В охранных зонах трубопроводов без письменного разрешения предприятий трубопроводного транспорта запрещается: – возводить любые постройки и сооружения; – высаживать деревья и кустарники всех видов, складировать корма, удобрения, материалы, сено и солому, располагать коновязи, содержать скот, выделять рыбопромысловые участки, производить добычу рыбы, а также водных животных и растений, устраивать водопои, производить колку и заготовку льда; – сооружать проезды и переезды через трассы трубопроводов, устраивать стоянки автомобильного транспорта, тракторов и механизмов, размещать сады и огороды; – производить мелиоративные земляные работы, сооружать оросительные и осушительные системы; – производить всякого рода открытые и подземные, горные, строительные, монтажные и взрывные работы, планировку грунта. Письменное разрешение на производство взрывных работ в охранных зонах трубопроводов выдается только после представления предприятием, производящим эти работы, соответствующих материалов, предусмотренных действующими Едиными правилами безопасности при взрывных работах; – производить геологосъемочные, геолого - разведочные, поисковые, геодезические и другие изыскательские работы, связанные с устройством скважин, шурфов и взятием проб грунта (кроме почвенных образцов). Предприятия и организации, получившие письменное разрешение на ведение в охранных зонах трубопроводов работ, обязаны выполнять их с соблюдением условий, обеспечивающих сохранность трубопроводов и опознавательных знаков, и несут ответственность за повреждение последних. В охранных зонах магистральных газопроводов запрещается: – перемещать, засыпать, повреждать и разрушать контрольно-измерительные и контрольно-диагностические пункты, предупредительные надписи, опознавательные и сигнальные знаки местонахождения магистральных газопроводов; – открывать двери и люки необслуживаемых усилительных пунктов на кабельных линиях связи, калитки ограждений узлов линейной арматуры, двери установок электрохимической защиты, люки линейных и смотровых колодцев, открывать и закрывать краны, задвижки, отключать и включать средства связи, энергоснабжения, устройства телемеханики магистральных газопроводов;	Правила охраны магистральных газопроводов (утв. Постановлением Правительства Российской Федерации от 08.09.2017 г. № 1083)

№ п/п	Название зоны	Режим использования указанной зоны	Нормативные документы
1	2	3	4
		– устраивать свалки, осуществлять сброс и слив едких и коррозионно-агрессивных веществ и горюче-смазочных материалов; – складировать любые материалы, в том числе горюче-смазочные, или размещать хранилища любых материалов; – повреждать берегозащитные, водовыпускные сооружения, земляные и иные сооружения (устройства), предохраняющие магистральный газопровод от разрушения; – осуществлять постановку судов и плавучих объектов на якорь, добычу морских млекопитающих, рыболовство придонными орудиями добычи (вылова) водных биологических ресурсов, плавание с вытравленной якорь-цепью; – проводить дноуглубительные и другие работы, связанные с изменением дна и берегов водных объектов, за исключением работ, необходимых для технического обслуживания объекта магистрального газопровода; – проводить работы с использованием ударно-импульсных устройств и вспомогательных механизмов, сбрасывать грузы; – осуществлять рекреационную деятельность, кроме деятельности, предусмотренной подпунктом "ж" пункта 6 Правил охраны магистральных газопроводов (утв. Постановлением Правительства Российской Федерации от 08.09.2017 г. № 1083) (далее в настоящей таблице – Правила), разводить костры и размещать источники огня; – огораживать и перегораживать охранные зоны; – размещать какие-либо здания, строения, сооружения, не относящиеся к объектам, указанным в пункте 2 Правил, за исключением объектов, указанных в подпунктах "д" - "к" и "м" пункта 6 Правил; – осуществлять несанкционированное подключение (присоединение) к магистральному газопроводу. В охранных зонах собственник или иной законный владелец земельного участка может производить полевые сельскохозяйственные работы и работы, связанные с временным затоплением орошаемых сельскохозяйственных земель, предварительно письменно уведомив собственника магистрального газопровода или организацию, эксплуатирующую магистральный газопровод. В охранных зонах с письменного разрешения собственника магистрального газопровода или организации, эксплуатирующей магистральный газопровод (далее - разрешение на производство работ), допускается: – проведение горных, взрывных, строительных, монтажных, мелиоративных работ, в том числе работ, связанных с затоплением земель; – осуществление посадки и вырубки деревьев и кустарников; – проведение погрузочно-разгрузочных работ, устройство водопоев скота, колка и заготовка льда; – проведение земляных работ на глубине более чем 0,3 метра, планировка грунта;	

№ п/п	Название зоны	Режим использования указанной зоны	Нормативные документы
1	2	3	4
		– сооружение запруд на реках и ручьях; – складирование кормов, удобрений, сена, соломы, размещение полевых станов и загонов для скота; – размещение туристских стоянок; – размещение гаражей, стоянок и парковок транспортных средств; – сооружение переездов через магистральные газопроводы; – прокладка инженерных коммуникаций; – проведение инженерных изысканий, связанных с бурением скважин и устройством шурфов; – устройство причалов для судов и пляжей; – проведение работ на объектах транспортной инфраструктуры, находящихся на территории охранной зоны; – проведение работ, связанных с временным затоплением земель, не относящихся к землям сельскохозяйственного назначения.	
2	Охранные зоны газораспределительных сетей	На земельные участки, входящие в охранные зоны газораспределительных сетей, в целях предупреждения их повреждения или нарушения условий их нормальной эксплуатации налагаются ограничения (обременения), которыми запрещается: – строить объекты жилищно-гражданского и производственного назначения; – сносить и реконструировать мосты, коллекторы, автомобильные и железные дороги с расположенными на них газораспределительными сетями без предварительного выноса этих газопроводов по согласованию с эксплуатационными организациями; – разрушать берегоукрепительные сооружения, водопропускные устройства, земляные и иные сооружения, предохраняющие газораспределительные сети от разрушений; – перемещать, повреждать, засыпать и уничтожать опознавательные знаки, контрольно-измерительные пункты и другие устройства газораспределительных сетей; – устраивать свалки и склады, разливать растворы кислот, солей, щелочей и других химически активных веществ; – огораживать и перегораживать охранные зоны, препятствовать доступу персонала эксплуатационных организаций к газораспределительным сетям, проведению обслуживания и устранению повреждений газораспределительных сетей; – разводить огонь и размещать источники огня; – рыть погреба, копать и обрабатывать почву сельскохозяйственными и мелиоративными орудиями и механизмами на глубину более 0,3 метра; – открывать калитки и двери газорегуляторных пунктов, станций катодной и дренажной защиты, люки подземных колодцев, включать или отключать электроснабжение средств связи, освещения и систем телемеханики; – набрасывать, приставлять и привязывать к опорам и надземным газопроводам, ограждениям и зданиям	Правил охраны газораспределительных сетей (утв. постановлением Правительства РФ от 20.11.2000 г. № 878)

№ п/п	Название зоны	Режим использования указанной зоны	Нормативные документы
1	2	3	4
		газораспределительных сетей посторонние предметы, лестницы, влезать на них; – самовольно подключаться к газораспределительным сетям. Хозяйственная деятельность в охранных зонах газораспределительных сетей, не предусмотренная пунктами 14 и 15 Правил охраны газораспределительных сетей (утв. постановлением Правительства РФ от 20.11.2000 г. № 878), при которой производится нарушение поверхности земельного участка и обработка почвы на глубину более 0,3 метра, осуществляется на основании письменного разрешения эксплуатационной организации газораспределительных сетей.	

10.4. Охранные зоны объектов электроэнергетики (объектов электросетевого хозяйства и объектов по производству электрической энергии)

Для исключения возможности повреждения линий электропередачи устанавливаются охранные зоны. Размеры охранных зон воздушных линий электропередач определяются Правилами установления охранных зон объектов электросетевого хозяйства и особых условий использования земельных участков, расположенных в границах таких зон (утв. Постановлением Правительства РФ от 24.02.2009 г. № 160).

Режим использования территорий охранных зон линий электропередачи представлен в таблице 10.4.1.

Регламенты использования территории охранных зон объектов электроэнергетики (объектов электросетевого хозяйства и объектов по производству электрической энергии)

Таблица 10.4.1

Название зоны	Режим использования зоны	Нормативные документы
1	2	3
Охранные зоны	В охранных зонах запрещается осуществлять любые действия, которые могут нарушить безопасную работу объектов электросетевого хозяйства, в том числе привести к их повреждению или уничтожению, и (или) повлечь причинение вреда жизни, здоровью граждан и имуществу физических или юридических лиц, а также повлечь нанесение экологического ущерба и возникновение пожаров, в том числе: – набрасывать на провода и опоры воздушных линий электропередачи посторонние предметы, а также подниматься на опоры воздушных линий электропередачи; – проводить работы, угрожающие повреждению объектов электросетевого хозяйства, размещать объекты и предметы, которые могут препятствовать доступу обслуживающего персонала и техники к объектам электроэнергетики, без сохранения и (или) создания, в том числе в соответствии с требованиями нормативно-технических документов, необходимых для такого доступа проходов и подъездов в целях обеспечения эксплуатации оборудования, зданий и сооружений объектов электроэнергетики, проведения работ по ликвидации аварий и устранению их последствий на всем протяжении границы объекта электроэнергетики; – находиться в пределах огороженной территории и помещениях	Правила установления охранных зон объектов электросетевого хозяйства и особых условий использования земельных участков, расположенных в границах таких зон (утв. постановлением Правительства РФ от 24.02.2009 г. № 160)

Название зоны	Режим использования зоны	Нормативные документы
1	2	3
	распределительных устройств и подстанций, открывать двери и люки распределительных устройств и подстанций, производить переключения и подключения в электрических сетях (указанное требование не распространяется на работников, занятых выполнением разрешенных в установленном порядке работ), разводить огонь в пределах охранных зон вводных и распределительных устройств, подстанций, воздушных линий электропередачи, а также в охранных зонах кабельных линий электропередачи; – размещать свалки; – производить работы ударными механизмами, сбрасывать тяжести массой свыше 5 тонн, производить сброс и слив едких и коррозионных веществ и горюче-смазочных материалов (в охранных зонах подземных кабельных линий электропередачи). – убирать, уничтожать, перемещать, засыпать и повреждать предупреждающие и информационные знаки (либо предупреждающие и информационные надписи, нанесенные на объекты электроэнергетики); – производить переключения и подключения в электрических сетях (указанное требование не распространяется на работников, занятых выполнением разрешенных в установленном порядке работ); – осуществлять использование земельных участков в качестве испытательных полигонов, мест уничтожения вооружения и захоронения отходов, возникающих в связи с использованием, производством, ремонтом или уничтожением вооружений или боеприпасов. В охранных зонах, установленных для объектов электросетевого хозяйства напряжением свыше 1000 вольт дополнительно запрещается: – складировать или размещать хранилища любых, в том числе горюче-смазочных, материалов; – размещать детские и спортивные площадки, стадионы, рынки, торговые точки, полевые станы, загоны для скота, гаражи и стоянки всех видов машин и механизмов, проводить любые мероприятия, связанные с большим скоплением людей, не занятых выполнением разрешенных в установленном порядке работ (в охранных зонах воздушных линий электропередачи); – использовать (запускать) любые летательные аппараты, в том числе воздушных змеев, спортивные модели летательных аппаратов (в охранных зонах воздушных линий электропередачи); – бросать якоря с судов и осуществлять их проход с отданными якорями, цепями, лотами, волокушами и тралами (в охранных зонах подводных кабельных линий электропередачи); – осуществлять проход судов с поднятыми стрелами кранов и других механизмов (в охранных зонах воздушных линий электропередачи); – осуществлять остановку транспортных средств на автомобильных дорогах в местах пересечения с воздушными линиями электропередачи с проектным номинальным классом напряжения 330 кВ и выше (исключительно в охранных зонах воздушных линий электропередачи); – устанавливать рекламные конструкции. В охранных зонах допускается размещение зданий и сооружений при соблюдении параметров, установленных п. 10 Правил установления охранных зон объектов электросетевого хозяйства и особых условий использования земельных участков, расположенных в границах таких зон (утв. постановлением Правительства РФ от 24.02.2009 г. № 160). В пределах охранной зоны без соблюдения условий осуществления соответствующих видов деятельности, предусмотренных решением о согласовании такой охранной зоны, юридическим и физическим лицам запрещаются: – а) горные, взрывные, мелиоративные работы, в том числе связанные с временным затоплением земель; – б) дноуглубительные, землечерпальные и погрузочно-разгрузочные работы, добыча рыбы, других водных животных и растений придонными орудиями лова, устройство водопоев, колка и заготовка льда (в охранных зонах подводных кабельных линий электропередачи); – в) проход судов, у которых расстояние по вертикали от верхнего крайнего	

Название зоны	Режим использования зоны	Нормативные документы
1	2	3
	габарита с грузом или без груза до нижней точки провеса проводов переходов воздушных линий электропередачи через водоемы менее минимально допустимого расстояния, в том числе с учетом максимального уровня подъема воды при паводке; – г) проезд машин и механизмов, имеющих общую высоту с грузом или без груза от поверхности дороги более 4,5 метра (в охранных зонах воздушных линий электропередачи); – д) земляные работы на глубине более 0,3 метра (на вспахиваемых землях на глубине более 0,45 метра), а также планировка грунта (в охранных зонах подземных кабельных линий электропередачи); – е) полив сельскохозяйственных культур в случае, если высота струи воды может составить свыше 3 м (в охранных зонах воздушных линий электропередачи); – ж) полевые сельскохозяйственные работы с применением сельскохозяйственных машин и оборудования высотой более 4 м (в охранных зонах воздушных линий электропередачи) или полевые сельскохозяйственные работы, связанные с вспашкой земли (в охранных зонах кабельных линий электропередачи); – з) посадка и вырубка деревьев и кустарников.	

10.5. Охранные зоны линий и сооружений связи

В соответствии Правилами охраны линий и сооружений связи Российской Федерации (утв. Постановлением Правительства РФ от 09.06.1995 г. №578) размеры охранных зон проектируемых линий связи составляют 2 м. Режим использования представлен в таблице 10.5.1.

Режим использования охранных зон линий связи

Таблица 10.5.1

Название зоны	Режим использования зоны	Нормативные документы
1	2	3
Охранные зоны линий связи	Запрещается производить всякого рода действия, которые могут нарушить нормальную работу линий связи и линий радиофикации, в частности: – производить снос и реконструкцию зданий и мостов, осуществлять переустройство коллекторов, туннелей метрополитена и железных дорог, где проложены кабели связи, установлены столбы воздушных линий связи и линий радиофикации, размещены технические сооружения радиорелейных станций, кабельные ящики и распределительные коробки, без предварительного выноса заказчиками (застройщиками) линий и сооружений связи, линий и сооружений радиофикации по согласованию с предприятиями, в ведении которых находятся эти лини и сооружения; – производить засыпку трасс подземных кабельных линий связи, устраивать на этих трассах временные склады, стоки химически активных веществ и свалки промышленных, бытовых и прочих отходов, ломать замерные, сигнальные, предупредительные знаки и телефонные колодцы; – открывать двери и люки необслуживаемых усилительных и регенерационных пунктов (наземных и подземных) и радиорелейных станций, кабельных колодцев телефонной канализации, распределительных шкафов и кабельных ящиков, а также подключаться к линиям связи (за исключением лиц, обслуживающих эти линии); – огораживать трассы линий связи, препятствуя свободному доступу к ним технического персонала;	Правила охраны линий и сооружений связи Российской Федерации (утв. Постановлением Правительства РФ от 09.06.1995 г. №578)

Название зоны	Режим использования зоны	Нормативные документы
1	2	3
	– самовольно подключаться к абонентской телефонной линии и линии радиофикации в целях пользования услугами связи; – совершать иные действия, которые могут причинить повреждения сооружениям связи и радиофикации (повреждать опоры и арматуру воздушных линий связи, обрывать провода, набрасывать на них посторонние предметы и другое). В пределах охранных зон без письменного согласия и присутствия представителей предприятий, эксплуатирующих линии связи и линии радиофикации, юридическим и физическим лицам запрещается: – осуществлять всякого рода строительные, монтажные и взрывные работы, планировку грунта землеройными механизмами (за исключением зон песчаных барханов) и земляные работы (за исключением вспашки на глубину не более 0,3 метра); – производить геолого-съемочные, поисковые, геодезические и другие изыскательские работы, которые связаны с бурением скважин, шурфованием, взятием проб грунта, осуществлением взрывных работ; – производить посадку деревьев, располагать полевые станы, содержать скот, складировать материалы, корма и удобрения, жечь костры, устраивать стрельбища; – устраивать проезды и стоянки автотранспорта, тракторов и механизмов, провозить негабаритные грузы под проводами воздушных линий связи и линий радиофикации, строить каналы (арыки), устраивать заграждения и другие препятствия; – устраивать причалы для стоянки судов, барж и плавучих кранов, производить погрузочно-разгрузочные, подводно-технические, дноуглубительные и землечерпательные работы, выделять рыбопромысловые участки, производить добычу рыбы, других водных животных, а также водных растений придонными орудиями лова, устраивать водопои, производить колку и заготовку льда. Судам и другим плавучим средствам запрещается бросать якоря, проходить с отданными якорями, цепями, лотами, волокушами и тралами; – производить строительство и реконструкцию линий электропередач, радиостанций и других объектов, излучающих электромагнитную энергию и оказывающих опасное воздействие на линии связи и линии радиофикации; – производить защиту подземных коммуникаций от коррозии без учета проходящих подземных кабельных линий связи.	

10.6. Охранные зоны тепловых сетей

Охранные зоны тепловых сетей устанавливаются в соответствии с Типовыми правилами охраны коммунальных тепловых сетей, утвержденных Приказом Министерства архитектуры, строительства и жилищно-коммунального хозяйства Российской Федерации от 17.08.2012 г. № 197 и составляют 3 м. Режим использования представлен в таблице 10.6.1.

Режим использования охранных зон тепловых сетей

Таблица 10.6.1

Название зоны	Режим использования зоны	Нормативные документы
1	2	3
Охранные зоны тепловых сетей	В пределах охранных зон тепловых сетей не допускается производить действия, которые могут повлечь нарушения в нормальной работе тепловых сетей, их повреждение, несчастные случаи, или препятствующие ремонту:	Типовые правила охраны коммунальных тепловых сетей, утвержденные Приказом

Название зоны	Режим использования зоны	Нормативные документы
1	2	3
	– размещать автозаправочные станции, хранилища горюче-смазочных материалов, складировать агрессивные химические материалы; – загромождать подходы и подъезды к объектам и сооружениям тепловых сетей, складировать тяжелые и громоздкие материалы, возводить временные строения и заборы; – устраивать спортивные и игровые площадки, неорганизованные рынки, остановочные пункты общественного транспорта, стоянки всех видов машин и механизмов, гаражи, огороды и т.п.; – устраивать всякого рода свалки, разжигать костры, сжигать бытовой мусор или промышленные отходы; – производить работы ударными механизмами, производить сброс и слив едких и коррозионно-активных веществ и горюче-смазочных материалов; проникать в помещения павильонов, центральных и индивидуальных тепловых пунктов посторонним лицам; открывать, снимать, засыпать люки камер тепловых сетей; сбрасывать в камеры мусор, отходы, снег и т.д.; – снимать покровный металлический слой тепловой изоляции; разрушать тепловую изоляцию; ходить по трубопроводам надземной прокладки (переход через трубы разрешается только по специальным переходным мостикам); – занимать подвалы зданий, особенно имеющих опасность затопления, в которых проложены тепловые сети или оборудованы тепловые вводы под мастерские, склады, для иных целей; тепловые вводы в здания должны быть загерметизированы. В пределах территории охранных зон тепловых сетей без письменного согласия предприятий и организаций, в ведении которых находятся эти сети, запрещается: – производить строительство, капитальный ремонт, реконструкцию или снос любых зданий и сооружений; – производить земляные работы, планировку грунта, посадку деревьев и кустарников, устраивать монументальные клумбы; – производить погрузочно-разгрузочные работы, а также работы, связанные с разбиванием грунта и дорожных покрытий; – сооружать переезды и переходы через трубопроводы.	Министерства архитектуры, строительства и жилищно-коммунального хозяйства Российской Федерации от 17.08.2012 г. № 197

10.7. Охранные зоны поверхностных водных объектов

В соответствии со статьей 65 Водного кодекса Российской Федерации водоохранными зонами являются территории, которые примыкают к береговой линии (границам водного объекта) морей, рек, ручьев, каналов, озер, водохранилищ и на которых устанавливается специальный режим осуществления хозяйственной и иной деятельности в целях предотвращения загрязнения, засорения, заиления указанных водных объектов и истощения их вод, а также сохранения среды обитания водных биологических ресурсов и других объектов животного и растительного мира.

В границах водоохранных зон устанавливаются прибрежные защитные полосы, на территориях которых вводятся дополнительные ограничения хозяйственной и иной деятельности.

За пределами территорий городов и других населенных пунктов ширина водоохранной зоны рек, ручьев, каналов, озер, водохранилищ и ширина их прибрежной защитной полосы устанавливаются от местоположения соответствующей береговой линии (границы водного объекта).

Ширина водоохранной зоны рек или ручьев устанавливается от их истока для рек или ручьев протяженностью:

1) до 10 км - в размере 50 м;

2) от 10 до 50 км - в размере 100 м;

3) от 50 км и более - в размере 200 м.

Вдоль береговой линии водного объекта общего пользования устанавливается береговая полоса, предназначенная для общего пользования. В целях обеспечения свободного доступа граждан к водному объекту береговая полоса не может быть застроена.

Регламенты использования водоохранных зон, прибрежных защитных и береговых полос поверхностных водных объектов представлены в таблице 10.7.1.

Регламенты использования охранных зон поверхностных водных объектов

Таблица 10.7.1

Название зоны	**Режим использования зоны**	**Нормативные документы**
1	**2**	**3**
Водоохранная зона	В границах водоохранных зон запрещаются: 1) использование сточных вод в целях повышения почвенного плодородия; 2) размещение кладбищ, скотомогильников, объектов размещения отходов производства и потребления, химических, взрывчатых, токсичных, отравляющих и ядовитых веществ (за исключением специализированных хранилищ аммиака, метанола, аммиачной селитры и нитрата калия на территориях морских портов, перечень которых утверждается Правительством Российской Федерации, за пределами границ прибрежных защитных полос), пунктов захоронения радиоактивных отходов, а также загрязнение территории загрязняющими веществами, предельно допустимые концентрации которых в водах водных объектов рыбохозяйственного значения не установлены; 3) осуществление авиационных мер по борьбе с вредными организмами; 4) движение и стоянка транспортных средств (кроме специальных транспортных средств), за исключением их движения по дорогам и стоянки на дорогах и в специально оборудованных местах, имеющих твердое покрытие; 5) строительство и реконструкция автозаправочных станций, складов горюче-смазочных материалов (за исключением случаев, если автозаправочные станции, склады горюче-смазочных материалов размещены на территориях портов, инфраструктуры внутренних водных путей, в том числе баз (сооружений) для стоянки маломерных судов, объектов органов федеральной службы безопасности), станций технического обслуживания, используемых для технического осмотра и ремонта транспортных средств, осуществление мойки транспортных средств; 6) хранение пестицидов и агрохимикатов (за исключением хранения агрохимикатов в специализированных хранилищах, размещенных на территориях морских портов за пределами границ прибрежных защитных полос), применение пестицидов и агрохимикатов; 7) сброс сточных, в том числе дренажных, вод; 8) разведка и добыча общераспространенных полезных ископаемых (за исключением случаев, если разведка и добыча общераспространенных полезных ископаемых осуществляются пользователями недр, осуществляющими разведку и добычу иных видов полезных ископаемых, в границах предоставленных им в соответствии с законодательством Российской Федерации о недрах горных отводов и (или) геологических отводов на основании утвержденного технического проекта в соответствии со статьей 19.1 Закона Российской Федерации от 21 февраля 1992 года N 2395-1 "О недрах"). В границах водоохранных зон допускаются проектирование, строительство, реконструкция, ввод в эксплуатацию, эксплуатация хозяйственных и иных объектов при условии оборудования таких объектов сооружениями, обеспечивающими охрану водных объектов от загрязнения, засорения, заиления и истощения вод в соответствии с водным законодательством и законодательством в области охраны окружающей среды. Выбор типа сооружения, обеспечивающего	Водный кодекс Российской Федерации

Название зоны	Режим использования зоны	Нормативные документы
1	2	3
	охрану водного объекта от загрязнения, засорения, заиления и истощения вод, осуществляется с учетом необходимости соблюдения установленных в соответствии с законодательством в области охраны окружающей среды нормативов допустимых сбросов загрязняющих веществ, иных веществ и микроорганизмов. Под сооружениями, обеспечивающими охрану водных объектов от загрязнения, засорения, заиления и истощения вод, понимаются: 1) централизованные системы водоотведения (канализации), централизованные ливневые системы водоотведения; 2) сооружения и системы для отведения (сброса) сточных вод в централизованные системы водоотведения (в том числе дождевых, талых, инфильтрационных, поливомоечных и дренажных вод), если они предназначены для приема таких вод; 3) локальные очистные сооружения для очистки сточных вод (в том числе дождевых, талых, инфильтрационных, поливомоечных и дренажных вод), обеспечивающие их очистку исходя из нормативов, установленных в соответствии с требованиями законодательства в области охраны окружающей среды и Водного Кодекса; 4) сооружения для сбора отходов производства и потребления, а также сооружения и системы для отведения (сброса) сточных вод (в том числе дождевых, талых, инфильтрационных, поливомоечных и дренажных вод) в приемники, изготовленные из водонепроницаемых материалов. 5) сооружения, обеспечивающие защиту водных объектов и прилегающих к ним территорий от разливов нефти и нефтепродуктов и иного негативного воздействия на окружающую среду В отношении территорий ведения гражданами садоводства или огородничества для собственных нужд, размещенных в границах водоохранных зон и не оборудованных сооружениями для очистки сточных вод, до момента их оборудования такими сооружениями и (или) подключения к указанным системам, допускается применение приемников, изготовленных из водонепроницаемых материалов, предотвращающих поступление загрязняющих веществ, иных веществ и микроорганизмов в окружающую среду.	
Прибрежная защитная полоса	В границах прибрежных защитных полос наряду с установленными для водоохранных зон ограничениями запрещаются: • распашка земель; • размещение отвалов размываемых грунтов; • выпас сельскохозяйственных животных и организация для них летних лагерей, ванн. Установление границ водоохранных зон и границ прибрежных защитных полос водных объектов, включая обозначение на местности посредством специальных информационных знаков на территориях, используемых для рекреационных целей (туризма, физической культуры и спорта, организации отдыха и укрепления здоровья граждан, в том числе организации отдыха детей и их оздоровления), осуществляется в порядке, установленном Правительством Российской Федерации.	
Береговая полоса	Каждый гражданин вправе пользоваться (без использования механических транспортных средств) береговой полосой водных объектов общего пользования для передвижения и пребывания около них, в том числе для осуществления любительского и спортивного рыболовства и причаливания плавучих средств. Приватизация земельных участков в пределах береговой полосы запрещается.	Водный кодекс Российской Федерации Земельный кодекс Российской Федерации

10.8. Приаэродромные территории

Территория проекта планировки расположена в границах 3, 4, 5, 6 и 7 подзон приаэродромной территории аэродрома «Бегишево», утвержденной Приказом Росавиации от 14.08.2023 N 661-П « Об установлении приаэродромной территории аэродрома гражданской авиации Нижнекамск (Бегишево)» (Зарегистрировано в Минюсте РФ 13.09.2023 N 75197).

Режим использования подзон приаэродромной территории аэропорта «Бегишево» представлен в таблице 10.8.1.

Таблица 10.8.1

Режим использования подзон приаэродромной территории аэропорта «Бегишево»

Название зоны	Режим использования зоны	Нормативные документы
1	2	3
Подзона №3	Запрещается размещать объекты, высота которых превышает ограничения, установленные уполномоченным Правительством Российской Федерации федеральным органом исполнительной власти при установлении соответствующей приаэродромной территории.	Воздушный кодекс Российской Федерации
Подзона №4	Запрещено размещение объектов, создающие помехи в работе наземных объектов средств и систем обслуживания воздушного движения, навигации, посадки и связи, предназначенных для организации воздушного движения и расположенных вне первой подзоны	
Подзона №5	Запрещено размещение опасных производственных объектов, функционирование которых может повлиять на безопасность полетов воздушных судов.	
Подзона №6	Запрещено размещение объектов, способствующих привлечению и массовому скоплению птиц.	
Подзона №7	В целях предотвращения негативного физического воздействия устанавливается перечень ограничений использования земельных участков, определенный в соответствии с земельным законодательством с учетом положений настоящей статьи 47 Воздушного кодекса Российской Федерации. При этом под указанным негативным физическим воздействием понимается несоответствие эквивалентного уровня звука, возникающего в связи с полетами воздушных судов, санитарно-эпидемиологическим требованиям.	

11. Прогноз ожидаемого изменения характеристик окружающей среды в период строительства

В период строительства объектов основное негативное воздействие на состояние атмосферного воздуха будет обусловлено, в первую очередь, работой автотранспорта и дорожной спецтехники: самосвалов, бульдозеров, экскаваторов, грейдеров и др. При устройстве отдельных сооружений возможно использование дизельных компрессоров, сварочных агрегатов, проведение малярных работ. Поскольку строительные работы являются непродолжительными по времени, значимого воздействия на качество атмосферного воздуха, установленное действующими гигиеническими нормативами, не ожидается. Снизить негативное воздействие на атмосферу позволит посменное использование спецтехники и автотранспорта, соблюдение технологии и обеспечение качества строительных работ, исключение использования при строительстве материалов и веществ, выделяющих в атмосферу токсичные и канцерогенные вещества, проведение

окрасочных работ на локальных участках, установление запретов на разведение костров и сжигание в них любых материалов и отходов.

После завершения строительства незначительное негативное воздействие на атмосферный воздух возможно от эксплуатации производственных и коммунальных объектов, однако соблюдение санитарно-защитных зон до застройки позволит предотвратить возможное влияние на условия проживания населения.

Воздействие на поверхностные и подземные воды может быть связано с попаданием в них масел и топлива автомобилей и дорожно-строительных машин на строительных площадках. Однако это воздействие можно оценить как незначительное из-за кратковременности проведения строительных работ.

Шумовое и вибрационное воздействие на территорию проекта планировки в период прокладки новых автодорог и строительства объектов будет обусловлено работой строительной техники и непосредственно шумом и вибрацией, создаваемым при захвате, погрузке и разгрузке строительных материалов. Перед началом строительства необходимо проведение расчетов по шумовому воздействию, а также натурных измерений непосредственно при застройке.

Кратковременность проведения строительных работ также позволяет сделать вывод об их незначительном влиянии на уровень шума в жилых зонах. Вибрационное воздействие, с учетом его интенсивного поглощения (1 дБ/м), не будет проявляться уже на расстоянии нескольких десятков метров от места строительства.

При эксплуатации объектов, расположенных на рассматриваемой территории, не прогнозируется использование какого-либо оборудования, способного вызвать существенное вибрационное воздействие. Вибрация в данный период будет обусловлена эксплуатацией инженерно-технического оборудования зданий, бытовых приборов и т.д. Все данное оборудование должно соответствовать нормам вибрационной безопасности.

Выезды с автостоянок и проезды по внутриквартальной территории легковых автомашин создают эквивалентный уровень звука 55 дБА, что не превышает допустимый уровень звука для селитебных территорий. Таким образом, эксплуатация автостоянок и внутриквартальных дорог не приведет к увеличению шумовых нагрузок выше предельно допустимого уровня, тем более что воздействие от них будет носить дискретный характер (в основном только утренние и вечерние часы – периоды максимального движения автотранспорта).

В период строительства причин для изменения радиационной обстановки нет, поскольку технологией проведения строительных работ не предусмотрено применение радиоактивных материалов. В период эксплуатации деятельность объектов, планируемых к размещению на территории проекта планировки, также не повлияет на радиационную обстановку.

Электромагнитные излучения будут обусловлены работой разнообразной строительной техники, электромагнитные излучения от которой регламентируются соответствующей документацией.

Воздействие на почвенный покров может быть обусловлено попаданием образующихся при этом строительных отходов и бытового мусора. Во избежание

этого предлагаемый комплекс природоохранных мероприятий позволит исключить попадание отходов на прилегающий почвенный покров.

В соответствии с существующими санитарно-экологическими требованиями временное хранение строительных отходов запланировано в местах их основного образования, т. е. на участках, непосредственно прилегающих к объекту строительства, что позволит максимально сократить площадь нарушаемых земель. Поскольку строительство будет вестись постадийно, общее количество единовременно хранящихся отходов составит незначительную величину, что предотвратит необходимость увеличения мест временного хранения отходов, как в количественном, так и в площадном отношении.

Большинство видов образующихся строительных отходов будут инертными по отношению к компонентам окружающей среды (бой кирпича, отходы бетона, отходы ПГС и пр.). Следовательно, их негативное воздействие на окружающую среду может выражаться только с точки зрения возможности захламления территории, поэтому в данный период основное внимание должно быть уделено как предотвращению такой возможности, так и своевременной утилизации отходов с последующим благоустройством мест временного хранения по окончании строительства.

Воздействие на компоненты окружающей среды в период эксплуатации может быть связано с:

- нарушением почвенного покрова в ходе проведения работ по ремонту внутренних трубопроводных систем (в первую очередь, системы водопотребления и водоотведения);
- загрязнением и захламлением отходами, образующимися в процессе жизнедеятельности человека в случае несоблюдения мероприятий, предложенных проектом планировки по защите почвенного покрова;
- выбросами загрязняющих веществ в атмосферный воздух.

Технология замены отслуживших свой срок труб сопряжена с разрушением почвенного покрова в ходе проведения землеройных работ. При условии проведения природоохранных требований и общепринятой технологии проведения такого рода работ замена труб приведет лишь к временному нарушению локальных участков почвенного покрова (Строительство…, 2003).

Основным фактором, позволяющим свести к минимуму негативное воздействие на рельеф в период реализации проекта, является проведение работ в строго ограниченном участке. Создание новых посадок древесной и кустарниковой растительности позволит значительно сократить воздействие строительства на рельеф местности. Для снижения воздействия строительства можно рекомендовать очищение дна пойменных водоемов и водотоков в зоне строительства от привнесенных глинисто-песчаных отложений.

Воздействие на растительный покров может выражаться как прямо, так и косвенно. Прямое воздействие выражается в полном или частичном уничтожении растительного покрова в результате расчистки и планировки территории, а также в результате передвижения специальной техники. Как правило, в период строительства воздействие сводится к полному или частичному уничтожению почвенно-растительного покрова на участках размещения объектов. В период

эксплуатации оказываемое воздействие сводится, в основном, к рекреационному использованию территории.

В период строительства основное воздействие на местную фауну будет связано с факторами беспокойства и с локальным разрушением биотопов. Однако при выполнении элементарных правил проведения строительных работ, направленных на предотвращение загрязнения затрагиваемых территорий строительным мусором и ГСМ, фауна пограничных с участками строительства быстро восстановится по окончании работ за счет прилегающих территорий.

В период эксплуатации одним из основных факторов, оказывающих воздействие на животный мир территории, будет являться фактор беспокойства, обусловленный рекреационным использованием, наличием коммунальных объектов, автомобильных дорог.

Помимо указанных выше факторов воздействие на животный мир могут оказать и факторы, связанные с загрязнением окружающей среды.

В периоды строительства обозначится воздействие на здоровье населения, связанное:

- с выбросами загрязняющих веществ в атмосферу от спецтехники;
- с повышенными концентрациями загрязняющих веществ в почвенном покрове;
- с образованием строительного мусора;
- с качеством воды источников водоснабжения;
- с физическими факторами воздействия.

Однако,

- планируемое благоустройство территории;
- проведение мероприятий по сокращению размеров и организации санитарно-защитных зон существующих источников загрязнения;
- организация и очистка поверхностного стока, защищающая от загрязнения источники водоснабжения;
- своевременная утилизация образующихся отходов;
- организация природно-экологического каркаса территории;
- проведение регулярных мониторинговых исследований за состояние окружающей среды,
- т.е. соблюдение всех установленных требований и норм позволят защитить население от возможного негативного воздействия и способствовать улучшению качества окружающей среды и здоровья жителей.

12. Мероприятия по охране окружающей среды

Стратегическими целями в сфере охраны окружающей среды являются оздоровление экологической обстановки и обеспечение экологической безопасности населения и территорий, сохранение и восстановление природных экосистем, обеспечение рационального и устойчивого природопользования.

Проектом планировки определены основные направления экологически устойчивого развития территории, для реализации которых разработаны природоохранные мероприятия, включающие:

- охрану воздушного бассейна;

- охрану и рациональное использование водных ресурсов;
- развитие системы обращения с отходами;
- защиту от физических факторов воздействия;
- формирование природно-экологического каркаса территории;
- охрану животного мира.

Использование критериев «зеленых» стандартов при проектировании и эксплуатации объектов недвижимости, организации благоустройства территории, в том числе в вопросах ресурсосбережения, обеспечения раздельного сбора отходов в дальнейшем позволит обеспечить проведение экологической сертификации зданий и сооружений, что будет являться значимым конкурентным преимуществом, способствующим увеличению доходности проекта.

12.1. Мероприятия по охране атмосферного воздуха

Проектом планировки предлагаются следующие мероприятия, направленные на охрану атмосферного воздуха:

- оснащение предлагаемых коммунально-складских и инженерных объектов наилучшими доступными технологиями, обеспечивающими охрану атмосферного воздуха;
- разработка проектов санитарно-защитных зон предлагаемых коммунально-складских и инженерных объектов;
- организация системы озеленения, включая защитное озеленение вдоль дорог;
- использование малопылящих дорожных покрытий при строительстве автодорог;
- улучшение качества дорожного покрытия в целях оптимизации движения транспортного потока и последующего снижения выбросов загрязняющих веществ в атмосферный воздух.
- мониторинговые исследования за состоянием атмосферы.

Проведение мероприятий по охране воздушного бассейна будет способствовать созданию благоприятных условий для проживания и отдыха населения.

12.2. Мероприятия по охране подземных и поверхностных вод

Для защиты поверхностных и подземных вод от загрязнения предлагается проведение следующего комплекса мероприятий:

- подключение застройки к системам централизованного водоснабжения и водоотведения;
- оснащение предлагаемых объектов системой бытового, производственного и ливневого водоотведения, обеспечивающим исключение загрязнение поверхностных и подземных вод;
- обеспечение очистки сточных вод до нормативных требований;
- исключение ухудшения гидрологического режима водных объектов, в том числе изменения русловых процессов;
- организация мониторинговых исследований качества питьевой воды;
- организация поверхностного стока территории;

- регулирование и отвод дождевых и талых вод с территории закрытой системой водоотвода;
- очистки сточных вод с территории автостоянок, парковок, других мест хранения автомобилей с применением наилучших доступных технологий;
- полное обеспечение проектируемых объектов инженерной инфраструктурой;
- развитие транспортной и инженерной инфраструктур с применением инновационных подходов, в том числе в вопросах организации поверхностного стока и очистки сточных вод;
- обеспечение минимальным количеством воды питьевого качества, которое должно подаваться в период чрезвычайной ситуации по централизованным системам хозяйственно-питьевого водоснабжения или с помощью передвижных средств.

С учетом расположения территории проекта планировки в границах водоохранной зоны необходимо обеспечить выполнение требований Водного кодекса Российской Федерации от 03.06.2006 № 74-ФЗ в части соблюдения полосы земли вдоль береговой линии водных объектов общего пользования (береговой полосы), предназначенной для общего пользования и не подлежащей какой-либо застройке (ст. 6); в части оборудования объектов, расположенных (либо проектируемых) в водоохранных зонах поверхностных водных объектов, сооружениями, обеспечивающими охрану водных объектов от загрязнения, засорения, заиления и истощения вод (ст.65), в части запрещения строительства объектов капитального строительства без проведения специальных защитных мероприятий по предотвращению негативного воздействия вод в границах зон затопления, подтопления (п.п. 1, 2 ст.67.1), в части оформления права пользования водным объектом при необходимости (ст.11).

Проектом предусматривается сброс очищенных ливневых стоков в водные объекты. Учитывая изложенное, данное мероприятие необходимо согласовать в установленном порядке с уполномоченными государственными органами.

12.3. Мероприятия по инженерному благоустройству территории

Проектом планировки предлагается проведение следующих мероприятий:
- вертикальная планировка территории;
- регулирование и отвод поверхностного стока;
- организация дренажной системы, защищающей проектируемые объекты от подтопления инфильтрационными и грунтовыми водами как в период строительства, так и в период эксплуатации, с получением техусловий на отвод дренажных стоков в установленном порядке;
- рекультивация земель, нарушенных в процессе строительства.

В качестве организационно-административных мероприятий предлагается на стадии разработки рабочих проектов проектируемого строительства в каждом конкретном случае проводить комплексные инженерные изыскания с целью уточнения особенностей природно-техногенной обстановки территории.

Инженерные изыскания (в том числе инженерно-экологические, инженерно-геологические, инженерно-гидрометеорологические изыскания) должны быть разработаны в соответствии с требованиями постановления Правительства

Российской Федерации от 19.01.2006 №20 «Об инженерных изысканиях для подготовки проектной документации, строительства, реконструкции объектов капитального строительства».

Результаты инженерных изысканий подлежат государственной экспертизе, предметом которой является оценка их соответствия в том числе и экологическим требованиям.

12.4. Организация санитарной очистки и охрана почв

Для предотвращения загрязнения почвенного покрова территории проекта планировки необходимо предусмотреть:

- сбор, удаление твердых коммунальных отходов и их регулярный вывоз на полигон твердых коммунальных отходов;
- организацию специальных площадок с твердым покрытием и установкой водонепроницаемых контейнеров для сбора отходов;
- организацию дифференцированного сбора и удаления мусора;
- осуществление подметания и полива проезжей части улиц с усовершенствованным покрытием с помощью специальных уборочных машин;
- очистку территории от снега и льда с помощью снегоуборочных машин, при этом снежные валы и колотый лед необходимо вывозить на снежную свалку.

При условии соблюдения всех принятых и рекомендованных технологических, инженерных и природоохранных решений, образующиеся в процессе строительства и эксплуатации отходы не приведут к загрязнению компонентов окружающей среды прилегающих территорий.

12.5. Мероприятия по защите от физических факторов воздействия

Мероприятия по защите населения от шумового воздействия. Для защиты от акустического воздействия автодорог также рекомендуется при новом строительстве использовать окна с усиленной звукоизоляцией, более полный комплекс мероприятий необходимо устанавливать в каждом конкретном случае на последующих стадиях работ.

Таким образом, в результате проведения мероприятий, предлагаемых проектом планировки, жилая застройка окажется защищенной от негативного воздействия стационарных и передвижных источников шума.

Мероприятия по защите от электромагнитного воздействия. В проекте планировки предусмотрены следующие мероприятия по снижению воздействия источников электромагнитного излучения:

- проведение инвентаризации и комплексного исследования источников электромагнитного излучения, расположенных вблизи жилой застройки;
- организация и соблюдение охранных зон вдоль линий электропередачи.

Мероприятия по защите от радиационного воздействия. Поскольку технологией проведения строительных и инженерных работ не предусмотрено применение радиоактивных материалов, то причин для изменения радиационной обстановки не ожидается. Однако при выборе участков под строительство жилых домов, объектов образования, воспитания в рамках инженерно-экологических

изысканий необходимо проводить оценку гамма-фона на территории предполагаемого строительства.

12.6. Мероприятия по организации системы зеленых насаждений

На территории проекта планировки предлагается территориальное и качественное развитие объектов озеленения, формирующих озеленение специального назначения.

Проектом планировки предлагается максимальное сохранение озелененных территорий и объектов растительного мира.

При проведении работ по озеленению рекомендуется использовать местные породы насаждений, наиболее приспособленные к данным почвенно-климатическим условиям.

12.7. Мероприятия по охране животного мира

В соответствии с требованиями нормативно-правовых актов в области охраны животного мира при размещении, проектировании, строительстве и реконструкции сооружений и других объектов должны предусматриваться мероприятия по сохранению среды обитания объектов животного мира.

При реализации мероприятий проекта планировки необходимо соблюдение «Требований по предотвращению гибели объектов животного мира при осуществлении производственных процессов, а также при эксплуатации транспортных магистралей, трубопроводов, линей связи и электропередачи», утвержденных Постановлением Правительства РФ от 13.08.1996 г. № 997, «Требований по предотвращению гибели объектов животного мира при осуществлении производственных процессов, а также при эксплуатации транспортных магистралей, трубопроводов, линий связи и электропередачи на территории Республики Татарстан», утвержденных постановлением Кабинета Министров Республики Татарстан от 15.09.2000 №669 и согласование проектной документации строительства объектов с Государственным комитетом Республики Татарстан по биологическим ресурсам.

13.Объекты культурного наследия

В соответствии с письмом Комитета Республики Татарстан по охране объектов культурного наследия исх.№ 01-11/2999 от 10.06.2024 г., сведениями об отсутствии на испрашиваемой территории выявленных объектов культурного наследия либо объектов, обладающих признаками объекта культурного наследия ведомство не располагает.

Учитывая изложенное, заказчик работ в соответствии со статьями 28, 30, 31, 32, 36, 45.1 Федерального закона от 25 июня 2002 г. № 73-ФЗ «Об объектах культурного наследия (памятниках истории и культуры) народов Российской Федерации» (далее – Закон № 73-ФЗ) до начала земляных и строительных работ обязан:

- обеспечить проведение и финансирование историко-культурной экспертизы земельного участка, подлежащего воздействию земляных, строительных, хозяйственных и иных работ, путем археологической разведки, в порядке, установленном статьей 45.1 Закона №73-ФЗ;
- представить в Комитет документацию, содержащую результаты исследований, в соответствии с которыми определяется наличие или отсутствие объектов, обладающих признаками объекта культурного наследия на земельном участке, подлежащем воздействию земляных, строительных, хозяйственных и иных работ, а также заключение государственной историко-культурной экспертизы указанной документации (либо земельного участка).

В случае обнаружения на рассматриваемой территории, выявленных объектов археологического наследия, а также объектов, обладающих признаками объекта культурного наследия:

- разработать в составе проектной документации раздел об обеспечении сохранности выявленного объекта культурного наследия или о проведении спасательных археологических полевых работ или проект обеспечения сохранности выявленного объекта культурного наследия либо план проведения спасательных археологических полевых работ, включающих оценку воздействия проводимых работ на указанный объект культурного наследия (далее документация или раздел документации, обосновывающий меры по обеспечению сохранности выявленного объекта культурного (археологического) наследия);
- получить по документации или разделу документации, обосновывающей меры по обеспечению сохранности выявленного объекта культурного наследия заключение государственной историко-культурной экспертизы и представить его совместно с указанной документацией в Комитет на согласование;
- обеспечить реализацию мероприятий, указанных в согласованной документации, обосновывающей меры по обеспечению сохранности обнаруженных объектов культурного наследия.

14.Обоснование очередности планируемого развития территории

Строительство объектов индустриального парка будет осуществляться в одну очередь.

Проектом предложено поэтапное осуществление заложенных мероприятий.

1. Выполнение кадастровых работ – формирование земельных участков с последующей их постановкой на государственный кадастровый учет. Образование земельных участков осуществляется в соответствии с Главой I.1. Земельного кодекса Российской Федерации от 25.10.2001 г.№136-ФЗ (с изменениями и дополнениями).
   Постановка образуемых земельных участков осуществляется в соответствии с Федеральным законом от 13.07.2015 г. №218-ФЗ «О государственной регистрации недвижимости».
2. Разработка проектной документации по строительству зданий, а также по строительству сетей и объектов инженерной инфраструктуры, объектов транспортной инфраструктуры.

Проектная документация подготавливается на основании ст. 48 Градостроительного кодекса Российской Федерации от 29.12.2004 г. № 190-ФЗ (с изменениями и дополнениями), в соответствии со сводами правил, строительными нормами и правилами, техническими регламентами.

3. Строительство планируемых объектов капитального строительства и их подключение к системе инженерных коммуникаций.
   Строительство объектов капитального строительства осуществляется на основании разрешения на строительство, порядок выдачи которого предусмотрен ст. 51 Градостроительного кодекса Российской Федерации от 29.12.2004 г. № 190-ФЗ (с изменениями и дополнениями).
4. Ввод объектов капитального строительства и инженерных коммуникаций в эксплуатацию. Для введения в эксплуатацию объекта капитального строительства требуется получения соответствующего разрешения, порядок выдачи которого предусмотрен ст. 55 Градостроительного кодекса Российской Федерации от 29.12.2004 г. № 190-ФЗ (с изменениями и дополнениями).

15.Перечень видов разрешенного использования в отношении устанавливаемых зон размещения объектов капитального строительства

Таблица 15.1

Порядковый номер зоны размещения	Вид зоны размещения объектов капитального строительства	Наименование вида зоны размещения объектов капитального строительства	Площадь зоны размещения объектов капитального строительства, га	Код видов разрешенного использования
1	2	3	4	5
1	22	Зона размещения объектов временного проживания	2,91	3.2.4
2	12	Зона размещения объектов транспортной инфраструктуры	1,0	4.9
3	11	Зона размещения объектов инженерной инфраструктуры	0,025	3.1.1
4	10	Зона размещения объектов производственного и коммунально-складского назначения	9,53	6.9
5	11	Зона размещения объектов инженерной инфраструктуры	0,025	3.1.1
6	10	Зона размещения объектов производственного и коммунально-складского назначения	16,9	6.9
7	11	Зона размещения объектов инженерной инфраструктуры	2,8	3.1.1

Порядковый номер зоны размещения	Вид зоны размещения объектов капитального строительства	Наименование вида зоны размещения объектов капитального строительства	Площадь зоны размещения объектов капитального строительства, га	Код видов разрешенного использования
1	2	3	4	5
8	11	Зона размещения объектов инженерной инфраструктуры	0,02	3.1.1
9	10	Зона размещения объектов производственного и коммунально-складского назначения	13,5	6.9
10	10	Зона размещения объектов производственного и коммунально-складского назначения	14,3	6.9
11	10	Зона размещения объектов производственного и коммунально-складского назначения	5,0	6.9.1
12	10	Зона размещения объектов производственного и коммунально-складского назначения	6,1	6.9.1
13	11	Зона размещения объектов инженерной инфраструктуры	6,0	3.1.1
14	10	Зона размещения объектов производственного и коммунально-складского назначения	5,3	6.9.1
15	12	Зона размещения объектов транспортной инфраструктуры	4,33	4.9
16	16	Зона размещения объектов ритуального назначения	0,07	12.1
17	10	Зона размещения объектов производственного и коммунально-складского назначения	37,20	6.9
18	11	Зона размещения объектов инженерной инфраструктуры	3,35	3.1.1
19	10	Зона размещения объектов производственного и коммунально-складского назначения	34,3	6.9
20	12	Зона размещения объектов транспортной инфраструктуры	3,9	4.9
21	10	Зона размещения объектов производственного и коммунально-складского назначения	27,3	6.9
22	11	Зона размещения объектов инженерной инфраструктуры	0,02	3.1.1
23	10	Зона размещения объектов производственного и коммунально-складского назначения	27,1	6.9
24	13	Зона размещения объектов железнодорожного транспорта	1,27	7.1.1
25	13	Зона размещения объектов железнодорожного транспорта	0,41	7.1.1
26	13	Зона размещения объектов железнодорожного транспорта	0,035	7.1.1
27	13	Зона размещения объектов железнодорожного транспорта	5,8	7.1.1
28	13	Зона размещения объектов железнодорожного транспорта	0,5	7.1.1
29	21	Зона размещения объектов улично-дорожной сети	1,2	7.2.1

Порядковый номер зоны размещения	Вид зоны размещения объектов капитального строительства	Наименование вида зоны размещения объектов капитального строительства	Площадь зоны размещения объектов капитального строительства, га	Код видов разрешенного использования
1	2	3	4	5
30	21	Зона размещения объектов улично-дорожной сети	29,3	7.2.1
31	21	Зона размещения объектов улично-дорожной сети	11,9	7.2.1
32	21	Зона размещения объектов улично-дорожной сети	15,0	7.2.1
33	21	Зона размещения объектов улично-дорожной сети	23,7	7.2.1
34	21	Зона размещения объектов улично-дорожной сети	12,6	7.2.1
35	21	Зона размещения объектов улично-дорожной сети	7,7	7.2.1
36	19	Зона поверхностных водных объектов	0,3	11.0
37	19	Зона поверхностных водных объектов	0,22	11.0
38	14	Земли сельскохозяйственного назначения	5,2	н.у.
39	14	Земли сельскохозяйственного назначения	8,0	н.у.
40	14	Земли сельскохозяйственного назначения	6,6	н.у.
41	14	Земли сельскохозяйственного назначения	2,1	н.у.
42	14	Земли сельскохозяйственного назначения	5,3	н.у.
43	14	Земли сельскохозяйственного назначения	4,4	н.у.
44	14	Земли сельскохозяйственного назначения	2,2	н.у.
45	14	Земли сельскохозяйственного назначения	6,60	н.у.
46	14	Земли сельскохозяйственного назначения	6,1	н.у.
47	14	Земли сельскохозяйственного назначения	1,00	н.у.
48	14	Земли сельскохозяйственного назначения	1,9	н.у.
49	14	Земли сельскохозяйственного назначения	1,11	н.у.
50	23	Зона санитарно-защитного озеленения	25,65	6.9*
51	23	Зона санитарно-защитного озеленения	8,9	6.9*
52	23	Зона санитарно-защитного озеленения	2,65	6.9*
53	23	Зона санитарно-защитного озеленения	0,9	6.9*
54	23	Зона санитарно-защитного озеленения	0,6	6.9*
55	23	Зона санитарно-защитного озеленения	34,1	6.9*
56	23	Зона санитарно-защитного озеленения	48,8	6.9*
57	23	Зона санитарно-защитного озеленения	44,8	6.9*
58	23	Зона санитарно-защитного озеленения	3,9	6.9*
59	23	Зона санитарно-защитного озеленения	0,3	6.9*
60	23	Зона санитарно-защитного озеленения	0,1	6.9*
61	23	Зона санитарно-защитного озеленения	29,4	6.9*
62	23	Зона санитарно-защитного озеленения	1,0	6.9*
63	23	Зона санитарно-защитного озеленения	1,8	6.9*
64	23	Зона санитарно-защитного озеленения	0,34	6.9*
65	23	Зона санитарно-защитного озеленения	5,3	6.9*
66	23	Зона санитарно-защитного озеленения	7,12	6.9*
67	23	Зона санитарно-защитного озеленения	1,64	6.9*
68	23	Зона санитарно-защитного озеленения	22,55	6.9*
69	23	Зона санитарно-защитного озеленения	3,5	6.9*
70	23	Зона санитарно-защитного озеленения	0,6	6.9*
71	23	Зона санитарно-защитного озеленения	1,1	6.9*

Порядковый номер зоны размещения	Вид зоны размещения объектов капитального строительства	Наименование вида зоны размещения объектов капитального строительства	Площадь зоны размещения объектов капитального строительства, га	Код видов разрешенного использования
1	2	3	4	5
72	23	Зона санитарно-защитного озеленения	0,4	6.9*
73	23	Зона санитарно-защитного озеленения	9,4	6.9*
74	23	Зона санитарно-защитного озеленения	11,9	6.9*
75	23	Зона санитарно-защитного озеленения	5,1	6.9*
76	23	Зона санитарно-защитного озеленения	0,58	6.9*
77	23	Зона санитарно-защитного озеленения	107,3	6.9*
78	23	Зона санитарно-защитного озеленения	33,7	6.9*
79	23	Зона санитарно-защитного озеленения	0,8	6.9*
80	23	Зона санитарно-защитного озеленения	0,003	6.9*

*- в соответствии с исходным земельным участком.

16.Основные технико-экономические показатели проекта планировки территории

Проектный баланс использования территории в границах проекта планировки и технико-экономические показатели проекта планировки территории представлены в таблицах 16.1 и 16.2 соответственно.

Проектный баланс использования территории в границах проекта планировки

Таблица 16.1

№	Наименование	га	%
1	2	3	4
	Территория в границах проекта планировки, всего	**795,66**	*100*
	В том числе:		
1	Зона размещения коммунально-складских объектов	196,53	*24,7*
2	Зона объектов временного проживания	2,91	*0,4*
3	Зона инженерных объектов	12,24	*1,5*
4	Зона объектов транспортной инфраструктуры	9,23	*1,2*
5	Зона объектов железнодорожного транспорта	8,02	*1,0*
6	Территория автомобильных дорог	101,40	*12,6*
7	Озеленение	414,23	*52,1*
8	Зона поверхностных водных объектов	0,52	*0,1*
9	Зона размещения объектов ритуального назначения	0,07	*0,1*
10	Земли сельскохозяйственного назначения	50,51	*6,3*

Технико-экономические показатели проекта планировки территории

Таблица 16.2

№ п/п	Наименование показателей	Единица измерения	Современное состояние	Расчетный срок
1	2	3	4	5
1	ТЕРРИТОРИЯ			
1.1	Территория в границах проекта планировки	га	-	795,66
1.2	Коэффициент застройки для объектов коммунально-складского назначения	-	-	не более 0,6
1.3	Коэффициент плотности застройки для объектов коммунально-складского назначения	-	-	не более 1,8
1.4	Коэффициент застройки для специализированной общественной застройки	-	-	не более 0,8
1.5	Коэффициент плотности застройки для специализированной общественной застройки	-	-	не более 2,4
2	КОЛИЧЕСТВО РАБОТАЮЩИХ	чел.	-	1040
3	МОЩНОСТЬ ОБЪЕКТОВ КОММУНАЛЬНО-СКЛАДСКОГО НАЗНАЧЕНИЯ	кв.м	-	422605,37
4	ТРАНСПОРТНАЯ ИНФРАСТРУКТУРА			
4.1	Протяженность улично-дорожной сети – всего	км	7,7	21,0
4.2	Сооружения и устройства для хранения и стоянки транспортных средств,			
	в том числе:			
	автостоянки для легковых автомобилей	машино-места	-	467
	автостоянки для грузовых автомобилей на территории объектов коммунально-складского назначения	машино-места	-	308
5	ИНЖЕНЕРНАЯ ИНФРАСТРУКТУРА И БЛАГОУСТРОЙСТВО			
5.1	Водопотребление	тыс.куб.метров/ сутки	-	0,91
5.2	Водоотведение	тыс.куб.метров/ сутки	-	0,91
	Дождевые и талые стоки	литров в секунду	-	200
5.3	Теплоснабжение			
	Общее потребление тепла	МВт	-	31,5
5.4	Газоснабжение			
	Расход газа	куб.метров/час	-	1030,68
5.5	Электроснабжение			

№ п/п	Наименование показателей	Единица измерения	Современное состояние	Расчетный срок
1	**2**	**3**	**4**	**5**
	Электропотребление (мощность)	кВт	-	24989,52
5.6	Объекты связи	км	-	14,95
5.7	Количество твердых коммунальных отходов	тонн/год	-	280
6	Мероприятия по гражданской обороне, мероприятия по предупреждению чрезвычайных ситуаций природного и техногенного характера	Защитные сооружения гражданской обороны, системы оповещения	-	1 объект

17.Приложения

17.1. Постановление о создании индустриального парка «Этилен 600»

КАБИНЕТ МИНИСТРОВ
РЕСПУБЛИКИ ТАТАРСТАН

ТАТАРСТАН РЕСПУБЛИКАСЫ
МИНИСТРЛАР КАБИНЕТЫ

ПОСТАНОВЛЕНИЕ **КАРАР**

23.11.2022 г.Казань № 1255

О создании индустриального парка
«Этилен 600»

В целях развития объектов промышленной инфраструктуры Республики Татарстан Кабинет Министров Республики Татарстан ПОСТАНОВЛЯЕТ:

1. Принять предложение Министерства экономики Республики Татарстан, акционерного общества «Особая экономическая зона промышленно-производственного типа «Алабуга» о создании на территории Нижнекамского и Тукаевского муниципальных районов Республики Татарстан индустриального парка «Этилен 600».

2. Определить акционерное общество «Особая экономическая зона промышленно-производственного типа «Алабуга» в качестве управляющей компании индустриального парка «Этилен 600».

3. Контроль за исполнением настоящего постановления возложить на Министерство экономики Республики Татарстан.

Премьер-министр
Республики Татарстан А.В.Песошин

17.2. Приказ о начале разработки, техническое задание

МИНИСТЕРСТВО СТРОИТЕЛЬСТВА, АРХИТЕКТУРЫ И ЖИЛИЩНО-КОММУНАЛЬНОГО ХОЗЯЙСТВА РЕСПУБЛИКИ ТАТАРСТАН

ТАТАРСТАН РЕСПУБЛИКАСЫ ТӨЗЕЛЕШ, АРХИТЕКТУРА ҺӘМ ТОРАК-КОММУНАЛЬ ХУҖАЛЫГЫ МИНИСТРЛЫГЫ

№ 745/о

ПРИКАЗ

БОЕРЫК

«24» 12 2024

О подготовке проекта планировки территории и проекта межевания территории объекта «Инфраструктура индустриального парка «Этилен 600» (3 этап)» на территории Биклянского и Иштеряковского сельских поселений Тукаевского муниципального района Республики Татарстан

В соответствии с Градостроительным кодексом Российской Федерации, Законом Республики Татарстан от 25 декабря 2010 года № 98-ЗРТ «О градостроительной деятельности в Республике Татарстан», Законом Республики Татарстан от 23 декабря 2023 года № 131-ЗРТ «О перераспределении полномочий между органами местного самоуправления муниципальных образований Республики Татарстан и органами государственной власти Республики Татарстан в области градостроительной деятельности» и в связи с обращением ООО «КонТраст» от 25.10.2024 №7206, п р и к а з ы в а ю:

1. Разрешить подготовку проекта планировки территории и проекта межевания территории объекта «Инфраструктура индустриального парка «Этилен 600» (3 этап)» на территории Биклянского и Иштеряковского сельских поселений Тукаевского муниципального района Республики Татарстан (далее проект планировки и проект межевания территории).

2. Утвердить прилагаемое техническое задание на подготовку проекта планировки территории и проекта межевания территории объекта «Инфраструктура индустриального парка «Этилен 600» (3 этап)» на территории Биклянского и Иштеряковского сельских поселений Тукаевского муниципального района Республики Татарстан

3. Подготовку проекта планировки и проекта межевания территории обеспечить обществу с ограниченной ответственностью «КонТраст» за счет средств общества с ограниченной ответственностью «Алабуга Девелопмент».

4. Установить предельный срок выполнения работ по подготовке проекта планировки и проекта межевания территории 2 квартал 2025 года.

5. Сектору взаимодействия со средствами массовой информации (Р.Ж.Зайнуллиной) обеспечить размещение настоящего приказа на официальном

сайте Министерства строительства, архитектуры и жилищно-коммунального хозяйства Республики Татарстан в информационно-телекоммуникационной сети «Интернет».

6. Начальнику отдела развития Камской агломерации управления развития агломераций Департамента развития территорий (В.В.Бельский) обеспечить направление настоящего приказа на официальное опубликование на Официальном портале правовой информации Республики Татарстан (pravo.tatarstan.ru) и Главе Тукаевского муниципального района Республики Татарстан.

7. Установить, что настоящий приказ вступает в силу со дня его официального опубликования.

8. Контроль за исполнением настоящего приказа возложить на начальника управления развития агломераций департамента развития территорий С.А.Рыбакова.

Заместитель министра **В.Н.Кудряшев**

Отдел контроля исполнения документов

Утверждено
приказом Министерства
строительства, архитектуры
и жилищно-коммунального
хозяйства Республики Татарстан
от «14» 12 2024 № 745/о

Техническое задание на подготовку документации по планировке территории (проект планировки территории и проект межевания территории в составе проекта планировки территории), предусматривающее размещение объекта «Инфраструктура индустриального парка «Этилен-600» (3 этап)» на территории Тукаевского муниципального района Республики Татарстан

№ п/п	Наименование позиции	Содержание
1	Вид разрабатываемой документации по планировке территории	Разработка документации по планировке территории: проект планировки территории и проект межевания территории в составе проекта планировки территории «Инфраструктура индустриального парка «Этилен 600» (3 этап)» (далее – документация по планировке территории).
2	Инициатор подготовки документации по планировке территории	Общество с ограниченной ответственностью «Алабуга Девелопмент», основной государственный регистрационный номер 1161690175338, дата внесения в единый государственный реестр юридических лиц 25.11.2016, юридический адрес: 423601, Республика Татарстан, г. Елабуга г.п., Ш-2 (тер. ОЭЗ Алабуга), к. 4, пом. 8, 9, 11, 12, 13, 14, электронная почта development@alabuga.ru.
3	Источник финансирования работ по подготовке документации по планировке территории	Собственные средства Общества с ограниченной ответственностью «Алабуга Девелопмент»
4	Исполнитель работ по подготовке документации по планировке территории	Общество с ограниченной ответственностью «КонТраст»
5	Вид и наименование планируемого к размещению объекта капитального строительства, его	Характеристика зон планируемого размещения объектов коммунально-складского назначения.

	основные характеристики (назначение, местоположение, площадь объекта капитального строительства и иные)	**Обозначение**	**Наименование**	**Этажность**	**Общая площадь здания, м²**	**Объем здания, м³**	**Площадь застройки, м²**	**Площадь участка, м²**
		1	2	3	4	5	6	7
		2.1	Складской корпус (для непродовольственных товаров)	1	38418,67	431448	38862,28	244512,92
		2.2	Складской корпус (для непродовольственных товаров)	1	38418,67	431448	38862,28	
		2.3	Складской корпус (для продовольственных товаров)	1	38418,67	431448	38862,28	95333,66
		2.4	Складской корпус (для продовольственных товаров)	1	38418,67	431448	38862,28	168835,64
		2.5	Складской корпус (для продовольственных товаров)	1	38418,67	431448	38862,28	
		2.6	Складской корпус (для продовольственных товаров)	1	38418,67	431448	38862,28	306045,02
		2.7	Складской корпус (для продовольственных товаров)	1	38418,67	431448	38862,28	
		2.8	Складской корпус (для непродовольственных товаров)	1	38418,67	431448	38862,28	215484,52
		2.9	Складской корпус (для непродовольственных товаров)	1	38418,67	431448	38862,28	256327,47
		2.10	Складской корпус (для непродовольственных товаров)	1	38418,67	431448	38862,28	315503,64
		2.11	Складской корпус (для непродовольственных товаров)	1	38418,67	431448	38862,28	

2.12	Складской корпус (для непродовольственных товаров)	1	38418,67	43144 8	38862,28	159687,28
2.13	Складской корпус (для непродовольственных товаров)	1	38418,67	43144 8	38862,28	90209,49
4.1	Открытая площадка для складирования	-	-	-	-	52789,40
4.2	Открытая площадка для складирования	-	-	-	-	50192,77
Итого		-	**499442,71**	-	**505209,64**	**1954921,81**

Характеристика зон планируемого размещения объектов временного проживания

Обозначение	**Наименование**	**Этажность**	**Общая площадь, м²**	**Жилые помещения, м²**	**Встроенные помещения общ. назначения, м²**	**Население, чел.**
1	**2**	**3**	**4**	**5**		**6**
5	Кампусы специалистов в области логистики (2 корпуса)	14	31630,00	2771,00	3920,00	1456

Характеристика зон планируемого размещения объектов административно-делового назначения

Обозначение	**Наименование**	**Этажность**	**Общая площадь здания, м²**	**Объем здания, м³**	**Примечание**	**Площадь застройки, м²**
1	**2**	**3**	**4**	**5**	**7**	**8**
1.1	АДЦ	15	14112,00	56448	-	1254,00
1.2	Гостиница	-	49500,00	-	500 прожива-ющих	7823,00
1.3	Медпункт	1	337,00	1260	-	449,00
1.4	Пожарное депо	1,2,5	2563,50	9501	6 единиц техники	2082,00

6	Поселения, муниципальные округа, городские округа, муниципальные районы, субъекты Российской Федерации, в отношении территории которых осуществляется подготовка документации по планировке территории	Биклянское сельское поселение, Иштеряковское сельское поселение, Тукаевский муниципальный район, Республика Татарстан
7	Информация о земельных участках (при наличии), включенных в границы территории, в отношении которой планируется подготовка документации по планировке территории, а также об ориентировочной площади такой территории	Ориентировочная площадь территории, в отношении которой осуществляется подготовка документации по планировке территории: 1039,84 гектар. Границы территории, в отношении которой осуществляется подготовка проекта документации по планировке территории, предусмотрены Схемой расположения территории согласно приложению к настоящему Заданию. Границы территории проектирования: Тукаевский муниципальный район Республики Татарстан, Биклянское сельское поселение в границах земельных участков с кадастровыми номерами: 16:39:161201:115, 16:39:161201:335, 16:39:161201:333, 16:39:161201:334, 16:39:161101:24, 16:39:161101:315, 16:39:161101:316, 16:39:161101:317, 16:39:161101:319, 16:39:161101:320, 16:39:000000:6535, 16:39:000000:6536 Тукаевский муниципальный район Республики Татарстан, Иштеряковское сельское поселение в границах земельных участков с кадастровыми номерами: 16:39:061001:151, 16:39:061001:152, 16:39:061001:153, 16:39:061001:570, 16:39:061001:571, 16:39:061001:572, 16:39:061001:568, 16:39:061001:569 Площадь и границы территории, в отношении которой осуществляется подготовка документации по планировке территории, могут уточняться Исполнителем по согласованию с Инициатором.
8	Цель подготовки документации по планировке территории	– установление красных линий; – выделение элементов планировочной структуры; – установление границ территорий общего пользования; – установление границ зон планируемого размещения объектов капитального строительства; – определение характеристик и очередности планируемого развития территории; определение местоположения границ, образуемых и изменяемых земельных участков.

9	Исходные данные для выполнения работ по подготовке документации по планировке территории	Инициатор передает Исполнителю для выполнения работ следующие исходные данные: – границы разработки документации по планировке территории в векторном формате в системе координат МСК-16; – топографический план в масштабе 1:500 в системе координат МСК-16, актуализированный на текущий год разработки; – выписки из Единого государственного реестра недвижимости на все земельные участки, расположенные в границах проектирования; – технические и научные отчеты инженерных изысканий в границах проектирования в соответствии со статьей 41^2 и частью 8 статьи 43 Градостроительного кодекса Российской Федерации, ст. 45^1 Федерального закона от 25.06.2002 № 73-ФЗ «Об объектах культурного наследия (памятниках истории и культуры) народов Российской Федерации», постановлением Правительства Российской Федерации от 31 марта 2017 г. № 402 «Об утверждении Правил выполнения инженерных изысканий, необходимых для подготовки документации по планировке территории, перечня видов инженерных изысканий, необходимых для подготовки документации по планировке территории, и о внесении изменений в постановление Правительства Российской Федерации от 19 января 2006 г. № 20» (в случае если необходимость выполнения инженерных изысканий предусмотрена постановлением Правительства Российской Федерации от 31 марта 2017 г. № 402 «Об утверждении Правил выполнения инженерных изысканий, необходимых для подготовки документации по планировке территории, перечня видов инженерных изысканий, необходимых для подготовки документации по планировке территории, и о внесении изменений в постановление Правительства Российской Федерации от 19 января 2006 г. № 20». Виды инженерных изысканий, состав и форма их предоставления определяются заданием на выполнение инженерных изысканий, необходимых для подготовки документации по планировке территории; – информацию о ранее выполненных проектах, концепциях и иных документах, направленных на развитие территории, в том числе утвержденные проекты планировки территории и проекты межевания территории; – информация о возможностях подключения к сетям инженерно-технического обеспечения от ресурсоснабжающих организаций или технических возможностях на подключение объектов капитального строительства к сетям инженерно-технического обеспечения; – схемы расположения земельного участка или земельных участков на кадастровом плане территории; иные дополнительные сведения, документы, материалы, согласования, запрашиваемые Исполнителем
10	Нормативная правовая база для выполнения работ по подготовке документации поп планировке территории	– Градостроительный кодекс Российской Федерации; – Земельный кодекс Российской Федерации; – Водный кодекс Российской Федерации; – Лесной кодекс Российской Федерации; – Воздушный кодекс Российской Федерации; – Жилищный кодекс Российской Федерации; – Федеральный закон от 06 октября 2003 года № 131-ФЗ «Об общих принципах организации местного самоуправления в Российской Федерации»; – Федеральный закон от 18 июня 2001 года № 78-ФЗ «О землеустройстве»;

		– Федеральный закон от 14 марта 1995 года № 33-ФЗ «Об особо охраняемых природных территориях»; – Федеральный закон от 25 июня 2002 года № 73-ФЗ «Об объектах культурного наследия (памятниках истории и культуры) народов Российской Федерации»; – Федеральный закон от 30 марта 1999 года № 52-ФЗ «О санитарно-эпидемиологическом благополучии населения»; – Федеральный закон от 10 января 2002 года № 7-ФЗ «Об охране окружающей среды»; – Федеральный закон от 13 июля 2015 года № 218-ФЗ «О государственной регистрации недвижимости»; - Федеральный закон от 21 декабря 1994 года № 68-ФЗ «О защите населения и территорий от чрезвычайных ситуаций природного и техногенного характера»; – Федеральный закон от 31 марта 1999 года № 69-ФЗ «О газоснабжении в Российской Федерации»; – Федеральный закон от 7 декабря 2011 года № 416-ФЗ «О водоснабжении и водоотведении»; – Федеральный закон от 27 июля 2010 года № 190-ФЗ «О теплоснабжении»; – Федеральный закон от 31 декабря 2014 года № 488-ФЗ «О промышленной политике в Российской Федерации»; – Федеральный закон от 22 июля 2008 года № 123-ФЗ «Технический регламент о требованиях пожарной безопасности»; – Указ Президента Российской Федерации от 30 ноября 1995 года № 1203 «Об утверждении Перечня сведений, отнесенных к государственной тайне»; – постановление Правительства Российской Федерации от 31 декабря 2015 г. № 1532 «Об утверждении Правил предоставления документов, направляемых или предоставляемых в соответствии с частями 1, 3 – 10, 12 – 13.3, 15- 15.4 статьи 32 Федерального закона «О государственной регистрации недвижимости» в федеральный орган исполнительной власти (его территориальные органы), уполномоченный Правительством Российской Федерации на осуществление государственного кадастрового учета, государственной регистрации прав, ведение Единого государственного реестра недвижимости»; – постановление Правительства Российской Федерации от 03 марта 2018 г. № 222 «Об утверждении Правил установления санитарно-защитных зон и использования земельных участков, расположенных в границах санитарно-защитных зон»; – постановление Правительства Российской Федерации от 20 ноября 2000 г. № 878 «Об утверждении Правил охраны газораспределительных сетей»; – постановление Правительства Российской Федерации от 09 июня 1995 № 578 «Об утверждении Правил охраны линий и сооружений связи Российской Федерации»; – постановление Правительства Российской Федерации от 24 февраля 2009 г. № 160 «О порядке установления охранных зон объектов электросетевого хозяйства и особых условий использования земельных участков, расположенных в границах таких зон»; – распоряжение Правительства Российской Федерации от 17 января 2019 г. № 20-р; – приказ Министерства строительства и жилищно-коммунального хозяйства Российской Федерации от 25 апреля 2017 г. № 740/пр «Об установлении

		случаев подготовки и требований к подготовке, входящей в состав материалов по обоснованию проекта планировки территории схемы вертикальной планировки, инженерной подготовки и инженерной защиты территории»; – приказ Федеральной службы государственной службы государственной регистрации, кадастра и картографии от 10 ноября 2020 г. № П/0412 «Об утверждении классификатора видов разрешенного использования земельных участков»; – приказ Министерства архитектуры, строительства и жилищно-коммунального хозяйства Российской Федерации от 17 августа 1992 г. № 197 «О типовых правилах охраны коммунальных тепловых сетей»; – СП 42.13330.2016. Свод правил. Градостроительство. Планировка и застройка городских и сельских поселений Актуализированная редакция СНиП 2.07.01-89* (утвержден приказом Министерства строительства и жилищно-коммунального хозяйства Российской Федерации от 30 декабря 2016 г. № 1034/пр); – СП 36.13330.2012. Свод правил. Магистральные трубопроводы. Актуализированная редакция СНиП 2.05.06-85* (утвержден приказом Федерального агентства по строительству и жилищно-коммунальному хозяйству (Госстрой) от 25 декабря 2012 г. № 108/ГС); – СП 62.13330.2011* Свод правил. Газораспределительные системы. Актуализированная редакция СНиП 42-01-2002 (утвержден приказом Министерства регионального развития Российской Федерации (Минрегион России) от 27 декабря 2010 г. № 780); – «РДС 30-201-98. Система нормативных документов в строительстве. Руководящий документ системы. Инструкция о порядке проектирования и установления красных линий в городах и других поселениях Российской Федерации» (принят постановлением Госстроя Российской Федерации от 06 апреля 1998 г. № 18-30); – СанПиН 2.1.3684-21 «Санитарно-эпидемиологические требования к содержанию территорий городских и сельских поселений, к водным объектам, питьевой воде и питьевому водоснабжению, атмосферному воздуху, почвам, жилым помещениям, эксплуатации производственных, общественных помещений, организации и проведению санитарно-противоэпидемических (профилактических) мероприятий» (утверждены постановлением Главного государственного санитарного врача Российской Федерации от 28 января 2021 г. № 3); – СанПиН 1.2.3685-21 «Гигиенические нормативы и требования к обеспечению безопасности и (или) безвредности для человека факторов среды обитания» (утверждены постановлением Главного государственного санитарного врача Российской Федерации от 28 января 2021 г. № 2); – СанПиН 2.2.1/2.1.1.1200-03 «Санитарно-защитные зоны и санитарная классификация предприятий, сооружений и иных объектов» (утверждены постановлением Главного государственного санитарного врача Российской Федерации от 25 сентября 2007 г. № 74); - СП 124.13330.2012 «СНиП 41-02-2003 «Тепловые сети» (утверждены приказом Министерства регионального развития Российской Федерации от 30.06.2012 № 280); – СП 47.13330.2016. Свод правил. Инженерные изыскания для строительства. Основные положения. Актуализированная редакция СНиП 11-02-96 (утвержден и введен в действие приказом Министерства строительства и жилищно-коммунального хозяйства Российской Федерации от 30 декабря 2016 г. № 1033/пр);

		– Закон Республики Татарстан от 25 декабря 2010 года № 98-ЗРТ «О градостроительной деятельности в Республике Татарстан»; – распоряжение Кабинета Министров Республики Татарстан от 27.12.2023 № 3134-р об утверждении Методических требований к формированию и подготовке проектов планировки территории в Республике Татарстан; – приказ Министерства строительства, архитектуры и жилищно-коммунального хозяйства Республики Татарстан от 22.02.2024 № 27/о «Об утверждении требований по техническому оформлению проектов планировки территории в Республике Татарстан и условных обозначений, применяемых при подготовке проектов планировки территории в Республике Татарстан»; – стратегии социально-экономического развития муниципального образования (городского округа), муниципального района, Республики Татарстан, а также отраслевые программы в части, касающейся развития данной территории; – постановление Кабинета Министров Республики Татарстан от 07.03.2024 № 126 "О реализации мер по снижению антропогенной нагрузки на атмосферный воздух на территории муниципального образования "город Нижнекамск" и территориях Нижнекамского муниципального района Республики Татарстан, Тукаевского муниципального района Республики Татарстан, находящихся в пределах 3 км от границ муниципального образования "город Нижнекамск"; – Внесение изменений в Схему территориального планирования Республики Татарстан, утвержденную постановлением Кабинета Министров Республики Татарстан от «22» декабря 2023 г. № 1670; – Внесение изменений в Схему территориального планирования муниципального района «Тукаевский муниципальный район», утвержденную решением Совета Тукаевского муниципального района Республики Татарстан от «24» августа 2023 г. № 35/6; – Внесение изменений в Генеральный план муниципального образования «Биклянское сельское поселение», утвержденный решением Совета Тукаевского муниципального района Республики Татарстан от «10» июля 2023 г. № 34/1; – Генеральный план муниципального образования «Иштеряковское сельское поселение», утвержденный решением Совета Тукаевского муниципального района Республики Татарстан от «10» июля 2023 г. № 34/2; – Внесение изменений в Правила землепользования и застройки муниципального образования «Биклянское сельское поселение», утвержденные решением Совета Тукаевского муниципального района Республики Татарстан от «18» сентября 2023 г. № 36/1; – Правила землепользования и застройки муниципального образования «Иштеряковское сельское поселение», утвержденные решением Совета Тукаевского муниципального района Республики Татарстан от «18» сентября 2023 г. № 36/2; – республиканские нормативы градостроительного проектирования Республики Татарстан, утвержденные постановлением Кабинета Министров от «15» января 2024 г. № 9; – местные нормативы градостроительного проектирования муниципального образования «Тукаевский муниципальный район», утвержденные решением Совета Тукаевского муниципального района Республики Татарстан от «05» сентября 2022 г. № 23/7; – местные нормативы градостроительного проектирования муниципального образования «Биклянское сельское поселение», утвержденные решением

		Совета Тукаевского муниципального района Республики Татарстан от «10» октября 2022 г. № 24/8; – местные нормативы градостроительного проектирования муниципального образования «Иштеряковское сельское поселение», утвержденные решением Совета Тукаевского муниципального района Республики Татарстан от «10» октября 2022 г. № 24/22.
11	Этапы выполнения работ по подготовке документации по планировке территории	Этап 1. Разработка документации по планировке территории. Этап 2. Корректировка документации по планировке территории по итогам согласований и проведения общественных обсуждений (публичных слушаний) (в случае их проведения уполномоченным органом).
12	Порядок согласования и утверждения документации по планировке территории	Документация по планировке территории до утверждения подлежит согласованию в случаях и порядке, которые установлены Градостроительным кодексом Российской Федерации. Инициатор направляет документацию по планировке территории в целях согласования и организации общественных обсуждений или публичных слушаний (в случае необходимости их проведения) в уполномоченные органы (организации), в том числе на согласование в организации, выдавшие технические возможности и (или) технические условия на подключение к сетям инженерно-технического обеспечения. Инициатор передает Исполнителю результаты указанных согласований и результатов общественных обсуждений или публичных слушаний в течение трех рабочих дней с даты их получения. Исполнитель осуществляет в порядке, установленном Договором, корректировку материалов документации по планировке территории по замечаниям и предложениям уполномоченных органов (организаций) и результатам общественных обсуждений/публичных слушаний (в случае их проведения уполномоченным лицом), полученным от Инициатора, или готовит аргументированное обоснование об отклонении указанных замечаний и предложений. Исполнитель представляет Инициатору документации по планировке территории, доработанную с учетом результатов согласований и общественных обсуждений/публичных слушаний (в случае их проведения уполномоченным лицом) в порядке, установленном настоящим заданием и договором, заключенным с Исполнителем.
13	Состав документации по планировке территории	Содержание проекта планировки территории должно соответствовать требованиям ст. 42 Градостроительного кодекса Российской Федерации, а также Методическим требованиям к формированию и подготовке проектов планировки территории в Республике Татарстан, утвержденным распоряжением Кабинета Министров Республики Татарстан от 27.12.2023 № 3134-р, и приказу Министерства строительства, архитектуры и жилищно-коммунального хозяйства Республики Татарстан от 22.02.2024 № 27/о «Об утверждении требований по техническому оформлению проектов планировки территории в Республике Татарстан и условных обозначений, применяемых при подготовке проектов планировки территории в Республике Татарстан». Содержание проекта межевания территории должно соответствовать требованиям ст. 43 Градостроительного кодекса Российской Федерации и

		положениям нормативных правовых актов, определяющих требования к составу и содержанию проектов межевания территории.
14	Требования к формату сдаваемых работ	Информация в текстовой форме представляется в форматах DOC, DOCX, XLS, XLSX. Графические материалы представляются в форме векторной (векторная модель проекта планировки территории должна соответствовать структуре векторной модели утвержденной приказом Министерства строительства, архитектуры и жилищно-коммунального хозяйства Республики Татарстан от 22.02.2024 № 27/о «Об утверждении требований по техническому оформлению проектов планировки территории в Республике Татарстан и условных обозначений, применяемых при подготовке проектов планировки территории в Республике Татарстан») и растровой модели. Информация в растровой модели представляется в форматах TIFF, JPEG или PDF. Информация в векторной модели представляется с расширением *.mid, *.mif, *gpkg. Представляемые пространственные данные должны иметь привязку к МСК-16. Электронные файлы в отношении границ территории проекта межевания и границ образуемых земельных участков в формате XML-схемы interact_entry_boundaries_v02.xsd. Демонстрационные материалы предоставляются в формате JPEG, JPG (с разрешением не менее 300 dpi), PDF. Исполнитель передает Инициатору материалы утвержденной документации по планировке территории на бумажном носителе в 2 (двух) экземплярах и в электронном виде (DVD/CD) в 1 (одном) экземпляре.
15	Требование к степени секретности	При наличии в документации по планировке территории сведений, отнесенных к государственной тайне, документация по планировке территории или ее отдельные разделы подлежат засекречиванию, в соответствии с законодательством Российской Федерации о государственной тайне. Степень секретности определяет Исполнитель в соответствии с Перечнем сведений, составляющих государственную тайну.
16	Требования по передаче авторских и исключительных прав	Требования по передаче авторских и исключительных прав (при наличии). Все физические лица — авторы произведения, творческим трудом которых создана документация по планировке территории, должны передать исключительные права на свою часть проекта Инициатору. Объем передаваемых прав - использовать произведение в соответствии со ст. 1229, 1234 части 4 Гражданского кодекса Российской Федерации в любой форме и любым не противоречащим закону способом, в том числе право на: – воспроизведение произведения; – распространение путем продажи или иного отчуждения его оригинала или экземпляров; – публичный показ; – импорт оригинала или его экземпляров в целях распространения; – прокат оригинала или его экземпляра; – публичное исполнение; – сообщение в эфир;

		– сообщение по кабелю; – публикацию в средствах массовой информации в целом или в части; – перевод или другую переработку произведения, в том числе его корректировку по предложениям и замечаниям, поступившим в ходе общественных обсуждений и при утверждении произведения в качестве муниципального правового акта; – практическую реализацию; доведение до всеобщего сведения таким образом, что любое лицо может получить доступ к нему из любого места и в любое время по собственному выбору (доведение до всеобщего сведения).
17	Сроки выполнения работ	Этап 1. Разработка документации по планировке территории 100 календарных дней. Этап 2. Корректировка документации по планировке территории по итогам согласований и проведения общественных обсуждений (публичных слушаний) (в случае их проведения уполномоченным органом), 14 календарных дней.

Приложение
к техническому заданию

Схема расположения территории

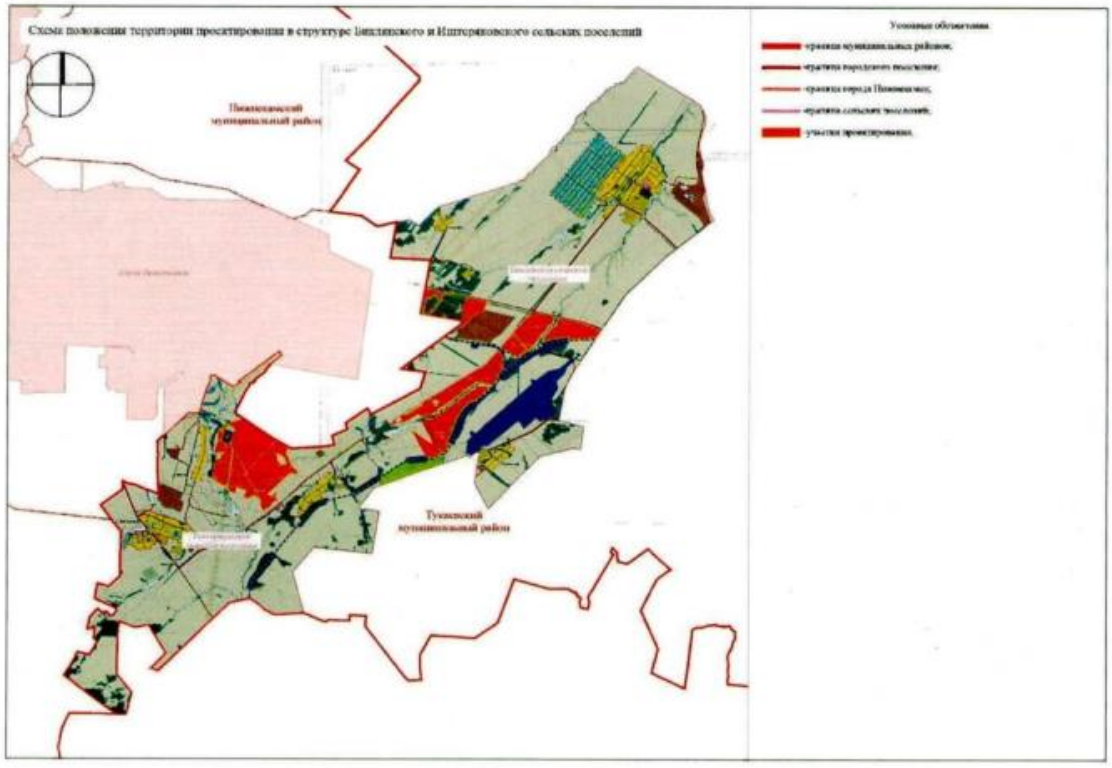

17.3. Технические условия

Водоснабжение и водоотведение

АО «Особая Экономическая Зона
Промышленно-производственного типа
«Алабуга»
423600, Республика Татарстан,
район Елабужский, г. Елабуга, а/я 125
Тел.: (85557) 5-90-05, факс: (85557) 5-90-04
e-mail: post@sezalabuga.ru
www.alabuga.ru
ОКПО 95427882, ОГРН 1061674037259
ИНН 1646019914, КПП 164601001

ТЕХНИЧЕСКИЕ УСЛОВИЯ № 116 **от** 30.05. **2025 г.**
на технологическое присоединение объекта «Индустриальный парк «Этилен-600» (3 этап)» к проектируемым сетям хозяйственно-бытового, питьевого водоснабжения и водоотведения АО «ОЭЗ ППТ «Алабуга»

Адрес: Республика Татарстан, Тукаевский муниципальный район, земельные участки с кадастровыми номерами: 16:39:161201:115, 16:39:161201:335, 16:39:161201:333, 16:39:161201:334, 16:39:161101:24, 16:39:161101:315, 16:39:161101:316, 16:39:161101:317, 16:39:161101:319, 16:39:161101:320, 16:39:000000:6535, 16:39:000000:6536, 16:39:061001:151, 16:39:061001:152, 16:39:061001:153, 16:39:061001:570, 16:39:061001:571, 16:39:061001:572, 16:39:061001:568, 16:39:061001:569.

I. Водоснабжение.

1. Общий расход воды на хозяйственно-питьевые нужды В1 – 1 420 м^3/сут. Забор воды производить из проектируемых резервуаров хозяйственно-питьевого водоснабжения В1.
Общий расход противопожарного водопровода В2 – 3 880 л/с. Забор воды производить из проектируемых резервуаров технического водоснабжения В3.
Подключение системы водоснабжения объекта выполнить в ориентировочных координатах:
Водопровод В1 – МСК16: x= 453301.36; y= 2300748.36
Водопровод В2 – МСК16: x= 453297.20; y= 2300752.26
Отметку верха трубы определить проектом.
В точке подключения предусмотреть строительство водопроводной камеры.
2. При необходимости предусмотреть строительство ПНС.
3. Диаметр проектируемых сетей водоснабжения определить проектом.
4. Проектируемые сети, проходящие под асфальтным покрытием усилить (заключить в футляры).
5. Внутриплощадочные сети водоснабжения выполнить из полиэтиленовых труб ПЭ100 «питьевая» по ГОСТ Р 70628.2-2023.
6. Границы эксплуатационной ответственности устанавливаются в точках подключения объекта к сетям водоснабжения АО «ОЭЗ ППТ «Алабуга».
7. Проектом предусмотреть устройство узла учета воды.
8. В узле учета воды предусмотреть установку:
- приборов коммерческого учета расхода воды;
- оборудование для передачи данных на сервер АСКУР на базе ПО «ЛЭРС-Учет».
9. Проект узла подключения к сетям водоснабжения АО «ОЭЗ ППТ «Алабуга», узла учета воды согласовать с АО «ОЭЗ ППТ «Алабуга» до начала строительно-монтажных работ.
10. Вновь построенные трубопроводы водоснабжения подлежат дезинфекции хлорированием с последующей промывкой до получения двух удовлетворительных контрольных физико-химических и биологических анализов воды в СЭС.
11. До начала строительно-монтажных работ необходимо оформить ордер на производство земляных работ.

12. Подключение и подача воды возможны при выполнении всех пунктов технических условий и заключения договора на водоснабжение с АО «ОЭЗ ППТ «Алабуга».
13. Технические условия действительны в течении 3-х лет со дня выдачи.

II. Канализация хозяйственно - бытовая.

1. Общий объем отводимых хозяйственно-бытовых стоков – 1 420 м^3/сут.

Подключение системы хозяйственно-бытовой канализации выполнить в магистральную сеть К1 в ориентировочных координатах МСК16: x= 452084.7348; y= 2298016.6636

В точке присоединения предусмотреть строительство канализационного колодца.

2. При необходимости предусмотреть строительство КНС.
3. Проектом предусмотреть устройство узла учета отведения хоз-бытовых сточных вод.

Перед точкой подключения предусмотреть установку:

- прибора коммерческого учета расхода стоков с архивацией данных и глубиной архива более 4 лет или вычислителя ВКТ-7-04-111 для сбора и архивации показаний приборов учета сточных вод;
- оборудование для передачи данных на сервер АСКУР на базе ПО «ЛЭРС-Учет».

4. Организовать связь и выполнить подключение к серверу АСКУР:

4.1. Приоритетный вариант. Предусмотреть связь от приборов учета до локальной вычислительной сети (ЛВС) ЛКДС АО «ОЭЗ ППТ «Алабуга» по интерфейсу Ethernet. Организовать связь по выделенной виртуальной сети до сервера АСКУР. Для преобразования интерфейсов RS232/ES485 в Ethernet использовать преобразователи Moxa NPort или их полный аналог.

4.2. При отсутствии возможности организации выделенной связи, передачу информации от приборов учета до сервера АСКУР, реализовать с использованием беспроводного канала связи GSM CSD. Для передачи данных использовать «Контроллер ЛЭРС GSM LitePRO» или аналогичное оборудование совместимое с ПО «ЛЭРС-Учет».

5. Диаметр проектируемых сетей хозяйственно-бытовой канализации определить проектом.
6. Проектируемые сети, проходящие под асфальтным покрытием усилить (заключить в футляры)
7. Внутриплощадочные сети хозяйственно-бытовой канализации определить проектом.
8. При необходимости предусмотреть локальные очистные сооружения для очистки сточных вод до нормативов, указанных в приложении №5 Постановления Правительства РФ от 29.07.2013 г. №644 «Об утверждении правил холодного водоснабжения и водоотведения и внесения изменений в некоторые акты Правительства РФ».
9. Температура хозяйственно-бытовых стоков не должна превышать 40°С.
10. До начала строительно-монтажных работ необходимо оформить ордер на производство земляных работ.
11. Подключение и водоотведение хозяйственно-бытовых сточных вод возможны при выполнении всех пунктов технических условий и заключения договора на водоотведение хозяйственно-бытовых сточных вод с АО «ОЭЗ ППТ «Алабуга».
12. Технические условия действительны в течении 3-х лет со дня выдачи.

Руководитель проекта  И.В. Колчин

Электроснабжение

алабуга
ОСОБАЯ ЭКОНОМИЧЕСКАЯ ЗОНА

АО «Особая Экономическая Зона
Промышленно-производственного типа
«Алабуга»
423600, Республика Татарстан,
район Елабужский, г. Елабуга, а/я 125
Тел.: (85557) 5-90-05, факс: (85557) 5-90-04
e-mail: post@sezalabuga.ru
www.alabuga.ru
ОКПО 95427882, ОГРН 1061674037259
ИНН 1646019914, КПП 164601001

ПРЕДВАРИТЕЛЬНЫЕ ТЕХНИЧЕСКИЕ УСЛОВИЯ
№ 114 от 30.05. 2025 г.

на технологическое присоединение объекта «Индустриальный парк «Этилен-600» (3 этап)» к проектируемым электрическим сетям АО «ОЭЗ ППТ «Алабуга»

1. Планируемая к присоединению суммарная мощность: 23 МВт.
2. Объект электроснабжения: «Индустриальный парк «Этилен-600» (3 этап)»
3. Планируемое место расположения объекта: Республика Татарстан, Тукаевский муниципальный район, земельные участки с кадастровыми номерами: 16:39:161201:115, 16:39:161201:335, 16:39:161201:333, 16:39:161201:334, 16:39:161101:24, 16:39:161101:315, 16:39:161101:316, 16:39: 1611 0 1 :317, 16:39: 161101 :319, 16:39: 161101 :320, 16:39:000000:6535, 16:39:000000:6536.
4. Согласно выделенных мощностей схемы внешнего электроснабжения (СВЭ) индустриального парка «Этилен-600» точку технического присоединения принять (ориентировочные координаты ГПП 11 0 кВ Кевлар МСК16:
x= 451736.5889, y= 2300264.4020):
   – основное питание: 1 СШ РУСН 10 кВ ГПП 110 кВ Кевлар индустриального парка «Этилен-600».
   – резервное питание: 2 СШ РУСН 10 кВ ГПП 110 кВ Кевлар индустриального парка «Этилен-600».
5. Проектируемая схема электроснабжения в отношении обеспечения надежности электроснабжения должна соответствовать требованиям ПУЭ, предъявляемым к электроприемникам.
6. Границу раздела по балансовой принадлежности после заключения договора технологического присоединения планируется установить:
- ГПП 110 кВ Кевлар РУСН 10 кВ по контактному соединению кабельных линий
7. Планируемую границу раздела для проектирования принять:

- ГПП 110 кВ Кевлар РУСН 10 кВ по контактному соединению кабельных линий.

8. Уровень напряжения: 10 кВ.

9. Категорию надежности электроснабжения принять: I.

10. Для электроснабжения объекта необходимо:

10.1. Разработать и согласовать с Управлением эксплуатации АО «ОЭЗ ППТ «Алабуга» проектную документацию внешнего электроснабжения (от границы раздела балансовой принадлежности до вводного устройства). Проектом предусмотреть: подготовку объектов электроэнергетики (аппараты, агрегаты, механизмы, устройства и иное оборудование (или их комплекс), для осуществления фактической подачи (приема) напряжения и мощности;

10.2. Техническое задание на проектирование, выдаваемое заявителем специализированным проектным организациям, согласовать до начала проектирования с Управлением эксплуатации АО «ОЭЗ ППТ «Алабуга».

10.3. Проектирование сетей электроснабжения должно выполняться специализированной проектной организацией, имеющей лицензию на соответствующий вид деятельности, в соответствии с ПУЭ, ПТЭ, ППБ, Правилами по охране труда при эксплуатации электроустановок, нормами проектирования с учетом категории надежности электроснабжения.

10.4. Проект должен пройти процедуру согласования в установленном порядке, в том числе с Управлением эксплуатации АО «ОЭЗ ППТ «Алабуга».

11. Выполнить строительство кабельной линии от границы раздела балансовой принадлежности до энергопринимающих устройств заявителя.

12. В зависимости от потребителей и протяженности линии, питающей объект, по согласованию с Управлением эксплуатации АО «ОЭЗ ППТ «Алабуга», предусмотреть монтаж БСК для поддержания tg φ в диапазоне 0,23-0,425.

13. Мероприятия, обеспечивающие соблюдение требований ГОСТ 32144-2013, при наличии электроприемников, влияющих на качественные показатели электроэнергии. Список приемников представить в Управление эксплуатации АО «ОЭЗ ППТ «Алабуга».

14. Организацию строительства, включая предложения по выделению очередей и пусковых комплексов и определение сроков проведения строительно-монтажных, пусконаладочных работ и испытаний - за счет средств заявителя.

15. Рекомендуем использование оборудования, производимого энергетическим кластером Республики Татарстан, и оборудования, соответствующего технической политике АО «ОЭЗ ППТ «Алабуга».

16. При установке автономных источников питания для энергопринимающих устройств:

16.1. Разработать схему присоединения автономных источников питания к электросетевому хозяйству Заявителя.

16.2. Согласовать схему присоединения автономных источников питания с Сетевой организацией.

16.3. Предусмотреть технические мероприятия, исключающие параллельную работу основного и автономного источника питания, и исключающие подачу обратного напряжения от автономного источника питания на основной источник питания.
17. Выполнить проектный расчет уставок РЗА проектируемого оборудования.
18. Для сбора, архивирования и передачи информации от микропроцессорных устройств РЗА предусмотреть установку программно-технического комплекса системы мониторинга РЗА. Тип устройства определить проектом.
19. МПУ РЗА должны поддерживать протокол передачи данных МЭК 61850-8-1.
20. Предусмотреть интеграцию в систему АСУ ТП, АРМ центральной диспетчерской Индустриального парка «Этилен-600».
21. Настоящие технические требования действительны в течение 3 лет, после чего требуют пересмотра или продления.
22. При изменении планируемой к присоединению суммарной мощности, категории надежности электроснабжения объекта, уровня напряжения и других исходных данных - точка присоединения и технические требования на проектирование могут быть изменены АО «ОЭЗ ППТ «Алабуга».

Руководитель проекта  И.В. Колчин

алабуга
ОСОБАЯ ЭКОНОМИЧЕСКАЯ ЗОНА

АО «Особая Экономическая Зона Промышленно-производственного типа «Алабуга»
423600, Республика Татарстан, район Елабужский, г. Елабуга, а/я 125
Тел.: (85557) 5-90-05, факс: (85557) 5-90-04
e-mail: post@sezalabuga.ru
www.alabuga.ru
ОКПО 95427882, ОГРН 1061674037259
ИНН 1646019914, КПП 164601001

ПРЕДВАРИТЕЛЬНЫЕ ТЕХНИЧЕСКИЕ УСЛОВИЯ

№ 115 от 30.05. 2025 г.

на технологическое присоединение объекта «Индустриальный парк «Этилен-600» (3 этап)» к проектируемым электрическим сетям АО «ОЭЗ ППТ «Алабуга»

1. Планируемая к присоединению суммарная мощность: 25 МВт.
2. Объект электроснабжения: «Индустриальный парк «Этилен-600» (3 этап)»
3. Планируемое место расположения объекта: Республика Татарстан, Тукаевский муниципальный район, земельные участки с кадастровыми номерами: 16:39:061001:151, 16:39:061001:152, 16:39:061001:153, 16:39:061001 :570, 16:39:061001 :571, 16:39:061001 :572, 16:39:061001 :568, 16:39:061001 :569.
Нижнекамский муниципальный район, земельные участки с кадастровыми номерами: 16:30:011402:77, 16:53:030103:23.
4. Согласно выделенных мощностей схемы внешнего электроснабжения (СВЭ) индустриального парка «Этилен-600» точку технического присоединения принять (ориентировочные координаты ГПП 11 0 кВ Технора МСК16: x=450162.7020, y= 2297014.2729):
   – основное питание: 1 СШ РУСН 10 кВ ГПП 110 кВ Технора индустриального парка «Этилен-600».
   – резервное питание: 2 СШ РУСН 10 кВ ГПП 110 кВ Технора индустриального парка «Этилен-600».
5. Проектируемая схема электроснабжения в отношении обеспечения надежности электроснабжения должна соответствовать требованиям ПУЭ, предъявляемым к электроприемникам.
6. Границу раздела по балансовой принадлежности после заключения договора технологического присоединения планируется установить:
- ГПП 110 кВ Технора РУСН 10 кВ по контактному соединению кабельных линий
7. Планируемую границу раздела для проектирования принять:

- ГПП 110 кВ Технора РУСН 10 кВ по контактному соединению кабельных линий.

8. Уровень напряжения: 10 кВ.

9. Категорию надежности электроснабжения принять: I.

10. Для электроснабжения объекта необходимо:

10.1. Разработать и согласовать с Управлением эксплуатации АО «ОЭЗ ППТ «Алабуга» проектную документацию внешнего электроснабжения (от границы раздела балансовой принадлежности до вводного устройства). Проектом предусмотреть: подготовку объектов электроэнергетики (аппараты, агрегаты, механизмы, устройства и иное оборудование (или их комплекс), для осуществления фактической подачи (приема) напряжения и мощности;

10.2. Техническое задание на проектирование, выдаваемое заявителем специализированным проектным организациям, согласовать до начала проектирования с Управлением эксплуатации АО «ОЭЗ ППТ «Алабуга».

10.3. Проектирование сетей электроснабжения должно выполняться специализированной проектной организацией, имеющей лицензию на соответствующий вид деятельности, в соответствии с ПУЭ, ПТЭ, ППБ, Правилами по охране труда при эксплуатации электроустановок, нормами проектирования с учетом категории надежности электроснабжения.

10.4. Проект должен пройти процедуру согласования в установленном порядке, в том числе с Управлением эксплуатации АО «ОЭЗ ППТ «Алабуга».

11. Выполнить строительство кабельной линии от границы раздела балансовой принадлежности до энергопринимающих устройств заявителя.

12. В зависимости от потребителей и протяженности линии, питающей объект, по согласованию с Управлением эксплуатации АО «ОЭЗ ППТ «Алабуга», предусмотреть монтаж БСК для поддержания tg φ в диапазоне 0,23-0,425.

13. Мероприятия, обеспечивающие соблюдение требований ГОСТ 32144-2013, при наличии электроприемников, влияющих на качественные показатели электроэнергии. Список приемников представить в Управление эксплуатации АО «ОЭЗ ППТ «Алабуга».

14. Организацию строительства, включая предложения по выделению очередей и пусковых комплексов и определение сроков проведения строительно-монтажных, пусконаладочных работ и испытаний - за счет средств заявителя.

15. Рекомендуем использование оборудования, производимого энергетическим кластером Республики Татарстан, и оборудования, соответствующего технической политике АО «ОЭЗ ППТ «Алабуга».

16. При установке автономных источников питания для энергопринимающих устройств:

16.1. Разработать схему присоединения автономных источников питания к электросетевому хозяйству Заявителя.

16.2. Согласовать схему присоединения автономных источников питания с Сетевой организацией.

16.3. Предусмотреть технические мероприятия, исключающие параллельную работу основного и автономного источника питания, и исключающие подачу обратного напряжения от автономного источника питания на основной источник питания.
17. Выполнить проектный расчет уставок РЗА проектируемого оборудования.
18. Для сбора, архивирования и передачи информации от микропроцессорных устройств РЗА предусмотреть установку программно-технического комплекса системы мониторинга РЗА. Тип устройства определить проектом.
19. МПУ РЗА должны поддерживать протокол передачи данных МЭК 61850-8-1.
20. Предусмотреть интеграцию в систему АСУ ТП, АРМ центральной диспетчерской Индустриального парка «Этилен-600».
21. Настоящие технические требования действительны в течение 3 лет, после чего требуют пересмотра или продления.
22. При изменении планируемой к присоединению суммарной мощности, категории надежности электроснабжения объекта, уровня напряжения и других исходных данных - точка присоединения и технические требования на проектирование могут быть изменены АО «ОЭЗ ППТ «Алабуга».

Руководитель проекта  И.В. Колчин

Рег. № 01/17/1999/23

УТВЕРЖДАЮ
Руководитель направления технических условий и согласований Волга Управления технических условий и согласований проектов на инженерных сетях Центра технического учета Департамента технического учета Корпоративного центра ПАО «Ростелеком»

Фёклина Л.Л.

ТЕХНИЧЕСКИЕ УСЛОВИЯ № 01/17/1999/23

на предоставление комплекса услуг связи (технологическое присоединение) объекту: «Логистический комплекс им. Дэна Сяопина», кадастровый номер земельного участка 16:39:161201:114, расположенный по адресу: Республика Татарстан, Тукаевский муниципальный район, Биклянское сельское поселение

1. Наименование организации, которой выдаются ТУ	АО «Особая Экономическая Зона Промышленно-производственного типа «Алабуга»
2. Основание выдачи ТУ	Заявление на выдачу технических условий исх. № 53-09/576 от 30.01.2023 (вх. №0612/03/435/23 от 30.01.2023)
3. Адрес и наименование объекта	«Логистический комплекс им. Дэна Сяопина», кадастровый номер земельного участка 16:39:161201:114, расположенный по адресу: Республика Татарстан, Тукаевский муниципальный район, Биклянское сельское поселение
4. Местоположение точки присоединения	ПСЭ – 77/22 (г. Набережные Челны, ул. Магистральная, 1)
5. Подключение объекта к сети ПАО «Ростелеком»	1. Подключение объекта предусмотреть по технологии FTTB по топологии «звезда». 2. От ближайшего существующего кабельного колодца предусмотреть строительство кабельной канализации до объекта. Количество каналов определить проектом. 3. При необходимости произвести докладу канала кабельной канализации по трассе следования. Определить проектом. 4. Предусмотреть строительство внутриплощадочной кабельной канализации на объекте с организацией кабельных вводов во все здания. 5. От ПСЭ – 77/22 (ул. Магистральная, 1) по существующей и проектируемой кабельной канализации проложить волоконно-оптический кабель расчетной емкости до проектируемого оборудования FTTB на объекте. 6. Для размещения проектируемого оборудования FTTB на объекте использовать шкафы повышенной защищенности от механических воздействий, оборудованных сейфовыми замками и вентиляционными отверстиями. 7. Точное место установки оборудования FTTB определить

	на этапе проектирования при согласовании с ПАО «Ростелеком». Предоставляемое для размещения оборудования место, должно соответствовать следующим требованиям: – площадь не менее 1 кв. м, из расчета на единицу размещаемого оборудования телекоммуникационного центра; – расположение на технических этажах или первом этаже, но на площадях, не подлежащих продаже вместе с коммерческими и другими помещениями; – со свободным доступом для представителей Оператора; – наличие шины заземления, соединённой с общим контуром здания; – обеспечение в месте установки оборудования устройства мультисервисного доступа по технологии FTTB наличия напряжения ~220В 50 Гц, мощностью согласно проектного решения; – для организации функционирования в здании сетей и систем связи собственнику (застройщику) необходимо внести в проектную документацию в части электроснабжения здания точку присоединения к электрическим сетям данного здания однофазным электропитанием ~220В 50 Гц, мощностью, рассчитанной по формуле Р=количество офисных помещений х0,02кВт/24. Собственник (застройщик) передает согласованный с Электросетевой организацией экземпляр проекта в Сервисный центр г. Набережные Челны филиал в Республике Татарстан ПАО «Ростелеком»; – собственник выдает разрешение на подключение с указанием точек подключения к сети электроснабжения шкафов с оконечным оборудованием устройства мультисервисного доступа по технологии FTTB (шкаф настенный 19) от ВРУ здания после узла учета с выделенной мощностью (Р=количество офисных помещений х0,02/24). 8. Для организации сети передачи данных необходимо в проектируемых шкафах здания установить управляемые коммутаторы 2-го уровня с комбинированными (входными) портами – 1000Base-T/SFP и с портами 10/100/1000Base-T. Количество коммутаторов определяется конкретной моделью и числом подключаемых клиентов. 9. Распределительную сеть проектируемого здания выполнить путём установки на каждом этаже зданий в каждом слаботочном стояке этажных абонентских патч-панелей (этажных распределительных устройств). Проложить кабели типа «витая пара» категории не ниже 5е (UTP-Cat5e/Cat6) от патч-панелей, размещаемых в шкафах, до этажных абонентских патч-панелей по проектируемым/существующим закладным элементам здания. 10. Все подключаемые помещения должны быть оборудованы закладными устройствами с маркировкой для скрытой проводки в каждое помещение с целью сокращения случаев несанкционированного доступа к сооружениям связи. 11. Предусмотреть прокладку не менее 2-х ПВХ труб диаметром 50мм в слаботочных отсеках этажных шкафов от цокольного до технического этажа строящегося объекта (объектов) (для прокладки кабелей распределительной и абонентской проводки в зданиях выше 1 этажа). При проектировании нескольких слаботочных ниш предусмотреть

	прокладку не менее 2-х ПВХ труб диаметром 50мм в каждой нише для обеспечения возможности подключения 100% помещений.
6. Интернет	Предоставление абонентам услуги широкополосного доступа в сеть Интернет обеспечивается ПАО «Ростелеком» в сети доступа по технологии FTTB.
7. Телефонизация	Строительство сети передачи данных позволяет предоставить в проектируемое здание наложенные услуги IP-телефонии путем установки абонентского роутера/маршрутизатора с портами FXS.
8. Радиофикация	1. Предоставление абонентам услуги радиофикации обеспечивается ПАО «Ростелеком» в сети доступа по технологии FTTB, строительство домовой распределительной сети на основе симметричных экранированных соединительных кабелей, с проектированием в помещениях радиоточек и организацией узла приема и распределения 3-х обязательных программ проводного вещания (УПРППВ), для чего необходимо: – установить конвертеры сигналов радиотрансляции IP/СПВ и управляемый коммутатор 2-го уровня с комбинированным входным портом – 1000Base-T/SFP и с выходными портами 10/100/1000Base-T, количество которых определить исходя из количества подключаемых конвертеров сигналов радиотрансляции IP/СПВ; – в качестве конвертеров IP/СПВ должны применяться конвертеры, которые имеют входной цифровой электрический интерфейс 10/100/1000Base-T для подключения к свободному порту коммутатора, и выходной аналоговый разъем для подключения симметричных экранированных соединительных кабелей к домовой сети проводного вещания; – организовать канал связи для подачи сигналов радиовещания до объекта; – предусмотреть установку и бесперебойное энергоснабжение каналообразующего оборудования ПАО «Ростелеком» и оконечного оборудования радиофикации в телекоммуникационном шкафу; – предусмотреть энергоснабжение оборудования в телекоммуникационном шкафу (АС 220В) и организацию контура заземления сопротивлением не более 4 Ом, с установкой в отведенном месте ВРЩ с многотарифным счетчиком для учета потребляемой мощности комплекса оборудования радиофикации на объекте; – произвести проектирование и строительство распределительной сети радиофикации на объекте с нижней разводкой на основе симметричных экранированных соединительных кабелей с установкой поэтажных распределительных коробок и абонентских розеток и выводом кабелей распределительной сети к точке присоединения к оборудованию УПРППВ. 2. Для размещения телекоммуникационного шкафа с оборудованием УПРППВ (коммутатор доступа, конвертер IP/СПВ, оптический кросс, ИБП) предоставить место в проектируемом объекте, отвечающее следующим требованиям: – площадь не менее 1-2 кв.м., из расчета на единицу размещаемого оборудования;

	– расположение на цокольных этажах или первом этаже, но на площадях, не подлежащих продаже вместе с коммерческими и другими помещениями, предпочтительно в месте установки оборудования FTTB; – со свободным доступом для представителей ПАО «Ростелеком». 3. Количество металлических шкафов, конвертеров и их тип определить на стадии проектирования по согласованию с ПАО «Ростелеком».
9. Оповещение	Для организации сети оповещения необходимо выполнить следующее: 1. В проектируемом здании установить оборудование объектовой системы оповещения (ОСО), а также оборудование для сопряжения ОСО здания с региональной системой оповещения населения Биклянское сельское поселение о чрезвычайных ситуациях. 2. Заказчику необходимо запрашивать ТУ на установку оборудования ОСО и оборудования для сопряжения ОСО здания с региональной системой оповещения населения Биклянское сельское поселение о чрезвычайных ситуациях в Департаменте по делам гражданской обороны, чрезвычайным ситуациям и пожарной безопасности города Набережные Челны. 3. Организовать канал связи между оборудованием объектовой системы оповещения (ОСО) каждого проектируемого здания и автоматизированным пультом управления региональной системы оповещения (АПУ РСО) Биклянское сельское поселение. Канал должен обеспечивать передачу различных типов данных: командная, текстовая и речевая информация (разделение типов информации должно обеспечиваться механизмом присвоения меток протокола MPLS). 4. По факту сдачи системы сети передачи данных в эксплуатацию необходимо заключить договор на организацию и предоставление канала связи от оборудования ОСО проектируемого здания до АПУ РСО. 5. От оборудования ОСО проектируемого здания проложить кабель типа «витая пара» категории не ниже 5е (UTP-Cat5e/Cat6) к управляемому коммутатору, устанавливаемому согласно п. 9. 1 настоящих ТУ. 6. Для организации домовой сети оповещения необходимо выполнить следующее: – предусмотреть установку комплекса активного звукового усилительного оборудования здания; – произвести подключение активного звукового усилительного оборудования к оборудованию ОСО здания; – тип звукового усилительного оборудования и количество активных входов согласовать с ПАО «Ростелеком» на стадии проектирования.
10. Проектирование	1. Разработать проект на предоставление комплекса услуг связи проектируемому объекту. 2. Проектной документацией предусмотреть: – строительство кабельной канализации; – для проектируемых смотровых устройств кабельной канализации - нижние крышки усиленного типа с

	запирающим устройством; – прокладку ВОК в существующей и проектируемой кабельной канализации; – обеспечить наличие технологических коммуникаций; – использование только сертифицированного не поддерживающего горение ВОК; – емкость ВОК определить проектным решением. 3. В проектах предусмотреть специальные меры по сохранности оборудования. Активное оборудование устанавливать в ящиках повышенной защищенности от механических воздействий, оборудованных сейфовыми замками и вентиляционными отверстиями. 4. Активное оборудование подключать от распределительного щита, устанавливаемого в специально выделенном помещении, по отдельным кабельным линиям, с установкой автоматов защиты в распределительном щите и в проектируемых металлических шкафах. 5. Номинальный ток защитных автоматов необходимо определять исходя из значений потребляемых электрических мощностей. 6. Электропитание VoIP-шлюзов, коммутаторов, конвертеров IP/СПВ организовать по первой категории надежности с использованием источника бесперебойного питания, обеспечивающего непрерывную работу активного оборудования от сети переменного напряжения 220В в течение 4-х часов. 7. Марки и модели активного оборудования необходимо согласовать на этапе проектирования с ПАО «Ростелеком». 8. Нумерацию ВОК запросить в Направлении паспортизации УПОС ЦТУ Корпоративного центра ПАО «Ростелеком»: Савочкина Татьяна Анатольевна (t.savochkina@volga.rt.ru), Среднев Сергей Валерьевич (s.srednev@volga.rt.ru). 9. Проектную документацию представить на согласование в Центр технического учета Департамент технического учета Корпоративного центра ПАО «Ростелеком» телефон 8(843) 239-55-40 Руководитель направления технических условий и согласований Фёклина Любовь Львовна.
11. Порядок выполнения работ и заключения договоров.	1. Оформить разрешительные документы и согласования, а при необходимости и договорные отношения с собственниками земельных участков и иных объектов для строительства ВОЛС по выбранной трассе. 2. В соответствии с техническими условиями разработать проект силами проектной (подрядной) организации. 3. Для получения разрешения на производство работ в соответствии с согласованным проектом оформить допуск в установленном в Сервисном центре г. Набережные Челны филиала в Республике Татарстан ПАО «Ростелеком» порядке. 4. Участие ПАО «Ростелеком» в проектировании и строительстве телекоммуникационных сетей связи для объекта: «Логистический комплекс им. Дэна Сяопина», кадастровый номер земельного участка 16:39:161201:114, расположенный по адресу: Республика Татарстан, Тукаевский муниципальный район, Биклянское сельское поселение может быть определено при заключении специального договора о сотрудничестве между

	компаниями.
12. Требования к выполнению проектных и строительно-монтажных работ.	1. Проект по строительству сетей выполнить в соответствии с требованиями: – РД 45.120-2000 «Нормы технологического проектирования. Городские и сельские телефонные сети», – ГОСТ Р 21.703-2020 «Система проектной документации для строительства. Правила выполнения рабочей документации проводных средств связи», – СП 133.13330.2012 «Сети проводного радиовещания и оповещения в зданиях и сооружениях. Нормы проектирования», – СП 134.13330.2012 «Системы электросвязи зданий и сооружений. Основные положения проектирования», – ГОСТ Р 53246-2008 «Информационные технологии. Системы кабельные структурированные. Проектирование основных узлов системы. Общие требования». 2. Проект строительства кабельной канализации должен быть выполнен в соответствии с ГОСТ Р 21.703-2020 и содержать следующее: – общие данные; – ситуационный план, выполненный в масштабе 1: 2000; – план трассы кабельной канализации, выполненный в масштабе 1: 500; – продольный профиль; – спецификация оборудования изделий и материалов. 3. Проект прокладки волоконно-оптических линий связи сети FTTB должен быть выполнен в соответствии с ГОСТ Р 21.703-2020 и содержать следующее: – общие данные. – ситуационный план, выполненный в масштабе 1: 2000. – план трассы кабельной линии, выполненный в масштабе 1: 500. – схемы разварки муфт и кроссов. – схемы размещения оборудования и устройств в шкафах. – план расположения сети связи в здании. – план расположения оборудования в помещениях телекоммуникационных, выполненный в масштабе 1:50. – схема электропитания активного оборудования. – спецификация оборудования изделий и материалов. 4. Проектная документация должна состоять из отдельно выпущенных проектов на прокладку ВОЛС и строительство ДРС. 5. Проектные и строительно-монтажные работы должны производиться организациями, имеющих аккредитацию в саморегулируемой организации (СРО) с правом осуществления данных работ в соответствии с законодательством РФ. 6. Обеспечение технического надзора за строительством кабельной канализации и прокладкой кабеля связи. 7. В кабельных колодцах произвести герметизацию кабельных каналов, маркировку проложенного ВОК полимерными бирками или бирками КМП (пластмассового маркировочного комплекта) с указанием: марки кабеля, номера (направления) кабеля, даты прокладки и владельца. Маркировка кабеля бирками осуществляется по всей трассе прокладки: в кабельной шахте, в пришахтном кабельном колодце, в смотровых

	устройствах и на опорах. 8. После окончания строительных работ подготовить объект строительства к сдаче с участием представителей Сервисного центра г. Набережные Челны филиал в Республике Татарстан ПАО «Ростелеком» с предоставлением исполнительной документации. Состав исполнительной документации уточнить на портале ПАО «Ростелеком» по ссылке: https://zakupki.rostelecom.ru/info_docs/tz/documents/. 9. Исполнительную документацию (1экз. на бумажном носителе + 1экз. в электронном виде), подписанную лицом, осуществляющим технический надзор, предоставить в Сервисный центр г. Набережные Челны филиал в Республике Татарстан ПАО «Ростелеком»: г. Набережные Челны, б-р им. Х. Ямашева, 4, телефон 8(8552) 44-04-04. Директор Сервисного центра Гафуров Марат Марселевич.
13. Требования к проектируемому строительному объекту.	В случае попадания в пятно застройки существующих линий и сооружений связи ПАО «Ростелеком», до начала производства работ на объекте, предусмотреть вынос/защиту ЛКСС с перекладкой и переключением всех кабелей за счет средств Заказчика по отдельным ТУ ПАО «Ростелеком».
14. Срок действия настоящих технических условий	**Срок действия ТУ – 3 года.**

Сиднева Наталья Юрьевна
(843)239-55-85
Natalia.Sidneva@volga.rt.ru

Газоснабжение

Общество с ограниченной ответственностью
«Газпром трансгаз Казань»
(ООО «Газпром трансгаз Казань»)

ул. Аделя Кутуя, д. 41, Казань,
Республика Татарстан, Российская Федерация, 420073
тел.: +7 (843) 288-22-30, факс: +7 (843) 288-22-34
e-mail: info@tattg.gazprom.ru, www.kazan-tr.gazprom.ru
ОКПО 00154364, ОГРН 1021603624921, ИНН 1600000036, КПП 166001001

ДОКУМЕНТ ПОДПИСАН
ЭЛЕКТРОННОЙ ПОДПИСЬЮ
Сертификат: 02358D720077B1F8A34F60D6A86A36D18C
Владелец: Саляхов Рамис Харисович
Действителен с 21.05.2024 по 21.05.2025

Гадел Кутуй ур., 41 йорт, Казан,
Татарстан Республикасы, Россия Федерациясе, 420073
тел.: +7 (843) 288-22-30, факс: +7 (843) 288-22-34
e-mail: info@tattg.gazprom.ru, www.kazan-tr.gazprom.ru
ОКПО 00154364, ОГРН 1021603624921, ИНН 1600000036, КПП 166001001

_____ № _____

на № _____ от _____

Директору
ООО «КонТраст»

Р. В. Ибрагимову

О предоставлении технических требований

Уважаемый Рамиль Василович!

В ответ на Ваше обращение от 23.05.2024 № 616/24 сообщаем, что имеется техническая возможность газоснабжения природным газом двух котельных, входящих в Проект планировки и межевания территории индустриального парка «Этилен 600» на территории Биклянского и Иштеряковского сельских поселений Тукаевского муниципального района Республики Татарстан на земельных участках с кадастровыми номерами 16:39:161201:115; 16:39:161201:335; 16:39:161201:333; 16:39:161201:334; 16:39:161101:24; 16:39:161101:315; 16:39:161101:316; 16:39:161101:317; 16:39:161101:319; 16:39:161101:320; 16:39:000000:6535; 16:39:000000:6536; 16:39:061001:151; 16:39:061001:152; 16:39:061001:153; 16:39:061001:570; 16:39:061001:571; 16:39:061001:572; 16:39:061001:568; 16:39:061001:569:

1. Котельная № 1 в объеме 343,56 м3/час от газопровода высокого давления I категории диаметром 114мм (Рпроек. ≤1,2 МПа). Ориентировочная протяженность до границы земельного участка с кадастровым номером 16:39:061001:153 составляет 850 метров. Подача газа предусматривается от ГРС Нижнекамск-2.
2. Котельная № 2 в объеме 687,12 м3/час от газопровода высокого давления 2 категории диаметром 159мм (Рпроек. ≤0,6 МПа). Ориентировочная протяженность до границы земельного участка с кадастровым номером 16:39:161101:319 составляет 5000 метров. Подача газа предусматривается от ГРС-Бегишево.

Для подключения объектов капитального строительства к сети газораспределения заявителю необходимо направить заявку о заключении договора по типовой форме с указанием сведений и приложением документов, предусмотренных Правилами подключения (технологического присоединения) газоиспользующего оборудования и объектов капитального строительства к сетям газораспределения, утвержденными постановлением Правительства РФ от 13.09.2021 № 1547.

Врио заместителя генерального директора по производству ООО «Газпром трансгаз Казань» **Р. Х. Саляхов**

А. А. Алексеев
22-656 (614)

Примыкания к автодорогам

ГОСУДАРСТВЕННОЕ
БЮДЖЕТНОЕ УЧРЕЖДЕНИЕ
«БЕЗОПАСНОСТЬ
ДОРОЖНОГО ДВИЖЕНИЯ»
Оренбургский тракт, д. 5, г. Казань, 420059

«ЮЛ ХӘРӘКӘТЕ
ИМИНЛЕГЕ»
ДӘҮЛӘТ
БЮДЖЕТ УЧРЕЖДЕНИЕСЕ
Оренбург тракты, 5 йорт, Казан шәһәре, 420059

Телефон: (843) 533-37-78, факс: (843) 533-37-98, e-mail: gbubdd@tatar.ru, сайт: http://gbubdd.tatarstan.ru

14.06.2024 № 3433-исх
на № 6393 от 21.05.2024

Директору ООО «КонТраст»
Ибрагимову Р.В.

E-mail:info@contrust.bz

О согласовании

Уважаемый Рамиль Василович!

Ваше заявление о выдаче технических условий на проектирование примыканий от индустриального парка «Этилен 600» в пределах полос отвода и придорожных полос автомобильных дорог общего пользования регионального значения Республики Татарстан «Набережные Челны - Нижнекамск» - Иштеряково» и «Набережные Челны - Заинск - Альметьевск» - Нижнекамск», рассмотрено.

Согласно заключению Государственного казенного учреждения «Главное управление содержания и развития дорожно – транспортного комплекса Татарстана при Министерстве транспорта и дорожного хозяйства Республики Татарстан» (ГКУ «Главтатдортранс»), места под примыкания на автодороге «Набережные Челны - Нижнекамск» - Иштеряково» согласованы, кроме места на 4 км + 400м (слева) автодороги «Набережные Челны - Заинск - Альметьевск» - Нижнекамск». Данное место не соответствует ГОСТ Р 58653-2019 «Дороги автомобильные общего пользования. Пересечения и примыкания. Технические требования», п.4.5.1 Пересечения и примыкания на дорогах вне пределов населенных пунктов для дорог II категории следует предусматривать не чаще чем через 5 км.

Для оптимального решения данного вопроса Вам необходимо обратиться с рабочей документацией в ГКУ «Главтатдортранс», телефон (843) 221-84-00.

Первый заместитель директора А.А. Адыев

ДОКУМЕНТ ПОДПИСАН
ЭЛЕКТРОННОЙ ПОДПИСЬЮ
СВЕДЕНИЯ О СЕРТИФИКАТЕ ЭП
Сертификат: 00C924BFBCBB9B609A642AFDF225136EA9
Владелец: Адыев Анас Анварович
Действителен с 11.04.2023 по 04.07.2024

ЭЛЕКТРОННЫЙ ТАТАРСТАН

17.4. Иные исходные данные

ИСПОЛНИТЕЛЬНЫЙ КОМИТЕТ
ТУКАЕВСКОГО
МУНИЦИПАЛЬНОГО РАЙОНА
РЕСПУБЛИКИ ТАТАРСТАН

ТАТАРСТАН РЕСПУБЛИКАСЫ
ТУКАЙ
МУНИЦИПАЛЬ РАЙОНЫ
БАШКАРМА КОМИТЕТЫ

пр. М. Джалиля, 46, г. Набережные Челны, 423800

М. Җәлил пр., 46, Яр Чаллы шәһәре, 423800

Телефон/факс (8552) 70-00-76, tukay.ispolkom@tatar.ru

26.04.2024 № 2069/исх-ик
На № 6299 от 23.04.2024

Директору
ООО «КонТраст»
Р.В. Ибрагимову

Уважаемый Рамиль Василович!

В ответ на Ваш запрос сообщаем об отсутствии в границах разработки проекта планировки территории и проекта межевания территории индустриального парка «Этилен 600» на территории Тукаевского муниципального района:

- особо охраняемых природных территорий местного значения и их охранных зон;
- источников питьевого водоснабжения;
- зон санитарной охраны источников водоснабжения;
- мест складирования твердых коммунальных отходов (свалки и полигоны);
- кладбищ;
- санитарно-защитных зон производственных и иных объектов;
- охранных зон инженерных объектов и сетей;

Объект расположен в границах приаэродромной территории АО «АЭРОПОРТ БЕГИШЕВО».

И.о. Руководителя

ДОКУМЕНТ ПОДПИСАН ЭЛЕКТРОННОЙ ПОДПИСЬЮ
СВЕДЕНИЯ О СЕРТИФИКАТЕ ЭП
Сертификат: 2511F92E37A595365833BE37E62CF269
Владелец: Галимова Гульнара Азгатовна
Действителен с 13.03.2024 до 06.06.2025

Г.А. Галимова

Исп.: Шигапова И.Н.
Тел.: 8(8552)71-41-22

ГОСУДАРСТВЕННЫЙ КОМИТЕТ РЕСПУБЛИКИ ТАТАРСТАН ПО БИОЛОГИЧЕСКИМ РЕСУРСАМ

ТАТАРСТАН РЕСПУБЛИКАСЫНЫҢ БИОЛОГИК РЕСУРСЛАР БУЕНЧА ДӘУЛӘТ КОМИТЕТЫ

ул. Карима Тинчурина, д. 29, г. Казань, 420021

К. Тинчурин ур., 29 йорт, Казан шәһәре, 420021

Телефон:(843)211-66-94, факс:(843)211-66-47, E-Mail: gkbioresursy@tatarstan.ru, сайт:http://ojm.tatarstan.ru

08.05.2024 № 2014-исх

На № _____ от _____

Директору
ООО «КонТраст»

Р.В. ИБРАГИМОВУ
a.davletshina@contrust.bz

О предоставлении информации
по ООПТ

Уважаемый Рамиль Василович!

Государственный комитет Республики Татарстан по биологическим ресурсам (далее – Госкомитет), рассмотрев Ваше письмо о предоставлении информации, необходимой для разработки проектной и рабочей документации по объекту «Этилен 600», расположенный на территории Тукаевского муниципального района Республики Татарстан, сообщает следующее.

В соответствии с данными Государственного реестра особо охраняемых природных территорий (далее – ООПТ) в Республике Татарстан, утверждённого постановлением Кабинета Министров Республики Татарстан от 24.07.2009 №520, а также данным публичной кадастровой карты (pkk.rosreestr.ru) испрашиваемый объект не затрагивает границы ООПТ регионального значения и их охранных зон.

Дополнительно сообщаем, что во исполнение постановления Правительства Российской Федерации от 13.08.1996 №997 «Об утверждении Требований по предотвращению гибели объектов животного мира при осуществлении производственных процессов, а также при эксплуатации транспортных магистралей, трубопроводов, линий связи и электропередачи» и в соответствии с Экологическим кодексом Республики Татарстан при осуществлении хозяйственной деятельности в проектной документации необходимо предусмотреть мероприятия по предотвращению гибели объектов животного мира и ухудшения среды их обитания согласно постановлению Кабинета Министров Республики Татарстан от 15.09.2000 №669. Планируемые мероприятия по предотвращению гибели объектов животного мира и ухудшения среды их обитания подлежат согласованию с Госкомитетом.

Также, в соответствии со ст.56 Федерального закона от 24.04.1995 №52-ФЗ «О животном мире» юридические лица и граждане, причинившие вред объектам

животного мира и среде их обитания, обязаны возмещать нанесенный ущерб в соответствии с таксами и методиками исчисления ущерба животному миру.

В целях приведения проектной документации в соответствие с требованиями постановления Правительства Российской Федерации от 16.02.2008 №87 «О составе разделов проектной документации и требованиях к их содержанию», а также выявления фаунистических данных непосредственно в зонах проектов, формирования списка компенсационных мероприятий, экспертной оценки проектных документов, рекомендуем Вам обратиться в Государственное бюджетное учреждение «Центр внедрения инновационных технологий в области сохранения животного мира» (тел. 8 /843/ 211-69-07, Наумов Александр Александрович).

Заместитель председателя Р.Г. Шарафутдинов

ДОКУМЕНТ ПОДПИСАН
ЭЛЕКТРОННОЙ ПОДПИСЬЮ

СВЕДЕНИЯ О СЕРТИФИКАТЕ ЭП

Сертификат: 0093098C023E242CF0FB07342BACF5BEF3
Владелец: Шарафутдинов Рамиль Гумерович
Действителен с 02.08.2023 до 25.10.2024

О.К. Анохина
(843) 211 68 62

ГЛАВНОЕ УПРАВЛЕНИЕ
ВЕТЕРИНАРИИ
КАБИНЕТА МИНИСТРОВ
РЕСПУБЛИКИ ТАТАРСТАН
ТУКАЕВСКОЕ
РАЙОННОЕ ГОСУДАРСТВЕННОЕ
ВЕТЕРИНАРНОЕ
ОБЪЕДИНЕНИЕ
423806, г. Набережные Челны, пер.
Железнодорожников, дом 7.

ТАТАРСТАН
РЕСПУБЛИКАСЫ
МИНИСТРЛАР КАБИНЕТЫНЫҢ
БАШ ВЕТЕРИНАРИЯ ИДАРӘСЕ
ТУКАЙ
РАЙОНЫНЫҢ
ДӘҮЛӘТ ВЕТЕРИНАРИЯ
БЕРЛӘШМӘСЕ
423806, Яр Чаллы шәһәре,
Тимерюлчылар тыкрыгы, 7 йорт.

телефон 46-40-61, E-mail: tukay.vet@mail.ru.

№ 339 от 22. 05.2024г.
На № 6300 от 22.04.2024г.

Директору
ООО «КОНТРАСТ»
Р. В. Ибрагимову

Уважаемый Рамиль Василович!

В ответ на письмо № 6300 от 22.04.2024 года, ГБУ «Тукаевское РГВО» сообщает следующее:

В районе расположения проектируемого объекта, с угловыми точками географических координат, указанных в приложении к письму, сибиреязвенные скотомогильники и биотермические ямы, зарегистрированные в Тукаевском муниципальном районе – не имеются.

Так же сообщаем, что в ГБУ «Тукаевское РГВО» не поступала информация об установлении санитарно-защитных зон таких объектов в районе размещения проектируемого объекта.

Начальник-Главный
Ветеринарный врач
ГБУ «Тукаевское РГВО» Л.Р. Хайбуллин

исп. И. И. Мингалимов
тел. 8(8552)-46-20-61

КОМИТЕТ
РЕСПУБЛИКИ ТАТАРСТАН
ПО ОХРАНЕ ОБЪЕКТОВ
КУЛЬТУРНОГО НАСЛЕДИЯ

ТАТАРСТАН
РЕСПУБЛИКАСЫНЫҢ МӘДӘНИ
МИРАС ОБЪЕКТЛАРЫН
САКЛАУ КОМИТЕТЫ

ул. Карла Маркса, д. 56/11, г. Казань, 420015

Карл Маркс ур., 56/11 нче йорт, Казан ш.,420015

Тел.: (843) 222-58-73 E-mail: komitet.okn@tatar.ru, http://okn.tatarstan.ru

10.06.2024 № 01-11/2999

На № _____ от _____

Директору ООО
«Контраст»
Р.В. Ибрагимову

Уважаемый Рамиль Василович!

Рассмотрев Ваше обращение о предоставлении информации об объектах культурного наследия на территории Иштеряковского и Биклянского сельских поселений Тукаевского муниципального района Республики Татарстан по проекту планировки и проекта межевания территории индустриального парка «Этилен 600» (в соответствии с приложенным ситуационным планом), Комитет Республики Татарстан по охране объектов культурного наследия сообщает следующее.

Сведениями об отсутствии на испрашиваемой территории выявленных объектов культурного наследия либо объектов, обладающих признаками объекта культурного наследия, Комитет Республики Татарстан по охране объектов культурного наследия не располагает.

Обращаем Ваше внимание, что в соответствии с п.10 ст.20 Федерального Закона от 25 июня 2002 г. №73-ФЗ «Об объектах культурного наследия (памятниках истории и культуры) народов Российской Федерации» и Приказом Министерства культуры Российской Федерации от 01.09.2015 г. №2328 «Об утверждении перечня отдельных сведений об объектах археологического наследия, которые не подлежат опубликованию» данные о местонахождении объектов археологического наследия являются ограниченными в использовании и не подлежат опубликованию.

Председатель

ДОКУМЕНТ ПОДПИСАН
ЭЛЕКТРОННОЙ ПОДПИСЬЮ
СВЕДЕНИЯ О СЕРТИФИКАТЕ ЭП
Сертификат: 1B6315F14A909C28E1EF4986DCF19010
Владелец: Гущин Иван Николаевич
Действителен с 16.05.2024 до 09.08.2025

И.Н. Гущин

А.Г. Нуриев
8 (843) 222 58 83

17.5. Согласования

Общество с ограниченной ответственностью
«Газпром трансгаз Казань»
(ООО «Газпром трансгаз Казань»)

ЭПУ «Челныгаз»

ул. Лермонтова, д. 60А, г. Набережные Челны,
Республика Татарстан, Российская Федерация, 423822
тел.: +7 (8552) 71-73-33, факс: +7 (8552) 71-75-59

«Газпром трансгаз Казан»
җаваплылыгы чикләнгән җәмгыяте
(«Газпром трансгаз Казан» ҖЧҖ)

«Чаллыгаз» ЭҖИ

Лермонтова ур., 60А йорты, Яр Чаллы ш.,
Татарстан Республикасы, Россия Федерациясе, 423822
тел.: +7 (8552) 71-73-33, факс: +7 (8552) 71-75-59

13.05.2025 № Исх-117-04-410

на № _____ от _____

Директору
ООО «КОНТРАСТ»

М.В. Нефедовой

О рассмотрении документации

Уважаемая Марина Владимировна!

В ответ на Ваш запрос № 8124 от 15.04.2025 г. сообщаем, что согласовываем раздел «Газоснабжение» по объекту: «Проект планировки территории «Инфраструктура индустриального парка «Этилен-600 (3 этап)».

Врио начальника управления **А.В.Терентьев**

Р.Р. Вафин
71-75-10

АО «Особая Экономическая Зона
Промышленно-производственного типа
«Алабуга»
423600, Республика Татарстан,
район Елабужский, г. Елабуга, а/я 125
Тел.: (85557) 5-90-05, факс: (85557) 5-90-04
e-mail: post@sezalabuga.ru
www.alabuga.ru
ОКПО 95427882, ОГРН 1061674037259
ИНН 1646019914, КПП 164601001

08.09.2025 № 53-04/13601

На №_____ от _____

Директору
ООО «КонТраст»
Е.С. Кашаевой

О согласовании разделов ППТ

Уважаемая Елена Сергеевна!

В ответ на Ваше письмо №8635 от 18.07.2025 г. согласовываю разделы «Электроснабжение», «Водоснабжение», «Водоотведение» (в части сетей хозяйтсвенно-бытовой канализации) по объекту: «Инфраструктура индустриального парка «Этилен-600» (3 этап)».

С уважением,
Начальник отдела –
Руководитель проекта 1 уровня
Службы развития новых площадок Т.Н. Ахмеров

ДОКУМЕНТ ПОДПИСАН ЭЛЕКТРОННОЙ ПОДПИСЬЮ
СВЕДЕНИЯ О СЕРТИФИКАТЕ ЭП
Сертификат: 064493DE0030B39DA54404EB42B2A541F5
Владелец: Ахмеров Тимер Наильевич
Действителен с 05.08.2025 до 05.08.2026

Исп.: Чубарь Д.В.
Тел.: +7 (903) 987-88-60
DChubar@alabuga.ru

Рег. № 01/05/142601/25
от 29.09.2025

Публичное акционерное общество «Ростелеком»

ул. Гончарная, д. 30, стр. 1
г. Москва, Россия, 115172
тел.: +7 (499) 999-80-22, +7 (499) 999-82-83
факс: +7 (499) 999-82-22
e-mail: rostelecom@rt.ru, web: www.rt.ru

_____№_____

На № 8829 от 26.08.2025

Директору
ООО «Контраст»

Е.С. Кашаевой

ПАО «Ростелеком» рассмотрел Ваше обращение о согласовании плана планировки территории, предусматривающий предоставление комплекса услуг связи (технологическое присоединение) объекту: «Логистический комплекс им. Дэна Сяопина», кадастровый номер земельного участка 16:39:161201:114, расположенный по адресу: Республика Татарстан, Тукаевский муниципальный район, Биклянское сельское поселение», разработанный по техническим условиям: № 01/17/1999/23 от 02.02.2023.

По результатам рассмотрения сообщаем, что план планировки территории согласован.

Для согласования проекта необходимо направить полный пакет документов.

Руководитель направления технических условий и экспертизы проектов на магистральных, зоновых и местных сетях Волга, Урал Управления технических условий и экспертизы проектов на магистральных, зоновых и местных сетях Центра технического учета Департамента технического учета **Л.Л. Фёклина**

Сиднева Н.Ю.
т. 8(843)239-55-85
Natalia.Sidneva@volga.rt.ru

ДОКУМЕНТ ПОДПИСАН ЭЛЕКТРОННОЙ ПОДПИСЬЮ

Ростелеком

Сертификат 4AA5B00013B2D09C46CA47D506EBBA90
Владелец **Фёклина Любовь Львовна**
Действителен с 24.10.2024 по 19.06.2039

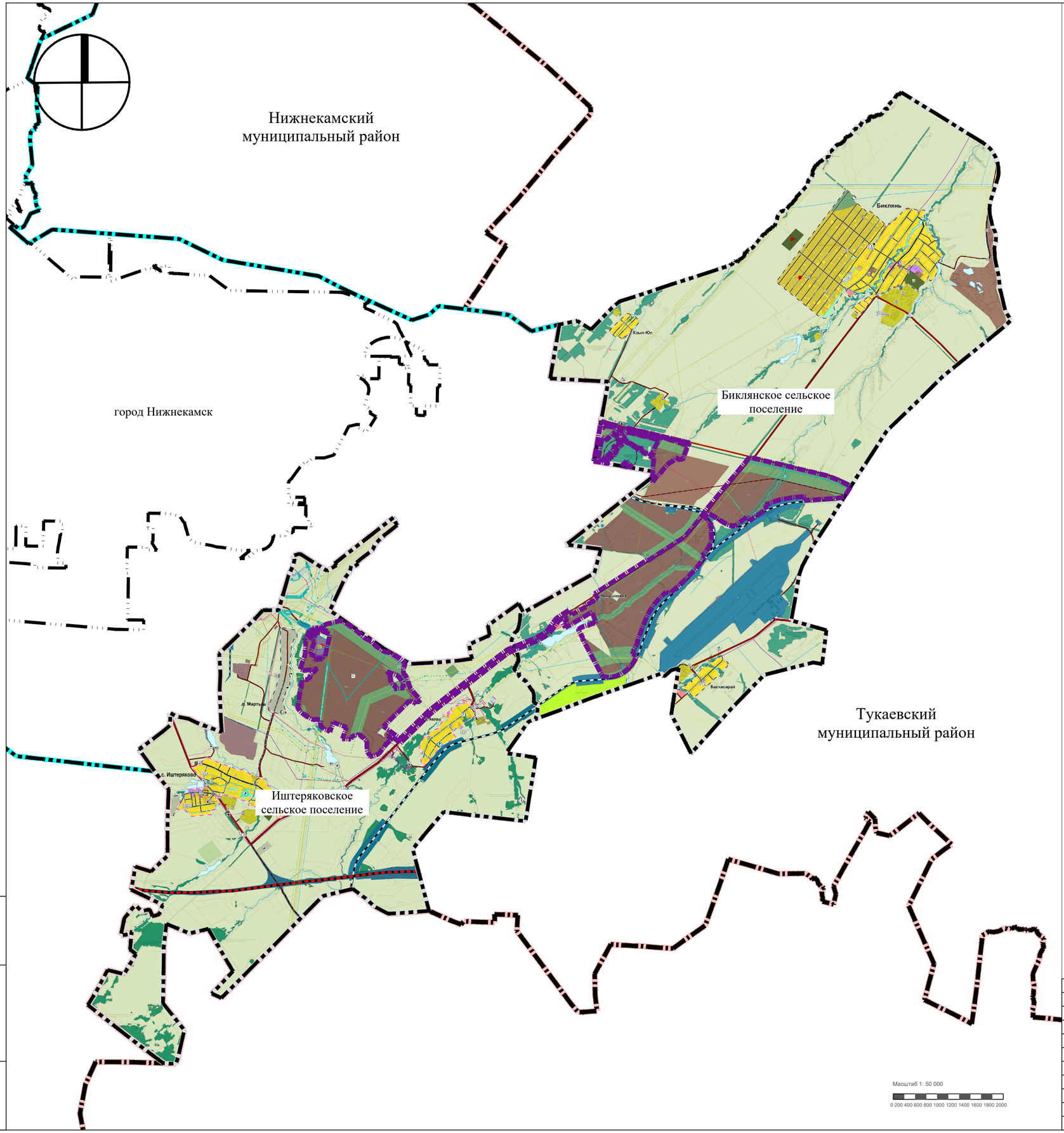

Условные обозначения

-граница муниципального района;

-граница городского поселения;

-граница населенного пункта;

-граница сельского поселения;

-граница территории, в отношении которой осуществляется подготовка проекта планировки территории.

Примечание:

- схема выполнена на основе материалов генеральных планов Иштеряковского и Биклянского сельских поселений Тукаевского муниципального района республики Татарстан, выполненных ГБУ "Фонд пространственных данных Республики Татарстан".

Взамен инв. N

Подпись и дата

Инв. N подл.

						Заказчик: ООО "Алабуга Девелопмент"	Дог. №210-2024
						ГМ-О	
						Республика Татарстан Тукаевский муниципальный район	
Изм.	Кол.уч	Лист	№Док	Подпись	Дата		
						Проект планировки и межевания территории "Инфраструктура индустриального парка "Этилен-600" (3 этап)"	Стадия: ППТ, ПМТ; Лист: 1; Листов:
Рук.гр.		Хохлова О.В.					
Вед.градостр		Тхостова Г.З.				Схема расположения территории проектирования в структуре Иштеряковского и Биклянского сельских поселений Тукаевского муниципального района РТ М 1:50 000	CON TRUST
Н.контроль							
					2025		

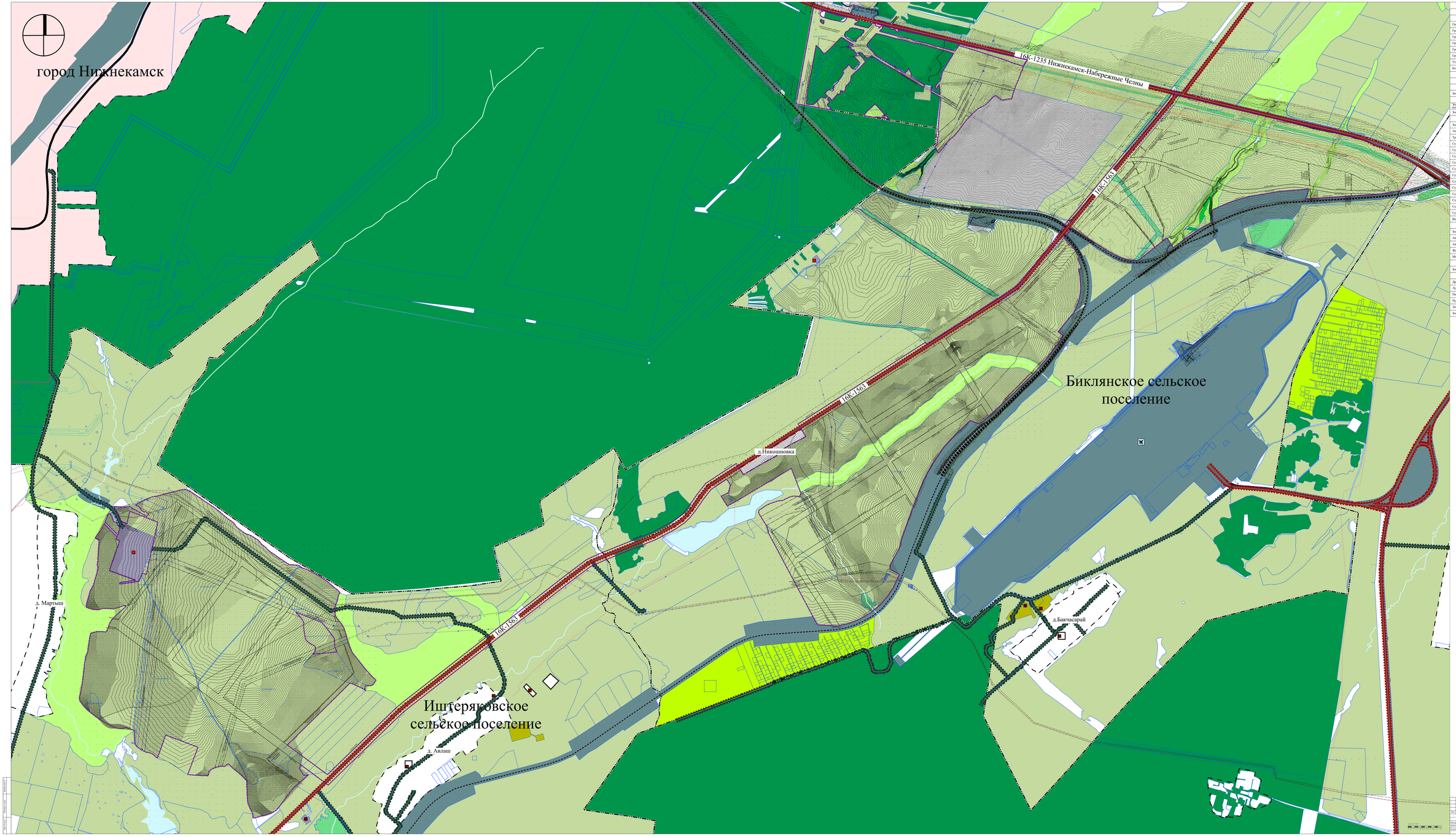

Условные обозначения

Наименование	Обозначение
Границы	
Граница муниципального района	
Граница городского поселения	
Граница сельского поселения	
Граница населенного пункта	
Граница проекта планировки	
Граница земельного участка	
Установленная красная линия улично-дорожной сети	
Коридор инженерных сетей	
Территории	
Жилые территории	
Сезонного проживания	
Зона размещения садоводческих товариществ	
Промышленные территории	
Зона размещения объектов производственного и коммунально-складского назначения	
Зона размещения объектов сельскохозяйственного назначения	
Территории инженерной инфраструктуры	
Зона размещения объектов инженерной инфраструктуры	
Электрическая подстанция	
Трансформаторная подстанция	
Существующая ВЛ 220 кВ	
Существующая ВЛ 110 кВ	
Существующая ВЛ 10 кВ	
Существующая ВЛ 6 кВ	
Существующие сети связи	
Существующий электрокабель 10 кВ	
Существующий электрокабель 6 кВ	
Существующий электрокабель 0,4 кВ	
Существующий водопровод	
Существующий продуктопровод	
Существующий газопровод высокого давления	
Существующий нефтепровод	
Выпос (переклады) инженерных сетей	
Территории транспортной инфраструктуры	
Зона размещения объектов транспортной инфраструктуры	
Автомобильные дороги регионального значения	
Автомобильные дороги местного значения	
Железнодорожный путь необщего пользования	
Международный аэропорт	
Территории специального назначения	
Зона размещения объектов ритуального назначения	
Природные территории	
Дюжолая растительность	
Луга	
Пашня	
Пустырь	
Лес	
Зона поверхностных водных объектов	

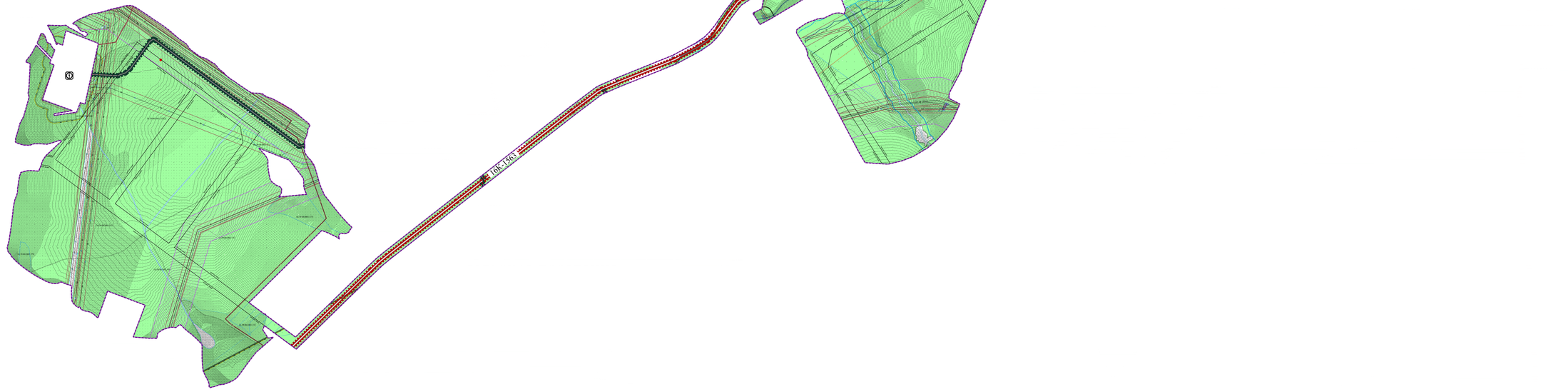

Условные обозначения

- граница муниципального района;
- граница городского поселения;
- граница населенного пункта;
- граница сельского поселения;
- устанавливаемая красная линия улично-дорожной сети;
- граница территории, в отношении которой осуществляется подготовка проекта планировки территории;
- граница земельного участка;
- зона размещения объектов производственного и коммунально-складского назначения;
- зона размещения объектов инженерной инфраструктуры;
- зона размещения объектов железнодорожного транспорта;
- зона размещения объектов сельскохозяйственного назначения;
- зона размещения садоводческих, огороднических или дачных некоммерческих объединений граждан
- зона размещения объектов ритуального назначения;
- зона размещения объектов транспортной инфраструктуры;
- зона размещения поверхностных водных объектов;
- существующий железнодорожный путь общего пользования;
- Автомобильные дороги регионального значения
- Автомобильные дороги местного значения
- -существующие сети электроснабжения напряжением 35-500 кВ;
- -существующие сети электроснабжения напряжением 6-10 кВ;
- -существующие сети водоснабжения;
- -существующие сети связи;
- -существующие сети газоснабжения;
- -существующие нефтепроводы;
- -существующие продуктопроводы;
- электрическая подстанция;
- трансформаторная подстанция (ТП,РП)
- Международный аэропорт

Зоны с особыми условиями использования территории

- ориентировочная санитарно- защитная зона;
- установленная санитарно- защитная зона;
- санитарно- защитная зона железнодорожного транспорта;
- зона минимальных расстояний до магистральных и промышленных трубопроводов;
- охранные зоны инженерных объектов и сетей;
- водоохранная зона;
- прибрежная защитная полоса;
- береговая полоса;
- особая охрана природ.территории;

Территория проекта планировки полностью располагается в границах подзон 3, 4, 5 и 6 приаэродромной территории аэропорта «Белгород»

						Заказчик: ОАО "Атомэнергопроект"		Дог. №210-2024	
						ГИСО			
Изм.	Кол.уч.	Лист	№док.	Подпись	Дата	Республика Татарстан Тукаевский муниципальный район			
						Проект планировки и межевания территории для размещения объекта: "Аэропорт Бегишево" Тукаевского муниципального района	Стадия	Лист	Листов
							ППМ	9	
Рук.гр.		Кузьмин О.В.							
Инж. контр.		Дмитриева Э.В.				Карта границ зон с особыми условиями использования территории. Установление границ ЗОУИТ М 1:5 000			
Разработал									

Масштаб 1:5000

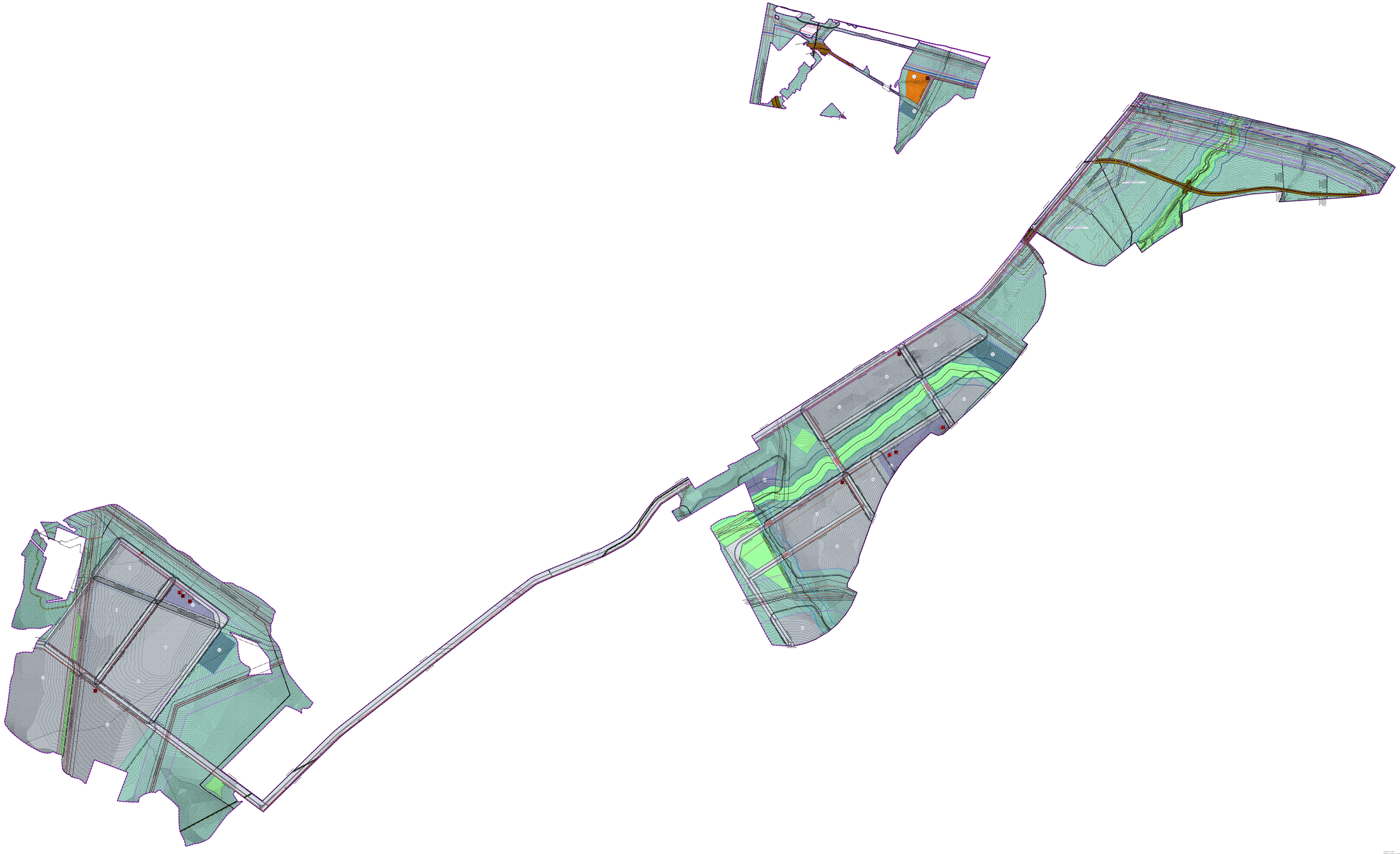

Экспликация

Номер на плане	Наименование	Примечание
1.	Кампус специалистов в области логистики (2 корпуса)	
2.1	Складской корпус (для продовольственных товаров)	
2.2	Складской корпус (для продовольственных товаров)	
2.3	Складской корпус (для продовольственных товаров)	
2.4	Складской корпус (для продовольственных товаров)	
2.5	Складской корпус (для продовольственных товаров)	
2.6	Складской корпус (для непродовольственных товаров)	
2.7	Складской корпус (для непродовольственных товаров)	
2.8	Складской корпус (для непродовольственных товаров)	
2.9	Складской корпус (для непродовольственных товаров)	
2.10	Складской корпус (для непродовольственных товаров)	
2.11	Складской корпус (для непродовольственных товаров)	
3.1	Автостоянка	
3.2	Автостоянка	
3.3	Автостоянка	
4.1	Открытая площадка для складирования	
4.2	Открытая площадка для складирования	
4.3	Открытая площадка для складирования	
5.1	Объекты инженерной инфраструктуры	
5.2	Резервные территории под размещение объектов инженерной инфраструктуры	

Условные обозначения

- -граница территории, в отношении которой осуществляется подготовка проекта планировки территории;
- -граница муниципального района;
- -граница сельского поселения;
- -устанавливаемая красная линия улично-дорожной сети;
- -граница планируемого технического коридора инженерных коммуникаций и сооружений;
- 10 - зона планируемого размещения объектов производственного и коммунально-складского назначения;
- 11 -зона планируемого размещения объектов временного проживания;
- 12 -зона размещения объектов инженерной инфраструктуры;
- 13 -зона планируемого размещения объектов инженерной инфраструктуры;
- 14 - зона планируемого размещения объектов транспортной инфраструктуры;
- 15 -зона размещения объектов железнодорожного транспорта;
- 16 -зона планируемого размещения объектов железнодорожного транспорта;
- 17 -зона размещения объектов ритуального назначения;
- 18 -зона размещения поверхностных водных объектов;
- 19 -зона планируемого размещения объектов улично-дорожной сети;
- 20 - зона планируемого санитарно-защитного ежедневия;
- 21 -зона размещения объектов сельскохозяйственного назначения;
- -планируемый железнодорожный путь общего пользования;
- -существующий железнодорожный путь общего пользования;
- -планируемое мостовое сооружение;
- -V1 -существующие сети электроснабжения напряжением 35-500 кВ;
- -V2 -существующие сети электроснабжения напряжением 6-10 кВ;
- -V2 -ранее запланированные сети электроснабжения напряжением 6-10 кВ;
- -V2 -планируемые сети электроснабжения напряжением 6-10 кВ;
- -V1 -планируемые сети электроснабжения напряжением 0,4 кВ;
- -В1 -существующие сети водоснабжения;
- -В1 -планируемые сети хозяйственно- питьевого водоснабжения;
- -В2 -планируемые сети противопожарного водоснабжения;
- -В -ранее запланированные сети водоснабжения;
- -К1 -планируемые сети хозяйственно-бытовой канализации;
- -К2 -планируемые сети дождевой канализации;
- -К2Н -планируемые сети напорной дождевой канализации;
- -К2 -ранее запланированные сети дождевой канализации;
- -Т1 -планируемые сети теплоснабжения;
- -Сс -существующие сети связи;
- -Сс -планируемые сети связи;
- -Сс -ранее запланированные сети связи;
- -Г -существующие сети газоснабжения;
- -Г3 -ранее запланированные сети газоснабжения с рабочим давлением 0,3-0,6 МПа;
- -Г2 -планируемые сети газоснабжения с рабочим давлением 0,005-0,3 МПа;
- -Г3 -планируемые сети газоснабжения с рабочим давлением 0,3-0,6 МПа;
- -Г4 -планируемые сети газоснабжения с рабочим давлением 0,6-1,2 МПа;
- -Н -существующие нефтепроводы;
- -Пн -существующие продуктопроводы;
- -Н -планируемые очистные сооружения дождевой канализации;
- -Т -планируемая котельная;
- -Г -планируемый пункт редуцирования газа (ПРГ);
- -О -планируемая трансформаторная подстанция (ТП,РП);
- -планируемая точка подключения газоснабжения;
- -планируемая точка подключения электроснабжения;
- -планируемая точка подключения водоснабжения;
- -планируемая точка подключения хозяйственно-бытовой канализации;
- -планируемая точка подключения связи.

Зоны с особыми условиями использования территории

Сущ.	Проект.	
		ориентировочная санитарно-защитная зона
		установленная санитарно-защитная зона
		санитарно-защитная зона железнодорожного транспорта
		зоны минимальных расстояний до магистральных и промышленных трубопроводов
		охранные зоны инженерных объектов и сетей
		водоохранная зона
		прибрежная защитная полоса
		береговая полоса
		седьмая подзона приаэродромной территории

Территория проекта планировки полностью располагается в границах подзон 3, 4, 5 и 6 приаэродромной территории аэропорта «Бегишево»

					Заказчик ООО "Алабуга Дальнозвонит"		Дог. №216-2024
					ГИСО		
Изм.	Кол.уч.	Лист	№Док.	Подпись	Дата	Республика Татарстан Тукаевский муниципальный район	
Разр.	Ваганов Н.В.					Проект планировки и межевания территории Тукаевского района Тукаевский ул. Гагарина	Стадия: ПЛП; Лист: 4; Листов:
Проверил							
Рукоп.	Ваганов Н.В.						
Нач.отд.	Ваганов Н.В.						
Гл.инженер							

Сумма сумм по особым условиям использования территории (ЗОУ) 1 - 1 - 2024

CON TRUST

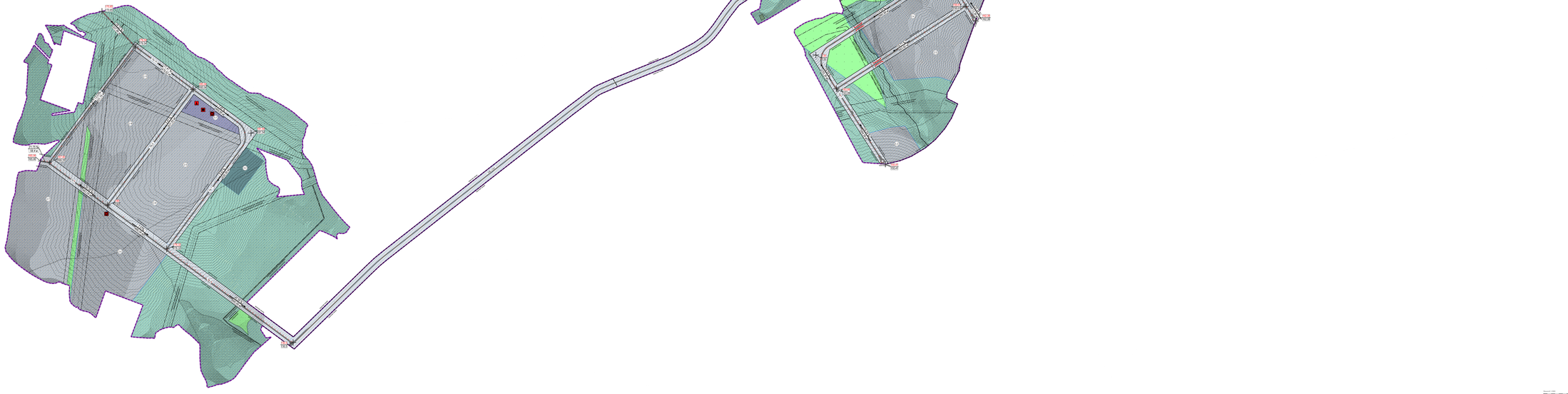

Экспликация

Номер на плане	Наименование	Примечание
1.	Кампус специалистов в области логистики (2 корпуса)	
2.1	Складской корпус (для предельностабильных товаров)	
2.2	Складской корпус (для предельностабильных товаров)	
2.3	Складской корпус (для предельностабильных товаров)	
2.4	Складской корпус (для предельностабильных товаров)	
2.5	Складской корпус (для предельностабильных товаров)	
2.6	Складской корпус (для непродельностабильных товаров)	
2.7	Складской корпус (для непродельностабильных товаров)	
2.8	Складской корпус (для непродельностабильных товаров)	
2.9	Складской корпус (для непродельностабильных товаров)	
2.10	Складской корпус (для непродельностабильных товаров)	
2.11	Складской корпус (для непродельностабильных товаров)	
3.1	Автостоянка	
3.2	Автостоянка	
3.3	Автостоянка	
4.1	Открытая площадка для складирования	
4.2	Открытая площадка для складирования	
4.3	Открытая площадка для складирования	
5.1	Объекты инженерной инфраструктуры	
6.2	Резервные территории под размещение объектов инженерной инфраструктуры	

Условные обозначения

- граница территории, в отношении которой осуществляется подготовка проекта планировки территории;
- граница муниципального района;
- граница сельского поселения;
- условная линия красная линия улично-дорожной сети;
- граница планируемого технического коридора инженерных коммуникаций и сооружений;
- зона планируемого размещения объектов производственного и коммунально-складского назначения;
- зона планируемого размещения объектов временного проживания;
- зона размещения объектов инженерной инфраструктуры;
- зона планируемого размещения объектов инженерной инфраструктуры;
- зона планируемого размещения объектов транспортной инфраструктуры;
- зона размещения объектов железнодорожного транспорта;
- зона планируемого размещения объектов железнодорожного транспорта;
- зона размещения объектов ритуального назначения;
- зона размещения поверхностных водных объектов;
- зона планируемого размещения объектов улично-дорожной сети;
- зона планируемого санитарно-защитного озеленения;
- зона размещения объектов сельскохозяйственного назначения;
- планируемый железнодорожный путь общего пользования;
- существующий железнодорожный путь общего пользования;
- планируемое мостовое сооружение;
- планируемые очистные сооружения дождевой канализации;
- планируемая котельная;
- планируемый пункт редуцирования газа (ПРГ);
- планируемая трансформаторная подстанция (ТП,РП);
- точка перелома профиля;
- уклон (в ‰), направление уклона
- расстояние между точками перелома (м)
- проектная отметка рельефа "красная"
- существующая отметка рельефа "черная"
- проектный рельеф.

Заказчик: ООО "Альфа-Девелопмент" Дог. №114-2024

ГПОЗ

Республика Татарстан
Тукаевский муниципальный район

Изм.	Кол.уч.	Лист	№док.	Подпись	Дата
Проект планировки и межевания территории "Кампус специалистов в области логистики" (Тукаево-ЦЛТ-1) этап"					
Разраб.	Исхакова О.В.				
Проверил	Ахметова Г.Х.				
ГИП					

Стадия	Лист	Листов
ППТ	9	11

Схема вертикальной планировки территории, инженерной подготовки и инженерной защиты территории М 1:5 000

ООО "КОНТРАСТ"

Масштаб 1:5000

Инв. № подл. | Подпись и дата | Взам. инв. №

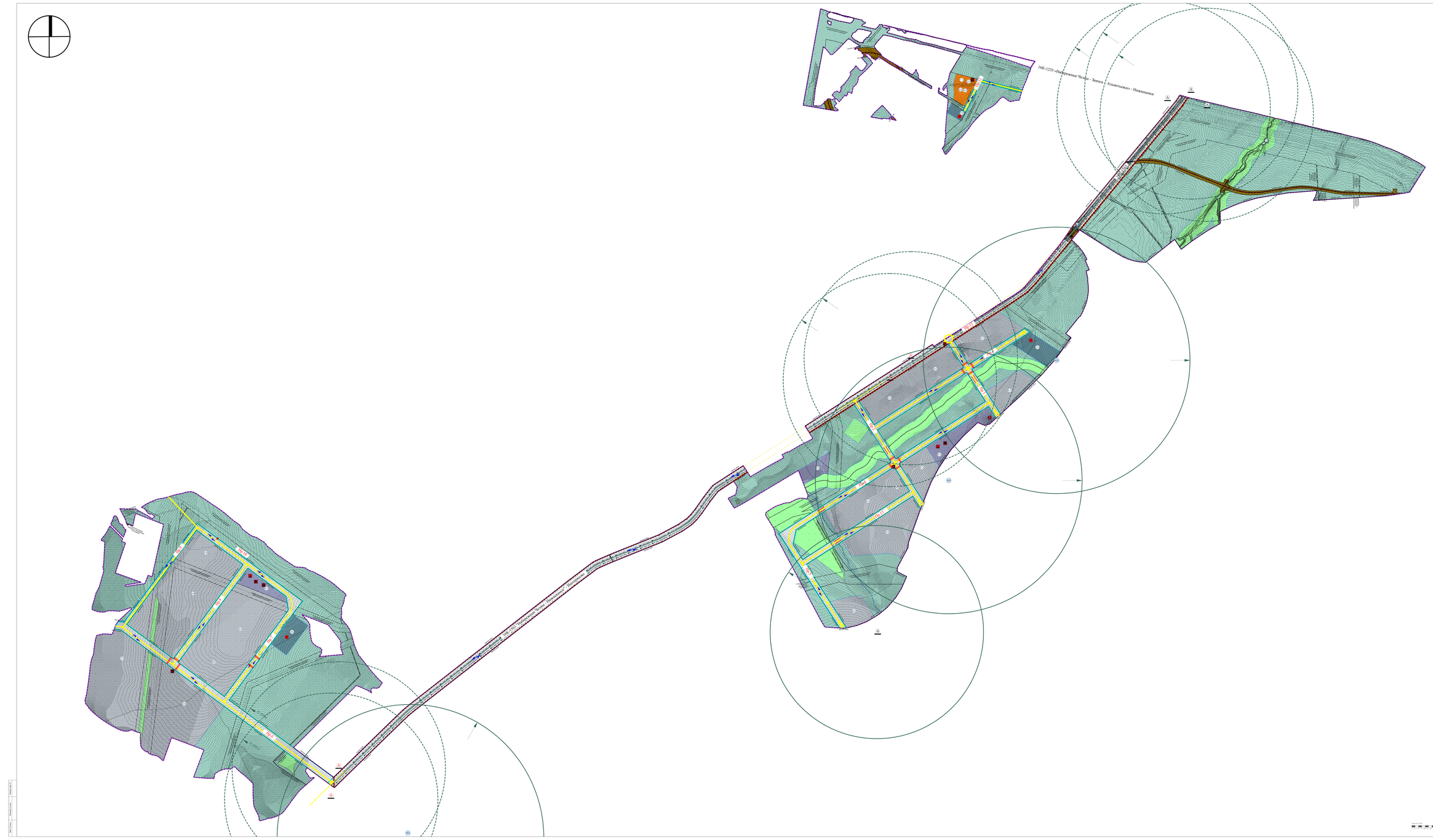
10К-1235 «Нижнекамск - Челны - Заинск - Альметьевск» - Нижнекамск
Ул.1
Ул.2
Ул.3
Ул.4
Ул.5
Ул.6
Ул.7
Ул.8
Ул.9
Ул.10
Ул.11
Ул.12
Ул.13
Ул.14
Ул.15
Ул.16
Ул.17
Ул.18
Ул.19
Ул.20
Ул.21
Ул.22
Ул.23
Ул.24
Ул.25
Ул.26
Ул.27
Ул.28
Ул.29
Ул.30
Ул.31
Ул.32
Ул.33
Ул.34
Ул.35
Ул.36
Ул.37
Ул.38
Ул.39
Ул.40

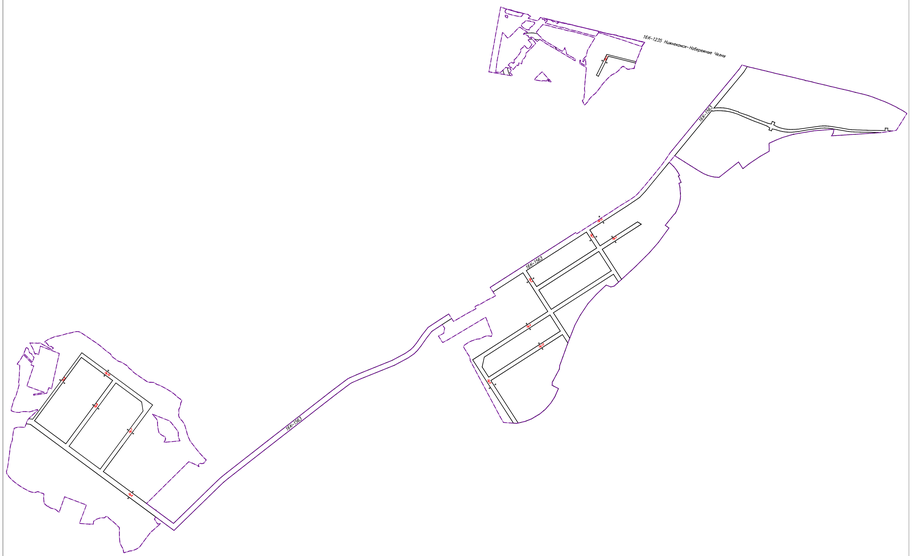

Разрез 1-1
Пр.1

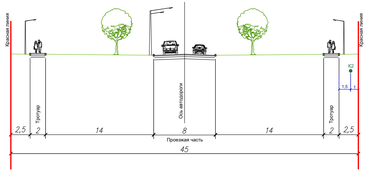

Разрез 5-5
Пр.5

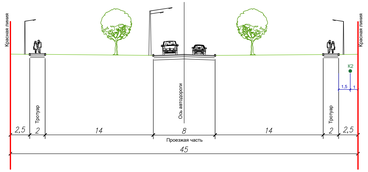

Разрез 9-9
Пр.9

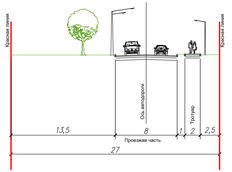

Разрез 13-13
Пр.13

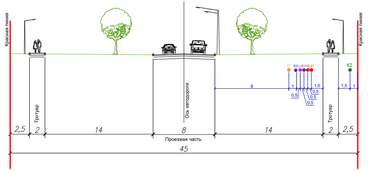

Разрез 2-2
Пр.2

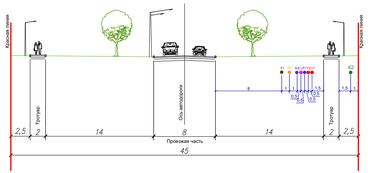

Разрез 6-6
Пр.6

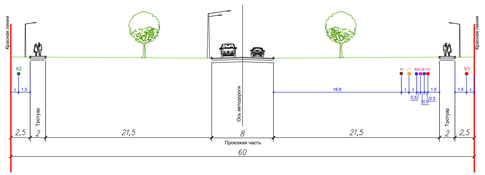

Разрез 10-10
Пр.10



Разрез 3-3
Пр.3

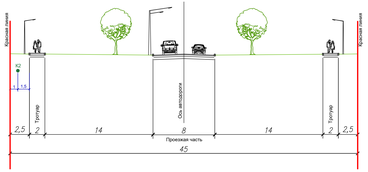

Разрез 7-7
Пр.7

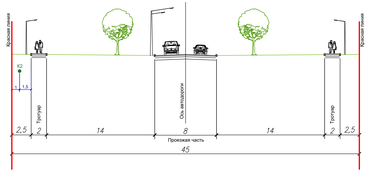

Разрез 11-11
Пр.11

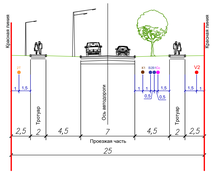

Разрез 4-4
Пр.4

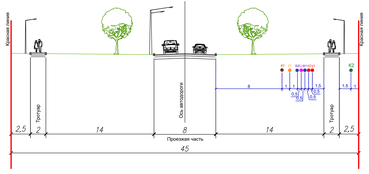

Разрез 8-8
Пр.8

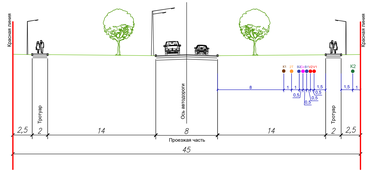

Разрез 12-12
16К-1563

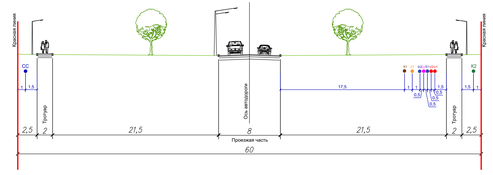

Условные обозначения

V2 -планируемые сети электроснабжения напряжением 6-10 кВ;

V1 -планируемые сети электроснабжения напряжением 0,4 кВ;

B1 -планируемые сети водоснабжения;

B2 -планируемые сети водоснабжения;

К1 -планируемые сети хозяйственно-бытовой канализации;

К2 -планируемые сети дождевой канализации;

2Т -планируемые сети теплоснабжения;

Сс -планируемые сети связи;

Г3 -планируемые сети газоснабжения с рабочим давлением 0,3-0,6 МПа;

Г2 -планируемые сети газоснабжения с рабочим давлением 0,005-0,3 МПа.

Масштаб 1:200

1	2	3	4	5	6	7	8	9	10	11	12	13	14	15	16	17	18	19	20	21	22

Инв.№ подл. | Подп. и дата | Взам. инв. №

Изм.	Кол.уч.	Лист	№док.	Подпись	Дата
Рук.гр.		Хисамова О.В.			
Вед.специалист		Тахтеева Г.Э.			
Н.контроль					

Заказчик: ООО "Алабуга Девелопмент"

Дог. 36210-2024

ГМ

Республика Татарстан
Тукаевский муниципальный район

Стадия	Лист	Листов
ПТП	7	

Проект планировки и межевания территории "Инфраструктура технопарка "Алабуга-Волга" (2 этап)"

Поперечные профили автомобильных и железных дорог, улично-дорожной сети с расходной инженерных сетей М 1:200

2025

CONTRUST



Экспликация

Номер на плане	Наименование	Примечание
1.	Кампус специалистов в области логистики (2 корпуса)	
2.1	Складской корпус (для предпочтительных товаров)	
2.2	Складской корпус (для предпочтительных товаров)	
2.3	Складской корпус (для предпочтительных товаров)	
2.4	Складской корпус (для предпочтительных товаров)	
2.5	Складской корпус (для предпочтительных товаров)	
2.6	Складской корпус (для непредпочтительных товаров)	
2.7	Складской корпус (для непредпочтительных товаров)	
2.8	Складской корпус (для непредпочтительных товаров)	
2.9	Складской корпус (для непредпочтительных товаров)	
2.10	Складской корпус (для непредпочтительных товаров)	
2.11	Складской корпус (для непредпочтительных товаров)	
3.1	Автостоянка	
3.2	Автостоянка	
3.3	Автостоянка	
4.1	Открытая площадка для складирования	
4.2	Открытая площадка для складирования	
4.3	Открытая площадка для складирования	
5.1	Объекты инженерной инфраструктуры	
5.2	Резервные территории под размещение объектов инженерной инфраструктуры	

Условные обозначения

- граница территории, в отношении которой осуществляется подготовка проекта планировки территории;
- граница муниципального района;
- граница сельского поселения;
- устанавливаемая красная линия улично-дорожной сети;
- граница планируемого технического коридора инженерных коммуникаций и сооружений;
- зона планируемого размещения объектов производственного и коммунально-складского назначения;
- зона планируемого размещения объектов временного проживания;
- зона размещения объектов инженерной инфраструктуры;
- зона планируемого размещения объектов инженерной инфраструктуры;
- зона планируемого размещения объектов транспортной инфраструктуры;
- зона размещения объектов железнодорожного транспорта;
- зона планируемого размещения объектов железнодорожного транспорта;
- зона размещения объектов ритуального назначения;
- зона размещения поверхностных водных объектов;
- зона планируемого размещения объектов улично-дорожной сети;
- зона планируемого санитарно-защитного озеленения;
- зона размещения объектов сельскохозяйственного назначения;
- планируемый железнодорожный путь общего пользования;
- существующий железнодорожный путь общего пользования;
- планируемое мостовое сооружение;
- существующие сети электроснабжения напряжением 35-500 кВ;
- существующие сети электроснабжения напряжением 6-10 кВ;
- ранее запланированные сети электроснабжения напряжением 6-10 кВ;
- планируемые сети электроснабжения напряжением 6-10 кВ;
- планируемые сети электроснабжения напряжением 0,4 кВ;
- существующие сети водоснабжения;
- планируемые сети хозяйственно- питьевого водоснабжения;
- планируемые сети противопожарного водоснабжения;
- ранее запланированные сети водоснабжения;
- планируемые сети хозяйственно-бытовой канализации;
- планируемые сети дождевой канализации;
- планируемые сети напорной дождевой канализации;
- ранее запланированные сети дождевой канализации;
- планируемые сети теплоснабжения;
- существующие сети связи;
- планируемые сети связи;
- ранее запланированные сети связи;
- существующие сети газоснабжения;
- ранее запланированные сети газоснабжения с рабочим давлением 0,3-0,6 МПа;
- планируемые сети газоснабжения с рабочим давлением 0,005-0,3 МПа;
- планируемые сети газоснабжения с рабочим давлением 0,3-0,6 МПа;
- планируемые сети газоснабжения с рабочим давлением 0,6-1,2 МПа;
- существующие нефтепроводы;
- существующие продуктопроводы;
- планируемые очистные сооружения дождевой канализации;
- планируемая котельная;
- планируемый пункт редуцирования газа (ПРГ);
- планируемая трансформаторная подстанция (ТП,РП);
- планируемая точка подключения газоснабжения;
- планируемая точка подключения электроснабжения;
- планируемая точка подключения водоснабжения;
- планируемая точка подключения хозяйственно-бытовой канализации;
- планируемая точка подключения связи.

Заказчик: ООО "АлабугаДевелопмент" Дог. №210-2024

ГЧ

Республика Татарстан
Тукаевский муниципальный район

Проект планировки и межевания территории "Промышленная зона "Алабуга" (Промышленный парк "Алабуга-2")

Стадия	Лист	Листов
ППМТ	0	

Основная часть проекта планировки территории. Чертеж планировки территории. Схема №1

Архитектор Тихонова О.В.
Инженер-архитектор Тихонова О.В.
Руководитель

2025

CONTRUST



Условные обозначения

- граница территории, в отношении которой осуществляется подготовка проекта планировки территории;
- граница муниципальных районов;
- граница сельских поселений;
- ПУ2 - планируемые сети электроснабжения напряжением 6-10 кВ;
- ПУ1 - планируемые сети электроснабжения напряжением 0,4 кВ;
- ПВ1 - планируемые сети хозяйственно- питьевого водоснабжения;
- ПВ2 - планируемые сети противопожарного водоснабжения;
- ПК1 - планируемые сети хозяйственно-бытовой канализации;
- ПК2 - планируемые сети дождевой канализации;
- ПК2н - планируемые сети напорной дождевой канализации;
- ПТ - планируемые сети теплоснабжения;
- ПС - планируемые сети связи;
- ПГ2 - планируемые сети газоснабжения с рабочим давлением 0,005-0,3 МПа;
- ПГ3 - планируемые сети газоснабжения с рабочим давлением 0,3-0,6 МПа;
- ПГ4 - планируемые сети газоснабжения с рабочим давлением 0,6-1,2 МПа;
- -планируемые очистные сооружения дождевой канализации;
- -планируемая котельная;
- -планируемый пункт редуцирования газа (ГРП);
- -планируемая трансформаторная подстанция (ТП,РТП);
- -планируемая точка подключения газоснабжения;
- -планируемая точка подключения электроснабжения;
- -планируемая точка подключения водоснабжения;
- -планируемая точка подключения хозяйственно-бытовой канализации;
- -планируемая точка подключения связи.

Заказчик: ОАО "АлабугаДевелопмент" Дог. №210-2024

ГПОЗ

Республика Татарстан
Тукаевский муниципальный район

Изм.	Кол.уч.	Лист	№док.	Подпись	Дата
Рук.гр.	Исхаков О.В.				
Нач.проекта	Хусаинов Т.Х.				
Н.контроль					

Проект планировки и межевания территории Промышленно-логистического парка "Алабуга-Центр" (2 этап)

Стадия	Лист	Листов
ППМТ	9	

Схема схем газоснабжения и электроснабжения. М 1:10 000

ООО "КОНСАЛТИНГ ТРАСТ"

Инв. № подл. | Подпись и дата | Взам. инв. №

ППТ
ПМТ

Состав документации по планировке территории
Проект планировки и межевания территории
«Инфраструктура индустриального парка «Этилен-600» (3 этап)»

№ раздела	Обозначение	Наименование	№ тома	Инв. №	Примечание
		Проект планировки территории			
I.		**Основная часть, подлежащая утверждению**	1		
	ПЗ	Положение			
	ГМ	Графические материалы			
II.		**Материалы по обоснованию (не приводятся)**	2		
		Архитектурно-планировочная организация			
		территории. Охрана окружающей среды.			
		Инженерная инфраструктура.			
	ПЗ-О	Пояснительная записка			
	ГМ-О	Графические материалы			
		Перечень мероприятий по гражданской обороне,	3		
		мероприятий по предупреждению чрезвычайных			
	ПЗ-О	**ситуаций природного и техногенного характера (не приводятся)** Пояснительная записка			
	ГМ-О	Графические материалы			
		Проект межевания территории			
III.		**Основная часть, подлежащая утверждению**	4		
	ПЗ	Текстовая часть			
	ГМ	Графические материалы			
IV.		**Материалы по обоснованию (не приводятся)**	5		
	ГМ-О	Графические материалы			
		Исходные данные (не приводятся)	6		

Взам. Инв. №

Подпись и дата

Инв. № подл.

Изм.	Кол.уч.	Лист	№ док.	Подпись	Дата
Рук.гр.		Хохлова О.В.			
					2026г.

Заказ № 210-2024

Проект планировки и межевания территории «Инфраструктура индустриального парка «Этилен-600» (3 этап)»

СТАДИЯ	ЛИСТ	ЛИСТОВ
ППТ,ПМТ	1	2

Состав документации по планировке территории

CONTRUST

Содержание тома 3

№ п/п	Наименование	Обозн. основн. комплект	Инв. номер тома	Колич. страниц	Примечание
	Материалы по обоснованию				
	Перечень мероприятий по гражданской				
	обороне, мероприятий по предупреждению				
	чрезвычайных ситуаций природного				
	и техногенного характера				
	Содержание тома 3:				
I	**Пояснительная записка**	ПЗ-О			
II	**Графические материалы**				
1.	Схема мероприятий по гражданской обороне,				
	мероприятий по предупреждению чрезвычайных				
	ситуаций природного и техногенного характера М 1:5000	ГМ-О			

РТ, г. Казань ул. Оренбургский тракт,
д. 8Д, помещ. 1007
Тел: (843) 206-51-73
E-mail: info@contrust.bz

CONTRUST

ОГРН 1151690036574
ИНН 1659158802
КПП 168401001

Заказчик: ООО «Алабуга Девелопмент»

Заказ № 210-2024

Проект планировки территории «Инфраструктура индустриального парка «Этилен-600» (3 этап)»

Материалы по обоснованию (не приводятся)

Перечень мероприятий по гражданской обороне, мероприятий по предупреждению чрезвычайных ситуаций природного и техногенного характера

пояснительная записка
графические материалы

ПЗ-О, ГМ-О

Том 3

2026 г.

СОДЕРЖАНИЕ

1. Введение 5
2. Краткое описание территории и планируемых объектов 5
3. Расселение 6
4. Инженерная защита населения 7
5. Индивидуальная защита населения 7
6. Требования к инженерным сетям 8
7. Система оповещения по гражданской обороне 8
8. Потенциально опасные объекты, опасные производственные объекты и зоны возможной опасности 9
9. Объекты автомобильного и железнодорожного транспорта 9
10. Аварии на объектах жизнеобеспечения 10
11. Защита территории и населения от опасных природных процессов ... 10
12. Система обеспечения пожарной безопасности 11
13. Приложения 13
14. Список использованной литературы 18

1. Введение

Раздел разработан в соответствии с ГОСТ Р 22.2.01-2015 «Национальный стандарт Российской Федерации. Безопасность в чрезвычайных ситуациях. Порядок обоснования и учета мероприятий по гражданской обороне, мероприятий по предупреждению чрезвычайных ситуаций природного и техногенного характера при разработке проектов планировки территорий», СП 165.1325800.2014 «Инженерно-технические мероприятия по гражданской обороне», другими нормативными документами в области гражданской обороны и защиты территорий от чрезвычайных ситуаций.

При подготовке данного раздела использованы исходные данные МЧС РТ для разработки генерального плана Биклянского сельского поселения (уч.№ 133 от 19.04.2023), а также исходные данные МЧС РТ для разработки генерального плана Иштеряковского сельского поселения.

Также использованы исходные данные МЧС РТ для разработки данного проекта планировки территории от 15.09.2025 № 5771/ТЗ-3-5.

2. Краткое описание территории и планируемых объектов

В границах территории планируется размещение продовольственных и непродовольственных складов V класса опасности (по санитарной классификации), административных помещений с объектами социальной инфраструктуры, кампусов, объектов инженерной инфраструктуры, объектов транспортной инфраструктуры (железной дороги, автостоянок), пожарного депо, прокладка новых сетей в специально отведенных инженерных коридорах.

К непродовольственным складским помещениям V класса опасности относят:

- склады товаров бытовой химии,
- общетоварные, специализированные, универсальные склады площадью от 300 кв. м.

К продовольственным складским помещениям V класса опасности относят:

- участки перегрузки пищевых продуктов (мясных, молочных, кондитерских), овощей, фруктов, напитков и других пищевых продуктов;
- участки хранения и налива пищевых грузов (вино, масло, соки).

На территории складского комплекса **не предусмотрено** хранение:

- сжиженного аммиака, ядохимикатов и минеральных удобрений, химических средств защиты растений (объекты IV-II класса опасности),
- жидких химических грузов из сжиженных газов (метан, пропан, аммиак, хлор и другие), производственных соединений галогенов, серы, азота, углеводородов (метанол, бензол, толуол и другие), спиртов, альдегидов и других производственных соединений (объекты I класса опасности);
- пылящих и жидких грузов (аммиачной воды, удобрений, кальцинированной соды, лакокрасочных материалов и других грузов).

На открытых площадках складского комплекса **не предусмотрено** хранение и перегрузка минеральных удобрений, асбеста, извести, руд и других минералов (серы, серного колчедана, гипса и других минералов) (объект II класса опасности).

На территории складского комплекса и на открытых площадках **не предусмотрены** хранение и разгрузка зерна.

Проектируемая территория к группам по гражданской обороне не относится; организаций, отнесенных к категории по гражданской обороне, не имеется; строительство защитных сооружений гражданской обороны, согласно выданным исходным данным, не требуется.

Данная территория не попадает в зоны возможных разрушений, возможного радиоактивного заражения и возможного катастрофического затопления, но попадает в зону возможного химического заражения от ПАО “Нижнекамскнефтехим” (окись этилена, аммиак, хлор). Исходя из вышеизложенного, территория не является безопасным районом (определение “безопасный район” приведено в СП 165.1325800.2014).

По территории и вдоль ее границ проходят магистральные и промысловые трубопроводы, вблизи расположены нефтяные скважины, подстанция 110/6кВ-КТПБ «Северная», территорию пересекают ЛЭП 220 кВ, 110 кВ, 6 кВ, вдоль участков проходит железная дорога, автомобильная дорога IV категории Набережные Челны - Нижнекамск – Иштеряково, автомобильная дорога II категории Набережные Челны - Заинск - Альметьевск – Нижнекамск, к юго-востоку расположен аэропорт “Бегишево”.

Протекают реки: Авлашка с притоками, река Биклянь.

3. Расселение

В границах проектируемой территории, на земельном участке с КН 16:39:161201:333 планируется строительство объектов временного размещения специалистов в области логистики (2 корпуса), характеристика которых приведена в таблице 3.1.

Таблица 3.1. Характеристика объектов временного размещения

Обозначение	Наименование	Этажность	Общая площадь, м^2	Жилые помещения, м^2	Встроен-ные помещения общ. назначе-ния, м^2	Население, чел.
1	2	3	4	5		6
1	Кампусы специалистов в области логистики (2 корпуса)	14	31630	27710	3920	1456

Разместить работающий персонал за границами зоны возможного химического заражения не представляется возможным.

На случай эвакуации работающего персонала с территории проекта планировки предусмотрена организация сборно-эвакуационного пункта (СЭП) в одном из корпусов кампуса.

4. Инженерная защита населения

Согласно выданным МЧС РТ исходным данным, строительство защитных сооружений гражданской обороны не требуется.

Укрытие населения необходимо спланировать в заглубленных помещениях и других сооружениях подземного пространства, приспосабливаемых под ЗСГО в период мобилизации и в военное время (требования постановления Правительства Российской Федерации от 29 ноября 1999 г. №1309 «О порядке создания убежищ и иных объектов гражданской обороны» (в редакции постановлений Правительства Российской Федерации от 18.07.2015 №737 и 30.10.2019 №1391) (пункт 4), свода правил «СП 88.13330.2022. Свод правил. Защитные сооружения гражданской обороны. СНиП II-11-77*", утвержденного приказом Министерства строительства и жилищно-коммунального хозяйства Российской Федерации от 21 декабря 2022 г. N 1101/пр (пункт 19) и национального стандарта Российской Федерации «ГОСТ Р 42.4.16-2023 Национальный стандарт Российской Федерации. Гражданская оборона. Приспособление заглубленных помещений для укрытия населения. Общие требования», утвержденного приказом Федерального агентства по техническому регулированию и метрологии от 23 ноября 2023 г. N 1470-ст.

Заглубленное помещение предназначено для защиты укрываемого населения от фугасного и осколочного действий обычных средств поражения, поражения обломками строительных конструкций, а также от обрушения конструкций вышерасположенных этажей зданий различной этажности.

Для укрытия работающего персонала проектом предусмотрены заглубленные помещения зданий кампуса, которые необходимо запроектировать в соответствии с требованиями ГОСТ Р 42.4.16-2023.

Общая площадь и габариты в плане заглубленных помещений вычисляются **из расчета 0,6 м^2 на одного укрываемого при одноярусном расположении нар, внутренний объем помещений на одного укрываемого должен составлять не менее 1,2 м^3, высота заглубленных помещений должна быть не менее 1,7 м с учетом усиления перекрытия (при необходимости).**

Таким образом, общая площадь в плане заглубленных помещений должна составить – 1456 чел. * 0,6 м^2 =873,6 м^2.

Согласно п.7.10 СП 165.1325800.2014, защитные сооружения гражданской обороны в зонах возможного химического заражения следует содержать в готовности к немедленному приему укрываемых.

Прием эвакуируемого населения на территории проекта не предусмотрен.

5. Индивидуальная защита населения

На основании Приказа Министерства по делам гражданской обороны и чрезвычайным ситуациям Республики Татарстан от 01октября 2014г. N 543 (далее – Положение N 543) обеспечению средствами индивидуальной защиты (далее – СИЗ), подлежит население, попадающее в зону химического заражения.

Ввиду того, что на территории будет находится только работающий персонал, создание и содержание СИЗ является обязанностью организации.

В соответствии с п. 7 Положения N 543, организации осуществляют обеспечение СИЗ работников этих организаций.

На основании п.2 ст. 11 Федерального закона от 21.12.1994 N 68-ФЗ «О защите населения и территорий от чрезвычайных ситуаций природного и техногенного характера» органы местного самоуправления самостоятельно создают резервы финансовых и материальных ресурсов для ликвидации чрезвычайных ситуаций.

Запасы (резервы) СИЗ накапливаются в следующих объемах (п. 9 Положения N 543):

- для работников организаций и отдельных категорий населения, работающих (проживающих) на территориях в пределах границ зон возможного химического заражения, - СИЗ органов дыхания из расчета на 100% их общей численности. Количество запасов (резервов) противогазов фильтрующих увеличивается на 5% от их потребности для обеспечения подбора по размерам и замены неисправных;

- для работников организаций и отдельных категорий населения, работающих (проживающих) на территориях в пределах границ зон, указанных в п. 6 Положения N 543, - медицинские средства индивидуальной защиты из расчета на 30% от их общей численности.

Расчет необходимого количества СИЗ и МСИЗ для организаций, расположенных на территории поселения, необходимо произвести с учетом требований Положения №543.

6. Требования к инженерным сетям

В поселениях, расположенных в **зонах возможного химического заражения**, сводом правил «СП 165.1325800.2014 Актуализированная редакция «СНиП 2.01.51-90 Инженерно-технические мероприятия по гражданской обороне» предъявляются особые требования только *при обустройстве системы водоснабжения*, а именно: для обеспечения населения питьевой водой необходимо создавать *защищенные от химического заражения* централизованные (групповые) системы водоснабжения с преимущественным базированием на подземных источниках воды.

На территории проекта не планируется обустройство водозаборных скважин. Источником хозяйственно-питьевого водоснабжения станет существующий водопровод, проходящий за границами рассматриваемой территории. Точка подключения указана на Сводном плане инженерных сетей.

Для гарантированного обеспечения питьевой водой населения в случае выхода из строя всех водозаборных сооружений или заражения источников водоснабжения, *к которым подключен существующий водопровод*, проходящий за границами рассматриваемой территории, создается 3-суточный запас питьевой воды по норме 10 литров в сутки на одного человека (п. 5.21 СП 165.13258000.2014 «Инженерно-технические мероприятия по гражданской обороне»).

7. Система оповещения по гражданской обороне

В настоящий момент на территории Биклянского сельского поселения система оповещения имеется в с. Биклянь.

Ближайший к проектируемой территории населенный пункт Никошновка необходимо оборудовать системой оповещения населения в соответствии с требованиями Федерального закона от 21 декабря 1994 года № 68-ФЗ «О защите населения и территории от чрезвычайных ситуаций природного и техногенного характера».

Ввиду возможного размещения на складах веществ, представляющих опасность для окружающей среды, пожароопасных веществ предусмотрено установление локальной системы оповещения в количестве 5 штук.

8. Потенциально опасные объекты, опасные производственные объекты и зоны возможной опасности

К потенциально опасным объектам, расположенным вблизи проектируемой территории относится аэропорт «Бегишево», а также объекты Нижнекамского промышленного узла.

Согласно генеральным планам Иштеряковского и Биклянского сельских поселений, территория проекта полностью попадает в зону, подверженную риску химического заражения от ПАО “Нижнекамскнефтехим”.

Ввиду расположения проектируемой территории в 4 подзоне приаэродромной территории аэропорта, запрещено строительство сооружений, имеющих значительные металлические массы (в том числе электрифицированных железных дорог). На территории проекта планируется размещение железной дороги, **строительство которой необходимо согласовать с администрацией аэропорта.**

Вблизи участка проектирования проходят магистральные и промысловые трубопроводы, зона минимальных расстояний которых учтена при размещении планируемых складов, а также кампуса.

В границах рассматриваемой территории планируется строительство газопроводов высокого давления I и II категорий до планируемых газовых котельных (подробнее в пункте «Газоснабжение» Тома 2).

9. Объекты автомобильного и железнодорожного транспорта

По территории проходит автомобильная дорога регионального значения «Набережные Челны - Нижнекамск» - Иштеряково в связи с чем существует вероятность дорожно-транспортных происшествий, сопровождаемых в том числе пожарами.

Территория проекта прилегает к полосе отвода Куйбышевской железной дороги, на которой также возможны аварии, в частности при перевозке опасных грузов. Также на территории проекта запланировано строительство железной дороги для нужд производства.

Для определения зон действия основных поражающих факторов (теплового излучения горящих разлитий и воздушной ударной волны) используется «Методика оценки последствий аварий на пожаро - взрывоопасных объектах» («Сборник методик по прогнозированию возможных аварий, катастроф,

стихийных бедствий в ЧС», книга 2, МЧС России, 1994). На графических материалах показана зона поражения при авариях с ГСМ на ж/д цистерне, а именно зона сильных разрушений (57 м).

10. Аварии на объектах жизнеобеспечения

К объектам жизнеобеспечения относятся:

− электрические и трансформаторные электрические подстанции;

− газораспределительные станции и пункты;

− инженерные сети (газовые, тепловые, электрические, канализационные и водопроводные);

− очистные сооружения.

Мероприятия по предупреждению аварий на инженерных сетях сводятся к обеспечению их сохранности.

В целях предупреждения повреждения или нарушения условий нормальной эксплуатации устанавливаются охранные зоны инженерных коммуникаций, в границах которых ограничивается или запрещается хозяйственная деятельность.

В случае нарушения централизованного водоснабжения проектом предусмотрено размещение пункта раздачи воды в одном из корпусов кампуса.

В соответствии с Инструкцией по подготовке и работе систем хозяйственно-питьевого водоснабжения в чрезвычайных ситуациях (ВСН ВК4-90), утвержденной председателем Государственного комитета РСФСР по жилищно-коммунальному хозяйству, минимальное количество воды питьевого качества, которое должно подаваться населению в ЧС по централизованным СХПВ или с помощью передвижных средств, определяется из расчета 31 л на одного человека в сутки. Итого, для рассматриваемой территории запас воды должен составить 45 136 л.

11. Защита территории и населения от опасных природных процессов

Согласно документам территориального планирования, опасных природных процессов на участке проектирования не наблюдается.

Согласно результатам инженерно-геологических изысканий по объекту «Разработка мастер-плана, проекта планировки и межевания территории, схем сырьевых цепочек, расчета материального баланса для размещения производств, объектов инфраструктуры и иных объектов, предназначенных для обеспечения функционирования промышленных площадок индустриального парка «Этилен 600» (ИП «Этилен 600»)» (ООО «ОНХ-Холдинг», 2023), территория проекта планировки относится к подтопленным территориям в естественных условиях (I-А). По времени развития процесса, относиться к постоянно подтопленным (I-А-1). Участок по наличию процесса подтопления относится к потенциально подтопляемым территориям в результате ожидаемым техногенных воздействий (II-Б1).

В соответствии с СП 116.13330.2012, в целях защиты проектируемых сооружений от опасного воздействия подземных и поверхностных вод рекомендованы в том числе:

-вертикальная планировка территории с организацией поверхностного стока;

-расчистка элементов естественного дренирования;

-гидроизоляция подземных конструкций;

- дренаж.

12. Система обеспечения пожарной безопасности

На территории проекта предусмотрено размещение пожарного депо с 4 единицами техники.

Планируемое пожарное депо размещено с учетом требований статьи 77 Федерального закона от 22.07.2008 №123- ФЗ "Технический регламент о требованиях пожарной безопасности" (далее - №123-ФЗ), а именно:

- имеет 2 выезда на основные улицы и на автомобильную дорогу «Набережные Челны - Нижнекамск» - Иштеряково, которая соединяет 2 части рассматриваемой территории, расположенных в разных сельских поселениях;

- расположено на участке с отступом более 15 м от красной линии до фронта выезда пожарных автомобилей.

Пожарное депо предназначено для охраны организации, отнесено к IV типу, рассчитано максимум на 4 автомобиля, размещено на участке площадью 1 га, максимальное расстояние до объекта возможного пожара (дальние склады в Иштеряковском с.п.) – 8, 5 км, расстояние до корпусов кампуса – 6 км.

Пожарная часть имеется также в с.Иштеряково, Биклянском сельском поселении.

По функциональной пожарной опасности складские помещения относятся к классу Ф5.2.

Допускается предусматривать наружное противопожарное водоснабжение от водных объектов и (или) пожарных резервуаров для зданий и сооружений класса функциональной пожарной опасности Ф5 с производствами категорий В, Г и Д по пожаровзрывоопасности и пожарной опасности при расходе воды на наружное пожаротушение 15 литров в секунду.

Суммарный расход на наружное пожаротушение составит 190 л/сек.

Согласно ст.74 №123-ФЗ, противопожарные расстояния от оси подземных и надземных (в насыпи) **магистральных**, внутрипромысловых и местных распределительных газопроводов, нефтепроводов, нефтепродуктопроводов до населенных пунктов, отдельных промышленных и сельскохозяйственных организаций, **зданий и сооружений** должны соответствовать требованиям к минимальным расстояниям, установленным техническими регламентами.

Для предупреждения пожаров необходимо выдерживать противопожарные расстояния от зданий и сооружений до газопроводов, со стороны органов местного самоуправления реализовывать первичные меры пожарной безопасности в соответствии со ст.63 №123- ФЗ, со стороны населения соблюдать меры пожарной безопасности.

В границах проектируемой территории должен быть обеспечен подъезд пожарной техники к каждому дому.

Должны соблюдаться требования пожарной безопасности к возводимым на территории проекта планировки высотным жилым зданиям, социальным объектам и сооружениям.

Согласно федеральному закону от 30.12.2009 № 384-ФЗ «Технический регламент о безопасности зданий и сооружений», здание или сооружение должно быть спроектировано и построено таким образом, чтобы в процессе его эксплуатации:

– исключалась возможность возникновения пожара,

– обеспечивалось предотвращение или ограничение опасности задымления здания,

– обеспечивались защита людей и имущества от воздействия опасных факторов пожара и (или) ограничение последствий такого воздействия.

13. Приложения

ИСПОЛНИТЕЛЬНЫЙ КОМИТЕТ
ТУКАЕВСКОГО
МУНИЦИПАЛЬНОГО РАЙОНА
РЕСПУБЛИКИ ТАТАРСТАН

пр. М. Джалиля, 46, г. Набережные Челны, 423800

ТАТАРСТАН РЕСПУБЛИКАСЫ
ТУКАЙ
МУНИЦИПАЛЬ РАЙОНЫ
БАШКАРМА КОМИТЕТЫ

М. Җәлил пр., 46, Яр Чаллы шәһәре, 423800

Телефон/факс (8552) 70-00-76, tukay.ispolkom@tatar.ru

20.06.2024 № 2882/исх-ик
На № 6414 от 27.05.2024

Директору
ООО «КонТраст»
Р.В. Ибрагимову

Уважаемый Рамиль Василович!

В ответ на Ваш запрос о предоставлении информации для разработки проекта планировки и проекта межевания территории индустриального парка «Этилен 600», расположенного на земельных участках с кадастровыми номерами 16:39:161201:115, 16:39:161201:335, 16:39:161201:333, 16:39:161201:334, 16:39:161101:24, 16:39:161101:315, 16:39:161101:316, 16:39:161101:317, 16:39:161101:319, 16:39:161101:320, 16:39:000000:6535, 16:39:000000:6536, 16:39:061001:151, 16:39:061001:152, 16:39:061001:153, 16:39:061001:570, 16:39:061001:571, 16:39:061001:572, 16:39:061001:568, 16:39:061001:569 на территории Биклянского и Иштеряковского сельских поселений Тукаевского муниципального района Республики Татарстан, сообщаем, что запрашиваемая информация относится к категории ограниченного доступа.

Дополнительно сообщаем, что для получения соответствующей информации Вам необходимо обратиться в Министерство по делам гражданской обороны и чрезвычайным ситуациям Республики Татарстан.

Руководитель

ДОКУМЕНТ ПОДПИСАН ЭЛЕКТРОННОЙ ПОДПИСЬЮ
СВЕДЕНИЯ О СЕРТИФИКАТЕ ЭП
Сертификат: 00957773C57FD9C1B925683E59239A4057
Владелец: Хабибуллин Айрат Рафакович
Действителен с 22.03.2024 до 15.06.2025

А.Р. Хабибуллин

Исп.: Шигапова И.Н.
Тел.: 8(8552)71-41-22

МИНИСТЕРСТВО ПО ДЕЛАМ
ГРАЖДАНСКОЙ ОБОРОНЫ
И ЧРЕЗВЫЧАЙНЫМ СИТУАЦИЯМ
РЕСПУБЛИКИ ТАТАРСТАН
ул. Ак. Губкина, 50, г. Казань, 420088

ТАТАРСТАН РЕСПУБЛИКАСЫ
ГРАЖДАННАР ОБОРОНАСЫ
ЭШЛӘРЕ ҺӘМ ГАДӘТТӘН ТЫШ
ХӘЛЛӘР МИНИСТРЛЫГЫ
Ак. Губкин ур., 50, Казан шәһ., 420088

Тел. (843) 221-61-04, факс 221-61-54, E-mail: mchs@tatar.ru, сайт: mchs.tatarstan.ru

15.09.2025 № 5771/ТЗ-3-5
На № 8834 от 29.08.2025

Директору
ООО «КонТраст»

Е.С. Кашаевой

ул. Оренбургский тракт, д. 8Д,
помещ. 1007
г. Казань, РТ, 420059

ИСХОДНЫЕ ДАННЫЕ И ТРЕБОВАНИЯ ДЛЯ РАЗРАБОТКИ РАЗДЕЛА «ПЕРЕЧЕНЬ МЕРОПРИЯТИЙ ПО ГРАЖДАНСКОЙ ОБОРОНЕ, МЕРОПРИЯТИЙ ПО ПРЕДУПРЕЖДЕНИЮ ЧРЕЗВЫЧАЙНЫХ СИТУАЦИЙ ПРИРОДНОГО И ТЕХНОГЕННОГО ХАРАКТЕРА»

в составе

Проект планировки территории индустриального парка «Этилен 600», расположенного на территории Биклянского и Иштеряковского сельских поселений Тукаевского муниципального района Республики Татарстан

г. Казань № 311 от 29 августа 2025

В соответствии с запросом ООО «КонТраст» от 29.08.2025 № 8834 сообщаем исходные данные и требования, подлежащие учету при разработке раздела «Перечень мероприятий по гражданской обороне, мероприятий по предупреждению чрезвычайных ситуаций природного и техногенного характера» пояснительной записки, входящей в состав документации по обоснованию «Проект планировки территории индустриального парка «Этилен 600», расположенного на территории Биклянского и Иштеряковского сельских поселений Тукаевского муниципального района Республики Татарстан».

1. Для разработки перечня мероприятий по гражданской обороне:

Основные положения плана гражданской обороны поселения:

проектируемая территория к группам по гражданской обороне не относится;

на территории организаций, отнесенных к категории по гражданской обороне, не имеется;

проектируемые территории попадает в зону возможного химического заражения от ПАО «Нижнекамскнефтехим» (аммиак, хлор, окись этилена);

данная территория не попадает в зоны возможных разрушений, возможного радиоактивного заражения и возможного катастрофического затопления;

строительство защитных сооружений гражданской обороны не требуется;

укрытие населения спланировать в заглубленных помещениях и других сооружениях подземного пространства, приспосабливаемых под ЗСГО в период мобилизации и в военное время (требования постановления Правительства Российской Федерации от 29 ноября 1999 г. №1309 «О порядке создания убежищ и иных объектов гражданской обороны» (пункт 4) (в редакции постановлений Правительства Российской Федерации от 18 июля 2015 г. № 737 и от 30 октября 2019 г. №1391), свода правил СП 88.13330.2022 «СНиП II-11-77 «Защитные сооружения гражданской обороны», утвержденного приказом Минстроя России от 21 декабря 2022 г. № 1101/пр., и Национального Стандарта Российской Федерации ГОСТа Р 42.4.16-2023 «Приспособление заглубленных помещений для укрытия населения».

Основные положения планов гражданской обороны отраслей промышленности, размещенных и размещаемых на территории поселения:

размещение новых промышленных предприятий планировать в соответствии с требованиями «СП 165.1325800.2014 Актуализированная редакция «СНиП 2.01.51-90 Инженерно-технические мероприятия по гражданской обороне».

Расселение:

требования к формированию систем расселения, групповых систем населенных мест районов рассредоточения и эвакуации населения предусмотреть в соответствии «СП 165.1325800.2014 Актуализированная редакция «СНиП 2.01.51-90 Инженерно-технические мероприятия по гражданской обороне».

численность рассредоточиваемого, эвакуируемого населения, расселяемого в безопасном районе, согласно Плану гражданской обороны и защиты населения Тукаевского муниципального района, сведения запросить в Управлении гражданской защиты соответствующего муниципального района;

размещение сборно-эвакуационных (приемно-эвакуационных) пунктов – в соответствии с Планом гражданской обороны и защиты населения Тукаевского муниципального района, сведения запросить в Управлении гражданской защиты соответствующего муниципального района.

Инженерные коммуникации:

требования по системе водоснабжения – согласно «СП 165.1325800.2014 Актуализированная редакция «СНиП 2.01.51-90 Инженерно-технические мероприятия по гражданской обороне»;

требования к устойчивому электроснабжению – согласно «СП 165.1325800.2014 Актуализированная редакция «СНиП 2.01.51-90 Инженерно-технические мероприятия по гражданской обороне»;

населенные пункты необходимо оборудовать системами оповещения населения в соответствии с требованиями Федерального закона от 21 декабря 1994

года № 68-ФЗ «О защите населения и территории от чрезвычайны ситуаций природного и техногенного характера».

2. Для разработки перечня мероприятий по предупреждению чрезвычайных ситуаций природного и техногенного характера необходимо учесть следующее:

опасные природные процессы и явления определить по результатам инженерно-геологических изысканий, выполнение инженерно-геологических изысканий обязательно;

опасные явления метеорологического характера определить по результатам инженерно-гидрометеорологических изысканий, выполнение инженерно-гидрометеорологических изысканий обязательно;

сведения о существующих и намечаемых к строительству потенциально опасных объектах, транспортных коммуникациях, аварии на которых могут привести к образованию зон чрезвычайных ситуаций в Тукаевском муниципальном районе, сведения запросить в Управлении гражданской защиты соответствующего муниципального района – в соответствии с Перечнем потенциально опасных объектов, утвержденным Министром МЧС России генерал-лейтенантом А.В.Куренковым от 30.11.2022 № 11/1650сс;

сведения о возможных зонах чрезвычайных ситуаций потенциально-опасных объектов отражены в плане действий по предупреждению и ликвидации чрезвычайных ситуациях на территории Тукаевского муниципального района, сведения запросить в Управлении гражданской защиты соответствующего муниципального района.

3. Основные нормативные и методические документы, рекомендуемые для использования при разработке перечня мероприятий по гражданской обороне, мероприятий по предупреждению чрезвычайных ситуаций:

перечень основных нормативных и методических документов, рекомендуемых для использования при проектировании перечня мероприятий по гражданской обороне, мероприятий по предупреждению чрезвычайных ситуаций природного и техногенного характера, приведен в ГОСТ Р 22.2.01-2015 «Безопасность в чрезвычайных ситуациях. Порядок обоснования и учета мероприятий по гражданской обороне, мероприятий по предупреждению чрезвычайных ситуаций природного и техногенного характера при разработке проектов планировки территорий».

Дополнительные требования:

раздел «Перечень мероприятий по гражданской обороне, мероприятий по предупреждению чрезвычайных ситуаций природного и техногенного характера» должен быть разработан в строгом соответствии с требованиями ГОСТ Р 22.2.01-2015 «Безопасность в чрезвычайных ситуациях. Порядок обоснования и учета мероприятий по гражданской обороне, мероприятий по предупреждению чрезвычайных ситуаций природного и техногенного характера при

разработке проектов планировки территорий» с обязательным представлением текстового и графического материала;

настоящие исходные данные действительны в течение 1 года с момента выдачи.

Заместитель министра Н.В. Суржко

Р.М. Саляхова
8(843)221-62-49

14. Список использованной литературы

1. СП 115.13330.2016 Свод правил. Геофизика опасных природных воздействий. Актуализированная редакция СНиП 22-01-95», утв. Приказом Минстроя России от 16.12.2016 № 956/пр (с изменениями и дополнениями)
2. СП 116.13330.2012. Инженерная защита территорий, зданий и сооружений от опасных геологических процессов. Основные положения. Актуализированная редакция СНиП 22-02-2003», утв. приказом Министерства регионального развития РФ от 30 июня 2012 № 274 (с изменениями и дополнениями)
3. СП 32.13330.2018. Свод правил. Канализация. Наружные сети и сооружения. СНиП 2.04.03-85», утв. Приказом Минстроя России от 25.12.2018 № 860/пр (с изменениями и дополнениями)
4. ГОСТ Р 22.2.10-2016 «Безопасность в чрезвычайных ситуациях. Порядок обоснования и учета мероприятий по гражданской обороне, мероприятий по предупреждению чрезвычайных ситуаций природного и техногенного характера при разработке документов территориального планирования», утв. Приказом Росстандарта от 29.06.2016 № 727-ст (с изменениями и дополнениями)
5. СП 165.1325800.2014 Свод правил. Инженерно-технические мероприятия по гражданской обороне. Актуализированная редакция СНиП 2.01.51-90», утв. Приказом Минстроя России от 12.11.2014 №705/пр (с изменениями и дополнениями)
6. СП 20.13330.2016. Свод правил. Нагрузки и воздействия. Актуализированная редакция СНиП 2.01.07-85», утв. приказом Минстроя России от 03.12.2016 №891/пр» (с изменениями и дополнениями)
7. СП 8.13130.2020 «Системы противопожарной защиты. Наружное противопожарное водоснабжение. Требования пожарной безопасности»
8. СП 10.13130.2020 «Системы противопожарной защиты. Внутренний противопожарный водопровод. Нормы и правила проектирования»
9. СП 4.13130 «Системы противопожарной защиты. Ограничение распространения пожара на объектах защиты. Требования к объемно-планировочным и конструктивным решениям», утв. Приказом МЧС РФ от 24.04.2013 №288 (с изменениями и дополнениями)
10. Правила противопожарного режима в Российской Федерации, утв. Постановлением Правительства РФ от 16.09.2020 №1479 (с изменениями и дополнениями)



Экспликация

Номер на плане	Наименование	Примечание
1.	Кампус специалистов в области логистики (2 корпуса)	
2.1	Складской корпус (для предпочтительных товаров)	
2.2	Складской корпус (для предпочтительных товаров)	
2.3	Складской корпус (для предпочтительных товаров)	
2.4	Складской корпус (для предпочтительных товаров)	
2.5	Складской корпус (для предпочтительных товаров)	
2.6	Складской корпус (для непредпочтительных товаров)	
2.7	Складской корпус (для непредпочтительных товаров)	
2.8	Складской корпус (для непредпочтительных товаров)	
2.9	Складской корпус (для непредпочтительных товаров)	
2.10	Складской корпус (для непредпочтительных товаров)	
2.11	Складской корпус (для непредпочтительных товаров)	
3.1	Автостоянка	
3.2	Автостоянка	
3.3	Автостоянка	
4.1	Открытая площадка для складирования	
4.2	Открытая площадка для складирования	
4.3	Открытая площадка для складирования	
5.1	Объекты инженерной инфраструктуры	
5.2	Резервные территории под размещение объектов инженерной инфраструктуры	
6.1	Заглубленное помещение для укрытия населения	
6.2	Сборный эвакуационный пункт	
6.3	Пожарное депо	

Условные обозначения

- граница территории, в отношении которой осуществляется подготовка проекта планировки территории;
- граница муниципального района;
- граница сельского поселения;
- граница элемента планировочной структуры;
- устанавливаемая красная линия улично-дорожной сети;
- граница планируемого технического коридора инженерных коммуникаций и сооружений;
- зона планируемого размещения объектов производственного и коммунально-складского назначения;
- зона планируемого размещения объектов временного проживания;
- зона размещения объектов инженерной инфраструктуры;
- зона планируемого размещения объектов инженерной инфраструктуры;
- зона планируемого размещения объектов транспортной инфраструктуры;
- зона размещения объектов железнодорожного транспорта;
- зона планируемого размещения объектов железнодорожного транспорта;
- зона размещения объектов ритуального назначения;
- зона размещения поверхностных водных объектов;
- зона планируемого размещения объектов улично-дорожной сети;
- зона планируемого санитарно-защитного озеленения;
- зона размещения объектов сельскохозяйственного назначения;
- планируемый железнодорожный путь общего пользования;
- существующий железнодорожный путь общего пользования;
- планируемое мостовое сооружение;
- существующие сети электроснабжения напряжением 35-500 кВ;
- существующие сети электроснабжения напряжением 6-10 кВ;
- финес запланированные сети электроснабжения напряжением 6-10 кВ;
- планируемые сети электроснабжения напряжением 6-10 кВ;
- планируемые сети электроснабжения напряжением 0,4 кВ;
- существующие сети водоснабжения;
- планируемые сети хозяйственно- питьевого водоснабжения;
- планируемые сети противопожарного водоснабжения;
- финес запланированные сети водоснабжения;
- планируемые сети хозяйственно-бытовой канализации;
- планируемые сети дождевой канализации;
- планируемые сети напорной дождевой канализации;
- финес запланированные сети дождевой канализации;
- планируемые сети теплоснабжения;
- существующие сети связи;
- планируемые сети связи;
- финес запланированные сети связи;
- существующие сети газоснабжения;
- финес запланированные сети газоснабжения с рабочим давлением 0,3-0,6 МПа;
- планируемые сети газоснабжения с рабочим давлением 0,005-0,3 МПа;
- планируемые сети газоснабжения с рабочим давлением 0,3-0,6 МПа;
- планируемые сети газоснабжения с рабочим давлением 0,6-1,2 МПа;
- существующие нефтепроводы;
- существующие продуктопроводы;
- планируемая очистные сооружения дождевой канализации;
- планируемая котельная;
- планируемый пункт редуцирования газа (ПРГ);
- планируемая трансформаторная подстанция (ТП,РП);
- планируемая точка подключения газоснабжения;
- планируемая точка подключения электроснабжения;
- планируемая точка подключения водоснабжения;
- планируемая точка подключения хозяйственно-бытовой канализации;
- планируемая точка подключения связи;
- зона минимальных расстояний (противопожарное расстояние) магистральных трубопроводов;
- зона минимальных расстояний (противопожарное расстояние) планируемых магистральных трубопроводов;
- радиус зоны оповещения электросирены С-40 (500 м);
- зона поражения при авариях с ГСМ;
- электросирена С-40;
- пункты оказания медицинской помощи;
- пункт раздачи питьевой воды (радиус обслуживания 1 500 м);
- направление движения пожарной техники.

Масштаб 1:5000

Заказчик: ОАО "Альфа-Диагностика" Дог. №114-2024

ГИСО

Республика Татарстан
Тетюшский муниципальный район

Проект планировки и межевания территории промышленного парка «Биклянский» (2 этап)

Изм.	Кол.уч.	Лист	№док.	Подпись	Дата
Разраб.	Исхакова О.В.				
Нач.отдела	Хасанова Г.Х.				
Руководитель					

ГПОПМ | Лист | Листов
ППТ | 1 |

Схема перспективной планировочной структуры, границы планируемых элементов планировочной структуры, границы зон планируемого размещения объектов капитального строительства М 1:5000

CONTRUST

ППТ
ПМТ

Состав документации по планировке территории
Проект планировки и межевания территории
«Инфраструктура индустриального парка «Этилен-600» (3 этап)»

№ раздела	Обозначение	Наименование	№ тома	Инв. №	Примечание
		Проект планировки территории			
I.		**Основная часть, подлежащая утверждению**	1		
	ПЗ	Положение			
	ГМ	Графические материалы			
II.		**Материалы по обоснованию (не приводятся)**	2		
		Архитектурно-планировочная организация			
		территории. Охрана окружающей среды.			
		Инженерная инфраструктура.			
	ПЗ-О	Пояснительная записка			
	ГМ-О	Графические материалы			
		Перечень мероприятий по гражданской обороне,	3		
		мероприятий по предупреждению чрезвычайных			
	ПЗ-О	**ситуаций природного и техногенного характера (не приводятся)** Пояснительная записка			
	ГМ-О	Графические материалы			
		Проект межевания территории			
III.		**Основная часть, подлежащая утверждению**	4		
	ПЗ	Текстовая часть			
	ГМ	Графические материалы			
IV.		**Материалы по обоснованию (не приводятся)**	5		
	ГМ-О	Графические материалы			
		Исходные данные (не приводятся)	6		

Взам. Инв. №

Подпись и дата

Инв. № подл.

Изм.	Кол.уч.	Лист	№ док.	Подпись	Дата
Рук.гр.		Хохлова О.В.			
					2026г.

Заказ № 210-2024

Проект планировки и межевания территории «Инфраструктура индустриального парка «Этилен-600» (3 этап)»

СТАДИЯ	ЛИСТ	ЛИСТОВ
ППТ,ПМТ	1	2

Состав документации по планировке территории

CONTRUST

Содержание тома 4

№ п/п	Наименование	Обозн. основн. комплект	Инв. номер тома	Колич. страниц	Примечание
	Основная часть, подлежащая утверждению				
	Содержание тома 4:				
I	**Текстовая часть**	ПЗ			
II	**Графические материалы**				
1.	Чертеж межевания территории М 1:5000	ГМ			

РТ, г. Казань ул. Оренбургский тракт,
д. 8Д, помещ. 1007
Тел: (843) 206-51-73
E-mail: info@contrust.bz

CONTRUST

ОГРН 1151690036574
ИНН 1659158802
КПП 168401001

Заказчик: ООО «Алабуга Девелопмент»

Заказ № 210-2024

Проект межевания территории «Инфраструктура индустриального парка «Этилен-600» (3 этап)»

Основная часть, подлежащая утверждению

Текстовая часть
и графические материалы

ПЗ, ГМ

Том 4

2026 г.

1	**ТЕКСТОВАЯ ЧАСТЬ ПРОЕКТА МЕЖЕВАНИЯ ТЕРРИТОРИИ**	**Стр.**
1.1	Перечень и сведения о площади образуемых земельных, в том числе возможные способы их образования	5
1.2	Перечень и сведения о площади образуемых земельных участков, которые будут отнесены к территориям общего пользования или имуществу общего пользования, в том числе в отношении которых предполагаются резервирование и (или) изъятие для государственных или муниципальных нужд	14
1.3	Вид разрешенного использования образуемых земельных участков, в соответствии с проектом планировки территории	15
1.4	Перечень координат характерных точек границ территории, в отношении которой утвержден проект межевания	17
1.5	Перечень координат характерных точек образуемых земельных участков	66
2	**ЧЕРТЕЖ ПРОЕТА МЕЖЕВАНИЯ ТЕРРИТОРИИ**	
	Чертеж межевания территории	124

1. Основная часть, подлежащая утверждению
Текстовая часть

В административном отношении проектируемая территория расположена по адресу: Российская Федерация, Республика Татарстан, Тукаевский муниципальный район, частично в Иштеряковском сельском поселении и частично в Биклянском сельском поселении. В границах кадастровых кварталов: 16:39:161201, 16:39:161101, 16:39:061001 и в границах земельных участков с кадастровыми номерами 16:39:161201:333, 16:39:161201:334, 16:39:161101:24, 16:39:161101:315, 16:39:161101:316, 16:39:161101:317, 16:39:161101:319, 16:39:161101:320, 16:39:000000:6535, 16:39:000000:6536, 16:39:061001:151, 16:39:061001:152, 16:39:061001:153, 16:39:061001:570, 16:39:061001:571, 16:39:061001:572, 16:39:061001:568, 16:39:061001:569.

Площадь проектируемой территории составляет - 4406624 кв.м. (440,66 га).

1.1. Перечень и сведения о площади образуемых земельных участков, в том числе, возможные способы их образования

1) путем раздела земельного участка с кадастровым номером **16:39:161201:334** с сохранением исходного земельного участка в измененных границах, образуется земельный участок с условным обозначением **:ЗУ1** – площадью **349** кв.м.;

2) путем раздела земельного участка с кадастровым номером **16:39:161201:333** с сохранением исходного земельного участка в измененных границах, образуется земельный участок с условным обозначением **:ЗУ2** – площадью **4 144** кв.м.;

3) путем раздела земельного участка с кадастровым номером **16:39:161201:333** с сохранением исходного земельного участка в измененных границах, образуется земельный участок с условным обозначением **:ЗУ3** – площадью **26 498** кв.м.;

4) путем раздела земельного участка с кадастровым номером **16:39:161201:333** с сохранением исходного земельного участка в измененных границах, образуется земельный участок с условным обозначением **:ЗУ4** – площадью **61** кв.м.;

5) путем раздела земельного участка с кадастровым номером **16:39:161201:333** с сохранением исходного земельного участка в измененных границах, образуется земельный участок с условным обозначением **:ЗУ5** – площадью **12 661** кв.м.;

6) путем раздела земельного участка с кадастровым номером **16:39:161201:333** с сохранением исходного земельного участка в измененных границах, образуется земельный участок с условным обозначением **:ЗУ6** – площадью **5 664** кв.м.;

7) путем раздела земельного участка с кадастровым номером **16:39:161201:333** с сохранением исходного земельного участка в измененных границах, образуется земельный участок с условным обозначением **:ЗУ7** – площадью **29 124** кв.м.;

8) путем раздела земельного участка с кадастровым номером **16:39:161201:333** с сохранением исходного земельного участка в измененных границах, образуется земельный участок с условным обозначением **:ЗУ8** – площадью **10 005** кв.м.;

9) путем раздела земельного участка с кадастровым номером **16:39:161201:333** с сохранением исходного земельного участка в измененных границах, образуется земельный участок с условным обозначением **:ЗУ9** – площадью **250** кв.м.;

10) путем раздела земельного участка с кадастровым номером **16:39:161201:333** с сохранением исходного земельного участка в измененных границах, образуется земельный участок с условным обозначением **:ЗУ10** – площадью **11 736** кв.м.;

11) путем раздела земельного участка с кадастровым номером **16:39:161201:333** с сохранением исходного земельного участка в измененных границах, образуется земельный участок с условным обозначением **:ЗУ11** – площадью **88 734** кв.м.;

12) путем раздела земельного участка с кадастровым номером **16:39:161101:24** с сохранением исходного земельного участка в измененных границах, образуется земельный участок с условным обозначением **:ЗУ12** – площадью **1 609** кв.м.;

13) путем раздела земельного участка с кадастровым номером **16:39:161101:315** с сохранением исходного земельного участка в измененных границах, образуется земельный участок с условным обозначением **:ЗУ13** – площадью **4118** кв.м.;

14) путем раздела земельного участка с кадастровым номером **16:39:161101:315** с сохранением исходного земельного участка в измененных границах, образуется земельный участок с условным обозначением **:ЗУ14** – площадью **7279** кв.м.;

15) путем раздела земельного участка с кадастровым номером **16:39:161101:315** с сохранением исходного земельного участка в измененных границах,

образуется земельный участок с условным обозначением **:ЗУ15** – площадью **7082** кв.м.;

16) путем раздела земельного участка с кадастровым номером **16:39:161101:315** с сохранением исходного земельного участка в измененных границах, образуется земельный участок с условным обозначением **:ЗУ16** – площадью **19930** кв.м.;

17) путем раздела земельного участка с кадастровым номером **16:39:161101:315** с сохранением исходного земельного участка в измененных границах, образуется земельный участок с условным обозначением **:ЗУ17** – площадью **31838** кв.м.;

18) путем раздела земельного участка с кадастровым номером **16:39:161101:320** с сохранением исходного земельного участка в измененных границах, образуется земельный участок с условным обозначением **:ЗУ18** – площадью **1031** кв.м.;

19) путем раздела земельного участка с кадастровым номером **16:39:161101:317** с сохранением исходного земельного участка в измененных границах, образуется земельный участок с условным обозначением **:ЗУ19** – площадью **41 908** кв.м.;

20) путем раздела земельного участка с кадастровым номером **16:39:161101:317** с сохранением исходного земельного участка в измененных границах, образуется земельный участок с условным обозначением **:ЗУ20** – площадью **9798** кв.м.;

21) путем раздела земельного участка с кадастровым номером **16:39:161101:317** с сохранением исходного земельного участка в измененных границах, образуется земельный участок с условным обозначением **:ЗУ21** – площадью **87547** кв.м.;

22) путем раздела земельного участка с кадастровым номером **16:39:161101:317** с сохранением исходного земельного участка в измененных границах, образуется земельный участок с условным обозначением **:ЗУ22** – площадью **225** кв.м.;

23) путем раздела земельного участка с кадастровым номером **16:39:161101:317** с сохранением исходного земельного участка в измененных границах, образуется земельный участок с условным обозначением **:ЗУ23** – площадью **95333** кв.м.;

24) путем раздела земельного участка с кадастровым номером **16:39:161101:317** с сохранением исходного земельного участка в измененных границах, образуется земельный участок с условным обозначением **:ЗУ24** – площадью **168838** кв.м.;

25) путем раздела земельного участка с кадастровым номером **16:39:161101:317** с сохранением исходного земельного участка в измененных границах, образуется земельный участок с условным обозначением **:ЗУ25** – площадью **43 310** кв.м.;

26) путем раздела земельного участка с кадастровым номером **16:39:161101:317** с сохранением исходного земельного участка в измененных границах, образуется земельный участок с условным обозначением **:ЗУ26** – площадью **28 436** кв.м.;

27) путем раздела земельного участка с кадастровым номером **16:39:161101:319** с сохранением исходного земельного участка в измененных границах, образуется земельный участок с условным обозначением **:ЗУ27** – площадью **130946** кв.м.;

28) путем раздела земельного участка с кадастровым номером **16:39:161101:319** с сохранением исходного земельного участка в измененных границах, образуется земельный участок с условным обозначением **:ЗУ28** – площадью **41 050** кв.м.;

29) путем раздела земельного участка с кадастровым номером **16:39:161101:319** с сохранением исходного земельного участка в измененных границах, образуется земельный участок с условным обозначением **:ЗУ29** – площадью **224** кв.м.;

30) путем раздела земельного участка с кадастровым номером **16:39:161101:319** с сохранением исходного земельного участка в измененных границах, образуется земельный участок с условным обозначением **:ЗУ30** – площадью **52 790** кв.м.;

31) путем раздела земельного участка с кадастровым номером **16:39:161101:319** с сохранением исходного земельного участка в измененных границах, образуется земельный участок с условным обозначением **:ЗУ31** – площадью **59 850** кв.м.;

32) путем раздела земельного участка с кадастровым номером **16:39:161101:319** с сохранением исходного земельного участка в измененных границах, образуется земельный участок с условным обозначением **:ЗУ32** – площадью **61361** кв.м.;

33) путем раздела земельного участка с кадастровым номером **16:39:161101:319** с сохранением исходного земельного участка в измененных границах, образуется земельный участок с условным обозначением **:ЗУ33** – площадью **135 228** кв.м.;

34) путем раздела земельного участка с кадастровым номером **16:39:161101:319** с сохранением исходного земельного участка в измененных границах, образуется земельный участок с условным обозначением **:ЗУ34** – площадью **142 491** кв.м.;

35) путем раздела земельного участка с кадастровым номером **16:39:161101:319** с сохранением исходного земельного участка в измененных границах, образуется земельный участок с условным обозначением **:ЗУ35** – площадью **50 194** кв.м.;

36) путем перераспределения земельных участков с кадастровыми номерами 16:39:061001:151, 16:39:061001:152, 16:39:061001:153, 16:39:061001:570, 16:39:061001:571, 16:39:061001:572, 16:39:061001:568, 16:39:061001:569, образуется земельные участки с условными обозначениями:
:ЗУ36 – площадью **270861** кв.м.; **:ЗУ37** – площадью **272389** кв.м.;
:ЗУ38 – площадью **336792** кв.м.; **:ЗУ39** – площадью **3 270** кв.м.;
:ЗУ40 – площадью **29** кв.м.; **:ЗУ41** – площадью **244758** кв.м.;
:ЗУ42 – площадью **371423** кв.м.; **:ЗУ43** – площадью **342 853** кв.м.;
:ЗУ44 – площадью **33 475** кв.м.; **:ЗУ45** – площадью **39 464** кв.м.;
:ЗУ46 – площадью **7887** кв.м.; **:ЗУ47** – площадью **225** кв.м.;
:ЗУ48 – площадью **1 071 551** кв.м.
Кадастровые работы по образованию земельных участков :ЗУ36, :ЗУ37, :ЗУ38, :ЗУ39, :ЗУ40, :ЗУ41, :ЗУ42, :ЗУ43, :ЗУ44, :ЗУ45, :ЗУ46, :ЗУ47, :ЗУ48 , провести после исправления технической ошибки в отношении земельного участка с

кадастровым номером 16:39:061001:153, так как имеется наложение на земельные участки 16:39:061001:287, 16:39:061001:242.

Согласно выписке из Единого государственного реестра недвижимости об объекте недвижимости от 21.06.2024г. №КУВИ-001/2024-165465538 на земельный участок 16:39:061001:153, земельные участки 16:39:061001:287, 16:39:061001:242 были образованы из земельного участка 16:39:061001:153.

Также необходимо исправить реестровую ошибку в отношении земельных участков 16:39:061001:151, 16:39:061001:153, так как участки имееют маломерные контура шириной менее 0,08 м, и площадью менее 1 кв.м.

Перечень и сведения о площади образуемых земельных участков, в том числе способы их образования

Таблица 1.1.

Условный номер образуемого земельного участка	**Кадастровый номер исходного земельного участка**	**Площадь образуемого земельного участка кв.м.**	**Способы образования земельного участка**
:ЗУ1	16:39:161201:334	349	Раздела земельного участка с кадастровым номером 16:39:161201:334 с сохранением исходного земельного участка
:ЗУ2	16:39:161201:333	4 144	Раздела земельного участка с кадастровым номером 16:39:161201:333 с сохранением исходного земельного участка
:ЗУ3	16:39:161201:333	26 498	Раздела земельного участка с кадастровым номером 16:39:161201:333 с сохранением исходного земельного участка
:ЗУ4	16:39:161201:333	61	Раздела земельного участка с кадастровым номером 16:39:161201:333 с сохранением исходного земельного участка
:ЗУ5	16:39:161201:333	12 661	Раздела земельного участка с кадастровым номером 16:39:161201:333 с сохранением исходного земельного участка
:ЗУ6	16:39:161201:333	5 664	Раздела земельного участка с кадастровым номером 16:39:161201:333 с сохранением исходного земельного участка
:ЗУ7	16:39:161201:333	29 124	Раздела земельного участка с кадастровым номером 16:39:161201:333 с сохранением исходного земельного участка
:ЗУ8	16:39:161201:333	10 005	Раздела земельного участка с кадастровым номером 16:39:161201:333 с сохранением исходного земельного участка
:ЗУ9	16:39:161201:333	250	Раздела земельного участка с кадастровым номером 16:39:161201:333 с сохранением исходного земельного участка

:ЗУ10	16:39:161201:333	11 736	Раздела земельного участка с кадастровым номером 16:39:161201:333 с сохранением исходного земельного участка
:ЗУ11	16:39:161201:333	88 734	Раздела земельного участка с кадастровым номером 16:39:161201:333 с сохранением исходного земельного участка
:ЗУ12	16:39:161101:24	1 609	Раздела земельного участка с кадастровым номером 16:39:161101:24 с сохранением исходного земельного участка
:ЗУ13	16:39:161101:315	4 118	Раздела земельного участка с кадастровым номером 16:39:161101:315 с сохранением исходного земельного участка
:ЗУ14	16:39:161101:315	7 279	Раздела земельного участка с кадастровым номером 16:39:161101:315 с сохранением исходного земельного участка
:ЗУ15	16:39:161101:315	7 082	Раздела земельного участка с кадастровым номером 16:39:161101:315 с сохранением исходного земельного участка
:ЗУ16	16:39:161101:315	19 930	Раздела земельного участка с кадастровым номером 16:39:161101:315 с сохранением исходного земельного участка
:ЗУ17	16:39:161101:315	31 838	Раздела земельного участка с кадастровым номером 16:39:161101:315 с сохранением исходного земельного участка
:ЗУ18	16:39:161101:320	1031	Раздела земельного участка с кадастровым номером 16:39:161101:320 с сохранением исходного земельного участка
:ЗУ19	16:39:161101:317	41 908	Раздела земельного участка с кадастровым номером 16:39:161101:317 с сохранением исходного земельного участка
:ЗУ20	16:39:161101:317	9 798	Раздела земельного участка с кадастровым номером 16:39:161101:317 с сохранением исходного земельного участка

:ЗУ21	16:39:161101:317	87 547	Раздела земельного участка с кадастровым номером 16:39:161101:317 с сохранением исходного земельного участка
:ЗУ22	16:39:161101:317	225	Раздела земельного участка с кадастровым номером 16:39:161101:317 с сохранением исходного земельного участка
:ЗУ23	16:39:161101:317	95 333	Раздела земельного участка с кадастровым номером 16:39:161101:317 с сохранением исходного земельного участка
:ЗУ24	16:39:161101:317	168 838	Раздела земельного участка с кадастровым номером 16:39:161101:317 с сохранением исходного земельного участка
:ЗУ25	16:39:161101:317	43 310	Раздела земельного участка с кадастровым номером 16:39:161101:317 с сохранением исходного земельного участка
:ЗУ26	16:39:161101:317	28 436	Раздела земельного участка с кадастровым номером 16:39:161101:317 с сохранением исходного земельного участка
:ЗУ27	16:39:161101:319	130 946	Раздела земельного участка с кадастровым номером 16:39:161101:319 с сохранением исходного земельного участка
:ЗУ28	16:39:161101:319	41 050	Раздела земельного участка с кадастровым номером 16:39:161101:319 с сохранением исходного земельного участка
:ЗУ29	16:39:161101:319	224	Раздела земельного участка с кадастровым номером 16:39:161101:319 с сохранением исходного земельного участка
:ЗУ30	16:39:161101:319	52 790	Раздела земельного участка с кадастровым номером 16:39:161101:319 с сохранением исходного земельного участка
:ЗУ31	16:39:161101:319	59 850	Раздела земельного участка с кадастровым номером 16:39:161101:319 с сохранением исходного земельного участка

:ЗУ32	16:39:161101:319	61 361	Раздела земельного участка с кадастровым номером 16:39:161101:319 с сохранением исходного земельного участка
:ЗУ33	16:39:161101:319	135 228	Раздела земельного участка с кадастровым номером 16:39:161101:319 с сохранением исходного земельного участка
:ЗУ34	16:39:161101:319	142 491	Раздела земельного участка с кадастровым номером 16:39:161101:319 с сохранением исходного земельного участка
:ЗУ35	16:39:161101:319	50 194	Раздела земельного участка с кадастровым номером 16:39:161101:319 с сохранением исходного земельного участка
:ЗУ36	16:39:061001:151 16:39:061001:152 16:39:061001:153 16:39:061001:570 16:39:061001:571 16:39:061001:572 16:39:061001:568 16:39:061001:569	270 861	Перераспределение земельных участков с кадастровыми номерами 16:39:061001:151, 16:39:061001:152, 16:39:061001:153, 16:39:061001:570, 16:39:061001:571, 16:39:061001:572 16:39:061001:568, 16:39:061001:569
:ЗУ37		272 389	
:ЗУ38		336 792	
:ЗУ39		3 270	
:ЗУ40		29	
:ЗУ41		244 758	
:ЗУ42		371 423	
:ЗУ43		342 853	
:ЗУ44		33 475	
:ЗУ45		39 464	
:ЗУ46		7 887	
:ЗУ47		225	
:ЗУ48		1 071 551	

1.2. Перечень и сведения о площади образуемых земельных участков, которые будут отнесены к территориям общего пользования или имуществу общего пользования, в том числе в отношении которых предполагаются резервирование и (или) изъятие для государственных или муниципальных нужд

Образуемые земельные участки, с условными номерами **:ЗУ12, :ЗУ13, :ЗУ14, :ЗУ15, :ЗУ18, :ЗУ19, :ЗУ20** будут отнесены к территории общего пользования или имуществу общего пользования.

Земельные участки, в отношении которых предполагаются резервирование и (или) изъятие для государственных или муниципальных нужд данной документацией по планировке территории **не предусмотрено**.

1.3. Вид разрешенного использования образуемых земельных участков, в соответствии с проектом планировки территории

Таблица 1.3.

Условный номер образуемого земельного участка	Площадь образуемого земельного участка кв.м.	Вид разрешенного использования
:ЗУ1	349	7.1.1 «Железнодорожные пути»
:ЗУ2	4 144	7.1.1 «Железнодорожные пути»
:ЗУ4	61	7.1.1 «Железнодорожные пути»
:ЗУ5	12 661	7.1.1 «Железнодорожные пути»
:ЗУ7	29 124	3.2.4 «Общежития»;
:ЗУ8	10 005	4.9 «Служебные гаражи»
:ЗУ9	250	3.1.1 «Предоставление коммунальных услуг»
:ЗУ10	11 736	7.2.1 «Размещение автомобильных дорог»
:ЗУ12	1 609	7.2.1 «Размещение автомобильных дорог»
:ЗУ13	4 118	7.2.1 «Размещение автомобильных дорог»
:ЗУ14	7 279	7.2.1 «Размещение автомобильных дорог»
:ЗУ15	7 082	7.2.1 «Размещение автомобильных дорог»
:ЗУ16	19 930	7.1.1 «Железнодорожные пути»
:ЗУ17	31 838	7.1.1 «Железнодорожные пути»
:ЗУ18	1 031	7.2.1 «Размещение автомобильных дорог»
:ЗУ19	41 908	7.2.1 «Размещение автомобильных дорог»
:ЗУ20	9 798	7.2.1 «Размещение автомобильных дорог»
:ЗУ21	87 547	7.2.1 «Размещение автомобильных дорог»
:ЗУ22	225	3.1.1 «Предоставление коммунальных услуг»
:ЗУ25	43 310	4.9 «Служебные гаражи»
:ЗУ26	28 436	3.1.1 «Предоставление коммунальных услуг»
:ЗУ27	130 946	7.2.1 «Размещение автомобильных дорог»
:ЗУ28	41 050	7.2.1 «Размещение автомобильных дорог»
:ЗУ29	224	3.1.1. «Предоставление коммунальных услуг»
:ЗУ30	52 790	6.9.1 «Складские площадки»
:ЗУ31	59 850	3.1.1. «Предоставление коммунальных услуг»
:ЗУ32	61 361	6.9.1 «Складские площадки»
:ЗУ35	50 194	6.9.1 «Складские площадки»
:ЗУ39	3 270	7.2.1 «Размещение автомобильных дорог»
:ЗУ41	244 758	7.2.1 «Размещение автомобильных дорог»
:ЗУ44	33 475	3.1.1 «Предоставление коммунальных

		услуг»
:ЗУ45	39 464	4.9 «Служебные гаражи»
:ЗУ47	225	3.1.1. «Предоставление коммунальных услуг»

1.4. Перечень координат характерных точек границ территории, в отношении которой утвержден проект межевания

Таблица 1.4.

Система координат: МСК-16		
№ точки	**Координаты, м**	
	X	**У**
1	453839.29	2301794.24
2	453841.24	2301802.37
3	453842.01	2301807.52
4	453833.37	2301798.7
5	453837.12	2301791.2
1	453839.29	2301794.24
6	453842.9	2301813.97
7	453846.86	2301841.61
8	453848.42	2301852.53
9	453850.32	2301886.5
10	453848.21	2301909.16
11	453839.74	2301950.96
12	453831.37	2301956.95
13	453799.62	2301990.46
14	453788.12	2301994.46
15	453778.12	2302005.2
16	453750.12	2302048.96
17	453722.12	2302097.96
18	453695.58	2302142.43
19	453686.62	2302157.46
20	453656.87	2302203.21
21	453645.37	2302224.96
22	453662.37	2302243.21
23	453685.87	2302255.46
24	453667.62	2302257.21
25	453648.84	2302269.81
26	453648.62	2302269.96
27	453647.81	2302270.02
28	453615.62	2302272.46
29	453569.87	2302351.21
30	453557.14	2302372.2
31	453538.22	2302369.27
32	453592.05	2302280.05
33	453604.62	2302259.21
34	453657.37	2302172.71
35	453662.27	2302164.14
36	453724.12	2302055.96
37	453778.62	2301974.7
38	453753.87	2301948.7
39	453775.62	2301919.95

Система координат: МСК-16		
№ точки	Координаты, м	
	X	У
40	453792.62	2301905.7
41	453796.12	2301902.45
42	453797.62	2301900.95
43	453803.37	2301876.2
44	453797.62	2301871.2
45	453780.77	2301887.54
46	453772.62	2301895.45
47	453769.37	2301898.7
48	453755.12	2301912.45
49	453730.37	2301928.2
50	453679.12	2301879.45
51	453651.23	2301849.62
52	453625.12	2301821.7
53	453590.12	2301816.45
54	453567.12	2301801.2
55	453550.62	2301781.7
56	453503.12	2301772.2
57	453510.12	2301761.2
58	453513.87	2301747.95
59	453513.87	2301739.2
60	453494.87	2301740.45
61	453483.37	2301728.95
62	453492.87	2301721.95
63	453485.87	2301715.7
64	453440.87	2301678.2
65	453467.62	2301653.94
66	453458.12	2301645.69
67	453448.38	2301645.34
68	453444.12	2301645.19
69	453429.37	2301659.69
70	453419.87	2301648.94
71	453408.14	2301640.97
72	453405.87	2301639.44
73	453394.62	2301652.69
74	453385.62	2301662.94
75	453379.87	2301669.94
76	453378.62	2301671.19
77	453376.62	2301670.44
78	453375.37	2301669.19
79	453374.87	2301667.94
80	453374.87	2301665.44
81	453374.87	2301662.94
82	453374.87	2301659.2
83	453371.87	2301656.19

Система координат: МСК-16		
№ точки	Координаты, м	
	X	У
84	453374.19	2301642.8
85	453380.9	2301604.04
86	453383.12	2301591.19
87	453385.54	2301577.43
88	453431.26	2301564.58
89	453433.64	2301563.91
90	453451.83	2301581.98
91	453465.62	2301595.69
92	453461.46	2301611.97
93	453456.87	2301629.94
94	453473.87	2301645.19
95	453490.37	2301622.94
96	453513.87	2301642.44
97	453521.62	2301660.94
98	453511.37	2301676.2
99	453512.62	2301679.2
100	453513.37	2301681.2
101	453514.12	2301682.94
102	453517.12	2301689.45
103	453521.62	2301691.45
104	453525.87	2301685.2
105	453540.62	2301694.7
106	453547.62	2301686.95
107	453560.87	2301702.2
108	453572.37	2301714.2
109	453611.12	2301744.2
110	453648.62	2301766.45
111	453660.62	2301758.2
112	453668.87	2301764.45
113	453680.87	2301778.45
114	453685.37	2301779.7
115	453689.87	2301789.95
116	453699.37	2301794.45
117	453712.62	2301800.7
118	453697.37	2301815.2
119	453679.62	2301829.95
120	453673.37	2301851.2
121	453674.12	2301852.45
122	453675.62	2301853.45
123	453682.87	2301857.95
124	453686.12	2301861.95
125	453688.87	2301865.45
126	453689.37	2301866.45
127	453697.87	2301871.95

Система координат: МСК-16		
№ точки	Координаты, м	
	X	У
128	453714.12	2301882.45
129	453722.62	2301885.7
130	453723.87	2301885.95
131	453767.87	2301847.7
132	453772.87	2301845.2
133	453776.87	2301859.7
134	453779.32	2301860.35
135	453793.87	2301864.2
136	453807.37	2301845.7
137	453816.87	2301846.45
138	453827.62	2301820.45
139	453840.87	2301816.45
6	453842.9	2301813.97
140	453327.22	2302082.98
141	453301.12	2302105.45
142	453309.25	2302071.71
140	453327.22	2302082.98
143	453626.78	2302546.73
144	453641.23	2302551.01
145	453652.06	2302557.7
146	453614.13	2302708.63
147	453610.38	2302723.53
148	453588.24	2302811.64
149	453528.36	2303049.91
150	453527.88	2303049.73
151	453512.64	2303044.78
152	453498.62	2303040.23
153	453479.62	2303033.98
154	453470.62	2303032.73
155	453463.62	2303031.23
156	453458.62	2303029.48
157	453456.88	2303028.23
158	453455.38	2303027.48
159	453454.12	2303026.23
160	453452.88	2303024.48
161	453452.38	2303021.73
162	453452.38	2303016.73
163	453452.38	2303010.98
164	453451.12	2303003.48
165	453449.88	2302994.48
166	453448.38	2302988.22
167	453446.62	2302979.22

Система координат: МСК-16		
№ точки	Координаты, м	
	X	У
168	453444.62	2302972.22
169	453443.38	2302967.72
170	453443.38	2302963.98
171	453443.38	2302960.97
172	453444.12	2302958.22
173	453445.38	2302955.72
174	453445.88	2302952.47
175	453449.12	2302946.22
176	453453.62	2302939.97
177	453459.88	2302932.22
178	453466.88	2302923.47
179	453471.38	2302916.47
180	453473.38	2302913.22
181	453474.62	2302909.97
182	453475.88	2302907.47
183	453475.88	2302904.97
184	453475.88	2302902.97
185	453475.12	2302900.47
186	453473.88	2302897.47
187	453471.38	2302893.47
188	453468.88	2302889.72
189	453465.12	2302885.97
190	453460.62	2302881.47
191	453454.88	2302876.47
192	453449.12	2302871.22
193	453438.88	2302862.97
194	453431.88	2302856.72
195	453424.38	2302848.47
196	453416.62	2302838.97
197	453408.38	2302828.72
198	453400.88	2302817.22
199	453397.12	2302810.97
200	453393.88	2302804.72
201	453388.87	2302793.22
202	453385.62	2302786.97
203	453381.87	2302779.97
204	453376.62	2302773.47
205	453367.87	2302761.97
206	453360.12	2302753.22
207	453351.87	2302744.22
208	453343.62	2302735.47
209	453333.62	2302725.22
210	453322.87	2302715.72
211	453311.37	2302704.97

Система координат: МСК-16		
№ точки	Координаты, м	
	X	У
212	453299.37	2302694.22
213	453282.12	2302678.97
214	453270.12	2302669.46
215	453263.12	2302664.22
216	453257.37	2302660.46
217	453253.62	2302658.46
218	453246.62	2302653.46
219	453223.12	2302635.71
220	453195.87	2302613.46
221	453182.37	2302602.71
222	453176.62	2302597.71
223	453169.12	2302589.46
224	453163.37	2302582.46
225	453160.12	2302578.46
226	453157.12	2302572.96
227	453151.37	2302566.46
228	453144.37	2302558.96
229	453135.37	2302549.96
230	453124.12	2302539.71
231	453113.87	2302530.96
232	453108.87	2302527.21
233	453103.62	2302523.21
234	453099.12	2302520.71
235	453090.87	2302515.71
236	453086.62	2302513.21
237	453077.12	2302506.21
238	453066.87	2302497.21
239	453054.87	2302486.46
240	453044.62	2302476.21
241	453064.87	2302461.21
242	453071.87	2302461.71
243	453078.37	2302460.46
244	453080.12	2302454.21
245	453093.12	2302450.21
246	453094.12	2302451.46
247	453100.12	2302456.71
248	453109.12	2302463.21
249	453114.87	2302465.96
250	453124.37	2302468.71
251	453132.37	2302469.21
252	453142.37	2302469.21
253	453154.62	2302469.96
254	453161.62	2302471.71
255	453173.87	2302474.96

Система координат: МСК-16		
№ точки	Координаты, м	
	X	У
256	453186.12	2302476.96
257	453190.12	2302476.96
258	453198.12	2302476.96
259	453220.37	2302473.71
260	453231.37	2302473.71
261	453247.87	2302476.21
262	453272.62	2302477.46
263	453299.87	2302479.96
264	453360.21	2302484.8
265	453431.35	2302520.51
266	453378.38	2302607.06
267	453405.98	2302620.92
268	453458.95	2302534.37
269	453514.09	2302538.76
270	453536.02	2302536.92
271	453567.4	2302532.41
143	453626.78	2302546.73
272	453474.02	2302722.3
273	453479.82	2302725.28
274	453482.81	2302719.42
275	453476.94	2302716.45
272	453474.02	2302722.3
276	453293.49	2302631.54
277	453299.29	2302634.45
278	453302.36	2302628.7
279	453296.51	2302625.69
276	453293.49	2302631.54
280	453032.88	2303906.48
281	453131.38	2303989.49
282	453194.14	2304042.24
283	453262.88	2304098.74
284	453318.38	2304145.49
285	453349.38	2304170.24
286	453426.64	2304233.75
287	453474.43	2304267.79
288	453472.57	2304273.09
289	453476.24	2304279.52
290	453476.13	2304285.61
291	453474.49	2304291.26
292	453472.53	2304290.02
293	453411.21	2304250.86

Система координат: МСК-16		
№ точки	Координаты, м	
	X	У
294	453402.42	2304243.55
295	453231.86	2304102.01
296	453097.67	2303990.84
297	453093.78	2303987.62
298	453009.88	2303918.11
299	453013.73	2303959.66
300	453013.56	2303995.5
301	453011.73	2304027.04
302	453011.47	2304031.6
303	453008.25	2304056.68
304	453003.09	2304081.8
305	452997.92	2304101.66
306	452981.62	2304149.82
307	452968.27	2304193.94
308	452962.31	2304196.23
309	452930.43	2304291.24
310	452921.49	2304314.61
311	452894.44	2304379.22
312	452876.45	2304425.81
313	452841.2	2304519.28
314	452837.63	2304532.87
315	452830.52	2304529.46
316	452819.1	2304525.87
317	452810.13	2304523.14
318	452804.18	2304519.8
319	452809.21	2304512.22
320	452828.09	2304465.93
321	452845.66	2304419.15
322	452862.64	2304372.08
323	452881.4	2304325.66
324	452901.1	2304279.72
325	452920.95	2304233.72
326	452941.16	2304188.02
327	452955.64	2304144.9
328	452956.89	2304141.16
329	452969.09	2304094.45
330	452976.97	2304047.13
331	452980.57	2304000.49
332	452981.39	2303972.16
333	452981.83	2303955.98
334	452980.47	2303939.25
335	452980.09	2303934.49
336	452975.76	2303903.22
337	452983.21	2303896.54

Система координат: МСК-16		
№ точки	Координаты, м	
	X	У
338	452884.77	2303815.41
339	452843.97	2303781.77
340	452478.65	2303480.95
341	452484.73	2303471.39
342	452505.62	2303485.9
343	452715.71	2303654.44
344	452756.24	2303698.09
345	452757.03	2303698.7
346	452804.4	2303723.86
347	452851	2303763.75
348	452896.98	2303803.1
349	453282.53	2304133.1
350	453403.07	2304240.89
351	453404.66	2304234.39
352	453286.48	2304128.58
353	452900.28	2303798.03
354	452900.63	2303797.48
355	452902.13	2303798.73
280	453032.88	2303906.48
356	452799.44	2304631.51
357	452792.58	2304649.47
358	452784.2	2304677.41
359	452777.85	2304705.96
360	452773.71	2304734.9
361	452771.71	2304764.07
362	452771.98	2304793.33
363	452774.83	2304857
364	452778.9	2304891.62
365	452795.78	2305010.39
366	452808.5	2305099.92
367	452810.92	2305135.42
368	452810.91	2305165.96
369	452808.78	2305196.42
370	452804.5	2305231.6
371	452798.76	2305268.15
372	452786.6	2305345.49
373	452774.84	2305409.29
374	452768.88	2305453.74
375	452764.6	2305576.17
376	452762.63	2305632.56
377	452761.56	2305692.59
378	452759.49	2305829.27
379	452787.51	2305830.13

Система координат: МСК-16		
№ точки	Координаты, м	
	X	У
380	452786.76	2305860.12
381	452758.52	2305859.3
382	452756.59	2305887.61
383	452755.65	2305915.93
384	452748.67	2305872.67
385	452736.67	2305787.33
386	452736.62	2305786.57
387	452737.48	2305752.01
388	452738.96	2305702.04
389	452741.17	2305652.09
390	452740.78	2305602.05
391	452741.42	2305575.93
392	452742.03	2305552.07
393	452743.56	2305502.09
394	452744.07	2305481.83
395	452745.38	2305451.26
396	452748.15	2305425.76
397	452751.75	2305400.44
398	452769.02	2305302.08
399	452774.82	2305269.47
400	452777.81	2305252.66
401	452785.24	2305204.09
402	452788.08	2305155.61
403	452786	2305107.09
404	452779.52	2305058.26
405	452772.42	2305008.78
406	452765.82	2304959.22
407	452757.39	2304909.92
408	452748.67	2304860.56
409	452745.28	2304835.86
410	452742.63	2304809.35
411	452741.42	2304786.14
412	452741.26	2304757.64
413	452742.21	2304734.27
414	452744.94	2304705.72
415	452748.91	2304681.94
416	452755.08	2304654.66
417	452767.52	2304614.37
418	452776.31	2304617.74
419	452787.17	2304621.17
420	452798.33	2304631.01
356	452799.44	2304631.51
421	451473.37	2302218.69

Система координат: МСК-16		
№ точки	Координаты, м	
	X	У
422	451485.87	2302238.94
423	451586.87	2302398.44
424	451673.37	2302532.19
425	451675.37	2302535.44
426	451687.87	2302555.19
427	451690.37	2302558.94
428	451761.62	2302670.19
429	451818.12	2302755.44
430	451844.12	2302797.95
431	451861.37	2302823.45
432	451882.12	2302854.45
433	451903.12	2302885.95
434	451933.38	2302936.7
435	451966.12	2302989.95
436	451968.12	2302993.2
437	452009.38	2303053.45
438	452036.88	2303083.2
439	452136.62	2303169.46
440	452355.38	2303349.21
441	452421.38	2303403.71
442	452413.97	2303411.33
443	452384.93	2303388.39
444	452307.2	2303316.19
445	452243.81	2303260.37
446	452040.56	2303093.23
447	451995.7	2303040.37
448	451933.43	2302945.06
449	451922.13	2302921.7
450	451918.12	2302920.31
451	451916.73	2302924.32
452	451928.11	2302947.85
453	451991	2303044.11
454	452036.06	2303097.22
455	452239.96	2303264.98
456	452303.15	2303320.62
457	452381.12	2303393.02
458	452409.77	2303415.65
459	452405.16	2303420.39
460	452325.49	2303354.69
461	452248.32	2303291.05
462	452196.82	2303248.59
463	452078.54	2303151.58
464	452011.01	2303087.73
465	451938.52	2302980.79

Система координат: МСК-16		
№ точки	Координаты, м	
	X	У
466	451909.94	2302938.65
467	451902.62	2302927.23
468	451866.74	2302871.31
469	451739.74	2303066.3
470	451712.8	2303107.65
471	451565.07	2303334.47
472	451551.8	2303327.3
473	451536.48	2303312.13
474	451514.95	2303290.57
475	451490.25	2303266.33
476	451466.4	2303242.52
477	451455.35	2303231.6
478	451625.3	2302971.25
479	451536.62	2302833.02
480	451433.46	2302672.22
481	451414.61	2302684.37
482	451399.01	2302657.55
483	451392.87	2302644.78
484	451409.16	2302634.35
485	450978.94	2301963.72
486	450890.02	2302020.76
487	450886.18	2302017.68
488	450875.94	2302009.56
489	450864.34	2302003.77
490	450867.55	2301988.74
491	450868.59	2301981.65
492	450991.08	2301903.61
493	451171.1	2301786.98
494	451085.53	2301653.59
495	451096.95	2301637.13
496	451104.37	2301648.43
497	451119.62	2301671.93
498	451132.37	2301692.18
499	451405.37	2302114.69
500	451430.12	2302151.44
501	451454.87	2302190.94
421	451473.37	2302218.69
502	450720.12	2301053.18
503	450813.62	2301198.43
504	450818.63	2301206.04
505	450890.37	2301315.18
506	450937.12	2301387.93
507	450953.62	2301415.93

Система координат: МСК-16		
№ точки	Координаты, м	
	X	У
508	450977.87	2301454.93
509	450979.9	2301458.08
510	450987.37	2301470.43
511	451000.12	2301490.43
512	451028.37	2301533.68
513	451028.87	2301534.68
514	451031.37	2301538.43
515	451038.37	2301548.43
516	451063.62	2301586.43
517	451069.87	2301596.18
518	451072.37	2301599.68
519	451091.04	2301628.12
520	451079.68	2301644.49
521	451013.68	2301541.59
522	451013.05	2301540.61
523	450957	2301453.24
524	450968.36	2301445.99
525	450951.64	2301419.62
526	450934.3	2301392.26
527	450915.88	2301363.21
528	450896.52	2301332.66
529	450876.68	2301301.37
530	450856.36	2301269.32
531	450851.34	2301261.4
532	450833.04	2301232.58
533	450815.73	2301205.34
534	450799.73	2301180.15
535	450783.18	2301154.11
536	450766.03	2301127.1
537	450748.3	2301099.2
538	450730.24	2301070.77
539	450711.83	2301041.79
540	450693.06	2301012.24
541	450673.9	2300982.09
542	450660.29	2300990.77
543	450636.01	2300952.89
544	450593.24	2300886.23
545	450594.3	2300885.55
546	450536.33	2300798.54
547	450553.22	2300787.83
548	450567.12	2300808.43
549	450629.87	2300904.93
550	450631.87	2300908.43
502	450720.12	2301053.18

Система координат: МСК-16		
№ точки	Координаты, м	
	X	У
551	450674.45	2301371.53
552	450816.86	2301609.93
553	450687.99	2301595.16
554	450647.81	2301592.87
555	450647.94	2301592.09
556	450649.84	2301579.14
557	450648.28	2301561.91
558	450645.28	2301549.83
559	450631.48	2301529.9
560	450627.63	2301520.16
561	450612.58	2301489.7
562	450609.79	2301485.27
563	450599.43	2301469.07
564	450595.87	2301463.33
565	450590.97	2301452.67
566	450586.63	2301443.01
567	450575.6	2301423.9
568	450569.69	2301411.92
551	450674.45	2301371.53
569	450766.54	2302046.63
570	450769.45	2302053.99
571	450777.26	2302064.51
572	450786.61	2302072.95
573	450796.48	2302080.78
574	450762.33	2302102.68
575	451192.56	2302773.3
576	451308.09	2302699.22
577	451311.56	2302706.42
578	451328.95	2302736.31
579	451330.1	2302738.51
580	451269.46	2302777.43
581	451428.1	2303024.71
582	451356.91	2303134.01
583	451344.96	2303122.14
584	451321.15	2303098.78
585	451297.15	2303074.94
586	451276.21	2303054.05
587	451247.41	2303025.82
588	451226.06	2303004.5
589	451199.86	2302978.79
590	451197.81	2302976.79
591	451194.97	2302976.54

Система координат: МСК-16		
№ точки	Координаты, м	
	X	У
592	451160.26	2302956.02
593	451125.38	2302917.94
594	451113.88	2302905.44
595	451103.46	2302894.11
596	451097.59	2302887.71
597	451067.55	2302854.96
598	451066.74	2302854.06
599	451064.38	2302851.44
600	451057.94	2302844.48
601	451037.89	2302822.61
602	451031.12	2302815.18
603	451022.38	2302805.68
604	451021.18	2302801.37
605	451016.09	2302782.02
606	451012.62	2302768.43
607	451015.1	2302762.23
608	451034	2302716.12
609	451017.19	2302698.35
610	450933.87	2302610.18
611	450827.12	2302513.43
612	450827.07	2302513.4
613	450827.03	2302513.36
614	450699.48	2302428.3
615	450696.75	2302426.48
616	450586.55	2302366.85
617	450509.33	2302336.68
618	450439.93	2302309.52
619	450386.14	2302288.47
620	450384.12	2302287.68
621	450219.83	2302228.17
622	450135.62	2302197.67
623	450111.38	2302194.92
624	450104.12	2302194.17
625	450094.88	2302193.17
626	450020.27	2302153.08
627	450022.76	2302146.54
628	450044.58	2302083.38
629	450045.63	2302080.2
630	450046.45	2302077.51
631	450047.54	2302073.51
632	450048.49	2302069.53
633	450049.58	2302063.97
634	450050.27	2302059.58
635	450050.83	2302054.75

Система координат: МСК-16		
№ точки	Координаты, м	
	X	У
636	450051.17	2302050.68
637	450051.37	2302046.57
638	450051.43	2302042.56
639	450051.32	2302036.87
640	450051.06	2302032.94
641	450042.12	2301917.15
642	450033.01	2301799.4
643	450030.25	2301769.75
644	450140.86	2301698.79
645	450097.76	2301631.61
646	450108.62	2301626.18
647	450122.37	2301617.93
648	450136.98	2301609.42
649	450178.73	2301674.49
650	450359.69	2301558.4
651	450328.66	2301510.05
652	450336.12	2301507.18
653	450351.37	2301502.68
654	450365.12	2301496.43
655	450370.88	2301492.53
656	450738.04	2302064.81
569	450766.54	2302046.63
657	450199.95	2301226.05
658	450207.45	2301237.75
659	450135.75	2301335.08
660	450119.03	2301331.42
661	450005.41	2301404.32
662	450042.33	2301461.9
663	450013.76	2301500.68
664	449967.53	2301428.62
665	449870.79	2301490.68
666	449811.06	2301529
667	449799.83	2301536.2
668	449689.15	2301607.21
669	449700.47	2301650.73
670	449727.67	2301755.95
671	449734.18	2301825.83
672	449735.54	2301843.55
673	449642.22	2301903.42
674	449641.63	2301903.42
675	449641.63	2301903.8
676	449576.56	2301945.54
677	449569.38	2301933.42

Система координат: МСК-16		
№ точки	Координаты, м	
	X	У
678	449565.38	2301926.67
679	449564.38	2301924.92
680	449560.13	2301917.92
681	449547.64	2301896.96
682	449539.21	2301882.79
683	449530.73	2301861.26
684	449524.13	2301844.42
685	449522.5	2301840.34
686	449518.37	2301829.87
687	449514.88	2301820.92
688	449513.14	2301816.58
689	449510.9	2301810.88
690	449492.48	2301733.37
691	449488.94	2301718.48
692	449491.49	2301680.55
693	449787.91	2301490.39
694	449861.54	2301443.15
657	450199.95	2301226.05
695	450325.14	2296237.23
696	450331.65	2296239.95
697	450335.18	2296249.92
698	450320.92	2296264.84
699	450276.29	2296280.09
700	450266	2296302.19
701	450265.59	2296302.33
702	450256.97	2296305.78
703	450248.31	2296310.47
704	450240.26	2296316.16
705	450232.94	2296322.73
706	450226.42	2296330.13
707	450173.71	2296309.96
708	450270.82	2296214.96
709	450288.39	2296222.73
710	450308.64	2296231.48
711	450317.64	2296233.98
695	450325.14	2296237.23
712	450388.39	2296282.48
713	450386.64	2296294.73
714	450386.14	2296306.98
715	450386.14	2296313.98
716	450385.39	2296328.98
717	450385.39	2296349.48

Система координат: МСК-16		
№ точки	Координаты, м	
	X	У
718	450384.89	2296353.98
719	450384.89	2296360.23
720	450383.89	2296371.23
721	450385.39	2296383.98
722	450386.64	2296399.98
723	450387.14	2296401.98
724	450385.39	2296404.23
725	450379.89	2296410.73
726	450374.14	2296418.98
727	450369.64	2296425.98
728	450366.39	2296432.23
729	450363.39	2296439.23
730	450351.14	2296461.48
731	450333.39	2296493.23
732	450322.64	2296510.99
733	450316.89	2296517.99
734	450315.14	2296521.24
735	450313.64	2296524.24
736	450313.14	2296526.74
737	450313.64	2296527.99
738	450315.14	2296530.74
739	450317.64	2296533.74
740	450320.14	2296535.74
741	450324.64	2296538.99
742	450327.14	2296541.49
743	450330.39	2296544.74
744	450330.89	2296543.99
745	450333.39	2296541.99
746	450338.64	2296534.99
747	450345.39	2296524.24
748	450348.14	2296520.49
749	450348.64	2296518.49
750	450348.14	2296515.99
751	450346.14	2296508.99
752	450346.14	2296506.49
753	450346.89	2296504.74
754	450348.64	2296501.48
755	450351.89	2296497.73
756	450358.14	2296491.23
757	450362.64	2296486.73
758	450365.89	2296484.98
759	450368.39	2296483.73
760	450381.14	2296474.23
761	450386.14	2296469.73

Система координат: МСК-16		
№ точки	Координаты, м	
	X	У
762	450388.14	2296467.23
763	450389.89	2296463.98
764	450391.89	2296458.98
765	450393.14	2296454.48
766	450398.14	2296445.48
767	450398.52	2296444.9
768	450423.64	2296483.73
769	450437.39	2296512.98
770	450450.89	2296545.48
771	450454.64	2296553.98
772	450457.89	2296562.98
773	450460.89	2296575.23
774	450463.64	2296590.99
775	450464.14	2296598.74
776	450466.14	2296607.74
777	450468.64	2296618.49
778	450474.89	2296643.49
779	450490.14	2296694.24
780	450494.64	2296711.24
781	450496.64	2296721.99
782	450497.89	2296727.24
783	450499.14	2296735.99
784	450503.64	2296754.99
785	450504.89	2296760.99
786	450507.39	2296766.74
787	450509.89	2296774.74
788	450511.89	2296784.99
789	450513.14	2296793.24
790	450514.39	2296803.74
791	450514.39	2296821.24
792	450511.89	2296831.49
793	450509.89	2296836.99
794	450506.64	2296842.74
795	450503.64	2296850.24
796	450491.14	2296870.49
797	450484.64	2296879.99
798	450477.64	2296890.74
799	450434.64	2296954.74
800	450426.89	2296964.49
801	450416.89	2296980.24
802	450409.14	2296991.74
803	450407.14	2296995.49
804	450402.14	2297002.99
805	450389.39	2297021.49

Система координат: МСК-16		
№ точки	Координаты, м	
	X	У
806	450379.39	2297036.24
807	450373.64	2297043.74
808	450358.89	2297062.74
809	450357.14	2297065.99
810	450353.39	2297070.24
811	450345.14	2297080.24
812	450340.89	2297085.49
813	450335.14	2297091.74
814	450297.39	2297135.5
815	450292.39	2297142.25
816	450280.39	2297160.5
817	450265.89	2297180.75
818	450263.64	2297182.25
819	450256.64	2297188
820	450242.64	2297196.25
821	450237.39	2297199.5
822	450229.39	2297208
823	450221.89	2297217
824	450200.14	2297247
825	450195.14	2297253.25
826	450188.14	2297263.5
827	450184.14	2297270
828	450180.89	2297276.5
829	450179.14	2297282.25
830	450178.39	2297285.75
831	450176.64	2297292.5
832	450168.89	2297310.75
833	450166.89	2297315.25
834	450142.14	2297353.25
835	450140.39	2297357.75
836	450138.64	2297361.25
837	450134.89	2297366
838	450128.64	2297372.25
839	450125.14	2297374.75
840	450119.89	2297379.25
841	450107.89	2297388
842	450103.14	2297392.75
843	450098.14	2297400
844	450095.39	2297403
845	450087.13	2297413.75
846	450077.38	2297424.5
847	450071.63	2297429.25
848	450067.88	2297432.75
849	450063.38	2297437.25

Система координат: МСК-16		
№ точки	Координаты, м	
	X	У
850	450056.63	2297444.75
851	450045.38	2297459
852	450035.13	2297473
853	450027.88	2297484.75
854	450025.63	2297489.5
855	450018.63	2297499.75
856	450012.88	2297506
857	450004.13	2297518.75
858	449969.63	2297570.25
859	449964.13	2297577.75
860	449962.13	2297581
861	449958.88	2297586
862	449955.88	2297591.25
863	449951.63	2297599.25
864	449949.88	2297605.75
865	449947.88	2297618
866	449947.13	2297622.25
867	449947.88	2297626
868	449947.88	2297637.75
869	449946.63	2297658.75
870	449946.13	2297663
871	449944.63	2297667.75
872	449942.88	2297672.75
873	449940.63	2297677.51
874	449938.13	2297679.76
875	449929.69	2297692.42
876	449925.38	2297699.26
877	449921.88	2297707.26
878	449918.63	2297717.26
879	449914.88	2297730.01
880	449909.13	2297742.51
881	449890.88	2297776.76
882	449881.38	2297794.51
883	449868.88	2297816.51
884	449853.63	2297840.76
885	449842.88	2297859.01
886	449831.88	2297874.26
887	449821.88	2297887.76
888	449812.63	2297899.51
889	449809.88	2297902.01
890	449807.13	2297905.26
891	449800.38	2297912.26
892	449797.13	2297916.01
893	449789.13	2297926.26

Система координат: МСК-16		
№ точки	Координаты, м	
	X	У
894	449785.13	2297930.01
895	449779.38	2297936.26
896	449765.88	2297954.26
897	449762.13	2297960.01
898	449758.63	2297964.26
899	449750.88	2297971.51
900	449748.38	2297973.51
901	449744.63	2297977.01
902	449740.88	2297980.76
903	449730.88	2297975.51
904	449725.63	2297971.51
905	449722.38	2297969.76
906	449716.88	2297967.51
907	449712.13	2297966.26
908	449706.88	2297966.26
909	449702.63	2297965.76
910	449686.88	2297962.51
911	449675.63	2297959.26
912	449667.38	2297956.26
913	449661.38	2297953.76
914	449656.88	2297951.26
915	449651.63	2297948.76
916	449646.38	2297946.51
917	449642.13	2297946.01
918	449617.88	2297946.01
919	449607.38	2297947.26
920	449603.13	2297947.76
921	449597.88	2297947.26
922	449593.13	2297944.76
923	449587.63	2297944.01
924	449582.88	2297943.51
925	449578.13	2297944.01
926	449572.13	2297945.26
927	449563.13	2297947.51
928	449557.13	2297950.76
929	449552.63	2297953.26
930	449544.38	2297958.26
931	449527.13	2297972.51
932	449522.38	2297976.51
933	449519.13	2297981.01
934	449513.13	2297986.51
935	449505.63	2297991.26
936	449494.88	2297997.76
937	449483.13	2298006.01

Система координат: МСК-16		
№ точки	Координаты, м	
	X	У
938	449474.88	2298009.01
939	449467.13	2298012.51
940	449392.88	2298034.26
941	449389.63	2298034.26
942	449382.38	2298036.76
943	449374.63	2298038.76
944	449366.38	2298041.26
945	449353.88	2298045.76
946	449346.63	2298047.76
947	449342.13	2298050.26
948	449333.13	2298053.51
949	449318.63	2298059.76
950	449312.88	2298063.01
951	449305.88	2298066.26
952	449296.38	2298070.01
953	449287.88	2298073.76
954	449281.38	2298079.76
955	449263.63	2298093.76
956	449238.63	2298113.51
957	449196.88	2298145.76
958	449148.63	2298185.76
959	449129.63	2298203.01
960	449114.88	2298216.26
961	449102.88	2298228.51
962	449097.88	2298232.76
963	449087.63	2298245.01
964	449084.38	2298247.51
965	449080.38	2298251.51
966	449074.88	2298247.76
967	449066.13	2298240.76
968	449060.38	2298236.76
969	449054.63	2298233.76
970	449051.38	2298231.76
971	449048.13	2298228.51
972	449045.63	2298224.26
973	449043.13	2298219.76
974	449041.88	2298216.01
975	449040.63	2298211.51
976	449039.88	2298205.76
977	449039.88	2298200.01
978	449040.63	2298194.26
979	449041.13	2298189.76
980	449043.88	2298181.51
981	449036.13	2298170.76

Система координат: МСК-16		
№ точки	Координаты, м	
	X	У
982	449026.63	2298165.01
983	449015.13	2298167.76
984	449004.38	2298171.51
985	449007.63	2298166.51
986	449013.38	2298159.51
987	449018.38	2298151.26
988	449026.63	2298136.01
989	449032.88	2298122.01
990	449035.43	2298116.56
991	449045.63	2298094.76
992	449052.63	2298077.51
993	449057.63	2298063.51
994	449060.03	2298055.94
995	448475.35	2297465.32
996	448449.39	2297510.51
997	448447.39	2297515.26
998	448446.14	2297519.26
999	448445.54	2297520.67
1000	448440.39	2297532.76
1001	448436.89	2297538.76
1002	448431.14	2297548.26
1003	448426.14	2297553.51
1004	448422.14	2297558.76
1005	448412.64	2297567.01
1006	448408.14	2297571.26
1007	448390.89	2297589.01
1008	448384.64	2297592.51
1009	448381.39	2297594.76
1010	448440.64	2297586.01
1011	448464.64	2297592.26
1012	448489.39	2297615.26
1013	448515.39	2297643.26
1014	448523.89	2297656.76
1015	448513.75	2297678.73
1016	448513.39	2297679.51
1017	448522.89	2297691.26
1018	448509.39	2297696.51
1019	448497.89	2297697.51
1020	448477.39	2297691.26
1021	448473.89	2297682.26
1022	448470.64	2297679.01
1023	448464.64	2297687.01
1024	448451.89	2297688.01
1025	448418.89	2297674.51

Система координат: МСК-16		
№ точки	Координаты, м	
	X	У
1026	448416.08	2297676.32
1027	448365.14	2297709.26
1028	448365.52	2297711.69
1029	448370.55	2297743.6
1030	448283.64	2297644.51
1031	448283.14	2297643.26
1032	448281.89	2297641.26
1033	448276.14	2297635.01
1034	448260.89	2297622.26
1035	448257.14	2297619.01
1036	448205.64	2297579.76
1037	448180.89	2297561.26
1038	448172.64	2297555.51
1039	448145.39	2297535.76
1040	448123.64	2297519.26
1041	448114.89	2297512.26
1042	448107.89	2297507.26
1043	448104.64	2297502.76
1044	448098.39	2297494.51
1045	448091.89	2297484.51
1046	448086.89	2297475.51
1047	448083.14	2297467.26
1048	448077.39	2297454.51
1049	448072.14	2297440.01
1050	448067.89	2297427.26
1051	448065.14	2297417.01
1052	448064.64	2297411.26
1053	448064.64	2297405.01
1054	448063.89	2297399.26
1055	448062.14	2297391.01
1056	448060.14	2297385.26
1057	448057.64	2297380.26
1058	448055.64	2297374.01
1059	448049.39	2297351.76
1060	448048.64	2297347.76
1061	448045.64	2297337.01
1062	448045.39	2297335.76
1063	448044.89	2297334.01
1064	448050.89	2297327.51
1065	448056.64	2297328.26
1066	448065.14	2297327.51
1067	448069.14	2297326.76
1068	448071.89	2297326.76
1069	448075.39	2297325.51

Система координат: МСК-16		
№ точки	Координаты, м	
	X	У
1070	448082.14	2297323.51
1071	448092.64	2297319.26
1072	448100.39	2297314.76
1073	448104.14	2297313.51
1074	448119.39	2297304.51
1075	448151.39	2297290.01
1076	448161.39	2297288.01
1077	448173.14	2297286.76
1078	448183.89	2297285.51
1079	448230.89	2297282.26
1080	448306.64	2297282.26
1081	448324.89	2297281.51
1082	448328.64	2297277.51
1083	448347.14	2297259.01
1084	448355.39	2297251.26
1085	448363.64	2297242.51
1086	448378.39	2297226.51
1087	448389.14	2297214.51
1088	448396.14	2297205.01
1089	448406.89	2297191
1090	448425.39	2297170
1091	448430.39	2297164.26
1092	448435.39	2297160
1093	448442.39	2297154.25
1094	448446.89	2297149
1095	448450.64	2297143.38
1096	448450.64	2297137.94
1097	448448.14	2297133.25
1098	448444.89	2297127.5
1099	448440.64	2297121.75
1100	448436.14	2297117.25
1101	448432.89	2297114.25
1102	448435.39	2297081.75
1103	448431.14	2297065
1104	448427.89	2297052.5
1105	448417.39	2297024.75
1106	448396.64	2296995.25
1107	448361.89	2296989.75
1108	448363.14	2296982
1109	448364.39	2296973.75
1110	448364.39	2296965
1111	448363.64	2296953.5
1112	448363.64	2296945.25
1113	448365.64	2296918

Система координат: МСК-16		
№ точки	Координаты, м	
	X	У
1114	448369.4	2296866.5
1115	448371.4	2296844.25
1116	448372.64	2296836.75
1117	448577.56	2296914.21
1118	448668.98	2296671.11
1119	448495.14	2296609.25
1120	448499.64	2296603
1121	448504.64	2296596.75
1122	448508.4	2296592.75
1123	448516.14	2296585.25
1124	448521.14	2296579
1125	448530.14	2296565
1126	448533.14	2296557.25
1127	448535.14	2296549.75
1128	448537.15	2296541.5
1129	448537.65	2296537
1130	448539.65	2296528
1131	448541.4	2296520.5
1132	448544.65	2296513.5
1133	448548.4	2296505.25
1134	448554.51	2296494.91
1135	448564.39	2296495.62
1136	448565.31	2296484.28
1137	448561.07	2296483.98
1138	448564.4	2296478.5
1139	448571.4	2296468.5
1140	448578.4	2296460.75
1141	448584.65	2296453.75
1142	448589.15	2296450
1143	448590.4	2296448.75
1144	448596.15	2296445
1145	448599.9	2296443
1146	448604.4	2296441.75
1147	448609.3	2296441.05
1148	448908.38	2296476.95
1149	449142.57	2296505.84
1150	449346.85	2296533.55
1151	449591.18	2296562.87
1152	449684.19	2296574.13
1153	449690.41	2296574.88
1154	449702.39	2296568.49
1155	449720.89	2296559.74
1156	449736.66	2296551.98
1157	449729.19	2296551.04

Система координат: МСК-16		
№ точки	Координаты, м	
	X	У
1158	448708.63	2296422.1
1159	448709.65	2296417
1160	448716.65	2296396.75
1161	448720.65	2296387.75
1162	448722.4	2296384.5
1163	448724.9	2296378.75
1164	448726.4	2296375
1165	448727.15	2296370.49
1166	448724.9	2296362.99
1167	448719.9	2296351.49
1168	448717.9	2296345.74
1169	448717.4	2296340.74
1170	448717.4	2296324.99
1171	448718.65	2296315.99
1172	448721.15	2296304.49
1173	448724.4	2296292.49
1174	448727.65	2296284.24
1175	448731.9	2296272.74
1176	448739.65	2296258.24
1177	448750.4	2296237.24
1178	448763.65	2296213.74
1179	448777.65	2296190.24
1180	448787.15	2296175.74
1181	448791.65	2296169.24
1182	448804.4	2296150.24
1183	448818.4	2296131.24
1184	448833.65	2296111.49
1185	448847.65	2296094.99
1186	448860.9	2296079.74
1187	448871.65	2296068.99
1188	448881.9	2296059.49
1189	448887.65	2296054.99
1190	448895.15	2296047.49
1191	448907.15	2296042.99
1192	448914.9	2296032.74
1193	448926.4	2296026.49
1194	448951.15	2296021.99
1195	448995.4	2296033.99
1196	449086.4	2296047.49
1197	449177.65	2296058.74
1198	449196.15	2296059.99
1199	449232.9	2296065.74
1200	449260.9	2296072.24
1201	449289.4	2296083.49

Система координат: МСК-16		
№ точки	Координаты, м	
	X	У
1202	449303.4	2296087.49
1203	449311.15	2296088.74
1204	449330.15	2296088.74
1205	449357.4	2296093.24
1206	449377.15	2296095.74
1207	449412.65	2296101.99
1208	449423.4	2296106.49
1209	449434.4	2296108.49
1210	449441.4	2296129.99
1211	449447.65	2296157.99
1212	449446.4	2296193.49
1213	449443.9	2296225.24
1214	449477.4	2296239.74
1215	449502.9	2296247.49
1216	449521.9	2296256.24
1217	449545.39	2296273.49
1218	449559.89	2296289.24
1219	449622.89	2296356.74
1220	449633.64	2296369.99
1221	449640.14	2296371.99
1222	449643.14	2296367.49
1223	449643.14	2296362.99
1224	449640.64	2296353.99
1225	449635.64	2296338.24
1226	449626.64	2296312.24
1227	449617.89	2296279.24
1228	449620.9	2296233.99
1229	449620.9	2296195.49
1230	449610.9	2296166.24
1231	449612.65	2296125.49
1232	449625.4	2296084.98
1233	449631.65	2296074.73
1234	449657.15	2296076.73
1235	449699.15	2296089.98
1236	449752.65	2296104.48
1237	449797.9	2296128.23
1238	449915.64	2296162.23
1239	449922.14	2296163.48
1240	449947.89	2296156.73
1241	449976.14	2296161.98
1242	449993.64	2296163.23
1243	450138.39	2296170.48
1244	450150.64	2296141.48
1245	450160.14	2296147.23

Система координат: МСК-16		
№ точки	Координаты, м	
	X	У
1246	450170.14	2296153.98
1247	450175.89	2296158.48
1248	450180.39	2296162.98
1249	450185.39	2296167.48
1250	450196.39	2296174.48
1251	450210.14	2296183.98
1252	450248.39	2296204.23
1253	450258.5	2296209.31
1254	450160.7	2296305
1255	450141.22	2296297.55
1256	450130.44	2296325.75
1257	449905.71	2296249.49
1258	449834.77	2296444.1
1259	449814.28	2296324.09
1260	449803.44	2296325.94
1261	449825.05	2296471.27
1262	449865.24	2296486.64
1263	449870.4	2296488.61
1264	449887.55	2296495.16
1265	449875.94	2296524.68
1266	450269.42	2296611.59
1267	450352.21	2296401.01
1268	450257.78	2296380.22
1269	450270.49	2296346.99
1270	450260.91	2296343.32
1271	450261.5	2296342.79
1272	450266.29	2296339.4
1273	450271.43	2296336.61
1274	450277.29	2296334.27
1275	450290.4	2296329.87
1276	450303.49	2296325.21
1277	450316.66	2296319.99
1278	450329.72	2296313.98
1279	450340.96	2296307.93
1280	450350.26	2296302.14
712	450388.39	2296282.48
1281	449592.95	2297648.39
1282	449584.13	2297656.51
1283	449546.13	2297690.76
1284	449540.88	2297694.01
1285	449533.38	2297699.01
1286	449526.38	2297702.76
1287	449519.38	2297706.01

Система координат: МСК-16		
№ точки	Координаты, м	
	X	У
1288	449513.63	2297708.01
1289	449509.13	2297708.51
1290	449503.63	2297708.51
1291	449497.88	2297708.01
1292	449493.88	2297707.26
1293	449486.88	2297708.01
1294	449469.88	2297708.51
1295	449450.13	2297711.01
1296	449429.88	2297714.26
1297	449410.13	2297718.01
1298	449396.13	2297721.26
1299	449389.88	2297723.26
1300	449386.13	2297724.51
1301	449384.13	2297725.76
1302	449381.63	2297727.51
1303	449379.13	2297730.26
1304	449373.38	2297735.76
1305	449366.88	2297742.76
1306	449358.13	2297755.01
1307	449353.13	2297762.01
1308	449349.88	2297769.01
1309	449346.63	2297776.51
1310	449344.13	2297782.26
1311	449340.88	2297787.26
1312	449338.38	2297790.51
1313	449337.13	2297791.76
1314	449335.88	2297793.01
1315	449333.38	2297794.26
1316	449330.88	2297795.51
1317	449327.63	2297796.26
1318	449324.38	2297796.76
1319	449320.63	2297796.76
1320	449316.88	2297796.76
1321	449313.13	2297796.26
1322	449308.63	2297795.51
1323	449302.88	2297794.26
1324	449299.13	2297793.01
1325	449291.38	2297788.51
1326	449281.88	2297782.26
1327	449276.88	2297777.76
1328	449293.88	2297958.97
1329	449297.88	2297956.76
1330	449309.88	2297951.01
1331	449320.63	2297946.76

Система координат: МСК-16		
№ точки	Координаты, м	
	X	У
1332	449325.63	2297944.76
1333	449330.13	2297943.51
1334	449337.88	2297941.51
1335	449345.38	2297940.26
1336	449353.13	2297939.76
1337	449360.63	2297939.76
1338	449368.88	2297939.76
1339	449377.88	2297939.76
1340	449385.38	2297939.01
1341	449392.38	2297937.76
1342	449395.63	2297937.26
1343	449398.63	2297936.01
1344	449401.88	2297934.01
1345	449411.38	2297927.01
1346	449416.17	2297923.42
1347	449444.38	2297902.26
1348	449473.13	2297879.26
1349	449500.38	2297857.76
1350	449515.42	2297845.13
1281	449592.95	2297648.39
1351	448628.62	2296458.03
1352	448617.02	2296455.93
1353	448614.94	2296467.37
1354	448626.54	2296469.47
1351	448628.62	2296458.03
1355	448821.06	2296489.01
1356	448821.49	2296485.44
1357	448817.92	2296485.01
1358	448817.49	2296488.58
1355	448821.06	2296489.01
1359	448861.4	2296523.91
1360	448854.7	2296523.31
1361	448854.22	2296529.74
1362	448860.65	2296530.49
1359	448861.4	2296523.91
1363	448932.68	2296497.57
1364	448926.29	2296496.75
1365	448925.36	2296503.22
1366	448931.84	2296504.2
1363	448932.68	2296497.57

Система координат: МСК-16		
№ точки	Координаты, м	
	X	У
1367	449042.05	2296515.98
1368	449042.48	2296512.41
1369	449038.91	2296511.98
1370	449038.48	2296515.55
1367	449042.05	2296515.98
1371	449129.33	2296557.77
1372	449122.9	2296556.76
1373	449121.99	2296563.2
1374	449128.52	2296564.17
1371	449129.33	2296557.77
1375	449194.78	2296529.51
1376	449188.41	2296528.57
1377	449187.37	2296535.1
1378	449194.1	2296535.93
1375	449194.78	2296529.51
1379	449262.99	2296542.95
1380	449263.42	2296539.38
1381	449259.85	2296538.95
1382	449259.42	2296542.52
1379	449262.99	2296542.95
1383	449397.3	2296591.3
1384	449390.82	2296590.33
1385	449389.88	2296596.82
1386	449396.27	2296597.68
1383	449397.3	2296591.3
1387	449479.69	2296563.96
1388	449473.09	2296563.32
1389	449472.51	2296569.72
1390	449479.04	2296570.47
1387	449479.69	2296563.96
1391	449488.81	2296570.28
1392	449489.25	2296566.7
1393	449485.67	2296566.26
1394	449485.23	2296569.84
1391	449488.81	2296570.28
1395	449670	2296625.09

Система координат: МСК-16		
№ точки	Координаты, м	
	X	У
1396	449663.42	2296624.48
1397	449662.81	2296630.93
1398	449669.36	2296631.63
1395	449670	2296625.09
1399	449714.96	2296597.9
1400	449715.38	2296594.32
1401	449711.8	2296593.9
1402	449711.38	2296597.48
1399	449714.96	2296597.9
1403	449745.61	2296558.89
1404	449739.08	2296557.91
1405	449738.22	2296564.33
1406	449744.69	2296565.31
1403	449745.61	2296558.89
1407	449761.28	2296598.1
1408	449754.97	2296597.45
1409	449754.22	2296603.96
1410	449760.79	2296604.61
1407	449761.28	2296598.1
1411	449916.48	2296578.03
1412	449907.42	2296579.61
1413	449909.11	2296588.69
1414	449918.13	2296586.95
1411	449916.48	2296578.03
1415	449834.19	2296575.73
1416	449834.63	2296572.05
1417	449830.95	2296571.61
1418	449830.51	2296575.29
1415	449834.19	2296575.73
1419	449832.58	2296586.96
1420	449832.94	2296583.28
1421	449829.26	2296582.92
1422	449828.9	2296586.6
1419	449832.58	2296586.96
1423	449936.84	2296623.89
1424	449937.28	2296620.31
1425	449933.7	2296619.87

Система координат: МСК-16		
№ точки	Координаты, м	
	X	У
1426	449933.26	2296623.45
1423	449936.84	2296623.89
1427	449956.66	2296659.42
1428	449955.99	2296658.8
1429	449955.08	2296658.53
1430	449953.87	2296658.48
1431	449952.72	2296658.88
1432	449951.79	2296659.67
1433	449951.23	2296660.75
1434	449951.1	2296661.97
1435	449951.43	2296663.14
1436	449952.17	2296664.11
1437	449953.21	2296664.74
1438	449954.41	2296664.94
1439	449955.6	2296664.69
1440	449956.62	2296664.01
1441	449957.36	2296663.04
1442	449957.64	2296661.81
1443	449957.4	2296660.4
1427	449956.66	2296659.42
1444	450000.74	2296599.69
1445	449992.67	2296595.18
1446	449988.21	2296603.27
1447	449996.22	2296607.74
1444	450000.74	2296599.69
1448	449985.84	2296684.33
1449	449978.34	2296682.91
1450	449976.9	2296690.47
1451	449984.43	2296691.87
1448	449985.84	2296684.33
1452	450035.95	2296585.27
1453	450029.79	2296580.71
1454	450025.27	2296586.9
1455	450031.44	2296591.41
1452	450035.95	2296585.27
1456	450028.32	2296598.82
1457	450028.77	2296595.15
1458	450025.1	2296594.7
1459	450024.65	2296598.37

Система координат: МСК-16		
№ точки	Координаты, м	
	X	У
1456	450028.32	2296598.82
1460	450023.34	2296610.02
1461	450027.01	2296610.47
1462	450027.46	2296606.79
1463	450023.78	2296606.35
1460	450023.34	2296610.02
1464	450037.78	2296634.95
1465	450037	2296634.36
1466	450035.93	2296634.1
1467	450034.81	2296634.21
1468	450033.81	2296634.73
1469	450033.08	2296635.58
1470	450032.7	2296636.65
1471	450032.75	2296637.77
1472	450033.2	2296638.8
1473	450034	2296639.59
1474	450035.04	2296640.03
1475	450036.17	2296640.05
1476	450037.22	2296639.66
1477	450038.06	2296638.91
1478	450038.58	2296638.02
1479	450038.74	2296636.99
1480	450038.5	2296635.86
1464	450037.78	2296634.95
1481	450196.57	2296598.91
1482	450189.91	2296598.07
1483	450189.17	2296604.5
1484	450195.66	2296605.37
1481	450196.57	2296598.91
1485	450189.59	2296618.35
1486	450190.03	2296614.67
1487	450186.35	2296614.23
1488	450185.91	2296617.91
1485	450189.59	2296618.35
1489	450189.46	2296625.05
1490	450182.82	2296624.1
1491	450181.98	2296630.52
1492	450188.45	2296631.49
1489	450189.46	2296625.05

Система координат: МСК-16		
№ точки	Координаты, м	
	X	У
1493	450164.98	2296652.17
1494	450165.42	2296648.59
1495	450161.84	2296648.15
1496	450161.4	2296651.73
1493	450164.98	2296652.17
1497	450240.72	2296696.55
1498	450234.41	2296695.71
1499	450233.46	2296702.23
1500	450240.01	2296703.07
1497	450240.72	2296696.55
1501	450298.77	2296663.46
1502	450292.12	2296662.49
1503	450291.24	2296668.79
1504	450297.6	2296670.03
1501	450298.77	2296663.46
1505	450349.81	2296608.67
1506	450339.44	2296614.48
1507	450345.28	2296624.75
1508	450355.6	2296619.1
1505	450349.81	2296608.67
1509	450376.45	2296636.9
1510	450372.04	2296629.26
1511	450364.41	2296633.67
1512	450368.81	2296641.3
1509	450376.45	2296636.9
1513	450439.11	2296534.36
1514	450430.57	2296531.14
1515	450427.25	2296539.56
1516	450435.81	2296542.99
1513	450439.11	2296534.36
1517	450362.89	2296315.26
1518	450356.72	2296317.9
1519	450359.34	2296323.82
1520	450365.37	2296321.28
1517	450362.89	2296315.26
1521	450383.08	2296648.32

Система координат: МСК-16		
№ точки	Координаты, м	
	X	У
1522	450380.46	2296649.65
1523	450379.01	2296646.97
1524	450369.72	2296651.6
1525	450374.44	2296660.91
1526	450378.51	2296658.9
1527	450379.22	2296660.29
1528	450387.14	2296656.24
1521	450383.08	2296648.32
1529	450388.52	2296676
1530	450384.95	2296675.53
1531	450384.48	2296679.1
1532	450388.05	2296679.57
1529	450388.52	2296676
1533	450424.94	2296676.57
1534	450418.17	2296680.05
1535	450421.8	2296686.75
1536	450428.6	2296683.24
1533	450424.94	2296676.57
1537	450429.63	2296719.13
1538	450421.92	2296719.46
1539	450422.2	2296726.85
1540	450429.86	2296726.85
1537	450429.63	2296719.13
1541	450490.53	2296727.41
1542	450492.22	2296728.48
1543	450496.53	2296721.75
1544	450494.85	2296720.67
1541	450490.53	2296727.41
1545	450470.86	2296756.52
1546	450468.86	2296756.52
1547	450468.86	2296758.52
1548	450470.86	2296758.52
1545	450470.86	2296756.52
1549	450441.88	2296797.41
1550	450439.88	2296797.41
1551	450439.88	2296799.41
1552	450441.88	2296799.41
1549	450441.88	2296797.41

Система координат: МСК-16		
№ точки	Координаты, м	
	X	У
1553	450412.87	2296838.31
1554	450410.87	2296838.31
1555	450410.87	2296840.31
1556	450412.87	2296840.31
1553	450412.87	2296838.31
1557	450382.39	2296880.85
1558	450380.39	2296880.85
1559	450380.39	2296882.85
1560	450382.39	2296882.85
1557	450382.39	2296880.85
1561	450354.71	2296919.54
1562	450352.71	2296919.54
1563	450352.71	2296921.54
1564	450354.71	2296921.54
1561	450354.71	2296919.54
1565	450325.03	2296961.03
1566	450323.03	2296961.03
1567	450323.03	2296963.03
1568	450325.03	2296963.03
1565	450325.03	2296961.03
1569	450295.57	2297002.48
1570	450293.57	2297002.48
1571	450293.57	2297004.48
1572	450295.57	2297004.48
1569	450295.57	2297002.48
1573	450267.04	2297042.65
1574	450265.04	2297042.65
1575	450265.04	2297044.65
1576	450267.04	2297044.65
1573	450267.04	2297042.65
1577	450234.57	2297083.77
1578	450233.35	2297085.35
1579	450239.66	2297090.26
1580	450240.89	2297088.68
1577	450234.57	2297083.77
1581	450207.82	2297127.05

Система координат: МСК-16		
№ точки	Координаты, м	
	X	У
1582	450205.82	2297127.05
1583	450205.82	2297129.05
1584	450207.82	2297129.05
1581	450207.82	2297127.05
1585	450256.07	2297158.19
1586	450255.07	2297158.19
1587	450255.07	2297159.19
1588	450256.07	2297159.19
1585	450256.07	2297158.19
1589	450179.61	2297167.98
1590	450177.61	2297167.98
1591	450177.61	2297169.98
1592	450179.61	2297169.98
1589	450179.61	2297167.98
1593	450151.3	2297209.13
1594	450149.3	2297209.13
1595	450149.3	2297211.13
1596	450151.3	2297211.13
1593	450151.3	2297209.13
1597	450122.45	2297250.98
1598	450120.45	2297250.98
1599	450120.45	2297252.98
1600	450122.45	2297252.98
1597	450122.45	2297250.98
1601	450094.17	2297291.83
1602	450092.17	2297291.83
1603	450092.17	2297293.83
1604	450094.17	2297293.83
1601	450094.17	2297291.83
1605	450064.89	2297334.41
1606	450062.89	2297334.41
1607	450062.89	2297336.41
1608	450064.89	2297336.41
1605	450064.89	2297334.41
1609	450036.61	2297375.27
1610	450034.61	2297375.27
1611	450034.61	2297377.27

Система координат: МСК-16		
№ точки	Координаты, м	
	X	У
1612	450036.61	2297377.27
1609	450036.61	2297375.27
1613	450008.09	2297416.45
1614	450006.09	2297416.45
1615	450006.09	2297418.45
1616	450008.09	2297418.45
1613	450008.09	2297416.45
1617	449980.03	2297457.34
1618	449978.03	2297457.34
1619	449978.03	2297459.34
1620	449980.03	2297459.34
1617	449980.03	2297457.34
1621	449951.58	2297498.47
1622	449949.58	2297498.47
1623	449949.58	2297500.47
1624	449951.58	2297500.47
1621	449951.58	2297498.47
1625	449922.29	2297540.73
1626	449920.29	2297540.73
1627	449920.29	2297542.73
1628	449922.29	2297542.73
1625	449922.29	2297540.73
1629	449893.85	2297581.83
1630	449891.85	2297581.83
1631	449891.85	2297583.83
1632	449893.85	2297583.83
1629	449893.85	2297581.83
1633	449922.31	2296846.41
1634	449916.28	2296843.85
1635	449913.72	2296849.86
1636	449919.76	2296852.44
1633	449922.31	2296846.41
1637	449835.13	2297067.86
1638	449829.15	2297065.33
1639	449826.59	2297071.31
1640	449832.6	2297073.83
1637	449835.13	2297067.86

Система координат: МСК-16		
№ точки	Координаты, м	
	X	У
1641	449747.8	2297289.14
1642	449741.82	2297286.69
1643	449739.28	2297292.72
1644	449745.34	2297295.15
1641	449747.8	2297289.14
1645	449876.63	2297607.04
1646	449874.63	2297607.04
1647	449874.63	2297609.04
1648	449876.63	2297609.04
1645	449876.63	2297607.04
1649	449865.38	2297624.64
1650	449863.79	2297623.43
1651	449858.92	2297629.78
1652	449860.51	2297631
1649	449865.38	2297624.64
1653	449835.43	2297666.61
1654	449833.43	2297666.61
1655	449833.43	2297668.61
1656	449835.43	2297668.61
1653	449835.43	2297666.61
1657	449806.7	2297708.24
1658	449804.7	2297708.24
1659	449804.7	2297710.24
1660	449806.7	2297710.24
1657	449806.7	2297708.24
1661	449778.7	2297748.75
1662	449776.7	2297748.75
1663	449776.7	2297750.75
1664	449778.7	2297750.75
1661	449778.7	2297748.75
1665	449750.16	2297790.25
1666	449748.16	2297790.25
1667	449748.16	2297792.25
1668	449750.16	2297792.25
1665	449750.16	2297790.25
1669	449741.47	2297839.18

Система координат: МСК-16		
№ точки	Координаты, м	
	X	У
1670	449740.47	2297839.18
1671	449740.47	2297840.18
1672	449741.47	2297840.18
1669	449741.47	2297839.18
1673	449721.15	2297832.36
1674	449719.15	2297832.36
1675	449719.15	2297834.36
1676	449721.15	2297834.36
1673	449721.15	2297832.36
1677	449721.12	2297826.79
1678	449719.17	2297825.38
1679	449718.47	2297826.41
1680	449720.49	2297827.83
1677	449721.12	2297826.79
1681	449683.94	2297856.11
1682	449680.83	2297853.68
1683	449678.28	2297856.64
1684	449681.4	2297859.14
1681	449683.94	2297856.11
1685	449686.37	2297860.51
1686	449685.37	2297860.51
1687	449685.37	2297861.51
1688	449686.37	2297861.51
1685	449686.37	2297860.51
1689	449691.47	2297875.3
1690	449689.47	2297875.3
1691	449689.47	2297877.3
1692	449691.47	2297877.3
1689	449691.47	2297875.3
1693	449658.19	2297855.19
1694	449657.19	2297855.19
1695	449657.19	2297856.19
1696	449658.19	2297856.19
1693	449658.19	2297855.19
1697	449663.44	2297915.76
1698	449661.44	2297915.76
1699	449661.44	2297917.76

Система координат: МСК-16		
№ точки	Координаты, м	
	X	У
1700	449663.44	2297917.76
1697	449663.44	2297915.76
1701	449594.17	2297924.09
1702	449593.17	2297924.09
1703	449593.17	2297925.09
1704	449594.17	2297925.09
1701	449594.17	2297924.09
1705	449590.3	2297926.78
1706	449589.3	2297926.78
1707	449589.3	2297927.78
1708	449590.3	2297927.78
1705	449590.3	2297926.78
1709	449581.92	2297928.99
1710	449580.92	2297928.99
1711	449580.92	2297929.99
1712	449581.92	2297929.99
1709	449581.92	2297928.99
1713	449495.96	2297929.35
1714	449487.03	2297927.46
1715	449485.1	2297936.37
1716	449494.15	2297938.35
1713	449495.96	2297929.35
1717	449345.27	2297951.53
1718	449343.37	2297952.16
1719	449344	2297954.06
1720	449345.9	2297953.43
1717	449345.27	2297951.53
1721	449364.22	2297996.27
1722	449362.32	2297996.9
1723	449362.95	2297998.8
1724	449364.85	2297998.17
1721	449364.22	2297996.27
1725	449360.93	2298007.98
1726	449359.93	2298007.98
1727	449359.93	2298008.98
1728	449360.93	2298008.98
1725	449360.93	2298007.98

Система координат: МСК-16		
№ точки	Координаты, м	
	X	У
1729	449359.4	2298007.39
1730	449358.4	2298007.39
1731	449358.4	2298008.39
1732	449359.4	2298008.39
1729	449359.4	2298007.39
1733	449377.78	2297999.9
1734	449376.37	2298000.4
1735	449375.57	2298001
1736	449380.04	2298009.51
1737	449380.85	2298012.38
1738	449384.2	2298020.27
1739	449384.82	2298021.06
1740	449386.39	2298019.83
1741	449381.85	2298011.38
1742	449381.04	2298008.51
1743	449378.35	2298000.72
1733	449377.78	2297999.9
1744	449394.21	2297992.43
1745	449393.21	2297992.43
1746	449393.21	2297993.43
1747	449394.21	2297993.43
1744	449394.21	2297992.43
1748	449395.83	2297994.29
1749	449394.83	2297994.29
1750	449394.83	2297995.29
1751	449395.83	2297995.29
1752	449395.83	2297994.79
1753	449396.83	2297994.79
1754	449396.83	2297993.79
1755	449395.83	2297993.79
1748	449395.83	2297994.29
1756	449660.61	2297510.61
1757	449654.59	2297508.1
1758	449652.09	2297514.13
1759	449658.09	2297516.62
1756	449660.61	2297510.61
1760	448462.93	2297088.02
1761	448461.03	2297087.41

Система координат: МСК-16		
№ точки	Координаты, м	
	X	У
1762	448460.42	2297089.31
1763	448462.32	2297089.92
1760	448462.93	2297088.02
1764	448511.02	2297102.12
1765	448509.12	2297101.51
1766	448508.51	2297103.41
1767	448510.41	2297104.02
1764	448511.02	2297102.12
1768	448558.62	2297115.93
1769	448556.72	2297115.32
1770	448556.11	2297117.22
1771	448558.01	2297117.83
1768	448558.62	2297115.93
1772	448606.91	2297130.22
1773	448605.01	2297129.61
1774	448604.4	2297131.51
1775	448606.3	2297132.12
1772	448606.91	2297130.22
1776	448657.03	2297144.71
1777	448655.1	2297144.19
1778	448654.58	2297146.12
1779	448656.51	2297146.64
1776	448657.03	2297144.71
1780	448707.57	2297159.62
1781	448705.64	2297159.1
1782	448705.12	2297161.03
1783	448707.05	2297161.55
1780	448707.57	2297159.62
1784	448758.15	2297174.53
1785	448756.22	2297174.01
1786	448755.7	2297175.94
1787	448757.63	2297176.46
1784	448758.15	2297174.53
1788	448807.62	2297188.98
1789	448805.69	2297188.46
1790	448805.17	2297190.39
1791	448807.1	2297190.91

Система координат: МСК-16		
№ точки	Координаты, м	
	X	У
1788	448807.62	2297188.98
1792	448857.59	2297203.74
1793	448855.66	2297203.22
1794	448855.14	2297205.15
1795	448857.07	2297205.67
1792	448857.59	2297203.74
1796	448907.53	2297218.25
1797	448905.6	2297217.73
1798	448905.08	2297219.66
1799	448907.01	2297220.18
1796	448907.53	2297218.25
1800	448957.27	2297232.87
1801	448955.34	2297232.35
1802	448954.82	2297234.28
1803	448956.75	2297234.8
1800	448957.27	2297232.87
1804	449006.93	2297247.43
1805	449005	2297246.91
1806	449004.48	2297248.84
1807	449006.41	2297249.36
1804	449006.93	2297247.43
1808	449057.67	2297259.5
1809	449051.17	2297259.37
1810	449051	2297266.95
1811	449057.48	2297267
1808	449057.67	2297259.5
1812	449075.64	2297308.01
1813	449073.77	2297308.73
1814	449074.5	2297310.6
1815	449076.36	2297309.87
1812	449075.64	2297308.01
1816	449095.08	2297354.27
1817	449093.21	2297354.99
1818	449093.94	2297356.86
1819	449095.8	2297356.13
1816	449095.08	2297354.27

Система координат: МСК-16		
№ точки	Координаты, м	
	X	У
1820	449114.14	2297399.81
1821	449112.27	2297400.53
1822	449113	2297402.4
1823	449114.86	2297401.67
1820	449114.14	2297399.81
1824	449133.47	2297445.9
1825	449131.6	2297446.62
1826	449132.33	2297448.49
1827	449134.19	2297447.76
1824	449133.47	2297445.9
1828	449152.69	2297491.73
1829	449150.82	2297492.45
1830	449151.55	2297494.32
1831	449153.41	2297493.59
1828	449152.69	2297491.73
1832	449171.9	2297537.78
1833	449170.03	2297538.5
1834	449170.76	2297540.37
1835	449172.62	2297539.64
1832	449171.9	2297537.78
1836	449190.93	2297583.39
1837	449189.06	2297584.11
1838	449189.79	2297585.98
1839	449191.65	2297585.25
1836	449190.93	2297583.39
1840	449210.38	2297629.42
1841	449208.51	2297630.14
1842	449209.24	2297632.01
1843	449211.1	2297631.28
1840	449210.38	2297629.42
1844	449229.71	2297675.35
1845	449227.84	2297676.07
1846	449228.57	2297677.94
1847	449230.43	2297677.21
1844	449229.71	2297675.35
1848	449248.93	2297721.02
1849	449247.06	2297721.74

Система координат: МСК-16		
№ точки	Координаты, м	
	X	У
1850	449247.79	2297723.61
1851	449249.65	2297722.88
1848	449248.93	2297721.02
1852	449269.39	2297768.09
1853	449267.87	2297766.79
1854	449266.57	2297768.32
1855	449268.1	2297769.61
1852	449269.39	2297768.09
1856	448517.73	2297457.54
1857	448516.73	2297457.54
1858	448516.73	2297458.54
1859	448517.73	2297458.54
1856	448517.73	2297457.54
1860	448906.18	2297849.6
1861	448905.18	2297849.6
1862	448905.18	2297850.6
1863	448906.18	2297850.6
1860	448906.18	2297849.6
1864	449573.19	2297731.97
1865	449567.17	2297729.54
1866	449564.74	2297735.62
1867	449570.81	2297738.01
1864	449573.19	2297731.97

1.5. Перечень координат характерных точек образуемых земельных участков

Перечень координат характерных точек образуемых земельных участков представлен в таблице 1.5.

Таблица 1.5.

Система координат: МСК-16		
№ точки	**Координаты, м**	
	X	**У**
	:ЗУ1	
1	453327.22	2302082.98
2	453301.12	2302105.45
3	453309.25	2302071.71
1	453327.22	2302082.98
	:ЗУ2	
4	453451.83	2301581.98
5	453465.62	2301595.69
6	453461.46	2301611.97
7	453421.96	2301621.85
8	453400.10	2301630.30
9	453374.19	2301642.80
10	453380.90	2301604.04
11	453383.12	2301591.19
12	453385.54	2301577.43
13	453431.26	2301564.58
14	453433.64	2301563.91
4	453451.83	2301581.98
	:ЗУ3	
15	453668.87	2301764.45
16	453680.87	2301778.45
17	453685.37	2301779.70
18	453689.87	2301789.95
19	453699.37	2301794.45
20	453712.62	2301800.70
21	453697.37	2301815.20
22	453679.62	2301829.95
23	453673.37	2301851.20
24	453674.12	2301852.45
25	453675.62	2301853.45
26	453682.87	2301857.95
27	453686.12	2301861.95
28	453688.87	2301865.45
29	453689.37	2301866.45
30	453697.87	2301871.95
31	453714.12	2301882.45

Система координат: МСК-16		
№ точки	Координаты, м	
	X	У
32	453722.62	2301885.70
33	453723.87	2301885.95
34	453767.87	2301847.70
35	453772.87	2301845.20
36	453776.87	2301859.70
37	453779.32	2301860.35
38	453780.77	2301887.54
39	453772.62	2301895.45
40	453769.37	2301898.70
41	453755.12	2301912.45
42	453730.37	2301928.20
43	453679.12	2301879.45
44	453651.23	2301849.62
45	453625.12	2301821.70
46	453590.12	2301816.45
47	453567.12	2301801.20
48	453550.62	2301781.70
49	453503.12	2301772.20
50	453510.12	2301761.20
51	453513.87	2301747.95
52	453513.87	2301739.20
53	453494.87	2301740.45
54	453483.37	2301728.95
55	453492.87	2301721.95
56	453485.87	2301715.70
57	453440.87	2301678.20
58	453467.62	2301653.94
59	453458.12	2301645.69
60	453448.38	2301645.34
61	453444.12	2301645.19
62	453429.37	2301659.69
63	453419.87	2301648.94
64	453405.87	2301639.44
65	453394.62	2301652.69
66	453385.62	2301662.94
67	453379.87	2301669.94
68	453378.62	2301671.19
69	453376.62	2301670.44
70	453375.37	2301669.19
71	453374.87	2301667.94
72	453374.87	2301665.44
73	453374.87	2301662.94
74	453374.87	2301659.20
75	453371.87	2301656.19

Система координат: МСК-16		
№ точки	Координаты, м	
	X	У
9	453374.19	2301642.80
8	453400.10	2301630.30
7	453421.96	2301621.85
6	453461.46	2301611.97
76	453456.87	2301629.94
77	453473.87	2301645.19
78	453490.37	2301622.94
79	453513.87	2301642.44
80	453521.62	2301660.94
81	453511.37	2301676.20
82	453512.62	2301679.20
83	453513.37	2301681.20
84	453514.12	2301682.94
85	453517.12	2301689.45
86	453521.62	2301691.45
87	453525.87	2301685.20
88	453540.62	2301694.70
89	453547.62	2301686.95
90	453560.87	2301702.20
91	453572.37	2301714.20
92	453611.12	2301744.20
93	453648.62	2301766.45
94	453660.62	2301758.20
15	453668.87	2301764.45
	:ЗУ4	
95	453839.29	2301794.24
96	453839.29	2301794.24
97	453841.24	2301802.37
98	453842.01	2301807.52
99	453833.37	2301798.70
95	453837.12	2301791.20
95	453839.29	2301794.24
	:ЗУ5	
100	453842.90	2301813.97
101	453846.86	2301841.61
102	453848.42	2301852.53
103	453850.32	2301886.50
104	453848.21	2301909.16
105	453839.74	2301950.96
106	453831.37	2301956.95
107	453799.62	2301990.46
108	453788.12	2301994.46

Система координат: МСК-16		
№ точки	Координаты, м	
	X	У
109	453778.12	2302005.20
110	453750.12	2302048.96
111	453722.12	2302097.96
112	453695.58	2302142.43
113	453662.27	2302164.14
114	453724.12	2302055.96
115	453778.62	2301974.70
116	453753.87	2301948.70
117	453775.62	2301919.95
118	453792.62	2301905.70
119	453796.12	2301902.45
120	453797.62	2301900.95
121	453803.37	2301876.20
122	453797.62	2301871.20
38	453780.77	2301887.54
37	453779.32	2301860.35
123	453793.87	2301864.20
124	453807.37	2301845.70
125	453816.87	2301846.45
126	453827.62	2301820.45
127	453840.87	2301816.45
100	453842.90	2301813.97
	:ЗУ6	
112	453695.58	2302142.43
128	453686.62	2302157.46
129	453656.87	2302203.21
130	453645.37	2302224.96
131	453662.37	2302243.21
132	453685.87	2302255.46
133	453667.62	2302257.21
134	453648.84	2302269.81
135	453648.62	2302269.96
136	453647.81	2302270.02
137	453615.62	2302272.46
138	453569.87	2302351.21
139	453557.14	2302372.20
140	453538.22	2302369.27
141	453592.05	2302280.05
142	453604.62	2302259.21
143	453657.37	2302172.71
113	453662.27	2302164.14
112	453695.58	2302142.43

Система координат: МСК-16		
№ точки	Координаты, м	
	X	У
	:ЗУ7	
144	453641,2	2302551,01
145	453652,1	2302557,7
146	453614,1	2302708,63
147	453600,7	2302701,9
148	453594	2302715,31
149	453406	2302620,92
150	453459	2302534,37
151	453514,1	2302538,76
152	453536	2302536,92
153	453567,4	2302532,41
154	453626,8	2302546,73
144	453641,2	2302551,01
	:ЗУ8	
155	453431,4	2302520,51
156	453378,4	2302607,06
157	453365,3	2302628,46
158	453306,1	2302598,75
159	453296,9	2302588,3
160	453360,2	2302484,8
155	453431,4	2302520,51
	:ЗУ9	
146	453614.13	2302708.63
161	453610.38	2302723.53
148	453593.99	2302715.31
147	453600.72	2302701.90
146	453614.13	2302708.63
	:ЗУ10	
148	453593.99	2302715.31
161	453610.38	2302723.53
162	453588.24	2302811.64
163	453528.36	2303049.91
164	453527.88	2303049.73
165	453512.64	2303044.78
166	453573.15	2302803.97
167	453589.03	2302740.79
157	453365.28	2302628.46
156	453378.38	2302607.06
149	453405.98	2302620.92
148	453593.99	2302715.31

Система координат: МСК-16		
№ точки	Координаты, м	
	X	У
	:ЗУ11	
160	453360.21	2302484.80
159	453296.85	2302588.30
158	453306.09	2302598.75
157	453365.28	2302628.46
167	453589.03	2302740.79
166	453573.15	2302803.97
165	453512.64	2303044.78
168	453498.62	2303040.23
169	453479.62	2303033.98
170	453470.62	2303032.73
171	453463.62	2303031.23
172	453458.62	2303029.48
173	453456.88	2303028.23
174	453455.38	2303027.48
175	453454.12	2303026.23
176	453452.88	2303024.48
177	453452.38	2303021.73
178	453452.38	2303016.73
179	453452.38	2303010.98
180	453451.12	2303003.48
181	453449.88	2302994.48
182	453448.38	2302988.22
183	453446.62	2302979.22
184	453444.62	2302972.22
185	453443.38	2302967.72
186	453443.38	2302963.98
187	453443.38	2302960.97
188	453444.12	2302958.22
189	453445.38	2302955.72
190	453445.88	2302952.47
191	453449.12	2302946.22
192	453453.62	2302939.97
193	453459.88	2302932.22
194	453466.88	2302923.47
195	453471.38	2302916.47
196	453473.38	2302913.22
197	453474.62	2302909.97
198	453475.88	2302907.47
199	453475.88	2302904.97
200	453475.88	2302902.97
201	453475.12	2302900.47
202	453473.88	2302897.47
203	453471.38	2302893.47

Система координат: МСК-16		
№ точки	Координаты, м	
	X	У
204	453468.88	2302889.72
205	453465.12	2302885.97
206	453460.62	2302881.47
207	453454.88	2302876.47
208	453449.12	2302871.22
209	453438.88	2302862.97
210	453431.88	2302856.72
211	453424.38	2302848.47
212	453416.62	2302838.97
213	453408.38	2302828.72
214	453400.88	2302817.22
215	453397.12	2302810.97
216	453393.88	2302804.72
217	453388.87	2302793.22
218	453385.62	2302786.97
219	453381.87	2302779.97
220	453376.62	2302773.47
221	453367.87	2302761.97
222	453360.12	2302753.22
223	453351.87	2302744.22
224	453343.62	2302735.47
225	453333.62	2302725.22
226	453322.87	2302715.72
227	453311.37	2302704.97
228	453299.37	2302694.22
229	453282.12	2302678.97
230	453270.12	2302669.46
231	453263.12	2302664.22
232	453257.37	2302660.46
233	453253.62	2302658.46
234	453246.62	2302653.46
235	453223.12	2302635.71
236	453195.87	2302613.46
237	453182.37	2302602.71
238	453176.62	2302597.71
239	453169.12	2302589.46
240	453163.37	2302582.46
241	453160.12	2302578.46
242	453157.12	2302572.96
243	453151.37	2302566.46
244	453144.37	2302558.96
245	453135.37	2302549.96
246	453124.12	2302539.71
247	453113.87	2302530.96

Система координат: МСК-16		
№ точки	Координаты, м	
	X	У
248	453108.87	2302527.21
249	453103.62	2302523.21
250	453099.12	2302520.71
251	453090.87	2302515.71
252	453086.62	2302513.21
253	453077.12	2302506.21
254	453066.87	2302497.21
255	453054.87	2302486.46
256	453044.62	2302476.21
257	453064.87	2302461.21
258	453071.87	2302461.71
259	453078.37	2302460.46
260	453080.12	2302454.21
261	453093.12	2302450.21
262	453094.12	2302451.46
263	453100.12	2302456.71
264	453109.12	2302463.21
265	453114.87	2302465.96
266	453124.37	2302468.71
267	453132.37	2302469.21
268	453142.37	2302469.21
269	453154.62	2302469.96
270	453161.62	2302471.71
271	453173.87	2302474.96
272	453186.12	2302476.96
273	453190.12	2302476.96
274	453198.12	2302476.96
275	453220.37	2302473.71
276	453231.37	2302473.71
277	453247.87	2302476.21
278	453272.62	2302477.46
279	453299.87	2302479.96
160	453360.21	2302484.80
280	453474.02	2302722.30
281	453479.82	2302725.28
282	453482.81	2302719.42
283	453476.94	2302716.45
280	453474.02	2302722.30
284	453293.49	2302631.54
285	453299.29	2302634.45
286	453302.36	2302628.70
287	453296.51	2302625.69

Система координат: МСК-16		
№ точки	Координаты, м	
	X	У
284	453293.49	2302631.54
	:ЗУ12	
288	453471.58	2304268.22
289	453470.11	2304273.38
290	453474.02	2304279.89
291	453473.94	2304285.27
292	453472.53	2304290.02
293	453411.21	2304250.86
294	453402.42	2304243.55
295	453403.07	2304240.89
296	453404.66	2304234.39
297	453407.94	2304220.96
298	453409.65	2304222.37
299	453425.42	2304235.34
288	453471.58	2304268.22
	:ЗУ13	
300	453262.88	2304098.74
301	453318.38	2304145.49
302	453349.38	2304170.24
303	453426.64	2304233.75
304	453474.43	2304267.79
305	453472.57	2304273.09
306	453476.24	2304279.52
307	453476.13	2304285.61
308	453474.49	2304291.26
292	453472.53	2304290.02
291	453473.94	2304285.27
290	453474.02	2304279.89
289	453470.11	2304273.38
288	453471.58	2304268.22
299	453425.42	2304235.34
298	453409.65	2304222.37
297	453407.94	2304220.96
296	453404.66	2304234.39
309	453286.48	2304128.58
310	452900.28	2303798.03
311	452900.63	2303797.48
312	452902.13	2303798.73
313	453032.88	2303906.48
314	453131.38	2303989.49
315	453194.14	2304042.24
300	453262.88	2304098.74

Система координат: МСК-16		
№ точки	Координаты, м	
	X	У
	:ЗУ14	
316	453231.86	2304102.01
317	453097.67	2303990.84
318	453093.78	2303987.62
319	453009.88	2303918.11
320	452983.21	2303896.54
321	452884.77	2303815.41
322	452890.88	2303812.48
323	452896.98	2303803.10
324	453282.53	2304133.10
295	453403.07	2304240.89
294	453402.42	2304243.55
316	453231.86	2304102.01
	:ЗУ15	
325	452715.71	2303654.44
326	452756.24	2303698.09
327	452757.03	2303698.70
328	452804.40	2303723.86
329	452851.00	2303763.75
330	452845.88	2303776.23
331	452843.97	2303781.77
332	452478.65	2303480.95
333	452484.73	2303471.39
334	452505.62	2303485.90
325	452715.71	2303654.44
	:ЗУ16	
319	453009.88	2303918.11
335	453013.73	2303959.66
336	453013.56	2303995.50
337	453011.73	2304027.04
338	453011.47	2304031.60
339	453008.25	2304056.68
340	453003.09	2304081.80
341	452997.92	2304101.66
342	452981.62	2304149.82
343	452968.27	2304193.94
344	452962.31	2304196.23
345	452930.43	2304291.24
346	452921.49	2304314.61
347	452894.44	2304379.22
348	452876.45	2304425.81

Система координат: МСК-16		
№ точки	Координаты, м	
	X	У
349	452841.20	2304519.28
350	452837.63	2304532.87
351	452830.52	2304529.46
352	452819.10	2304525.87
353	452810.13	2304523.14
354	452804.18	2304519.80
355	452809.21	2304512.22
356	452828.09	2304465.93
357	452845.66	2304419.15
358	452862.64	2304372.08
359	452881.40	2304325.66
360	452901.10	2304279.72
361	452920.95	2304233.72
362	452941.16	2304188.02
363	452955.64	2304144.90
364	452956.89	2304141.16
365	452969.09	2304094.45
366	452976.97	2304047.13
367	452980.57	2304000.49
368	452981.39	2303972.16
369	452981.83	2303955.98
370	452980.47	2303939.25
371	452980.09	2303934.49
372	452975.76	2303903.22
320	452983.21	2303896.54
319	453009.88	2303918.11
	:ЗУ17	
373	452799.44	2304631.51
374	452792.58	2304649.47
375	452784.20	2304677.41
376	452777.85	2304705.96
377	452773.71	2304734.90
378	452771.71	2304764.07
379	452771.98	2304793.33
380	452774.83	2304857.00
381	452778.90	2304891.62
382	452795.78	2305010.39
383	452808.50	2305099.92
384	452810.92	2305135.42
385	452810.91	2305165.96
386	452808.78	2305196.42
387	452804.50	2305231.60
388	452798.76	2305268.15

Система координат: МСК-16		
№ точки	Координаты, м	
	X	У
389	452786.60	2305345.49
390	452774.84	2305409.29
391	452768.88	2305453.74
392	452764.60	2305576.17
393	452762.63	2305632.56
394	452761.56	2305692.59
395	452759.49	2305829.27
396	452787.51	2305830.13
397	452786.76	2305860.12
398	452758.52	2305859.30
399	452756.59	2305887.61
400	452755.65	2305915.93
401	452748.67	2305872.67
402	452736.67	2305787.33
403	452736.62	2305786.57
404	452737.48	2305752.01
405	452738.96	2305702.04
406	452741.17	2305652.09
407	452740.78	2305602.05
408	452741.42	2305575.93
409	452742.03	2305552.07
410	452743.56	2305502.09
411	452744.07	2305481.83
412	452745.38	2305451.26
413	452748.15	2305425.76
414	452751.75	2305400.44
415	452769.02	2305302.08
416	452774.82	2305269.47
417	452777.81	2305252.66
418	452785.24	2305204.09
419	452788.08	2305155.61
420	452786.00	2305107.09
421	452779.52	2305058.26
422	452772.42	2305008.78
423	452765.82	2304959.22
424	452757.39	2304909.92
425	452748.67	2304860.56
426	452745.28	2304835.86
427	452742.63	2304809.35
428	452741.42	2304786.14
429	452741.26	2304757.64
430	452742.21	2304734.27
431	452744.94	2304705.72
432	452748.91	2304681.94

Система координат: МСК-16		
№ точки	Координаты, м	
	X	У
433	452755.08	2304654.66
434	452767.52	2304614.37
435	452776.31	2304617.74
436	452787.17	2304621.17
437	452798.33	2304631.01
373	452799.44	2304631.51
	:ЗУ18	
323	452896.98	2303803.10
322	452890.88	2303812.48
321	452884.77	2303815.41
331	452843.97	2303781.77
330	452845.88	2303776.23
329	452851.00	2303763.75
323	452896.98	2303803.10
	:ЗУ19	
438	451473.37	2302218.69
439	451454.87	2302190.94
440	451430.12	2302151.44
441	451405.37	2302114.69
442	451132.37	2301692.18
443	451119.62	2301671.93
444	451104.37	2301648.43
445	451096.95	2301637.13
446	451085.53	2301653.59
447	451171.10	2301786.98
448	451195.40	2301824.85
449	451410.52	2302160.16
450	451617.53	2302482.85
451	451625.63	2302495.47
452	451649.93	2302533.35
453	451866.74	2302871.31
454	451902.62	2302927.23
455	451909.94	2302938.65
456	451938.52	2302980.79
457	452011.01	2303087.73
458	452078.54	2303151.58
459	452196.82	2303248.59
460	452248.32	2303291.05
461	452325.49	2303354.69
462	452405.16	2303420.39
463	452409.77	2303415.65
464	452381.12	2303393.02

Система координат: МСК-16		
№ точки	Координаты, м	
	X	У
465	452303.15	2303320.62
466	452239.96	2303264.98
467	452036.06	2303097.22
468	451991.00	2303044.11
469	451928.11	2302947.85
470	451916.73	2302924.32
471	451918.12	2302920.31
472	451922.13	2302921.70
473	451933.43	2302945.06
474	451995.70	2303040.37
475	452040.56	2303093.23
476	452243.81	2303260.37
477	452307.20	2303316.19
478	452384.93	2303388.39
479	452413.97	2303411.33
480	452421.38	2303403.71
481	452355.38	2303349.21
482	452136.62	2303169.46
483	452036.88	2303083.20
484	452009.38	2303053.45
485	451968.12	2302993.20
486	451966.12	2302989.95
487	451933.38	2302936.70
488	451903.12	2302885.95
489	451882.12	2302854.45
490	451861.37	2302823.45
491	451844.12	2302797.95
492	451818.12	2302755.44
493	451761.62	2302670.19
494	451690.37	2302558.94
495	451687.87	2302555.19
496	451675.37	2302535.44
497	451673.37	2302532.19
498	451586.87	2302398.44
499	451485.87	2302238.94
438	451473.37	2302218.69
	:ЗУ20	
500	450720.12	2301053.18
501	450813.62	2301198.43
502	450818.63	2301206.04
503	450890.37	2301315.18
504	450937.12	2301387.93
505	450953.62	2301415.93

Система координат: МСК-16		
№ точки	Координаты, м	
	X	У
506	450977.87	2301454.93
507	450979.90	2301458.08
508	450987.37	2301470.43
509	451000.12	2301490.43
510	451028.37	2301533.68
511	451028.87	2301534.68
512	451031.37	2301538.43
513	451038.37	2301548.43
514	451063.62	2301586.43
515	451069.87	2301596.18
516	451072.37	2301599.68
517	451091.04	2301628.12
518	451079.68	2301644.49
519	451013.68	2301541.59
520	451013.05	2301540.61
521	450957.00	2301453.24
522	450968.36	2301445.99
523	450951.64	2301419.62
524	450934.30	2301392.26
525	450915.88	2301363.21
526	450896.52	2301332.66
527	450876.68	2301301.37
528	450856.36	2301269.32
529	450851.34	2301261.40
530	450833.04	2301232.58
531	450815.73	2301205.34
532	450799.73	2301180.15
533	450783.18	2301154.11
534	450766.03	2301127.10
535	450748.30	2301099.20
536	450730.24	2301070.77
537	450711.83	2301041.79
538	450693.06	2301012.24
539	450673.90	2300982.09
540	450660.29	2300990.77
541	450636.01	2300952.89
542	450593.24	2300886.23
543	450594.30	2300885.55
544	450536.33	2300798.54
545	450553.22	2300787.83
546	450567.12	2300808.43
547	450629.87	2300904.93
548	450631.87	2300908.43
500	450720.12	2301053.18

Система координат: МСК-16		
№ точки	Координаты, м	
	X	У
	:ЗУ21	
448	451195.40	2301824.85
549	451016.81	2301939.43
550	451447.04	2302610.05
551	451613.01	2302503.57
451	451625.63	2302495.47
452	451649.93	2302533.35
552	451471.34	2302647.92
553	451739.74	2303066.30
554	451712.80	2303107.65
555	451625.30	2302971.25
556	451536.62	2302833.02
557	451433.46	2302672.22
558	451414.61	2302684.37
559	451399.01	2302657.55
560	451392.87	2302644.78
561	451409.16	2302634.35
562	450978.94	2301963.72
563	450890.02	2302020.76
564	450886.18	2302017.68
565	450875.94	2302009.56
566	450864.34	2302003.77
567	450867.55	2301988.74
568	450868.59	2301981.65
569	450991.08	2301903.61
447	451171.10	2301786.98
448	451195.40	2301824.85
	:ЗУ22	
450	451617.53	2302482.85
570	451604.91	2302490.95
551	451613.01	2302503.57
451	451625.63	2302495.47
450	451617.53	2302482.85
	:ЗУ23	
452	451649.93	2302533.35
552	451471.34	2302647.92
553	451739.74	2303066.30
453	451866.74	2302871.31
452	451649.93	2302533.35
	:ЗУ24	

Система координат: МСК-16		
№ точки	Координаты, м	
	X	У
449	451410.52	2302160.16
448	451195.40	2301824.85
549	451016.81	2301939.43
550	451447.04	2302610.05
551	451613.01	2302503.57
570	451604.91	2302490.95
450	451617.53	2302482.85
449	451410.52	2302160.16
	:ЗУ25	
555	451625.30	2302971.25
554	451712.80	2303107.65
571	451565.07	2303334.47
572	451551.80	2303327.30
573	451536.48	2303312.13
574	451514.95	2303290.57
575	451490.25	2303266.33
576	451466.40	2303242.52
577	451455.35	2303231.60
555	451625.30	2302971.25
	:ЗУ26	
578	450674.45	2301371.53
579	450816.86	2301609.93
580	450687.99	2301595.16
581	450647.81	2301592.87
582	450647.94	2301592.09
583	450649.84	2301579.14
584	450648.28	2301561.91
585	450645.28	2301549.83
586	450631.48	2301529.90
587	450627.63	2301520.16
588	450612.58	2301489.70
589	450609.79	2301485.27
590	450599.43	2301469.07
591	450595.87	2301463.33
592	450590.97	2301452.67
593	450586.63	2301443.01
594	450575.60	2301423.90
595	450569.69	2301411.92
578	450674.45	2301371.53
	:ЗУ27	
1	450766.54	2302046.63

Система координат: МСК-16		
№ точки	Координаты, м	
	X	У
2	450769.45	2302053.99
3	450777.26	2302064.51
4	450786.61	2302072.95
5	450796.48	2302080.78
6	450762.33	2302102.68
7	451192.56	2302773.30
8	451308.09	2302699.22
9	451311.56	2302706.42
10	451328.95	2302736.31
11	451330.10	2302738.51
12	451269.46	2302777.43
13	451097.59	2302887.71
14	451067.55	2302854.96
15	451066.74	2302854.06
16	451154.69	2302797.60
17	450854.12	2302329.09
18	450724.46	2302126.98
19	450439.93	2302309.52
20	450386.14	2302288.47
21	450480.66	2302228.46
22	450140.86	2301698.79
23	450097.76	2301631.61
24	450108.62	2301626.18
25	450122.37	2301617.93
26	450136.98	2301609.42
27	450178.73	2301674.49
28	450518.65	2302204.34
29	450687.50	2302097.14
30	450700.16	2302089.10
31	450692.06	2302076.48
32	450359.69	2301558.40
33	450328.66	2301510.05
34	450336.12	2301507.18
35	450351.37	2301502.68
36	450365.12	2301496.43
37	450370.88	2301492.53
38	450738.04	2302064.81
1	450766.54	2302046.63
	:ЗУ28	
1	450199.95	2301226.05
2	450207.45	2301237.75
3	450135.75	2301335.08
4	450119.03	2301331.42

Система координат: МСК-16		
№ точки	Координаты, м	
	X	У
5	450005.41	2301404.32
6	450042.33	2301461.90
7	450013.76	2301500.68
8	449967.53	2301428.62
9	449870.79	2301490.68
10	449811.06	2301529.00
11	449799.83	2301536.20
12	449689.15	2301607.21
13	449492.48	2301733.37
14	449488.94	2301718.48
15	449491.49	2301680.55
16	449787.91	2301490.39
17	449861.54	2301443.15
1	450199.95	2301226.05
	:ЗУ29	
1	450692.06	2302076.48
2	450679.44	2302084.58
3	450687.50	2302097.14
4	450700.16	2302089.10
1	450692.06	2302076.48
	:ЗУ30	
1	451269.46	2302777.43
2	451428.10	2303024.71
3	451356.91	2303134.01
4	451344.96	2303122.14
5	451321.15	2303098.78
6	451297.15	2303074.94
7	451276.21	2303054.05
8	451247.41	2303025.82
9	451226.06	2303004.50
10	451199.86	2302978.79
11	451197.81	2302976.79
12	451194.97	2302976.54
13	451160.26	2302956.02
14	451125.38	2302917.94
15	451113.88	2302905.44
16	451103.46	2302894.11
17	451097.59	2302887.71
18	451269.46	2302777.43
	:ЗУ31	
1	450854.12	2302329.09

Система координат: МСК-16		
№ точки	Координаты, м	
	X	У
2	451154.69	2302797.60
3	451066.74	2302854.06
4	451064.38	2302851.44
5	451057.94	2302844.48
6	451037.89	2302822.61
7	451031.12	2302815.18
8	451022.38	2302805.68
9	451021.18	2302801.37
10	451016.09	2302782.02
11	451012.62	2302768.43
12	451015.10	2302762.23
13	451034.00	2302716.12
14	451017.19	2302698.35
15	450933.87	2302610.18
16	450827.12	2302513.43
17	450827.07	2302513.40
18	450827.03	2302513.36
19	450699.48	2302428.30
1	450854.12	2302329.09
	:ЗУ32	
1	450724.46	2302126.98
3	450854.12	2302329.09
4	450699.48	2302428.30
5	450696.75	2302426.48
6	450586.55	2302366.85
7	450509.33	2302336.68
8	450439.93	2302309.52
1	450724.46	2302126.98
	:ЗУ33	
1	450359.69	2301558.40
2	450178.73	2301674.49
3	450518.65	2302204.34
4	450687.50	2302097.14
5	450679.44	2302084.58
6	450692.06	2302076.48
1	450359.69	2301558.40
	:ЗУ34	
1	450140.86	2301698.79
2	450480.66	2302228.46
3	450386.14	2302288.47
4	450384.12	2302287.68

Система координат: МСК-16		
№ точки	Координаты, м	
	X	У
5	450219.83	2302228.17
6	450135.62	2302197.67
7	450111.38	2302194.92
8	450104.12	2302194.17
9	450094.88	2302193.17
10	450020.27	2302153.08
11	450022.76	2302146.54
12	450044.58	2302083.38
13	450045.63	2302080.20
14	450046.45	2302077.51
15	450047.54	2302073.51
16	450048.49	2302069.53
17	450049.58	2302063.97
18	450050.27	2302059.58
19	450050.83	2302054.75
20	450051.17	2302050.68
21	450051.37	2302046.57
22	450051.43	2302042.56
23	450051.32	2302036.87
24	450051.06	2302032.94
25	450042.12	2301917.15
26	450033.01	2301799.40
27	450030.25	2301769.75
1	450140.86	2301698.79
	:ЗУ35	
1	449689.15	2301607.21
2	449700.47	2301650.73
3	449727.67	2301755.95
4	449734.18	2301825.83
5	449735.54	2301843.55
6	449642.22	2301903.42
7	449641.63	2301903.42
8	449641.63	2301903.80
9	449576.56	2301945.54
10	449569.38	2301933.42
11	449565.38	2301926.67
12	449564.38	2301924.92
13	449560.13	2301917.92
14	449547.64	2301896.96
15	449539.21	2301882.79
16	449530.73	2301861.26
17	449524.13	2301844.42
18	449522.50	2301840.34

Система координат: МСК-16		
№ точки	Координаты, м	
	X	У
19	449518.37	2301829.87
20	449514.88	2301820.92
21	449513.14	2301816.58
22	449510.90	2301810.88
23	449492.48	2301733.37
1	449689.15	2301607.21
	:ЗУ36	
1	449434.40	2296108.49
2	449441.40	2296129.99
3	449447.65	2296157.99
4	449446.40	2296193.49
5	449443.90	2296225.24
6	449477.40	2296239.74
7	449485.11	2296242.08
8	449477.69	2296289.75
9	449322.46	2296499.65
10	448708.63	2296422.10
11	448709.65	2296417.00
12	448716.65	2296396.75
13	448720.65	2296387.75
14	448722.40	2296384.50
15	448724.90	2296378.75
16	448726.40	2296375.00
17	448727.15	2296370.49
18	448724.90	2296362.99
19	448719.90	2296351.49
20	448717.90	2296345.74
21	448717.40	2296340.74
22	448717.40	2296324.99
23	448718.65	2296315.99
24	448721.15	2296304.49
25	448724.40	2296292.49
26	448727.65	2296284.24
27	448731.90	2296272.74
28	448739.65	2296258.24
29	448750.40	2296237.24
30	448763.65	2296213.74
31	448777.65	2296190.24
32	448787.15	2296175.74
33	448791.65	2296169.24
34	448804.40	2296150.24
35	448818.40	2296131.24
36	448833.65	2296111.49

Система координат: МСК-16		
№ точки	Координаты, м	
	X	У
37	448847.65	2296094.99
38	448860.90	2296079.74
39	448871.65	2296068.99
40	448881.90	2296059.49
41	448887.65	2296054.99
42	448895.15	2296047.49
43	448907.15	2296042.99
44	448914.90	2296032.74
45	448926.40	2296026.49
46	448951.15	2296021.99
47	448995.40	2296033.99
48	449086.40	2296047.49
49	449177.65	2296058.74
50	449196.15	2296059.99
51	449232.90	2296065.74
52	449260.90	2296072.24
53	449289.40	2296083.49
54	449303.40	2296087.49
55	449311.15	2296088.74
56	449330.15	2296088.74
57	449357.40	2296093.24
58	449377.15	2296095.74
59	449412.65	2296101.99
60	449423.40	2296106.49
1	449434.40	2296108.49
	:ЗУ37	
1	449301.91	2296527.45
2	449189.17	2296679.90
3	449177.11	2296670.98
4	449168.19	2296683.04
5	449180.25	2296691.96
6	448902.51	2297067.54
7	448603.15	2296846.16
8	448619.62	2296802.37
9	448668.98	2296671.11
10	448495.14	2296609.25
11	448499.64	2296603.00
12	448504.64	2296596.75
13	448508.40	2296592.75
14	448516.14	2296585.25
15	448521.14	2296579.00
16	448530.14	2296565.00
17	448533.14	2296557.25

Система координат: МСК-16		
№ точки	Координаты, м	
	X	У
18	448535.14	2296549.75
19	448537.15	2296541.50
20	448537.65	2296537.00
21	448539.65	2296528.00
22	448541.40	2296520.50
23	448544.65	2296513.50
24	448548.40	2296505.25
25	448554.51	2296494.91
26	448564.39	2296495.62
27	448565.31	2296484.28
28	448561.07	2296483.98
29	448564.40	2296478.50
30	448571.40	2296468.50
31	448578.40	2296460.75
32	448584.65	2296453.75
33	448589.15	2296450.00
34	448590.40	2296448.75
35	448596.15	2296445.00
36	448599.90	2296443.00
37	448604.40	2296441.75
38	448609.30	2296441.05
39	448908.38	2296476.95
40	449142.57	2296505.84
1	449301.91	2296527.45
41	448628.62	2296458.03
42	448617.02	2296455.93
43	448614.94	2296467.37
44	448626.54	2296469.47
41	448628.62	2296458.03
45	448821.49	2296485.44
46	448817.92	2296485.01
47	448817.49	2296488.58
48	448821.06	2296489.01
45	448821.49	2296485.44
49	448861.40	2296523.91
50	448854.70	2296523.31
51	448854.22	2296529.74
52	448860.65	2296530.49
49	448861.40	2296523.91
53	448932.68	2296497.57

Система координат: МСК-16		
№ точки	Координаты, м	
	X	У
54	448926.29	2296496.75
55	448925.36	2296503.22
56	448931.84	2296504.20
53	448932.68	2296497.57
57	449042.48	2296512.41
58	449038.91	2296511.98
59	449038.48	2296515.55
60	449042.05	2296515.98
57	449042.48	2296512.41
61	449129.33	2296557.77
62	449122.90	2296556.76
63	449121.99	2296563.20
64	449128.52	2296564.17
61	449129.33	2296557.77
65	449194.78	2296529.51
66	449188.41	2296528.57
67	449187.37	2296535.10
68	449194.10	2296535.93
65	449194.78	2296529.51
69	449263.42	2296539.38
70	449259.85	2296538.95
71	449259.42	2296542.52
72	449262.99	2296542.95
69	449263.42	2296539.38
	:ЗУ38	
1	448902.51	2297067.54
2	448551.48	2297542.22
3	448475.35	2297465.32
4	448449.39	2297510.51
5	448447.39	2297515.26
6	448446.14	2297519.26
7	448445.54	2297520.67
8	448440.39	2297532.76
9	448436.89	2297538.76
10	448431.14	2297548.26
11	448426.14	2297553.51
12	448422.14	2297558.76
13	448412.64	2297567.01
14	448408.14	2297571.26

Система координат: МСК-16		
№ точки	Координаты, м	
	X	У
15	448390.89	2297589.01
16	448384.64	2297592.51
17	448381.39	2297594.76
18	448440.64	2297586.01
19	448464.64	2297592.26
20	448489.39	2297615.26
21	448493.80	2297620.01
22	448445.57	2297685.43
23	448418.89	2297674.51
24	448416.08	2297676.32
25	448365.14	2297709.26
26	448365.52	2297711.69
27	448370.55	2297743.60
28	448316.44	2297681.91
29	448313.72	2297678.81
30	448283.64	2297644.51
31	448283.14	2297643.26
32	448281.89	2297641.26
33	448276.14	2297635.01
34	448260.89	2297622.26
35	448257.14	2297619.01
36	448205.64	2297579.76
37	448180.89	2297561.26
38	448172.64	2297555.51
39	448145.39	2297535.76
40	448123.64	2297519.26
41	448114.89	2297512.26
42	448107.89	2297507.26
43	448104.64	2297502.76
44	448098.39	2297494.51
45	448091.89	2297484.51
46	448086.89	2297475.51
47	448083.14	2297467.26
48	448077.39	2297454.51
49	448072.14	2297440.01
50	448067.89	2297427.26
51	448065.14	2297417.01
52	448064.64	2297411.26
53	448064.64	2297405.01
54	448063.89	2297399.26
55	448062.14	2297391.01
56	448060.14	2297385.26
57	448057.64	2297380.26
58	448055.64	2297374.01

Система координат: МСК-16		
№ точки	Координаты, м	
	X	У
59	448049.39	2297351.76
60	448048.64	2297347.76
61	448045.64	2297337.01
62	448045.39	2297335.76
63	448044.89	2297334.01
64	448050.89	2297327.51
65	448056.64	2297328.26
66	448065.14	2297327.51
67	448069.14	2297326.76
68	448071.89	2297326.76
69	448075.39	2297325.51
70	448082.14	2297323.51
71	448092.64	2297319.26
72	448100.39	2297314.76
73	448104.14	2297313.51
74	448119.39	2297304.51
75	448151.39	2297290.01
76	448161.39	2297288.01
77	448173.14	2297286.76
78	448183.89	2297285.51
79	448230.89	2297282.26
80	448306.64	2297282.26
81	448324.89	2297281.51
82	448328.64	2297277.51
83	448347.14	2297259.01
84	448355.39	2297251.26
85	448363.64	2297242.51
86	448378.39	2297226.51
87	448389.14	2297214.51
88	448396.14	2297205.01
89	448406.89	2297191.00
90	448425.39	2297170.00
91	448430.39	2297164.26
92	448435.39	2297160.00
93	448442.39	2297154.25
94	448446.89	2297149.00
95	448450.64	2297143.38
96	448450.64	2297137.94
97	448448.14	2297133.25
98	448444.89	2297127.50
99	448440.64	2297121.75
100	448436.14	2297117.25
101	448432.89	2297114.25
102	448434.35	2297095.25

Система координат: МСК-16		
№ точки	Координаты, м	
	X	У
103	448435.39	2297081.75
104	448431.14	2297065.00
105	448427.89	2297052.50
106	448423.08	2297039.80
107	448417.39	2297024.75
108	448396.64	2296995.25
109	448361.89	2296989.75
110	448363.14	2296982.00
111	448364.39	2296973.75
112	448364.39	2296965.00
113	448363.64	2296953.50
114	448363.64	2296945.25
115	448365.64	2296918.00
116	448369.40	2296866.50
117	448371.40	2296844.25
118	448372.64	2296836.75
119	448577.56	2296914.21
120	448593.59	2296871.60
121	448603.15	2296846.16
1	448902.51	2297067.54
122	448516.73	2297458.54
123	448517.73	2297458.54
124	448517.73	2297457.54
125	448516.73	2297457.54
122	448516.73	2297458.54
126	448462.93	2297088.02
127	448461.03	2297087.41
128	448460.42	2297089.31
129	448462.32	2297089.92
126	448462.93	2297088.02
130	448511.02	2297102.12
131	448509.12	2297101.51
132	448508.51	2297103.41
133	448510.41	2297104.02
130	448511.02	2297102.12
134	448558.62	2297115.93
135	448556.72	2297115.32
136	448556.11	2297117.22
137	448558.01	2297117.83
134	448558.62	2297115.93

Система координат: МСК-16		
№ точки	Координаты, м	
	X	У
138	448606.91	2297130.22
139	448605.01	2297129.61
140	448604.40	2297131.51
141	448606.30	2297132.12
138	448606.91	2297130.22
142	448656.51	2297146.64
143	448657.03	2297144.71
144	448655.10	2297144.19
145	448654.58	2297146.12
142	448656.51	2297146.64
146	448707.05	2297161.55
147	448707.57	2297159.62
148	448705.64	2297159.10
149	448705.12	2297161.03
146	448707.05	2297161.55
150	448757.63	2297176.46
151	448758.15	2297174.53
152	448756.22	2297174.01
153	448755.70	2297175.94
150	448757.63	2297176.46
154	448807.10	2297190.91
155	448807.62	2297188.98
156	448805.69	2297188.46
157	448805.17	2297190.39
154	448807.10	2297190.91
	:ЗУ39	
1	448515.39	2297643.26
2	448523.89	2297656.76
3	448513.39	2297679.51
4	448519.23	2297686.73
5	448513.05	2297695.09
6	448509.39	2297696.51
7	448497.89	2297697.51
8	448477.39	2297691.26
9	448473.89	2297682.26
10	448470.64	2297679.01
11	448464.64	2297687.01
12	448451.89	2297688.01

Система координат: МСК-16		
№ точки	Координаты, м	
	X	У
13	448445.57	2297685.43
14	448493.80	2297620.01
1	448515.39	2297643.26
	:ЗУ40	
1	448519.23	2297686.73
2	448522.89	2297691.26
3	448513.05	2297695.09
1	448519.23	2297686.73
	:ЗУ41	
1	450225.68	2296857.96
2	449518.73	2296335.17
3	449390.71	2296508.28
4	449322.46	2296499.65
5	449477.69	2296289.75
6	449485.11	2296242.08
7	449502.90	2296247.49
8	449521.90	2296256.24
9	449541.40	2296270.56
10	449534.78	2296313.46
11	450277.91	2296863.01
12	449693.88	2297652.77
13	449595.18	2297579.78
14	449374.26	2297416.41
15	448950.75	2297103.21
16	448594.33	2297585.50
17	448551.48	2297542.22
18	448902.51	2297067.54
19	449180.25	2296691.96
20	449189.17	2296679.90
21	449301.91	2296527.45
22	449346.85	2296533.55
23	449369.97	2296536.32
24	449260.57	2296684.19
25	449967.55	2297207.01
1	450225.68	2296857.96
26	449940.80	2297243.19
27	449828.73	2297160.32
28	449233.85	2296720.40
29	448977.48	2297067.02
30	449612.26	2297536.44
31	449625.86	2297546.50

Система координат: МСК-16		
№ точки	Координаты, м	
	X	У
32	449680.00	2297538.35
33	449727.85	2297531.16
26	449940.80	2297243.19
34	449937.28	2296620.31
35	449933.70	2296619.87
36	449933.26	2296623.45
37	449936.84	2296623.89
34	449937.28	2296620.31
38	448857.07	2297205.67
39	448857.59	2297203.74
40	448855.66	2297203.22
41	448855.14	2297205.15
38	448857.07	2297205.67
	:ЗУ42	
1	450225.68	2296857.96
2	449967.55	2297207.01
3	449260.57	2296684.19
4	449369.97	2296536.32
5	449591.18	2296562.87
6	449684.19	2296574.13
7	449690.64	2296574.74
8	449702.39	2296568.49
9	449720.89	2296559.74
10	449736.64	2296551.99
11	449736.66	2296551.98
12	449729.19	2296551.04
13	449390.71	2296508.28
14	449518.73	2296335.17
1	450225.68	2296857.96
15	449835.13	2297067.86
16	449829.15	2297065.33
17	449826.59	2297071.31
18	449832.60	2297073.83
15	449835.13	2297067.86
19	449922.31	2296846.41
20	449916.28	2296843.85
21	449913.72	2296849.86
22	449919.76	2296852.44
19	449922.31	2296846.41

Система координат: МСК-16		
№ точки	Координаты, м	
	X	У
23	449832.94	2296583.28
24	449829.26	2296582.92
25	449828.90	2296586.60
26	449832.58	2296586.96
23	449832.94	2296583.28
27	449397.30	2296591.30
28	449390.82	2296590.33
29	449389.88	2296596.82
30	449396.27	2296597.68
27	449397.30	2296591.30
31	449479.69	2296563.96
32	449473.09	2296563.32
33	449472.51	2296569.72
34	449479.04	2296570.47
31	449479.69	2296563.96
35	449489.25	2296566.70
36	449485.67	2296566.26
37	449485.23	2296569.84
38	449488.81	2296570.28
35	449489.25	2296566.70
39	449715.38	2296594.32
40	449711.80	2296593.90
41	449711.38	2296597.48
42	449714.96	2296597.90
39	449715.38	2296594.32
43	449745.61	2296558.89
44	449739.08	2296557.91
45	449738.22	2296564.33
46	449744.69	2296565.31
43	449745.61	2296558.89
47	449956.66	2296659.42
48	449955.99	2296658.80
49	449955.08	2296658.53
50	449953.87	2296658.48
51	449952.72	2296658.88
52	449951.79	2296659.67
53	449951.23	2296660.75

Система координат: МСК-16		
№ точки	Координаты, м	
	X	У
54	449951.10	2296661.97
55	449951.43	2296663.14
56	449952.17	2296664.11
57	449953.21	2296664.74
58	449954.41	2296664.94
59	449955.60	2296664.69
60	449956.62	2296664.01
61	449957.36	2296663.04
62	449957.64	2296661.81
63	449957.40	2296660.40
47	449956.66	2296659.42
64	449761.28	2296598.10
65	449754.97	2296597.45
66	449754.22	2296603.96
67	449760.79	2296604.61
64	449761.28	2296598.10
68	449670.00	2296625.09
69	449663.42	2296624.48
70	449662.81	2296630.93
71	449669.36	2296631.63
68	449670.00	2296625.09
72	449985.84	2296684.33
73	449978.34	2296682.91
74	449976.90	2296690.47
75	449984.43	2296691.87
72	449985.84	2296684.33
76	449834.19	2296575.73
77	449834.63	2296572.05
78	449830.95	2296571.61
79	449830.51	2296575.29
76	449834.19	2296575.73
	:ЗУ43	
1	449828.73	2297160.32
2	449680.00	2297538.35
3	449625.86	2297546.50
4	449612.26	2297536.44
5	448977.51	2297067.03
6	449233.85	2296720.40
1	449828.73	2297160.32

Система координат: МСК-16		
№ точки	Координаты, м	
	X	У
7	449658.09	2297516.62
8	449660.61	2297510.61
9	449654.59	2297508.10
10	449652.09	2297514.13
7	449658.09	2297516.62
11	449747.80	2297289.14
12	449741.82	2297286.69
13	449739.28	2297292.72
14	449745.34	2297295.15
11	449747.80	2297289.14
	:ЗУ44	
1	449940.80	2297243.19
2	449940.82	2297243.21
3	449727.85	2297531.16
4	449680.00	2297538.35
5	449828.73	2297160.32
1	449940.80	2297243.19
	:ЗУ45	
1	449595.18	2297579.78
2	449509.77	2297695.26
3	449288.86	2297531.89
4	449374.26	2297416.41
1	449595.18	2297579.78
	:ЗУ46	
1	450325.14	2296237.23
2	450331.65	2296239.95
3	450335.18	2296249.92
4	450320.92	2296264.84
5	450276.29	2296280.09
6	450266.00	2296302.19
7	450265.59	2296302.33
8	450256.97	2296305.78
9	450248.31	2296310.47
10	450240.26	2296316.16
11	450232.94	2296322.73
12	450226.42	2296330.13
13	450173.71	2296309.96
14	450270.82	2296214.96
15	450288.39	2296222.73

Система координат: МСК-16		
№ точки	Координаты, м	
	X	У
16	450308.64	2296231.48
17	450317.64	2296233.98
1	450325.14	2296237.23
	:ЗУ47	
1	449189.17	2296679.90
2	449180.25	2296691.96
3	449168.19	2296683.04
4	449177.11	2296670.98
1	449189.17	2296679.90
	:ЗУ48	
1	450388.39	2296282.48
2	450386.64	2296294.73
3	450386.14	2296306.98
4	450386.14	2296313.98
5	450385.39	2296328.98
6	450385.39	2296349.48
7	450384.89	2296353.98
8	450384.89	2296360.23
9	450383.89	2296371.23
10	450385.39	2296383.98
11	450386.64	2296399.98
12	450387.14	2296401.98
13	450385.39	2296404.23
14	450379.89	2296410.73
15	450374.14	2296418.98
16	450369.91	2296425.56
17	450369.64	2296425.98
18	450366.39	2296432.23
19	450363.39	2296439.23
20	450351.14	2296461.48
21	450333.39	2296493.23
22	450322.64	2296510.99
23	450316.89	2296517.99
24	450315.14	2296521.24
25	450313.64	2296524.24
26	450313.14	2296526.74
27	450313.64	2296527.99
28	450315.14	2296530.74
29	450317.64	2296533.74
30	450320.14	2296535.74
31	450324.64	2296538.99
32	450327.14	2296541.49

Система координат: МСК-16		
№ точки	Координаты, м	
	X	У
33	450329.64	2296543.99
34	450330.39	2296544.74
35	450330.89	2296543.99
36	450333.39	2296541.99
37	450338.64	2296534.99
38	450345.39	2296524.24
39	450348.14	2296520.49
40	450348.64	2296518.49
41	450348.14	2296515.99
42	450346.14	2296508.99
43	450346.14	2296506.49
44	450346.89	2296504.74
45	450348.64	2296501.48
46	450351.89	2296497.73
47	450358.14	2296491.23
48	450362.64	2296486.73
49	450365.89	2296484.98
50	450368.39	2296483.73
51	450379.81	2296475.22
52	450381.14	2296474.23
53	450386.14	2296469.73
54	450388.14	2296467.23
55	450389.89	2296463.98
56	450391.89	2296458.98
57	450393.14	2296454.48
58	450398.14	2296445.48
59	450398.52	2296444.90
60	450423.64	2296483.73
61	450437.39	2296512.98
62	450450.89	2296545.48
63	450454.64	2296553.98
64	450457.89	2296562.98
65	450460.89	2296575.23
66	450463.64	2296590.99
67	450464.14	2296598.74
68	450466.14	2296607.74
69	450468.64	2296618.49
70	450474.89	2296643.49
71	450490.14	2296694.24
72	450494.64	2296711.24
73	450496.64	2296721.99
74	450497.89	2296727.24
75	450499.14	2296735.99
76	450503.64	2296754.99

Система координат: МСК-16		
№ точки	Координаты, м	
	X	У
77	450504.89	2296760.99
78	450507.39	2296766.74
79	450509.89	2296774.74
80	450511.89	2296784.99
81	450513.14	2296793.24
82	450514.39	2296803.74
83	450514.39	2296821.24
84	450511.89	2296831.49
85	450509.89	2296836.99
86	450506.64	2296842.74
87	450503.64	2296850.24
88	450491.14	2296870.49
89	450484.64	2296879.99
90	450477.64	2296890.74
91	450434.64	2296954.74
92	450426.89	2296964.49
93	450416.89	2296980.24
94	450409.14	2296991.74
95	450407.14	2296995.49
96	450402.14	2297002.99
97	450389.39	2297021.49
98	450379.39	2297036.24
99	450373.64	2297043.74
100	450358.89	2297062.74
101	450357.14	2297065.99
102	450353.39	2297070.24
103	450345.14	2297080.24
104	450340.89	2297085.49
105	450335.14	2297091.74
106	450297.39	2297135.50
107	450292.39	2297142.25
108	450280.39	2297160.50
109	450265.89	2297180.75
110	450263.64	2297182.25
111	450256.64	2297188.00
112	450242.64	2297196.25
113	450237.39	2297199.50
114	450229.39	2297208.00
115	450221.89	2297217.00
116	450200.14	2297247.00
117	450195.14	2297253.25
118	450188.14	2297263.50
119	450184.14	2297270.00
120	450180.89	2297276.50

Система координат: МСК-16		
№ точки	Координаты, м	
	X	У
121	450179.14	2297282.25
122	450178.39	2297285.75
123	450176.64	2297292.50
124	450168.89	2297310.75
125	450166.89	2297315.25
126	450142.14	2297353.25
127	450140.39	2297357.75
128	450138.64	2297361.25
129	450134.89	2297366.00
130	450128.64	2297372.25
131	450125.14	2297374.75
132	450119.89	2297379.25
133	450107.89	2297388.00
134	450103.14	2297392.75
135	450098.14	2297400.00
136	450095.39	2297403.00
137	450087.13	2297413.75
138	450077.38	2297424.50
139	450071.63	2297429.25
140	450067.88	2297432.75
141	450063.38	2297437.25
142	450056.63	2297444.75
143	450045.38	2297459.00
144	450035.13	2297473.00
145	450027.88	2297484.75
146	450025.63	2297489.50
147	450018.63	2297499.75
148	450012.88	2297506.00
149	450004.13	2297518.75
150	449969.63	2297570.25
151	449964.13	2297577.75
152	449962.13	2297581.00
153	449958.88	2297586.00
154	449955.88	2297591.25
155	449951.63	2297599.25
156	449949.88	2297605.75
157	449947.88	2297618.00
158	449947.13	2297622.25
159	449947.88	2297626.00
160	449947.88	2297637.75
161	449946.63	2297658.75
162	449946.13	2297663.00
163	449944.63	2297667.75
164	449942.88	2297672.75

Система координат: МСК-16		
№ точки	Координаты, м	
	X	У
165	449940.63	2297677.51
166	449938.13	2297679.76
167	449929.69	2297692.42
168	449925.38	2297699.26
169	449921.88	2297707.26
170	449918.63	2297717.26
171	449914.88	2297730.01
172	449909.13	2297742.51
173	449890.88	2297776.76
174	449881.38	2297794.51
175	449868.88	2297816.51
176	449853.63	2297840.76
177	449842.88	2297859.01
178	449831.88	2297874.26
179	449821.88	2297887.76
180	449812.63	2297899.51
181	449809.88	2297902.01
182	449807.13	2297905.26
183	449800.38	2297912.26
184	449797.13	2297916.01
185	449789.13	2297926.26
186	449785.13	2297930.01
187	449779.38	2297936.26
188	449765.88	2297954.26
189	449762.13	2297960.01
190	449758.63	2297964.26
191	449750.88	2297971.51
192	449748.38	2297973.51
193	449744.63	2297977.01
194	449740.88	2297980.76
195	449730.88	2297975.51
196	449725.63	2297971.51
197	449722.38	2297969.76
198	449716.88	2297967.51
199	449712.13	2297966.26
200	449706.88	2297966.26
201	449702.63	2297965.76
202	449686.88	2297962.51
203	449675.63	2297959.26
204	449667.38	2297956.26
205	449661.38	2297953.76
206	449656.88	2297951.26
207	449651.63	2297948.76
208	449646.38	2297946.51

Система координат: МСК-16		
№ точки	Координаты, м	
	X	У
209	449642.13	2297946.01
210	449617.88	2297946.01
211	449607.38	2297947.26
212	449603.13	2297947.76
213	449597.88	2297947.26
214	449593.13	2297944.76
215	449587.63	2297944.01
216	449582.88	2297943.51
217	449578.13	2297944.01
218	449572.13	2297945.26
219	449563.13	2297947.51
220	449557.13	2297950.76
221	449552.63	2297953.26
222	449544.38	2297958.26
223	449527.13	2297972.51
224	449522.38	2297976.51
225	449519.13	2297981.01
226	449513.13	2297986.51
227	449505.63	2297991.26
228	449494.88	2297997.76
229	449483.13	2298006.01
230	449474.88	2298009.01
231	449467.13	2298012.51
232	449392.88	2298034.26
233	449389.63	2298034.26
234	449382.38	2298036.76
235	449374.63	2298038.76
236	449366.38	2298041.26
237	449353.88	2298045.76
238	449346.63	2298047.76
239	449342.13	2298050.26
240	449333.13	2298053.51
241	449318.63	2298059.76
242	449312.88	2298063.01
243	449305.88	2298066.26
244	449296.38	2298070.01
245	449287.88	2298073.76
246	449281.38	2298079.76
247	449263.63	2298093.76
248	449238.63	2298113.51
249	449196.88	2298145.76
250	449148.63	2298185.76
251	449129.63	2298203.01
252	449114.88	2298216.26

Система координат: МСК-16		
№ точки	Координаты, м	
	X	У
253	449102.88	2298228.51
254	449097.88	2298232.76
255	449087.63	2298245.01
256	449084.38	2298247.51
257	449080.38	2298251.51
258	449074.88	2298247.76
259	449066.13	2298240.76
260	449060.38	2298236.76
261	449054.63	2298233.76
262	449051.38	2298231.76
263	449048.13	2298228.51
264	449045.63	2298224.26
265	449043.13	2298219.76
266	449041.88	2298216.01
267	449040.63	2298211.51
268	449039.88	2298205.76
269	449039.88	2298200.01
270	449040.63	2298194.26
271	449041.13	2298189.76
272	449043.88	2298181.51
273	449036.13	2298170.76
274	449026.63	2298165.01
275	449015.13	2298167.76
276	449004.38	2298171.51
277	449007.63	2298166.51
278	449013.38	2298159.51
279	449018.38	2298151.26
280	449026.63	2298136.01
281	449032.88	2298122.01
282	449035.43	2298116.56
283	449045.63	2298094.76
284	449052.63	2298077.51
285	449057.63	2298063.51
286	449060.03	2298055.94
287	448594.33	2297585.50
288	448950.75	2297103.21
289	449374.26	2297416.41
290	449288.86	2297531.89
291	449509.77	2297695.26
292	449595.18	2297579.78
293	449693.88	2297652.77
294	450277.91	2296863.01
295	449534.78	2296313.46
296	449541.40	2296270.56

Система координат: МСК-16		
№ точки	Координаты, м	
	X	У
297	449545.39	2296273.49
298	449559.89	2296289.24
299	449622.89	2296356.74
300	449633.64	2296369.99
301	449640.14	2296371.99
302	449643.14	2296367.49
303	449643.14	2296362.99
304	449640.64	2296353.99
305	449635.64	2296338.24
306	449626.64	2296312.24
307	449617.89	2296279.24
308	449620.90	2296233.99
309	449620.90	2296195.49
310	449610.90	2296166.24
311	449612.65	2296125.49
312	449625.40	2296084.98
313	449631.65	2296074.73
314	449657.15	2296076.73
315	449699.15	2296089.98
316	449752.65	2296104.48
317	449797.90	2296128.23
318	449915.64	2296162.23
319	449922.14	2296163.48
320	449947.89	2296156.73
321	449976.14	2296161.98
322	449993.64	2296163.23
323	450138.39	2296170.48
324	450150.64	2296141.48
325	450160.14	2296147.23
326	450170.14	2296153.98
327	450175.89	2296158.48
328	450180.39	2296162.98
329	450185.39	2296167.48
330	450196.39	2296174.48
331	450210.14	2296183.98
332	450248.39	2296204.23
333	450258.50	2296209.31
334	450160.70	2296305.00
335	450141.22	2296297.55
336	450130.44	2296325.75
337	449905.71	2296249.49
338	449834.77	2296444.10
339	449814.28	2296324.09
340	449803.44	2296325.94

Система координат: МСК-16		
№ точки	Координаты, м	
	X	У
341	449825.05	2296471.27
342	449865.24	2296486.64
343	449870.40	2296488.61
344	449887.55	2296495.16
345	449875.94	2296524.68
346	449898.90	2296529.75
347	450081.89	2296570.17
348	450269.42	2296611.59
349	450282.53	2296578.24
350	450352.21	2296401.01
351	450257.78	2296380.22
352	450270.49	2296346.99
353	450260.91	2296343.32
355	450261.50	2296342.79
356	450266.29	2296339.40
357	450271.43	2296336.61
358	450277.29	2296334.27
359	450290.40	2296329.87
360	450303.49	2296325.21
361	450316.66	2296319.99
362	450329.72	2296313.98
363	450340.96	2296307.93
364	450350.26	2296302.14
1	450388.39	2296282.48
366	450037.78	2296634.95
367	450037.00	2296634.36
368	450035.93	2296634.10
369	450034.81	2296634.21
370	450033.81	2296634.73
371	450033.08	2296635.58
372	450032.70	2296636.65
373	450032.75	2296637.77
374	450033.20	2296638.80
375	450034.00	2296639.59
376	450035.04	2296640.03
377	450036.17	2296640.05
378	450037.22	2296639.66
379	450038.06	2296638.91
380	450038.58	2296638.02
381	450038.74	2296636.99
382	450038.50	2296635.86
366	450037.78	2296634.95

Система координат: МСК-16		
№ точки	Координаты, м	
	X	У
383	450240.72	2296696.55
384	450234.41	2296695.71
385	450233.46	2296702.23
386	450240.01	2296703.07
383	450240.72	2296696.55
387	450298.77	2296663.46
388	450297.60	2296670.03
389	450291.24	2296668.79
390	450292.12	2296662.49
387	450298.77	2296663.46
391	450429.63	2296719.13
392	450429.86	2296726.85
393	450422.20	2296726.85
394	450421.92	2296719.46
391	450429.63	2296719.13
395	450424.94	2296676.57
396	450418.17	2296680.05
397	450421.80	2296686.75
398	450428.60	2296683.24
395	450424.94	2296676.57
399	449806.70	2297710.24
400	449806.70	2297708.24
401	449804.70	2297708.24
402	449804.70	2297710.24
399	449806.70	2297710.24
403	449835.43	2297668.61
404	449835.43	2297666.61
405	449833.43	2297666.61
406	449833.43	2297668.61
403	449835.43	2297668.61
407	449860.51	2297631.00
408	449865.38	2297624.64
409	449863.79	2297623.43
410	449858.92	2297629.78
407	449860.51	2297631.00
411	449876.63	2297607.04
412	449874.63	2297607.04

Система координат: МСК-16		
№ точки	Координаты, м	
	X	У
413	449874.63	2297609.04
414	449876.63	2297609.04
411	449876.63	2297607.04
415	449893.85	2297581.83
416	449891.85	2297581.83
417	449891.85	2297583.83
418	449893.85	2297583.83
415	449893.85	2297581.83
419	449922.29	2297540.73
420	449920.29	2297540.73
421	449920.29	2297542.73
422	449922.29	2297542.73
419	449922.29	2297540.73
423	449951.58	2297498.47
424	449949.58	2297498.47
425	449949.58	2297500.47
426	449951.58	2297500.47
423	449951.58	2297498.47
427	449980.03	2297457.34
428	449978.03	2297457.34
429	449978.03	2297459.34
430	449980.03	2297459.34
427	449980.03	2297457.34
431	450008.09	2297416.45
432	450006.09	2297416.45
433	450006.09	2297418.45
434	450008.09	2297418.45
431	450008.09	2297416.45
435	450036.61	2297375.27
436	450034.61	2297375.27
437	450034.61	2297377.27
438	450036.61	2297377.27
435	450036.61	2297375.27
439	450064.89	2297334.41
440	450062.89	2297334.41
441	450062.89	2297336.41
442	450064.89	2297336.41

Система координат: МСК-16		
№ точки	Координаты, м	
	X	У
439	450064.89	2297334.41
443	450094.17	2297291.83
444	450092.17	2297291.83
445	450092.17	2297293.83
446	450094.17	2297293.83
443	450094.17	2297291.83
447	450122.45	2297250.98
448	450120.45	2297250.98
449	450120.45	2297252.98
450	450122.45	2297252.98
447	450122.45	2297250.98
451	450151.30	2297209.13
452	450149.30	2297209.13
453	450149.30	2297211.13
454	450151.30	2297211.13
451	450151.30	2297209.13
455	450179.61	2297167.98
456	450177.61	2297167.98
457	450177.61	2297169.98
458	450179.61	2297169.98
455	450179.61	2297167.98
459	450207.82	2297127.05
460	450205.82	2297127.05
461	450205.82	2297129.05
462	450207.82	2297129.05
459	450207.82	2297127.05
463	450256.07	2297158.19
464	450255.07	2297158.19
465	450255.07	2297159.19
466	450256.07	2297159.19
463	450256.07	2297158.19
467	450234.57	2297083.77
468	450233.35	2297085.35
469	450239.66	2297090.26
470	450240.89	2297088.68
467	450234.57	2297083.77

Система координат: МСК-16		
№ точки	Координаты, м	
	X	У
471	450267.04	2297042.65
472	450265.04	2297042.65
473	450265.04	2297044.65
474	450267.04	2297044.65
471	450267.04	2297042.65
475	450295.57	2297002.48
476	450293.57	2297002.48
477	450293.57	2297004.48
478	450295.57	2297004.48
475	450295.57	2297002.48
479	450325.03	2296961.03
480	450323.03	2296961.03
481	450323.03	2296963.03
482	450325.03	2296963.03
479	450325.03	2296961.03
483	450354.71	2296919.54
484	450352.71	2296919.54
485	450352.71	2296921.54
486	450354.71	2296921.54
483	450354.71	2296919.54
487	450382.39	2296880.85
488	450382.39	2296882.85
489	450380.39	2296882.85
490	450380.39	2296880.85
487	450382.39	2296880.85
491	450412.87	2296838.31
492	450410.87	2296838.31
493	450410.87	2296840.31
494	450412.87	2296840.31
491	450412.87	2296838.31
495	450441.88	2296797.41
496	450439.88	2296797.41
497	450439.88	2296799.41
498	450441.88	2296799.41
495	450441.88	2296797.41
499	450470.86	2296756.52
500	450468.86	2296756.52

Система координат: МСК-16		
№ точки	Координаты, м	
	X	У
501	450468.86	2296758.52
502	450470.86	2296758.52
499	450470.86	2296756.52
503	450490.53	2296727.41
504	450492.22	2296728.48
505	450496.53	2296721.75
506	450494.85	2296720.67
503	450490.53	2296727.41
507	450388.52	2296676.00
508	450384.95	2296675.53
509	450384.48	2296679.10
510	450388.05	2296679.57
507	450388.52	2296676.00
511	450378.51	2296658.90
512	450379.22	2296660.29
513	450387.14	2296656.24
514	450383.08	2296648.32
515	450380.46	2296649.65
516	450379.01	2296646.97
517	450369.72	2296651.60
518	450374.44	2296660.91
511	450378.51	2296658.90
519	450372.04	2296629.26
520	450364.41	2296633.67
521	450368.81	2296641.30
522	450376.45	2296636.90
519	450372.04	2296629.26
523	450349.81	2296608.67
524	450339.44	2296614.48
525	450345.28	2296624.75
526	450355.60	2296619.10
523	450349.81	2296608.67
527	450439.11	2296534.36
528	450430.57	2296531.14
529	450427.25	2296539.56
530	450435.81	2296542.99
527	450439.11	2296534.36

Система координат: МСК-16		
№ точки	Координаты, м	
	X	У
531	450362.89	2296315.26
532	450356.72	2296317.90
533	450359.34	2296323.82
534	450365.37	2296321.28
531	450362.89	2296315.26
535	450165.42	2296648.59
536	450161.84	2296648.15
537	450161.40	2296651.73
538	450164.98	2296652.17
535	450165.42	2296648.59
539	450189.46	2296625.05
540	450182.82	2296624.10
541	450181.98	2296630.52
542	450188.45	2296631.49
539	450189.46	2296625.05
543	450190.03	2296614.67
544	450186.35	2296614.23
545	450185.91	2296617.91
546	450189.59	2296618.35
543	450190.03	2296614.67
547	450196.57	2296598.91
548	450189.91	2296598.07
549	450189.17	2296604.50
550	450195.66	2296605.37
547	450196.57	2296598.91
551	450027.46	2296606.79
552	450023.78	2296606.35
553	450023.34	2296610.02
554	450027.01	2296610.47
551	450027.46	2296606.79
555	450028.77	2296595.15
556	450025.10	2296594.70
557	450024.65	2296598.37
558	450028.32	2296598.82
555	450028.77	2296595.15
559	450035.95	2296585.27
560	450029.79	2296580.71

Система координат: МСК-16		
№ точки	Координаты, м	
	X	У
561	450025.27	2296586.90
562	450031.44	2296591.41
559	450035.95	2296585.27
563	450000.74	2296599.69
564	449992.67	2296595.18
565	449988.21	2296603.27
566	449996.22	2296607.74
563	450000.74	2296599.69
567	449916.48	2296578.03
568	449907.42	2296579.61
569	449909.11	2296588.69
570	449918.13	2296586.95
567	449916.48	2296578.03
571	449778.70	2297750.75
572	449778.70	2297748.75
573	449776.70	2297748.75
574	449776.70	2297750.75
571	449778.70	2297750.75
575	449750.16	2297792.25
576	449750.16	2297790.25
577	449748.16	2297790.25
578	449748.16	2297792.25
575	449750.16	2297792.25
579	449741.47	2297840.18
580	449741.47	2297839.18
581	449740.47	2297839.18
582	449740.47	2297840.18
579	449741.47	2297840.18
583	449720.49	2297827.83
584	449721.12	2297826.79
585	449719.17	2297825.38
586	449718.47	2297826.41
583	449720.49	2297827.83
587	449721.15	2297834.36
588	449721.15	2297832.36
589	449719.15	2297832.36
590	449719.15	2297834.36

Система координат: МСК-16		
№ точки	Координаты, м	
	X	У
587	449721.15	2297834.36
591	449691.47	2297877.30
592	449691.47	2297875.30
593	449689.47	2297875.30
594	449689.47	2297877.30
591	449691.47	2297877.30
595	449686.37	2297861.51
596	449686.37	2297860.51
597	449685.37	2297860.51
598	449685.37	2297861.51
595	449686.37	2297861.51
599	449681.40	2297859.14
600	449683.94	2297856.11
601	449680.83	2297853.68
602	449678.28	2297856.64
599	449681.40	2297859.14
603	449658.19	2297856.19
604	449658.19	2297855.19
605	449657.19	2297855.19
606	449657.19	2297856.19
603	449658.19	2297856.19
607	449663.44	2297917.76
608	449663.44	2297915.76
609	449661.44	2297915.76
610	449661.44	2297917.76
607	449663.44	2297917.76
611	449594.17	2297925.09
612	449594.17	2297924.09
613	449593.17	2297924.09
614	449593.17	2297925.09
611	449594.17	2297925.09
615	449590.30	2297927.78
616	449590.30	2297926.78
617	449589.30	2297926.78
618	449589.30	2297927.78
615	449590.30	2297927.78

Система координат: МСК-16		
№ точки	Координаты, м	
	X	У
619	449581.92	2297929.99
620	449581.92	2297928.99
621	449580.92	2297928.99
622	449580.92	2297929.99
619	449581.92	2297929.99
623	449564.74	2297735.62
624	449570.81	2297738.01
625	449573.19	2297731.97
626	449567.17	2297729.54
623	449564.74	2297735.62
627	449494.15	2297938.35
628	449495.96	2297929.35
629	449487.03	2297927.46
630	449485.10	2297936.37
627	449494.15	2297938.35
631	449395.83	2297995.29
632	449395.83	2297994.79
633	449396.83	2297994.79
634	449396.83	2297993.79
635	449395.83	2297993.79
636	449395.83	2297994.29
637	449394.83	2297994.29
638	449394.83	2297995.29
631	449395.83	2297995.29
639	449394.21	2297993.43
640	449394.21	2297992.43
641	449393.21	2297992.43
642	449393.21	2297993.43
639	449394.21	2297993.43
643	449380.04	2298009.51
644	449380.85	2298012.38
645	449384.20	2298020.27
646	449384.82	2298021.06
647	449386.39	2298019.83
648	449381.85	2298011.38
649	449381.04	2298008.51
650	449378.35	2298000.72
651	449377.78	2297999.90
652	449376.37	2298000.40

Система координат: МСК-16		
№ точки	Координаты, м	
	X	У
653	449375.57	2298001.00
643	449380.04	2298009.51
654	449360.93	2298008.98
655	449360.93	2298007.98
656	449359.93	2298007.98
657	449359.93	2298008.98
654	449360.93	2298008.98
658	449359.40	2298008.39
659	449359.40	2298007.39
660	449358.40	2298007.39
661	449358.40	2298008.39
658	449359.40	2298008.39
662	449364.85	2297998.17
663	449364.22	2297996.27
664	449362.32	2297996.90
665	449362.95	2297998.80
662	449364.85	2297998.17
666	449345.90	2297953.43
667	449345.27	2297951.53
668	449343.37	2297952.16
669	449344.00	2297954.06
666	449345.90	2297953.43
670	448907.01	2297220.18
671	448907.53	2297218.25
672	448905.60	2297217.73
673	448905.08	2297219.66
670	448907.01	2297220.18
674	448956.75	2297234.80
675	448957.27	2297232.87
676	448955.34	2297232.35
677	448954.82	2297234.28
674	448956.75	2297234.80
678	449006.41	2297249.36
679	449006.93	2297247.43
680	449005.00	2297246.91
681	449004.48	2297248.84
678	449006.41	2297249.36

Система координат: МСК-16		
№ точки	Координаты, м	
	X	У
682	449057.48	2297267.00
683	449057.67	2297259.50
684	449051.17	2297259.37
685	449051.00	2297266.95
682	449057.48	2297267.00
686	449076.36	2297309.87
687	449075.64	2297308.01
688	449073.77	2297308.73
689	449074.50	2297310.60
686	449076.36	2297309.87
690	449095.80	2297356.13
691	449095.08	2297354.27
692	449093.21	2297354.99
693	449093.94	2297356.86
690	449095.80	2297356.13
694	449114.86	2297401.67
695	449114.14	2297399.81
696	449112.27	2297400.53
697	449113.00	2297402.40
694	449114.86	2297401.67
698	449134.19	2297447.76
699	449133.47	2297445.90
700	449131.60	2297446.62
701	449132.33	2297448.49
698	449134.19	2297447.76
702	449153.41	2297493.59
703	449152.69	2297491.73
704	449150.82	2297492.45
705	449151.55	2297494.32
702	449153.41	2297493.59
706	449172.62	2297539.64
707	449171.90	2297537.78
708	449170.03	2297538.50
709	449170.76	2297540.37
706	449172.62	2297539.64
710	449191.65	2297585.25

Система координат: МСК-16		
№ точки	Координаты, м	
	X	У
711	449190.93	2297583.39
712	449189.06	2297584.11
713	449189.79	2297585.98
710	449191.65	2297585.25
714	449211.10	2297631.28
715	449210.38	2297629.42
716	449208.51	2297630.14
717	449209.24	2297632.01
714	449211.10	2297631.28
718	449230.43	2297677.21
719	449229.71	2297675.35
720	449227.84	2297676.07
721	449228.57	2297677.94
718	449230.43	2297677.21
722	449249.65	2297722.88
723	449248.93	2297721.02
724	449247.06	2297721.74
725	449247.79	2297723.61
722	449249.65	2297722.88
726	449268.10	2297769.61
727	449269.39	2297768.09
728	449267.87	2297766.79
729	449266.57	2297768.32
726	449268.10	2297769.61
730	448905.18	2297850.15
731	448905.18	2297850.60
732	448905.63	2297850.60
733	448906.18	2297850.60
734	448906.18	2297849.60
735	448905.18	2297849.60
730	448905.18	2297850.15
736	449554.35	2297683.35
737	449584.13	2297656.51
738	449592.95	2297648.39
739	449515.42	2297845.13
740	449500.38	2297857.76
741	449478.95	2297874.67
742	449473.13	2297879.26

Система координат: МСК-16		
№ точки	Координаты, м	
	X	У
743	449444.38	2297902.26
744	449411.38	2297927.01
745	449401.88	2297934.01
746	449398.63	2297936.01
747	449395.63	2297937.26
748	449392.38	2297937.76
749	449385.38	2297939.01
750	449378.46	2297939.70
751	449377.88	2297939.76
752	449353.13	2297939.76
753	449345.38	2297940.26
754	449337.88	2297941.51
755	449330.13	2297943.51
756	449326.29	2297944.58
757	449325.63	2297944.76
758	449320.63	2297946.76
759	449309.88	2297951.01
760	449297.88	2297956.76
761	449293.88	2297958.97
762	449282.79	2297840.79
763	449276.88	2297777.76
764	449281.88	2297782.26
765	449291.38	2297788.51
766	449299.13	2297793.01
767	449302.88	2297794.26
768	449308.63	2297795.51
769	449313.13	2297796.26
770	449316.88	2297796.76
771	449318.53	2297796.76
772	449324.38	2297796.76
773	449327.63	2297796.26
774	449330.88	2297795.51
775	449335.88	2297793.01
776	449338.38	2297790.51
777	449340.88	2297787.26
778	449344.13	2297782.26
779	449346.63	2297776.51
780	449349.88	2297769.01
781	449353.13	2297762.01
782	449366.88	2297742.76
783	449373.38	2297735.76
784	449379.13	2297730.26
785	449381.63	2297727.51
786	449384.13	2297725.76

Система координат: МСК-16		
№ точки	Координаты, м	
	X	У
787	449386.13	2297724.51
788	449389.88	2297723.26
789	449396.13	2297721.26
790	449410.13	2297718.01
791	449429.88	2297714.26
792	449450.13	2297711.01
793	449469.88	2297708.51
794	449486.88	2297708.01
795	449493.88	2297707.26
796	449497.88	2297708.01
797	449503.63	2297708.51
798	449509.13	2297708.51
799	449513.63	2297708.01
800	449519.38	2297706.01
801	449526.38	2297702.76
802	449533.38	2297699.01
803	449540.88	2297694.01
804	449546.13	2297690.76
736	449554.35	2297683.35

2. Проект межевания территории
Графическая часть

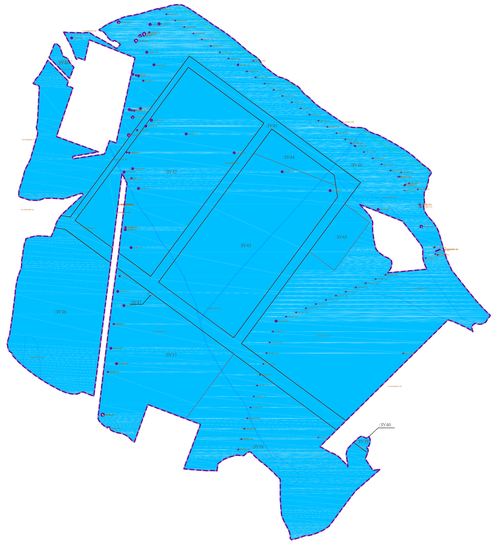





УСЛОВНЫЕ ОБОЗНАЧЕНИЯ

- границы территории проекта межевания
- границы образуемого земельного участка
- ЗУ1 — условный номер образуемого земельного участка
- 16:30:101101:320 — кадастровый номер существующего земельного участка
- границы существующих земельных участков
- устанавливаемая красная линия улично-дорожной сети
- границы публичных сервитутов

Примечание:
Земельные участки, в отношении которых предполагается их резервирование и (или) изъятие для государственных или муниципальных нужд отсутствуют.

						Заказчик: ООО "Альфа-Девелопмент"	Дог. №116-2024
						ГМ	
Изм.	Кол.уч.	Лист	№док.	Подпись	Дата	Республика Татарстан Тетюшский муниципальный район	
Рук.гр.		Исхаков О.В.				Проект межевания территории "Модернизация очистных сооружений г.Тетюши"	Стадия: ППТ / Лист: 1 / Листов: 1
Инж. пров.		Сулейманов А.Ш.					
Н.контроль						Чертеж межевания территории М 1:5 000	ООО "КОНТРАСТ"
ГИП							

ППТ
ПМТ

Состав документации по планировке территории
Проект планировки и межевания территории
«Инфраструктура индустриального парка «Этилен-600» (3 этап)»

№ раздела	Обозначение	Наименование	№ тома	Инв. №	Примечание
		Проект планировки территории			
I.		**Основная часть, подлежащая утверждению**	1		
	ПЗ	Положение			
	ГМ	Графические материалы			
II.		**Материалы по обоснованию (не приводятся)**	2		
		Архитектурно-планировочная организация			
		территории. Охрана окружающей среды.			
		Инженерная инфраструктура.			
	ПЗ-О	Пояснительная записка			
	ГМ-О	Графические материалы			
		Перечень мероприятий по гражданской обороне,	3		
		мероприятий по предупреждению чрезвычайных			
	ПЗ-О	**ситуаций природного и техногенного характера (не приводятся)** Пояснительная записка			
	ГМ-О	Графические материалы			
		Проект межевания территории			
III.		**Основная часть, подлежащая утверждению**	4		
	ПЗ	Текстовая часть			
	ГМ	Графические материалы			
IV.		**Материалы по обоснованию (не приводятся)**	5		
	ГМ-О	Графические материалы			
		Исходные данные (не приводятся)	6		

Взам. Инв. №

Подпись и дата

Инв. № подл.

Изм.	Кол.уч.	Лист	№ док.	Подпись	Дата
Рук.гр.		Хохлова О.В.			
					2026г.

Заказ № 210-2024

Проект планировки и межевания территории «Инфраструктура индустриального парка «Этилен-600» (3 этап)»

СТАДИЯ	ЛИСТ	ЛИСТОВ
ППТ,ПМТ	1	2

Состав документации по планировке территории

CONTRUST

Содержание тома 5

№ п/п	Наименование	Обозн. основн. комплект	Инв. номер тома	Колич. страниц	Примечание
	Материалы по обоснованию				
	Графические материалы				

РТ, г. Казань ул. Оренбургский тракт,
д. 8Д, помещ. 1007
Тел: (843) 206-51-73
E-mail: info@contrust.bz

CONTRUST

ОГРН 1151690036574
ИНН 1659158802
КПП 168401001

Заказчик: ООО «Алабуга Девелопмент»

Заказ № 210-2024

Проект межевания территории «Инфраструктура индустриального парка «Этилен-600» (3 этап)»

Материалы по обоснованию (не приводятся)

Графические материалы

ГМ-О

Том 5

2026 г.

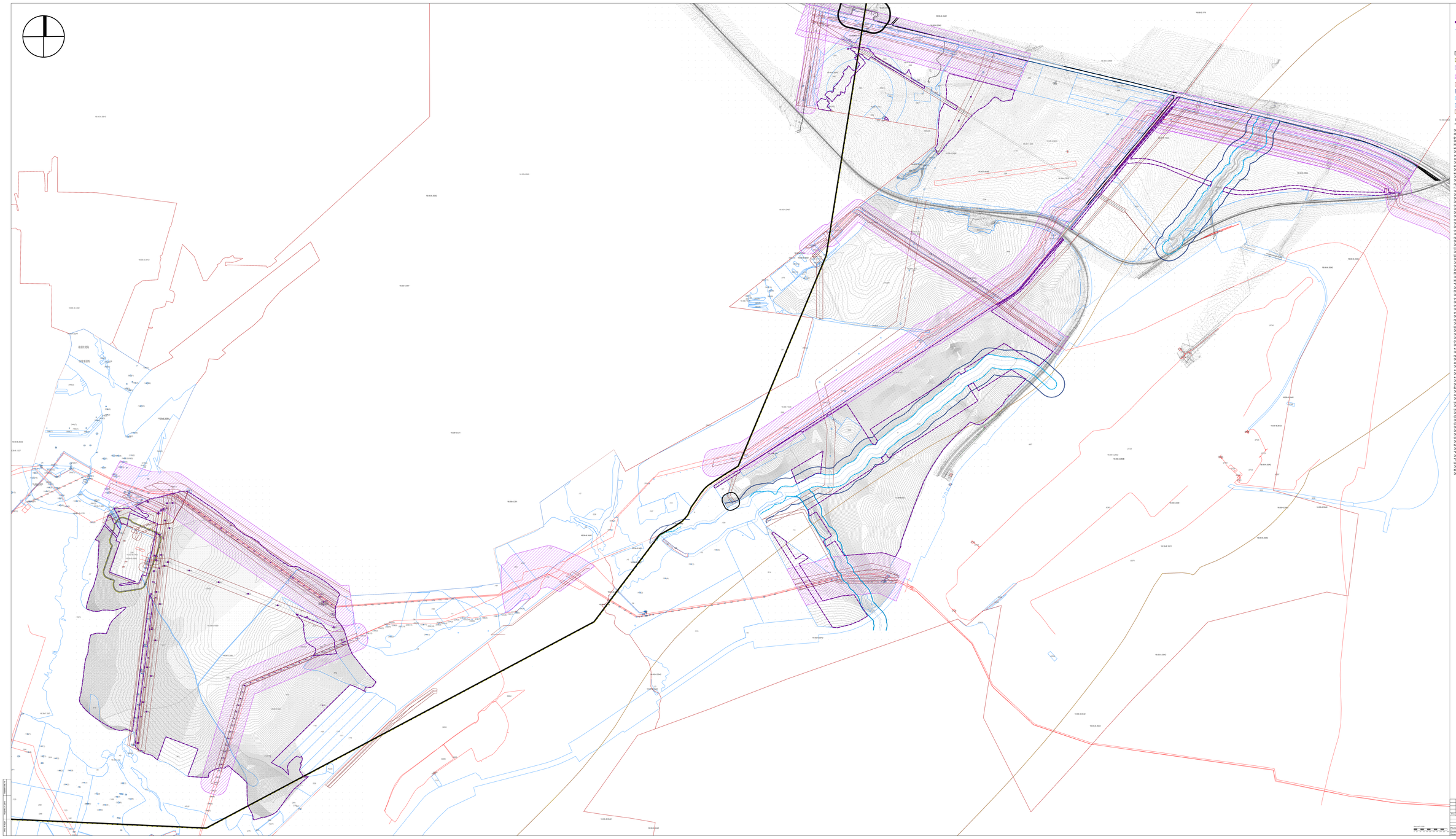

Условные обозначения

-граница проекта межевания территории;

-граница существующих земельных участков;

16:30:161101:205 -кадастровый номер земельного участка.

Зоны с особыми условиями использования территории

- ориентировочная санитарно-защитная зона;

-установленная санитарно-защитная зона;

-санитарно-защитная зона железнодорожного транспорта;

-зоны минимальных расстояний до магистральных и промышленных трубопроводов;

-охранные зоны инженерных объектов и сетей;

-водоохранная зона;

-прибрежная защитная полоса;

-береговая полоса;

-седьмая подзона приаэродромной территории.

Территория проекта планировки полностью располагается в границах подзон 3, 4, 5 и 6 приаэродромной территории аэропорта «Бегишево»

ЗОУИТ 16:53-6.1763 - Санитарно-защитная зона подс. 220/110/10 кВ «Бегишево» филиала ОАО «Сетевая компания» Нижнекамские электрические сети», расположенной по адресу: РТ, Тукаевский район, юго-восток д.Мордово

ЗОУИТ 16:00-6.2247 - Охранная зона газопровода высокого давления от ГРС-2 г. Нижнекамск до КПТГ/ОАО «Таиф-НК», НКТД,Ц ПТК-1), ГТУ-TS ОАО «НКНХ» с инвентарным номером 7-8-9-11

ЗОУИТ 16:00-6.4557 - Публичный сервитут для использования земель и земельных участков в целях экспл. лин. объекта системы газоснабжения фед. значения «Газопровод от КПТГ/ОАО «Таиф-НК» до Бегишевского НГКМ»

ЗОУИТ 16:00-6.2231 - Охранная зона линейного сооружения - вахтового комплекса "Управление эпелеопроводов"

ЗОУИТ 16:00-6.4391 - Охранная зона кабеля связи и телемеханики магистрального трубопровода (этиленопровода) ПАО "Нижнекамскнефтехим"

ЗОУИТ 16:00-6.2351 - Единая система перекачки нефтепродуктов с НПЗ ОАО "Танеко"

ЗОУИТ 16:00-6.3362 - Единая санитарно-защитная зона Нижнекамского промышленного узла, расположенного по адресу: Республика Татарстан, г.Нижнекамск, промзона

ЗОУИТ 16:39-6.609 - КПП - 468

ЗОУИТ 16:39-6.2779 - Размещение средств электрозащиты - Кабель ВБбШвЗнБ

ЗОУИТ 16:39-6.1687 - ВЛ 0,4 кВ КПП - 468 (ВЛ 0,4 кВ Л 1 КПП - 468)

ЗОУИТ 16:39-7.2 - Зона производственных и складских объектов III класса опасности (ПЗ) №5-2

ЗОУИТ 16:39-6.1421 - ВКЛ 6 кВ ф.14 Бисерь

ЗОУИТ 16:39-6.251 - Охранная зона ВЛ(КЛ) 10кВ ф.2-11 ПС

ЗОУИТ 16:39-7.300 - Зона производственных и складских объектов III класса опасности (ПЗ) №5-1

ЗОУИТ 16:00-6.1607 - водоохранная зона р.Актаныш

ЗОУИТ 16:39-7.308 - Зона производственных и складских объектов III класса опасности (ПЗ) №5-6

ЗОУИТ 16:39-6.2602 - Седьмая подзона приаэродромной территории аэродрома гражданской авиации Нижнекамск (Бегишево)

ЗОУИТ 16:39-6.1621 - ВЛЭП-6 кВ 19-01

ЗОУИТ 16:39-6.1621 - Охранная зона ВЛ 6 кВ Ф 1 водовода ОАО "Татнефть" им. В.Д. Шашина НГДУ "Прикамнефть" от КНС-16 до крайнего узла

ЗОУИТ 16:39-6.585 - Охранная зона нефтепровода ОАО "Татнефть" им. В.Д. Шашина НГДУ "Прикамнефть" от крайнего узла до ДНС "Бисерь"

ЗОУИТ 16:39-6.639 - Охранная зона ВЛ(КЛ) 10кВ ПС Нижнекамская

ЗОУИТ 16:39-6.2860 - Охранная зона ВЛ(КЛ) 10кВ

ЗОУИТ 16:39-6.2863 - Публичный сервитут "ТЭП-10-46"

ЗОУИТ 16:00-6.4298 - Зона минимальных расстояний до газопровода-отвода и ГРС г. Нижнекамск 2 очередь

ЗОУИТ 16:39-6.849 - Охранная зона продуктопровода Миннибаево - Нижнекамский НХК (Зилпо) ОАО "Татнефть" Управление "Татнефтехимпереработка"

ЗОУИТ 16:00-6.3780 - Зона минимальных расстояний до газопровода-отвода и ГРС г. Нижнекамск 1 очередь

ЗОУИТ 16:39-6.1524 - Охранная зона газопровода-отвода и ГРС г. Нижнекамск 1 очередь и газопровода-отвода и ГПС г. Нижнекамск 2 очередь

ЗОУИТ 16:00-6.3780 - Охранная зона газопровода-отвода и ГРС г. Нижнекамск 1 очередь

ЗОУИТ 16:00-6.3804 - Охранная зона газопровода-отвода и ГПС г. Нижнекамск 2 очередь

ЗОУИТ 16:39-6.2852 - Инженерные сети для логистического комплекса и промышленной площадки. Наружные сети водоснабжения

ЗОУИТ 16:39-6.19 - Охранная зона нефтепровода ОАО "Татнефть" им. В.Д. Шашина НГДУ "Прикамнефть" от крайнего узла до ДНС "Бисерь"

ЗОУИТ 16:39-6.1454 - Охранная зона ВЛ 6 кВ Ф 1 КНС-16

ЗОУИТ 16:39-6.1454 - Охранная зона «ВЛ 220 кВ Нижнекамская-Заводская»

ЗОУИТ 16:00-6.2077 - Охранная зона ВЛ-220 кВ «ПС Заводская - Комплекс» (тип 13А)

ЗОУИТ 16:39-6.2600 - Четвертая подзона Приаэродромной территории АО «АЭРОПОРТ БЕГИШЕВО»

ЗОУИТ 16:39-6.2604 - Третья подзона приаэродромной территории аэродрома гражданской авиации Нижнекамск (Бегишево)

ЗОУИТ 16:39-6.2605 - Приаэродромная территория аэродрома гражданской авиации Нижнекамск (Бегишево)

ЗОУИТ 16:39-6.2606 - Шестая подзона Приаэродромной территории АО «АЭРОПОРТ БЕГИШЕВО»

ЗОУИТ 16:39-6.2607 - Пятая подзона Приаэродромной территории АО «АЭРОПОРТ БЕГИШЕВО»

ЗОУИТ 16:00-6.4132 - ВКЛ 220 кВ Бегишево - Танеко

ЗОУИТ 16:00-6.4133 - ВЛ 220 кВ Бегишево - Нижнекамская 1 и ВЛ 220 кВ Бегишево - Нижнекамская 2

ЗОУИТ 16:39-6.2603 - Зона производственных и складских объектов III класса опасности (ПЗ 1) №5-2

ЗОУИТ 16:00-6.3899 - Охранная зона объекта "ВЛЛ 110 кВ Бегишево – Жарков I цепь"

ЗОУИТ 16:00-6.4274 - Охранная зона объекта "ВЛЛ 110 кВ Бегишево – Жарков II цепь"

ЗОУИТ 16:39-6.1584 - ВЛ 220 кВ Завод Замна-Кутлу Букаш на ПС Нижнекамская (Завод Замна-Кутлу Букаш на ПС Нижнекамская) 1 цепь

ЗОУИТ 16:39-6.656 - ВЛ 220 кВ Завод Замна-Кутлу Букаш на ПС Нижнекамская (Завод Замна-Кутлу Букаш на ПС Нижнекамская) 2 цепь

ЗОУИТ 16:39-6.1236 - ВЛ 220 кВ Замна-Нижнекамская 2

ЗОУИТ 16:00-6.4125 - ВЛ 220 кВ Щелоков - Бегишево

ЗОУИТ 16:39-6.1591 - Охранная зона "Воздушная линия 6 кВ нефтепровода НПС "Калейкино - Нижнекамский НПЗ"

ЗОУИТ 16:39-6.531 - Охранная зона ВЛ0/П-110кВ отпайка на подстанцию №19 "Нижнекамская" от ВЛ0/П-110кВ "Нижнекамская" - "ЗТЭ" ОАО "Татнефть" им. В.Д. Шашина

ЗОУИТ 16:00-6.3641 - Кабельно-воздушная линия 110 кВ "новая ПС - ПП1 КПТГ/ОАО "Таиф-НК"

ЗОУИТ 16:39-6.2426 - ПС 220 кВ Бегишево

ППТ
ПМТ

Состав документации по планировке территории
Проект планировки и межевания территории
«Инфраструктура индустриального парка «Этилен-600» (3 этап)»

№ раздела	Обозначение	Наименование	№ тома	Инв. №	Примечание
		Проект планировки территории			
I.		**Основная часть, подлежащая утверждению**	1		
	ПЗ	Положение			
	ГМ	Графические материалы			
II.		**Материалы по обоснованию (не приводятся)**	2		
		Архитектурно-планировочная организация			
		территории. Охрана окружающей среды.			
		Инженерная инфраструктура.			
	ПЗ-О	Пояснительная записка			
	ГМ-О	Графические материалы			
		Перечень мероприятий по гражданской обороне,	3		
		мероприятий по предупреждению чрезвычайных			
	ПЗ-О	**ситуаций природного и техногенного характера (не приводятся)** Пояснительная записка			
	ГМ-О	Графические материалы			
		Проект межевания территории			
III.		**Основная часть, подлежащая утверждению**	4		
	ПЗ	Текстовая часть			
	ГМ	Графические материалы			
IV.		**Материалы по обоснованию (не приводятся)**	5		
	ГМ-О	Графические материалы			
		Исходные данные (не приводятся)	6		

Взам. Инв. №

Подпись и дата

Инв. № подл.

Изм.	Кол.уч.	Лист	№ док.	Подпись	Дата
Рук.гр.		Хохлова О.В.			
					2026г.

Заказ № 210-2024

Проект планировки и межевания территории «Инфраструктура индустриального парка «Этилен-600» (3 этап)»

СТАДИЯ	ЛИСТ	ЛИСТОВ
ППТ,ПМТ	1	2

Состав документации по планировке территории

CONTRUST

РТ, г. Казань ул. Оренбургский тракт,
д. 8Д, помещ. 1007
Тел: (843) 206-51-73
E-mail: info@contrust.bz

CONTRUST

ОГРН 1151690036574
ИНН 1659158802
КПП 168401001

Заказчик: ООО «Алабуга Девелопмент»

Заказ № 210-2024

Проект планировки и межевания территории «Инфраструктура индустриального парка «Этилен 600» (3 этап)»

Материалы по обоснованию (не приводятся)

Исходные данные

ИД

Том 6

2026 г.

ООО "ТАТГЕОИЗЫСКАНИЯ"
420100, РТ, г. Казань, ул. Академика Глушко, д. 43, офис 1.
ИНН 1660219633 КПП 166001001 ОГРН 1141690088870
Р/с 40702810300030013707 в ОАО "АНКОР БАНК" г. Казань
К/с 30101810300000000778 БИК 049209778
Тел.: 8 (843) 258-60-30
E-mail: tatgeo@inbox.ru www.tatgeo.ru

Член Ассоциации СРО «Балтийское объединение изыскателей»
(СРО-И-018-30122009) Рег.№617 от 19.06.2017 г.

Заказчик: АО «ОЭЗ ППТ «Алабуга»

Экз. №_____

ЛОГИСТИЧЕСКИЙ КОМПЛЕКС ИМ. ДЭН СЯОПИНА 1 ОЧЕРЕДЬ

Технический отчет
по результатам инженерно-геодезических изысканий

748/2023.доп1.1-ИГДИ

Том 1

Казань, 2026

Содержание тома

Обозначение	Наименование	Прим.
748/2023.доп1.1-ИГДИ-С	Содержание тома	с.2
748/2023.доп1.1-СД	Состав отчетной технической документации по результатам инженерных изысканий	с.3
748/2023.доп1.1-ИГДИ-Т	Текстовая часть	с.4
748/2023.доп1.1-ИГДИ-Г	Графическая часть	
748/2023.доп1.1-ИГДИ-Г.001	Обзорная схема. Масштаб 1:25000	с.54
748/2023.доп1.1-ИГДИ-Г.002	Картограмма выполненных работ. Масштаб 1:10000	с.55
748/2023.доп1.1-ИГДИ-Г.003	Инженерно-топографический план. Масштаб 1:500	с.56
748/2023.доп1.1-ИГДИ-Г.004	Картограмма топографо-геодезической изученности района работ. Схема планово-высотного обоснования. Масштаб 1:50000	с.76
748/2023.доп1.1-ИГДИ-Г.005	Условные обозначения	с.77

Взам. инв. №

Подп. и дата

Инв. № подл.

Изм.	Колуч.	Лист	№ док.	Подп.	Дата	748/2023.доп1.1-ИГДИ-С		
Разраб.		Гарипов			27.11.23	Содержание тома	Стадия	Лист	Листов
Н.контр.		Гилалов			27.11.23		П	1	1
Нач.отд.		Гарипов			27.11.23		ООО «ТАТГЕОИЗЫСКАНИЯ»		

Формат А4

Состав отчетной технической документации по результатам инженерных изысканий

№ тома	Обозначение	Наименование	Примечание
1	748/2023.доп1.1-ИГДИ	Технический отчет по результатам инженерно-геодезических изысканий	ООО «ТАТГЕОИЗЫСКАНИЯ»
2	748/2023.доп1.1-ИГИ	Технический отчет по результатам инженерно-геологических изысканий	ООО «ТАТГЕОИЗЫСКАНИЯ»
3	748/2023.доп1.1-ИЭИ	Технический отчет по результатам инженерно-экологических изысканий	ООО «ТАТГЕОИЗЫСКАНИЯ»

Взам. инв. №

Подп. и дата

Инв. № подл.

Изм.	Кол. уч.	Лист	№ док.	Подп.	Дата	748/2023.доп1.1-СД		
Н.контр.		Гилалов			27.11.23	Состав отчетной технической документации по результатам инженерных изысканий	Стадия	Лист	Листов
Нач.отд.		Гарипов			27.11.23		П	1	1
							ООО «ТАТГЕОИЗЫСКАНИЯ»		

Формат А4

Оглавление

Содержание тома		с.2
Состав отчетной технической документации по результатам инженерных изысканий		с.3
1 Введение		с.5
1.1 Наименование и местоположение объекта		с.5
1.2 Цель инженерных изысканий		с.5
1.3 Сроки проведения работ		с.5
1.4 Вид градостроительной деятельности, этап выполнения инженерно-геодезических изысканий		с.5
1.5 Характеристика проектируемого объекта		с.6
1.6 Сведения о заказчике, об исполнителе работ		с.6
1.7 Общие сведения о землепользовании и землевладельцах		с.6
2 Изученность территории		с.7
2.1 Сведения о материалах инженерно-геодезических изысканий, ранее выполненных на участке работ		с.7
2.2 Обеспеченность территории инженерных изысканий топографическими картами, специальными картами и планами		с.7
2.3 Сведения о существующих геодезических сетях		с.7
3 Физико-географические условия района работ и техногенные факторы		с.8
3.1 Описание участка изысканий		с.12
4 Методика и технология выполнения работ		с.13
4.1 Состав, виды и объемы выполненных работ		с.13
4.2 Технология выполнения работ 4.2.1 Планово-высотное обоснование 4.2.2 Топографическая съемка 4.2.3 Обследование и съемка наземных и подземных сооружений		с.15 с.15 с.17 с.18
4.3 Сведения о системах координат и высот		с.18
4.4 Перечень используемого оборудования, приборов и инструментов со сроками метрологической аттестации		с.19
5 Результаты инженерно-геодезических изысканий		с.20
5.1 Оценка точности результатов измерений		с.20
5.2 Перечень и основные сведения об инженерно-топографических планах, профилях, схемах		с.20
6 Сведения по контролю качества и приемке работ		с.21
7 Заключение		с.22
8 Использованные документы и материалы		с.23
Приложение А	Копия правоустанавливающего документа	с.24
Приложение Б	Задание на выполнение инженерно-геодезических изысканий	с.26
Приложение В	Программа на выполнение инженерно-геодезических изысканий	с.30
Приложение Г	Копия выписки из каталога координат и высот исходных пунктов Государственной геодезической сети	с.42
Приложение Д	Ведомость обследования исходных геодезических пунктов	с.43
Приложение Е	Сведения о землепользовании и землевладении	с.44
Приложение Ж	Копии свидетельств о поверке геодезического оборудования	с.46
Приложение И	Характеристики спутниковых измерений	с.48
Приложение К	Акт согласования полноты и правильности нанесения подземных коммуникаций	с.49
Приложение Л	Акт технического контроля и приемки полевых инженерно-геодезических работ	с.52

Взам. инв. №

Подп. и дата

Инв. № подл.

						748/2023.доп1.1-ИГДИ-Т
Изм.	Кол. уч.	Лист	№ док.	Подп.	Дата	
Н.контр.		Гилалов			27.11.23	Текстовая часть
Нач.отд.		Гарипов			27.11.23	

Стадия	Лист	Листов
П	1	50

ООО «ТАТГЕОИЗЫСКАНИЯ»

Формат А4

1 Введение

Инженерные изыскания по объекту «Логистический комплекс им. Дэн Сяопина 1 очередь» выполнены на основании задания, выданного АО «ОЭЗ ППТ «Алабуга» согласно договору, заключенному между АО «ОЭЗ ППТ «Алабуга» и ООО «Татгеоизыскания».

Договор на выполнение инженерных изысканий: № 748/2023.доп1.

Стадия: Проектная и Рабочая документация.

1.1 Наименование и местоположение объекта

В настоящем отчете приведены данные по объекту «Логистический комплекс им. Дэн Сяопина 1 очередь», расположенному в Тукаевском муниципальном районе Республики Татарстан.

1.2 Цель инженерных изысканий

Целью инженерных изысканий является получение информации, необходимой для оценки современного состояния ситуации и рельефа местности и достаточной для принятия проектных решений на объекте «Логистический комплекс им. Дэн Сяопина 1 очередь»: обоснования выбора мест размещения проектируемых объектов, прохождения проектируемых трасс линейных объектов, разработки проектов планировки территории, проектов межевания территории.

Задачей инженерно-геодезических работ является получение достоверных и достаточных топографо-геодезических материалов и данных о ситуации и рельефе местности, существующих и строящихся зданиях и сооружениях (наземных, подземных и надземных), элементах планировки, проявлениях опасных природных процессов и факторов техногенного воздействия в цифровой, графической, фотографической и иных формах.

1.3 Сроки проведения работ

Полевые работы выполнены в период с 28.08.2023 по 15.09.2023, камеральные - с 18.09.2023 по 22.09.2023, работы по составлению технического отчета по результатам инженерно-геодезических изысканий выполнены в период с 20.11.2023 по 27.11.2023.

1.4 Вид градостроительной деятельности, этап выполнения инженерно-геодезических изысканий

Инженерно-геодезические изыскания выполнены с учетом целевого назначения работ в соответствии с требованиями технического задания на их производство, СП 47.13330.2016 «Инженерные изыскания для строительства. Основные положения» и СП 11-104-97 «Инженерно-геодезические изыскания для строительства».

Инженерно-геодезические изыскания для подготовки проектной и рабочей документации данного объекта выполнены в один этапа.

1.5 Характеристика проектируемого объекта

Участок изысканий находится в Тукаевском муниципальном районе РТ. Ближайшие населенные пункты: Биклянь, Мелекес, Бакчасарай, Мартыш, Авлаш. Благоустройство территории изысканий предполагается для временного хранения строительных материалов, а так же для временной перебазировки объектов хранения на период эксплуатации объекта в целях оптимизации логистических цепочек.

1.6 Сведения о заказчике, об исполнителе работ

Заказчик АО «ОЭЗ ППТ «Алабуга».

Исполнитель инженерных изысканий - ООО «Татгеоизыскания».

Инженерно-геодезические изыскания выполнены силами ООО «ТАТГЕОИЗЫСКАНИЯ» на основании свидетельства (СРО-И-018-30122009) Рег.№617 от 19.06.2017 г., о допуске к определенному виду или видам работ в области инженерных изысканий, которые оказывают влияние на безопасность объектов капитального строительства, выданного Ассоциацией саморегулируемой организацией «Балтийское объединение изыскателей» (Приложение А). Основанием для производства работ является задание на выполнение инженерно-геодезических изысканий, выданное и утвержденное в установленном порядке заказчиком (Приложение Б), а также Программа на их выполнение (Приложение В).

Состав исполнителей

Полевые и камеральные топографо-геодезические работы выполнены инженерами-геодезистами Фазлиевым М.А., Сафиным А.А. Отчет составлен начальником отдела инженерно-геодезических изысканий Гариповым А.Р.

1.7 Общие сведения о землепользовании и землевладельцах

Проектируемые сооружения проходят по земельным участкам с кадастровыми номерами 16:39:061001:151, 16:39:061001:152, 16:39:061001:153, 16:39:061001:570, 16:39:061001:571, 16:39:061001:572, 16:39:061001:568, 16:39:061001:569.

2 Изученность территории

2.1 Сведения о материалах инженерно-геодезических изысканий, ранее выполненных на участке работ

На данном участке ООО «Татгеоизыскания» работы по инженерно-геодезическим изысканиям ранее не проводились. Сведения о работах, выполненных ранее сторонними организациями, заказчиком данных изысканий предоставлены не были.

2.2 Обеспеченность территории инженерных изысканий топографическими картами, специальными картами и планами

До начала производства работ был выполнен сбор и анализ исходных данных.

Заказчиком была предоставлена исходная информация по расположению района изысканий в бумажном виде масштаба 1:25 000.

На район изысканий на различных ресурсах сети интернет в свободном доступе имеются различные картографические материалы: данные аэрофотосъемки, данные кадастрового деления земель, карты масштаба 1:100 000 номенклатуры N-39-20 и N-39-21.

Данные материалы использовались в качестве топоосновы для ситуационного плана масштаба 1:25000, схемы ПВО, представленных в графических приложениях тома.

2.3 Сведения о существующих геодезических сетях

На район работ в Федеральном научно-техническом центре геодезии, картографии и ИПД были получены координаты пунктов государственной геодезической сети в МСК-16: Круглое поле, Бикчеево, Кадырово, Алань, Бурды, которые послужили исходными данными для создания съемочного обоснования. Копия выписки из каталога координат и высот исходных пунктов Государственной геодезической сети представлена в Приложении Г.

Ведомость обследования исходных геодезических пунктов представлена в Приложении Д. Картограмма топографо-геодезической изученности района работ представлена на Листе 748/2023.доп1.1-ИГДИ-Г.004 графической части настоящего отчета.

3 Физико-географические условия района работ и техногенные факторы

В административном отношении участок работ расположен в пределах Тукаевского муниципального района Республики Татарстан.

Геоморфология и рельеф территории

В геоморфологическом отношении исследуемый участок работ приурочен к левобережному склону долины реки Кама, осложненного овражно-балочной сетью и долинами рек Авлашка и Мартышка.

Рельеф местности относительно ровный, по своему типу аккумулятивно-структурный. Местность слабопересеченная. Общий уклон поверхности в пределах рассматриваемой территории к реке Кама.

Гидрологические условия

Участок работ расположен в границах Камско-Вятского артезианского бассейна. Наиболее характерной чертой данного бассейна является региональное распространение гипсово-ангидритовой толщи нижнепермского возраста, разделяющей всю обводненную толщу осадочных пород на две резко различные гидродинамические зоны - активного и затрудненного водообмена.

Гидрографическая сеть территории изысканий представлена рр. Авлашка и Мартышка, относящиеся к бассейну р. Кама.

По источникам питания эти реки относятся к водотокам с преимущественно снеговым питанием и наибольшим стоком в весеннее время за счет массового поступления талых вод (Атлас земель Республики Татарстан, 2005).

Геологическая среда

В геологическом строении территории изысканий на глубину, влияющую как на условия проектирования и строительства, так и эксплуатацию инженерных сооружений, принимают участие пермские, неогеновые и четвертичные отложения. Наибольшее развитие получили верхнепермские отложения. Менее распространенными являются неогеновые и четвертичные породы.

Участок работ расположен в центральной части Волго-Уральской антиклизы Восточно–Европейской платформы. В тектоническом строении выделяются два структурных этажа: нижний – кристаллический фундамент и верхний – осадочный чехол. Кристаллический фундамент образован архейско–протерозойским комплексом пород, представленным биотитовыми и амфиболовыми плагиогнейсами и кристаллическими сланцами, амфиболитами, плагиогранитами, гранодиоритами, габбро-, анортозитами и т.п. Отметки залегания поверхности фундамента изменяются от -1519 до -1698 м. Фундамент расчленен тектоническими разломами на приподнятые (выступы) и опущенные блоки. В разрезе осадочного чехла различными исследователями выделяется от 3 до 7 структурных ярусов.

По сейсмическому районированию рассматриваемая территория относится к Прикамской сейсмогенной зоне, с проявлениями сейсмических явлений, характерных для всего региона Восточно-Европейской платформы. Причинами сейсмических явлений являются как очаги, расположенные за пределами платформы, так и местные очаги, находящиеся в земной коре самой платформы.

Согласно СП 14.13330.2018 «Строительство в сейсмичных районах» и карт ОСР-2015-А, сейсмичность территории изысканий принимается равной 5 баллов.

Климатическая характеристика

Климатическая характеристика рассматриваемой территории предоставлена ФГБУ «Управление по гидрометеорологии и мониторингу окружающей среды Республики Татарстан» по материалам многолетних наблюдений на ближайших метеостанциях гг.Елабуги и Мензелинска.

Климатические особенности рассматриваемой территории характеризуется умеренно-континентальным климатом, с продолжительной холодной зимой и жарким коротким летом.

В таблице 1 представлены данные по среднемесячной и среднегодовой температуре атмосферного воздуха.

Таблица 1

Распределение среднемесячных и среднегодовой температуры воздуха (℃)

I	II	III	IV	V	VI	VII	VIII	IX	X	XI	XII	год
-10.8	-10.4	-3.8	5.5	13.8	18.3	20.5	18.2	11.8	5.0	-2.9	-8.9	4.7

Средняя годовая температура воздуха по району изысканий положительна и составляет 4.7°С. Средние месячные температуры воздуха имеют хорошо выраженный годовой ход с максимумом в июле (20.5°С) и минимумом в январе (–10.8°С).

Нормативная глубина сезонного промерзания грунта по СП 131.13330.2020 и СП 22.13330.2016 составляет: 1,8 м.

По количеству осадков данный район относится к зоне умеренного увлажнения, их годовое количество, в среднем, составляет 542,1 мм. Суммы осадков в отдельные годы могут значительно отклоняться от среднего значения. Максимальная сумма осадков за год составляет 742,7 мм (1990 год), минимальная – 281,1 мм (1996 год).

Максимум осадков приходится на летние месяцы и достигает 64.3 мм, наименьшее их количество выпадает в феврале – 29.5 мм.

В течение года на рассматриваемой территории наблюдаются ветры западного направления. Наименьшей повторяемостью отличаются ветра северо-восточного направления.

Наибольшая облачность наблюдается в морозный период, особенно в ноябре и декабре, когда повторяемость пасмурного неба составляет 70-80%. Самыми ясными месяцами являются май, июнь и июль, когда повторяемость пасмурного неба не превышает 45%.

Туманы возможны в любое время года. В среднем за год число дней с туманом составляет 6 дней (в среднем 4 дня в холодный период года и 2 – в теплый). Продолжительность туманов значительна в холодное время года (27 часов) и мала в теплое (10 часов). Грозы наблюдаются в основном летом, реже весной и осенью. Образование гроз связано с прохождением холодных фронтов и мощными восходящими потоками воздуха в атмосфере. Град наблюдается, преимущественно, в теплый период года и обычно выпадает пятнами. Его выпадение сопровождается ливневыми осадками, грозами, шквалистыми ветрами.

Ландшафты

Ландшафтная специфика территории обусловлена взаимным влиянием общего и местного климата, рельефа, геолого-геоморфологических условий, растительности и животного мира.

На участке изысканий, площади пространства приурочены к долинным (пойменным и террасовым) типам ландшафта, в местах распространения оврагов выделяется склоновый тип.

Тем не менее, процессы урбанизации сопряжены с нарушением составляющих природный ландшафт компонентов. Изменение связей на рассматриваемой территории привело к появлению нового комплекса - антропогенного ландшафта. По функциональной принадлежности на рассматриваемой территории выделяются производственно-селитебный, сельскохозяйственный и рекреационный типы ландшафта.

Производственно-селитебный функциональный тип ландшафта включает территории населенных пунктов, а также объекты производственно-коммунальной инфраструктуры.

Сельскохозяйственный тип ландшафта включает земли, занятые пашнями, пастбищами, сенокосами.

Рекреационный тип ландшафта представлен озелененными территориями и участками, прилегающими к водным объектам.

Природный потенциал ландшафтов в целом характеризуется как средний. В данном случае потенциал невысок не по природным свойствам, а в результате деградации ландшафта, вызванной техногенными нагрузками. Территория изысканий находится в зоне среднего антропогенного воздействия. Этому способствует развитая транспортная сеть, земледельческие, селитебные и коммуникативные нагрузки. Все это приводит к снижению природного потенциала и потере устойчивости ландшафта (Ландшафты…, 2007).

Почвы

В соответствии с почвенной картой Республики Татарстан на участке изысканий преобладают темно-серые лесные почвы и выщелоченные черноземы.

Темно-серые лесные почвы характеризуются мощным гумусовым горизонтом, значительным содержанием питательных веществ, лучшими среди серых лесных почв физическими свойствами и в целом близки к черноземам. Для них характерно усиление дернового и ослабление подзолистого процессов. Содержание гумуса достигает 9 % и более (Атлас земель…, 2005).

Выщелоченные черноземы характеризуются темной окраской и большой мощностью гумусового горизонта с прочной зернистой структурой. Содержание гумуса, в основном, составляет 7-8%, реакция среды слабокислая или близкая к нейтральной.

Растительный покров

Участок изысканий расположен в пределах лесостепной зоны. Коренная растительность лесов на рассматриваемой территории в настоящее время на большей части территории заменена сельскохозяйственными культурами.

Видовой состав растительности лугов представлен полынью, крапивой, лисохвостом, клевером луговым и др. В травянистом покрове рассматриваемой территории встречаются и сорные растения (подорожник ланцетолистный, осот полевой, чертополох поникший и др.).

Животный мир рассматриваемой территории характерен для лесостепной зоны и включает такие виды, как суслик, бурундук, мышь полевая, заяц-беляк, дятел черный, дятел трехпалый, синица хохлатая, кедровка и другие.

Физико-географическая характеристика участка изысканий

Согласно задания на инженерные изыскания, а также обзорных схем и пояснений, полученных от проектной группы, были определены на местности участки проведения изысканий. До начала работ по инструментальной инженерно-топографической съемке на территории изысканий выполнено рекогносцировочное обследование местности.

В ходе проведенного рекогносцировочного обследования были определены на местности участки, а также ориентировочные объемы будущих инженерно-геодезических работ, отмечены особенности рельефа и определены иные физико-географические характеристики участка проводимых изысканий. Так же были определены высоты и азимуты объектов, препятствующих прохождению сигналов от спутников, определена методика и технология выполнения работ по инструментальной топографической съемке на объекте.

Территория изысканий расположен между н.п. Мартыш и Авлаш, с севера ограничен лесным массивом, с запада и юго-запада расположена долина реки Мартышка, на юго-востоке – долина реки Авлашка. Рельеф данного участка с характерным уклоном в сторону долин рек. Прилегающая территория освоена и благоустроена, устроены асфальтированные проезды.

В ходе полевых работ по инженерно-геодезическим изысканиям на участке работ каких-либо свидетельств об опасных природных или техногенных процессах визуальными методами выявлено не было.

Условия проходимости на участок работ хорошие. Подъезд к территории изысканий возможен по автодорогам с асфальтовым покрытием в любое время года.

При прохождении по маршруту рекогносцировки опасные природные и техногенные процессы визуальными методами не выявлены.

На Листе 748/2023.доп1.1-ИГДИ-Г.001 графических приложений представлена обзорная схема расположения участка работ.

3.1 Описание участка изысканий

В административном отношении участок изысканий расположен на территории Тукаевского района между н.п. Мартыш и Авлаш. С севера территория изысканий ограничена лесным массивом, с запада и юго-запада расположена долина реки Мартышка, на юго-востоке – долина реки Авлашка. Рельеф данного участка с небольшими перепадами и уклоном в сторону долин рек, характеризуется абсолютными отметками 120 – 186 м БС. Основная часть данной территории занята пахотными землями и землями, покрытыми травяной растительностью. Прилегающая территория освоена и благоустроена, устроены асфальтированные проезды.

Из инженерных коммуникаций на территории изысканий выявлены нефтепроводы, ВЛ.

Условия проходимости на участок работ хорошие. Подъезд к территории изысканий возможен по автодорогам с асфальтовым покрытием в любое время года.

В ходе полевых работ по инженерно-геодезическим изысканиям на участке работ каких-либо свидетельств об опасных природных или техногенных процессах визуальными методами выявлено не было.

4 Методика и технология выполнения работ

Полевые работы выполнены в период с 28.08.2023 по 15.09.2023, камеральные - с 18.09.2023 по 22.09.2023, работы по составлению технического отчета по результатам инженерно-геодезических изысканий выполнены в период с 20.11.2023 по 27.11.2023.

4.1 Состав, виды и объемы выполненных работ

Виды и объемы работ, выполненные на объекте, определены согласно нормативным документам (Раздел 8), заданию на выполнение инженерных изысканий (Приложение Б), запланированы программой инженерно – геодезических изысканий (Приложение В) и приведены ниже.

Таблица 2 - Виды и объемы выполненных работ

Виды работ	Ед. измерения	Объем	Примечание, обоснование
Работы начального периода и организация их выполнения			
Составление и согласование Программы проведения инженерных изысканий	шт	1	СП 47.13330.2016 п.4.18
Запрос в Федеральном научно-техническом центре геодезии, картографии и ИПД данных на опорные пункты ГГС	шт	5	ГКиНП 02-262-02 п.7.1.5
Топографо – геодезические работы			
Полевые работы			
Рекогносцировочное обследование территории	га	≈332	Для определения объема работ, нахождения опорных пунктов для привязки к ним. Нахождение возможных осей трассировки линейных объектов
Обследование найденных опорных пунктов ГГС	шт.	5	Определение их состояния, сохранности, возможности использования, выбор пригодных пунктов

Виды работ	Ед. измерения	Объем	Примечание, обоснование
Построение опорной геодезической сети от пунктов ГГС (Создание планово-высотного обоснования - Постобработка GPS измерений, получение координат знаков закрепления - определение GPS координат опорной плановой и высотной сети)	пункт	5 пунктов ГГС	Выполняется GNSS- приемниками в режиме статика на базовой станции, наблюдения подвижной станцией на каждом исходном пункте выполняются одним приемом продолжительностью не менее 1 часа
Топографическая съемка в масштабе 1:500, сечение горизонталями через 0,5 м	га	332	Выполняется в системе плановых координат МСК-16, в Балтийской системе высот в масштабе 1:500 с сечением рельефа через 0,5 м
Фиксация в полевом журнале абрисов с указанием снимаемых пикетов и фотографирование участка изысканий	га	332	СП 11-104-97
Съёмка подземных инженерных коммуникаций и сооружений, выявление глубины заложения на площади	га	332	Определяются с помощью трубокабелеискателя Radiodetection RD 2000. Определение глубины залегания производится дважды, с расхождением между результатами измерений не более 15% (СП 47.13330.2016 , СП 11-104-97 ч.2.)
Проведение контроля полноты и качества выполненных полевых	га	332	ГКИНП 02-33-82, СП 11-104-97

Виды работ	Ед. измерения	Объем	Примечание, обоснование
топогеодезических работ на площади			
Камеральные работы			
Обработка данных с прибора (Уравнивание результатов измерений) по площади	га	332	Производится параметрическим способом по критерию минимизации суммы квадратов поправок п.5.1.8 СП 47.13330.2016
Составление топоплана в масштабе 1:500, сечение горизонталями через 0,5 м общей площадью	га	332	Средние погрешности положения пунктов (точек) плановой съёмочной геодезической сети относительно исходных пунктов не должны превышать 0,1мм в масштабе плана.
Экспорт топоплана в формат AutoCAD (DWG), создание системы чертежей с погрузкой топоплана в виде внешней ссылки	чертеж	М 1:500	Экспортируется в AutoCAD
Составление отчета с приложениями:	отчет	1	

Фактически выполненные работы соответствуют в объеме запланированным в программе инженерно – геодезических изысканий.

4.2 Технология выполнения работ

4.2.1 Планово-высотное обоснование

Плановым и высотным обоснованием для выполнения топографической съемки послужила государственная геодезическая сеть.

Поиск пунктов на местности осуществлялся с помощью карт и ручного навигатора Garmin GPSmap 62.

В результате проведения рекогносцировочных работ было обнаружено и освидетельствовано состояние всех найденных пунктов государственной геодезической сети

(ГГС) для данного участка работ. Обследованные пункты не ремонтировались и не восстанавливались.

Пункты ГГС были обследованы непосредственно на местах на их пригодность для выполнения спутниковых наблюдений. Выписка из каталога материалов (данных) федерального картографо-геодезического фонда представлена в Приложении Г данного тома. Ведомость обследования исходных пунктов государственной геодезической сети представлена в текстовом Приложении Д данного тома.

Планово-высотное съемочное обоснование было создано методом построения сети в статическом режиме. Измерения выполнялись относительным методом в системе координат WGS-84.

В качестве исходных пунктов были использованы пункты государственной геодезической сети (ГГС) в количестве 5 шт.

Базовый и мобильный приемники спутниковой геодезической аппаратуры Ashtech ProMark 500 устанавливались на пунктах государственной геодезической сети и на определяемых пунктах. Антенны приемников совмещались с центрами пунктов. Погрешность центрирования не превышала 5 мм, погрешность определения высоты антенн приемников не превышала 2 мм.

Вначале сеанса наблюдений выполнялась привязка базовой станции статическим методом одним приемом продолжительностью 1-1,5 часа. Время наблюдения в некоторых сеансах было увеличено, в зависимости от величины расстояния, согласно прилагаемой инструкции к спутниковым приемникам.

Затем на участке работ подвижной станцией (rover) выполнялась инициализация - привязка мобильной станции к базовой.

В продолжении приема базовая (база) и подвижная (ровер) станции наблюдали не менее 7 спутников непрерывно.

Все линии созданной геодезической сети были определены независимо друг от друга, включая линии, опирающиеся на пункты геодезической основы

Предварительную обработку полученных данных, а также решение векторов (базовых линий) в глобальной системе WGS-84 с последующей калибровкой (локализацией) района работ по исходным пунктам для перехода в систему координат МСК-16 и Балтийскую систему высот 1977 г. производилась в программе пост-обработки Magnet Office Tools. Уравнивание происходило по методу фиксированных координат опорных точек. Во всех сеансах поддерживалась связь не менее чем с 5 спутниками рабочего созвездия, прием спутниковых сигналов проводился непрерывно в течение сессии. Антенны приемников совмещались с центрами пунктов. Погрешность центрирования не превышала 5 мм, а определения высоты антенн приемников не превышал 2 мм.

Схема планово-высотного обоснования представлена на Листе 748/2023.доп1.1-ИГДИ-Г.004 в графической части данного отчета.

4.2.2 Топографическая съемка

Т.к. препятствий для прохождения радиосигнала вблизи пунктов съемочного обоснования не имеется, было принято решение о целесообразности использовать спутниковые определения для съемки ситуации и рельефа. Проведение работ с использованием данной технологии выгодно и экономически обосновано.

Согласно заданию на выполнение инженерных изысканий, на объекте выполнена топографическая съёмка в масштабе 1:500 с сечением рельефа горизонталями через 0,5 м в границах, обозначенных в техническом задании.

Топографическая съемка произведена кинематическим способом спутниковых определений в режиме реального времени (Real Time Kinematic RTK) с помощью геодезической GPS/GLONAS аппаратуры Ashtech ProMark 500, комплекта из двух приемников с заводскими номерами 201129014, 201050011.

Базовая станция устанавливалась на пункте государственной геодезической сети с известными координатами и передавала поправки на мобильный приемник в течение всего времени работы мобильной станции. Подвижной станцией сначала была выполнена инициализация – привязка к базовой станции – длительностью около 15 минут. Затем подвижной станцией при непрерывной ее работе на каждом определяемом пикете проводился прием (регистрация наблюдения спутников) длительностью до 1-1,5 минут в соответствии с данными эксплуатационной документации.

Средние погрешности в плановом положении на инженерно-топографических планах изображений предметов и контуров местности с четкими очертаниями относительно ближайших пунктов (точек) геодезической основы на незастроенной территории не превышают 0,5 мм (в открытой местности) в масштабе плана. Предельные погрешности во взаимном положении на плане закоординированных точек и углов капитальных зданий (сооружений), расположенных один от другого на расстоянии до 50 м, не превышают 0,4 мм в масштабе плана.

Средние погрешности съемки рельефа и его изображения на инженерно-топографических планах относительно ближайших точек съемочного обоснования не превышают ¼ высоты сечения рельефа.

Все полевые данные записывались в память контроллера с последующей передачей информации с прибора в Ноутбук. Одновременно с проведением съемки на участке работ велись абрисы снимаемой ситуации и рельефа местности с нанесением номеров съемочных пикетов и

указанием высоты антенны. Все данные абрисов использовались при создании топографического плана.

Максимальные расстояния между съемочными точками (пикетами) для топографической съемки в масштабе 1:500 с сечением рельефа горизонталями через 0,5м, не превышают допустимых 15 м.

Таким образом, точность и детальность выполненной съемки удовлетворяют требованиям СП 47.13330.2016, СП 11-104-97 и достаточны для отрисовки рельефа и ситуации.

4.2.3 Обследование и съемка наземных и подземных сооружений

Определение глубины и местоположения подземных коммуникаций произведено с помощью трубокабелеискателя «Radiodetection RD 2000», в соответствии с СП-11-102-97 ч.2 «Выполнение съемки подземных коммуникаций при инженерно-геодезических изысканиях для строительства». Планы подземных коммуникаций совмещены с топографическими планами.

После составления планов, до окончательного оформления технического отчета было проведено согласование полноты и правильности нанесения подземных коммуникаций с эксплуатирующими организациями. Акт согласования полноты и правильности нанесения подземных коммуникаций представлен в Приложении П настоящего отчета. Оригинал находится в архиве ООО «ТАТГЕОИЗЫСКАНИЯ».

Камеральные работы по окончательной обработке полевых материалов и составлению технического отчета выполнены камеральной группой отдела инженерно-геодезических изысканий ООО «ТАТГЕОИЗЫСКАНИЯ». Цифровые инженерно-топографические планы созданы в формате dwg. в программе AutoCAD. Текстовая часть технического отчета по результатам инженерно-геодезических изысканий создана в формате doc. в программе Microsoft Word. По полевым материалам составлены инженерно-топографические планы в масштабе 1:500 сечением рельефа горизонталями через 0,5 м. Планы составлены в соответствии с требованиями «Условные знаки для топографических планов масштабов 1:5000, 1:2000, 1:1000, 1:500». Топографический план совмещен с планом подземных коммуникаций.

Подземные коммуникации нанесены на план соответствующими условными обозначениями с указанием назначения, диаметра, материала труб, глубины заложения.

4.3 Сведения о системах координат и высот

Система координат – МСК-16, зона 2. Система высот – Балтийская 1977г.

4.4 Перечень используемого оборудования, приборов и инструментов со сроками метрологической аттестации

Таблица 3 - Перечень используемого оборудования, приборов и инструментов со сроками метрологической аттестации

Перечень используемого оборудования, приборов и инструментов	***Заводской номер***	***Срок метрологической аттестации***
Аппаратура геодезическая спутниковая Ashtech ProMark 500, (комплект)	201129014, 201050011	До 05.07.2024
Отражатель на телескопической вехе		Поверка не требуется
Трубокабелеискатель «Radiodetection RD 2000».		Поверка не требуется
Ноутбуки Toshiba, HP		Поверка не требуется
Цифровой фотоаппарат		Поверка не требуется
Штатив		Поверка не требуется

Свидетельства о поверках приборов и оборудования представлены в Приложении Ж.

5 Результаты инженерно-геодезических изысканий

5.1 Оценка точности результатов измерений

Средняя квадратичная погрешность спутникового прибора для статического режима составляет:

- для расстояний - ±3 мм+0,1 мм/км;
- для превышений - ±3,5 мм+0,4 мм/км.

Средняя погрешность определения планового положения созданных пунктов опорной геодезической сети сгущения относительно пунктов государственной геодезической сети для планов в масштабе 1:500 составляет 0,2 мм в масштабе плана, на открытой территории.

Средняя погрешность определения планового положения предметов и контуров местности относительно ближайших пунктов геодезической основы для открытой местности для плана в масштабе 1:500 составляет 0,3мм в масштабе плана для четких контуров, для нечетких контуров - 0,4 мм в масштабе плана, соответственно. Средняя погрешность съемки рельефа и его изображение на плане относительно пунктов опорной сети составляет 0,1 от высоты сечения рельефа 0,5м при угле наклона местности до 10º. Трубокабелеискатель не поверяется, точность определения положения трасс коммуникаций составляет ± 0,3 м.

Таким образом, средние погрешности съемки рельефа, определения планового и высотного положения предметов, контуров, закоординированных точек, скрытых точек подземных сооружений удовлетворяют требованиям пп.5.1.18, 5.1.19 СП 47.13330.2016.

5.2 Перечень и основные сведения об инженерно-топографических планах, профилях, схемах

По результатам камеральных работ были составлены:

- инженерно-топографический план участка работ в масштабе 1:500 с сечением рельефа горизонталями через 0,5 м;
- ситуационные планы и картограммы;
- схема планово-высотного обоснования.

На инженерно-топографическом плане ситуация и рельеф местности, подземные и наземные сооружения, коммуникации изображены своими условными знаками, в соответствии с требованиями государственных стандартов.

Материалы инженерных изысканий распространяются только на площадку в границах, обозначенных на топографическом плане. Использование данных материалов для принятия проектных решений по другим объектам, находящимся за пределами площадок, возможно лишь при соблюдении требований действующих нормативных документов. Топографический план отображает ситуацию и рельеф местности по состоянию на сентябрь 2023 г.

6 Сведения по контролю качества и приемке работ

Технический контроль полевых и камеральных работ, включая приемку полевых материалов, является оценкой достоверности инженерных изысканий.

Контроль топографо-геодезических работ проводился систематически на протяжении всего периода работ и охватывал весь процесс полевых и камеральных работ. Контроль и приемка работ включали следующие виды: контроль выполнения полевых работ, полевая приемка выполненных работ и окончательная сдача работ ответственным исполнителем.

Контроль полноты, качества и достоверности материалов изысканий осуществлялся согласно требованиям СП 47.13330.2016, СП 11-104-97 и «Инструкцией о порядке контроля и приемки геодезических работ, топографических и картографических работ» ГКИНП (ГНТА)-17-004-99.

Самоконтроль производился каждым исполнителем работ и заключался в производстве контрольных вычислений в полевых журналах, подсчете угловых, линейных и высотных невязок в сетях и ходах, систематических проверках приборов и инструментов и т.п.

Начальником партии проверялось соблюдение требований технических инструкций и заданий, правил ведения полевой документации, эксплуатации оборудования и приборов, сроков выполнения работ.

Полевой контроль работ исполнителей заключался в предварительном просмотре материалов и в производстве инструментальных проверок на местности методом проложения контрольных теодолитных и нивелирных ходов, а также взятием контрольных съемочных точек.

Окончательную приемку топографо-геодезических работ произвел главный инженер проекта. Были проверены полнота топографического плана и качество топографической съемки непосредственно после окончания полевых инженерно-геодезических работ на участке изысканий. По результатам проверки составлен Акт полевого контроля (Приложение Р).

В результате контроля и приемки установлено, что методика полевых и камеральных работ соответствует требованиям действующих нормативных документов и заданию на выполнение инженерных изысканий Заказчика.

7 Заключение

Инженерно-геодезические изыскания по объекту «Логистический комплекс им. Дэн Сяопина 1 очередь» и технический отчёт выполнены в соответствии с требованиями СП 47.13330.2016, СП 11-104-97 и в объеме технического задания.

Сведения, приведенные в настоящем отчете, дают полное представление о комплексе выполненных геодезических работ, их количестве и качестве.

Качество геодезических работ подтверждено материалами, вошедшими в состав настоящего отчета. Требования технического задания и программы выполнения инженерных изысканий выполнены полностью.

Материалы технического отчёта, полученные в результате проведённых полевых и камеральных работ, могут служить в качестве основы для выполнения проектных работ по объекту «Логистический комплекс им. Дэн Сяопина 1 очередь».

8 Использованные документы и материалы

При разработке документации по инженерно-геодезическим изысканиям были использованы следующие нормативные документы:

1. СП 47.13330.2016 Инженерные изыскания для строительства. Основные положения;
2. СП 131.13330.2020 Строительная климатология
3. СП 20.13330.2016 Нагрузки и воздействия
4. СП 11-104-97«Инженерно-геодезические изыскания для строительства».
5. Инструкция о порядке контроля и приемки геодезических, топографических и картографических работ. ГКИНП (ГНТА)- 17-004-99.
6. Инструкция по съемке подземных коммуникаций
7. Инструкция по технике безопасности на топографо-геодезических работах ПТБ-88 М., 1991.
8. Инструкция по топографической съемке в масштабах 1:5000,1:2000,1:1000 и 1:500. ГКИНП – 02–033-82
9. Условные знаки для топографических планов масштабов 1:5000,1:2000,1:1000,1:500 М., 2000

Приложение А

Копия выписки из Реестра СРО

БАЛТИЙСКОЕ ОБЪЕДИНЕНИЕ ИЗЫСКАТЕЛЕЙ

Форма выписки
УТВЕРЖДЕНА
приказом Федеральной службы
по экологическому, технологическому и
атомному надзору
от 4 марта 2019 г. № 86

ВЫПИСКА ИЗ РЕЕСТРА ЧЛЕНОВ САМОРЕГУЛИРУЕМОЙ ОРГАНИЗАЦИИ

09.09.2022 г. (дата) — № БОИ 07-06-617-2156 (номер)

Ассоциация саморегулируемая организация «Балтийское объединение изыскателей» (Ассоциация СРО «БОИ»)

(полное и сокращенное наименование саморегулируемой организации)

Саморегулируемая организация, основанная на членстве лиц, выполняющих инженерные изыскания объектов капитального строительства

(вид саморегулируемой организации)

190103, Россия, г. Санкт-Петербург, пр. Рижский, д. 3, лит. Б, этаж 2, пом. 3, 12,
http://sroboi.ru, info@sroboi.ru, +7 (812) 251-31-01

(адрес места нахождения саморегулируемой организации, адрес официального сайта в информационно-телекоммуникационной сети «Интернет», адрес электронной почты)

СРО-И-018-30122009

(регистрационный номер записи в государственном реестре саморегулируемых организаций)

выдана Обществу с ограниченной ответственностью «ТАТГЕОИЗЫСКАНИЯ»

(фамилия, имя, (в случае, если имеется) отчество заявителя – физического лица или полное наименование заявителя – юридического лица)

Наименование	Сведения
1. Сведения о члене саморегулируемой организации:	
1.1. Полное и (в случае, если имеется) сокращенное наименование юридического лица или фамилия, имя, (в случае, если имеется) отчество индивидуального предпринимателя	Общество с ограниченной ответственностью «ТАТГЕОИЗЫСКАНИЯ», ООО «ТАТГЕОИЗЫСКАНИЯ»
1.2. Идентификационный номер налогоплательщика (ИНН)	1660219633
1.3. Основной государственный регистрационный номер (ОГРН) или основной государственный регистрационный номер индивидуального предпринимателя (ОГРНИП)	1141690088870
1.4. Адрес места нахождения юридического лица	420029, Россия, Республика Татарстан (Татарстан) , г. Казань, тракт Сибирский, дом 19, квартира 67
1.5. Место фактического осуществления деятельности *(только для индивидуального предпринимателя)*	---
2. Сведения о членстве индивидуального предпринимателя или юридического лица в саморегулируемой организации:	
2.1. Регистрационный номер члена в реестре членов саморегулируемой организации	617
2.2. Дата регистрации юридического лица или индивидуального предпринимателя в реестре членов саморегулируемой организации *(число, месяц, год)*	«19» июня 2017 г.
2.3. Дата *(число, месяц, год)* и номер решения о приеме в члены саморегулируемой организации	Протокол Совета Ассоциации СРО № 718-СА/И/17 от «19» июня 2017 г.
2.4. Дата вступления в силу решения о приеме в члены саморегулируемой организации *(число, месяц, год)*	«19» июня 2017 г.
2.5. Дата прекращения членства в саморегулируемой организации *(число, месяц, год)*	---
2.6. Основания прекращения членства в саморегулируемой организации	---

2

Наименование	Сведения

3. Сведения о наличии у члена саморегулируемой организации права выполнения работ:

3.1. Дата, с которой член саморегулируемой организации имеет право **выполнять инженерные изыскания**, осуществлять подготовку проектной документации, строительство, реконструкцию, капитальный ремонт, снос объектов капитального строительства по договору подряда на выполнение инженерных изысканий, подготовку проектной документации, по договору строительного подряда, по договору подряда на осуществление сноса *(нужное выделить)*:

в отношении объектов капитального строительства (кроме особо опасных, технически сложных и уникальных объектов, объектов использования атомной энергии)	в отношении особо опасных, технически сложных и уникальных объектов капитального строительства (кроме объектов использования атомной энергии)	в отношении объектов использования атомной энергии
«01» июля 2017 г.	«01» июля 2017 г.	---

3.2. Сведения об уровне ответственности члена саморегулируемой организации по обязательствам по договору подряда на **выполнение инженерных изысканий**, подготовку проектной документации, по договору строительного подряда, по договору подряда на осуществление сноса, и стоимости работ по одному договору, в соответствии с которым указанным членом внесен взнос в компенсационный фонд возмещения вреда *(нужное выделить)*:

а) первый	V	не превышает 25 000 000 (двадцать пять миллионов) рублей
б) второй	-	---
в) третий	-	---
г) четвертый	-	---
д) пятый*	-	---
е) простой*	-	в случае если член саморегулируемой организации осуществляет только снос объекта капитального строительства, не связанный со строительством, реконструкцией объекта капитального строительства

** заполняется только для членов саморегулируемых организаций, основанных на членстве лиц, осуществляющих строительство*

3.3. Сведения об уровне ответственности члена саморегулируемой организации по обязательствам по договору подряда на **выполнение инженерных изысканий**, подготовку проектной документации, по договору строительного подряда, по договору подряда на осуществление сноса, заключенным с использованием конкурентных способов заключения договоров, и предельному размеру обязательств по таким договорам, в соответствии с которым указанным членом внесен взнос в компенсационный фонд обеспечения договорных обязательств *(нужное выделить)*:

а) первый	-	---
б) второй	-	---
в) третий	-	---
г) четвертый	-	---
д) пятый*	-	---

** заполняется только для членов саморегулируемых организаций, основанных на членстве лиц, осуществляющих строительство*

4. Сведения о приостановлении права выполнять инженерные изыскания, осуществлять подготовку проектной документации, строительство, реконструкцию, капитальный ремонт, снос объектов капитального строительства:

4.1. Дата, с которой приостановлено право выполнения работ *(число, месяц, год)*	---
4.2. Срок, на который приостановлено право выполнения работ *	---

** указываются сведения только в отношении действующей меры дисциплинарного воздействия*

Директор (должность уполномоченного лица) — (подпись) — Журавлев А.А. (инициалы, фамилия)

М.П.

Ассоциация саморегулируемая организация «Балтийское объединение изыскателей» ОГРН 1087800006007 Санкт-Петербург Ассоциация СРО "БОИ"

Приложение Б

Задание на выполнение инженерно-геодезических изысканий

СОГЛАСОВАНО:

Исполнитель:
Общество с ограниченной ответственностью «ТАТГЕОИЗЫСКАНИЯ»

Исполнительный директор

_____ А.Ш. Гафиятуллина

«21» декабря 2022 г.

УТВЕРЖДАЮ:

Заказчик:

АО «ОЭЗ ППТ «Алабуга»

Начальник управления - Руководитель группы проектов УКС

_____ П.В. Конькин

«21» декабря 2022 г.

ЗАДАНИЕ
на выполнение инженерно-геодезических изысканий по объекту:
Логистический комплекс им. Дэн Сяопина 1 очередь

№ п/п	Наименование пунктов задания	Содержание пунктов задания
1	Наименование объекта	Логистический комплекс им. Дэн Сяопина 1 очередь
2	Вид строительства	Новое строительство
3	Стадия проектирования	Проектная и Рабочая документация
4	Местоположение и границы района строительства	Республика Татарстан, Тукаевский район. Земельные участки с кадастровыми номерами: 16:39:061001:151, 16:39:061001:152, 16:39:061001:153, 16:39:061001:570, 16:39:061001:571, 16:39:061001:572, 16:39:061001:568, 16:39:061001:569
5	Заказчик	АО «ОЭЗ ППТ «Алабуга»
6	Техническая характеристика проектируемого объекта	Уровень ответственности проектируемых сооружений: нормальный
7	Цели инженерно-геодезических изысканий	Топографическая съемка местности, выполнение топографического плана местности.
8	Сведения о наличии материалов ранее выполненных изысканий	Ранее инженерно-геодезические изыскания не проводились.
9	Перечень основных нормативных документов, в соответствии с требованиями которых необходимо выполнить инженерные изыскания	СП 47.13330.2016 «Инженерные изыскания для строительства. Основные положения»; СП-104-97 «Инженерно-геодезические изыскания для строительства»; СП 11-104-97. Часть 2. «Выполнение съемки подземных коммуникаций при инженерно-геодезических изысканиях для строительства»; ГКИНП (ОНТА)-02-262-02 «Инструкция по развитию съемочного обоснования и съёмке ситуации и рельефа с применением глобальных навигационных систем ГЛОНАСС и GPS»; ГКИНП-02-033-82 «Инструкция по топографической съемке в масштабах 1:5000,1:2000,1:1000 и 1:500»; СП-11-104-97 ч.2 «Выполнение съемки подземных коммуникаций при инженерно-геодезических

Вафин Д.В

		изысканиях для строительства»; ГКИНП (ГНТА)-17-004-99 «Инструкция о порядке контроля и приемки геодезических, топографических и картографических работ»; ГКИНП 02-049-86 «Условные знаки для топографических планов масштабов 1:5000,1:2000,1:1000,1:500»; ПТБ-88 «Правила по технике безопасности на топографо-геодезических работах»; СП 131.13330.2020 «Строительная климатология»; СП 22.13330.2016 «Основания зданий и сооружений»; СП 14.13330.2018 «Строительство в сейсмических районах»; Общее сейсмическое районирование территории Российской Федерации ОСР-2015.
10	Требования к точности, надежности, достоверности и обеспеченности необходимых данных и характерных инженерных изысканий	Виды и объемы работ: 1. Топографическая съемка участка (трассы) в границах, указанных на прилагаемой копии плана (схемы), в масштабе 1:500 с сечением рельефа через 0,5 м. 2. При составлении планов/схем использовать систему координат МСК-16. Система высот Балтийская 1977 г. 3. Составить планы подземных и надземных коммуникаций и сооружений, находящихся на территории объекта строительства, совмещенных на копиях топографических планов принятых масштабов, на которых указать: назначение и направление коммуникации, материал и условный диаметр трубы, условное давление, глубину заложения или отметку трубы (лотка) у смотрового колодца (выхода), количество кабелей, напряжение, для кабеля связи марку и принадлежность. 4. Создание цифровых топографических материалов и их производной продукции. 5. Согласование топографической съемки в масштабе 1:500 с эксплуатирующими организациями.
11	Здания и сооружения, попадающие в зону влияния проектируемого объекта	Нет
12	Сроки и порядок представления отчетных материалов	Согласно договору
13	Отчетные материалы	Перечень материалов, выдаваемых Заказчику по завершении работ: 1. Отчетные материалы на бумажном носителе в 3-х экземплярах. 2. Отчетные материалы в электронном виде (текст в формате -.doc, чертежи в формате *.dwg, а также весь том, сформированный в 1 файл формата *.pdf). 3. Приложения к техническому заданию: Копия топографического плана (схемы) масштаба

2

		1:500 с границами съемки, в 1 экз. (электронный вид). 4. Создание цифровой модели рельефа (ЦМР)

Приложения: План (схема) с указанием границ объекта (участка инженерно-геодезических изысканий) – на 1 листе.

3

Схема расположения участка работ

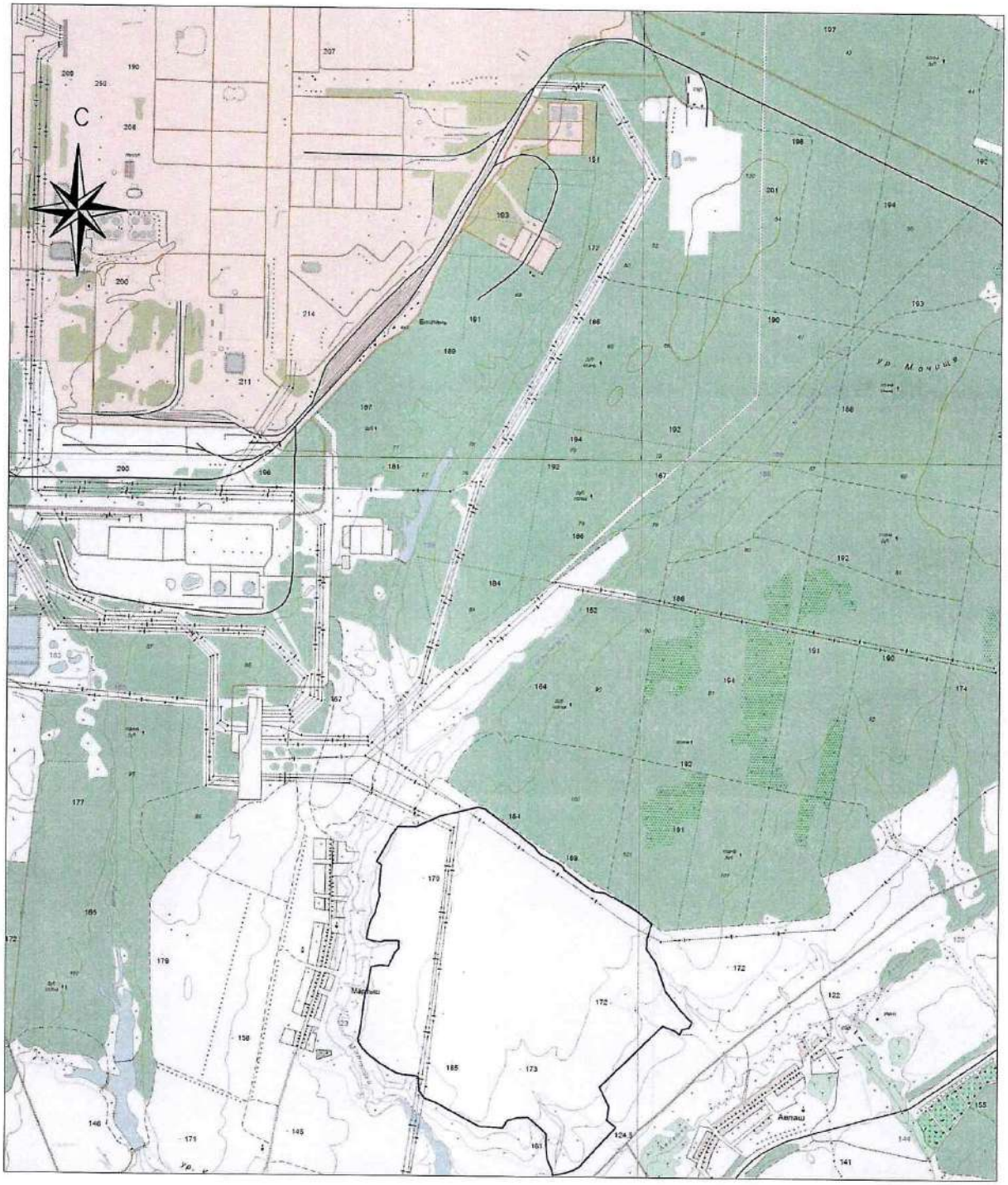

Условные обозначения:

-Границы инженерно-геодезических изысканий

1:25 000
в 1 сантиметре 250 метров
м 1000 750 500 250 0 1 км

4

Приложение В

Программа на выполнение инженерно-геодезических изысканий

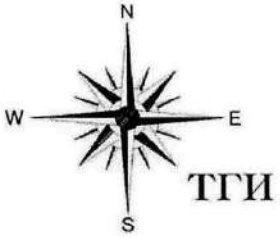

ООО "ТАТГЕОИЗЫСКАНИЯ"
420100, РТ, г. Казань, ул. Академика Глушко, д. 43, офис 1
ИНН 1660219633 КПП 166001001 ОГРН 1141690088870
Р/с 40702810300030013707 в ОАО "АНКОР БАНК" г. Казань
К/с 30101810300000000778 БИК 049209778
Тел.: 8 (843) 258-60-30
E-mail: tatgeo@inbox.ru www.tatgeo.ru

Член Ассоциации СРО «Балтийское объединение изыскателей»
(СРО-И-018-30122009) Рег.№617 от 19.06.2017 г.

Заказчик: АО «ОЭЗ ППТ «Алабуга»

ЛОГИСТИЧЕСКИЙ КОМПЛЕКС ИМ. ДЭН СЯОПИНА 1 ОЧЕРЕДЬ

Программа на выполнение инженерно-геодезических изысканий

748/2023.доп1.1-ИГДИ

Казань, 2022

УТВЕРЖДАЮ

Исполнительный директор
ООО «ТАТГЕОИЗЫСКАНИЯ»

_____ А.Ш. Гафиятуллина

«21» декабря 2022 г.

СОГЛАСОВАНО

Начальник управления - Руководитель
группы проектов УКС

_____ П.В. Конькин

«21» декабря 2022 г.

ЛОГИСТИЧЕСКИЙ КОМПЛЕКС ИМ. ДЭН СЯОПИНА 1 ОЧЕРЕДЬ

Программа на выполнение инженерно-геодезических изысканий

748/2023.доп1.1-ИГДИ

Казань, 2022

Вафин Д.В.

1 Общие сведения

Объект: Логистический комплекс им. Дэн Сяопина 1 очередь

Заказчик инженерно-геодезических изысканий: АО «ОЭЗ ППТ «Алабуга»

Договор на выполнение инженерных изысканий: № 748/2023.доп1.1

Стадия: Проектная и Рабочая документация.

Цель изысканий: Предоставление необходимых и достаточных данных для разработки экономически целесообразных и технически обоснованных решений при проектировании с учетом сложившейся техногенной обстановки, рационального использования и охраны окружающей среды.

Задачи изысканий – произвести инженерно-геодезические изыскания в объеме, достаточном для принятия проектных решений, получить данные о ситуации и рельефе местности, существующих сооружениях, инженерных коммуникациях и других элементах планировки.

В ходе выполнения изыскательских работ в Программу могут быть внесены изменения и дополнения, продиктованные особенностью местных условий и дополнительных требований генпроектировщика. Дополнения и изменения согласовываются с Заказчиком.

Настоящая программа составлена в соответствии с СП 47.13330.2016 «Инженерные изыскания для строительства. Основные положения», СП 11-104-97 «Инженерно-геодезические изысканий для строительства» и заданием, выданным главным инженером проекта и утвержденным в установленном порядке генпроектировщиком и исполнителем работ.

2 Оценка изученности территории

В качестве исходного материала Заказчиком представлен ситуационный план с указанием границ инженерно-геодезических изысканий.

Сведения о наличии ранее выполненных инженерных изысканий и исследований (выполненные виды работ, время их производства, наименование организаций, проводивших изыскания, место хранения материалов) отсутствуют.

На данном участке ООО «Татгеоизыскания» работы по инженерно-геодезическим изысканиям ранее не проводились. Сведения о работах, выполненных ранее сторонними организациями, заказчиком данных изысканий предоставлены не были.

На район работ в Федеральном научно-техническом центре геодезии, картографии и ИПД будут получены координаты пунктов государственной геодезической сети в МСК-16: Круглое поле, Бикчеево, Алань, Ниж.Суксы и Бурды, которые послужат исходными данными для создания съемочного обоснования.

3 Краткая физико-географическая характеристика района работ

Изм.	Кол.уч.	Лист	№ док.	Подп.	Дата

748/2023.доп1.1-ИГДИ

Лист

Взам.инв.№ | Подп. и дата | Инв.№ подл.

Взам. инв. № | Подп. и дата | Инв. № подл.

Изм.	Кол.уч.	Лист	№ док.	Подп.	Дата

748/2023.доп1.1-ИГДИ-Т

Лист 29

Формат А4

Участок изысканий находится в Тукаевском муниципальном районе РТ.

Земельные участки с кадастровыми номерами: 16:39:061001:151, 16:39:061001:152, 16:39:061001:153, 16:39:061001:570, 16:39:061001:571, 16:39:061001:572, 16:39:061001:568, 16:39:061001:569.

Ближайшие населенные пункты: Биклянь, Мелекес, Бакчасарай, Мартыш, Авлаш.

Геоморфология и рельеф территории

В геоморфологическом отношении исследуемый участок работ приурочен к левобережному склону долины реки Кама, осложненного овражно-балочной сетью и долинами рек Авлашка и Мартышка.

Рельеф местности относительно ровный, по своему типу аккумулятивно-структурный. Местность слабопересеченная. Общий уклон поверхности в пределах рассматриваемой территории к реке Кама.

Гидрологические условия

Участок работ расположен в границах Камско-Вятского артезианского бассейна. Наиболее характерной чертой данного бассейна является региональное распространение гипсово-ангидритовой толщи нижнепермского возраста, разделяющей всю обводненную толщу осадочных пород на две резко различные гидродинамические зоны - активного и затрудненного водообмена.

Гидрографическая сеть территории изысканий представлена рр. Авлашка и Мартышка, относящиеся к бассейну р. Кама.

По источникам питания эти реки относятся к водотокам с преимущественно снеговым питанием и наибольшим стоком в весеннее время за счет массового поступления талых вод (Атлас земель Республики Татарстан, 2005).

Геологическая среда

В геологическом строении территории изысканий на глубину, влияющую как на условия проектирования и строительства, так и эксплуатацию инженерных сооружений, принимают участие пермские, неогеновые и четвертичные отложения. Наибольшее развитие получили верхнепермские отложения. Менее распространенными являются неогеновые и четвертичные породы.

Участок работ расположен в центральной части Волго-Уральской антеклизы Восточно–Европейской платформы. В тектоническом строении выделяются два структурных этажа: нижний – кристаллический фундамент и верхний – осадочный чехол. Кристаллический фундамент образован архейско–протерозойским комплексом пород, представленным биотитовыми и амфиболовыми плагиогнейсами и кристаллическими сланцами, амфиболитами, плагиогранитами, гранодиоритами, габбро-, анортозитами и т.п. Отметки залегания поверхности фундамента изменяются от -1519 до -1698 м. Фундамент расчленен тектоническими разломами

Взам.инв.№ | Подп. и дата | Инв.№ подл.

Изм.	Кол.уч.	Лист	№ док.	Подп.	Дата	748/2023.доп1.1-ИГДИ	Лист

Взам. инв. № | Подп. и дата | Инв. № подл.

Изм.	Кол.уч.	Лист	№ док.	Подп.	Дата	748/2023.доп1.1-ИГДИ-Т	Лист 30

на приподнятые (выступы) и опущенные блоки. В разрезе осадочного чехла различными исследователями выделяется от 3 до 7 структурных ярусов.

По сейсмическому районированию рассматриваемая территория относится к Прикамской сейсмогенной зоне, с проявлениями сейсмических явлений, характерных для всего региона Восточно-Европейской платформы. Причинами сейсмических явлений являются как очаги, расположенные за пределами платформы, так и местные очаги, находящиеся в земной коре самой платформы.

Согласно СП 14.13330.2018 «Строительство в сейсмичных районах» и карт ОСР-2015-А, сейсмичность территории изысканий принимается равной 5 баллов.

Климатическая характеристика

Климатическая характеристика рассматриваемой территории предоставлена ФГБУ «Управление по гидрометеорологии и мониторингу окружающей среды Республики Татарстан» по материалам многолетних наблюдений на ближайших метеостанциях гг.Елабуги и Мензелинска.

Климатические особенности рассматриваемой территории характеризуется умеренно-континентальным климатом, с продолжительной холодной зимой и жарким коротким летом.

В таблице 1 представлены данные по среднемесячной и среднегодовой температуре атмосферного воздуха.

Таблица 1

Распределение среднемесячных и среднегодовой температуры воздуха (℃)

I	II	III	IV	V	VI	VII	VIII	IX	X	XI	XII	год
-11,4	-11,2	-4,6	4,9	13,1	17,8	19,9	16,8	11,2	3,8	-4,1	-9,5	3,9

Среднемесячная максимальная температура воздуха самого жаркого месяца (июля) составляет 25,4 С°.

Расчетная зимняя температура воздуха составляет -30^0С. Продолжительность безморозного периода - 143 дня. Средняя температура наиболее холодной части отопительного периода равна $-17,1^0$С.

Нормативная глубина сезонного промерзания грунта по СП 131.13330.2020 и СП 22.13330.2016 составляет: 1,8 м.

В зимнее время выпадают осадки малой интенсивности, летом часты сильные непродолжительные ливни. Зимой осадки интенсивностью 10-30 мм/сут. либо не выпадают, либо их интенсивность не превышает 0,5 сут./мес.

В годовом цикле преобладают западные и юго-западные ветры, доля которых составляет 39%. Скорость ветра, суммарная вероятность которой составляет 5%, равна 7 м/с.

Наибольшая облачность наблюдается в морозный период, особенно в ноябре и декабре, когда повторяемость пасмурного неба составляет 70-80%. Самыми ясными месяцами являются май, июнь и июль, когда повторяемость пасмурного неба не превышает 45%.

Основное количество туманов приходится на холодное время года. Средняя продолжительность тумана в день в холодное время года длится от 4,6 до 6,4 часа. Грозы наблюдаются в основном летом, реже весной и осенью. Образование гроз связано с прохождением холодных фронтов и мощными восходящими потоками воздуха в атмосфере. Град наблюдается, преимущественно, в теплый период года и обычно выпадает пятнами. Его выпадение сопровождается ливневыми осадками, грозами, шквалистыми ветрами.

Ландшафты

Ландшафтная специфика территории обусловлена взаимным влиянием общего и местного климата, рельефа, геолого-геоморфологических условий, растительности и животного мира.

На участке изысканий, площади пространства приурочены к долинным (пойменным и террасовым) типам ландшафта, в местах распространения оврагов выделяется склоновый тип.

Тем не менее, процессы урбанизации сопряжены с нарушением составляющих природный ландшафт компонентов. Изменение связей на рассматриваемой территории привело к появлению нового комплекса - антропогенного ландшафта. По функциональной принадлежности на рассматриваемой территории выделяются производственно-селитебный, сельскохозяйственный и рекреационный типы ландшафта.

Производственно-селитебный функциональный тип ландшафта включает территории населенных пунктов, а также объекты производственно-коммунальной инфраструктуры.

Сельскохозяйственный тип ландшафта включает земли, занятые пашнями, пастбищами, сенокосами.

Рекреационный тип ландшафта представлен озелененными территориями и участками, прилегающими к водным объектам.

Природный потенциал ландшафтов в целом характеризуется как средний. В данном случае потенциал невысок не по природным свойствам, а в результате деградации ландшафта, вызванной техногенными нагрузками. Территория изысканий находится в зоне среднего антропогенного воздействия. Этому способствует развитая транспортная сеть, земледельческие, селитебные и коммуникативные нагрузки. Все это приводит к снижению природного потенциала и потере устойчивости ландшафта (Ландшафты…, 2007).

Почвы

В соответствии с почвенной картой Республики Татарстан на участке изысканий преобладают темно-серые лесные почвы и выщелоченные черноземы.

Темно-серые лесные почвы характеризуются мощным гумусовым горизонтом, значительным содержанием питательных веществ, лучшими среди серых лесных почв

Взам.инв.№ | Подп. и дата | Инв.№ подл.

Изм.	Кол.уч.	Лист	№ док.	Подп.	Дата

748/2023.доп1.1-ИГДИ

Лист

Взам. инв. № | Подп. и дата | Инв. № подл.

Изм.	Кол.уч.	Лист	№ док.	Подп.	Дата

748/2023.доп1.1-ИГДИ-Т

Лист 32

Формат А4

физическими свойствами и в целом близки к черноземам. Для них характерно усиление дернового и ослабление подзолистого процессов. Содержание гумуса достигает 9 % и более (Атлас земель…, 2005).

Выщелоченные черноземы характеризуются темной окраской и большой мощностью гумусового горизонта с прочной зернистой структурой. Содержание гумуса, в основном, составляет 7-8%, реакция среды слабокислая или близкая к нейтральной.

Растительный покров

Участок изысканий расположен в пределах лесостепной зоны. Коренная растительность лесов на рассматриваемой территории в настоящее время на большей части территории заменена сельскохозяйственными культурами.

Видовой состав растительности лугов представлен полынью, крапивой, лисохвостом, клевером луговым и др. В травянистом покрове рассматриваемой территории встречаются и сорные растения (подорожник ланцетолистный, осот полевой, чертополох поникший и др.).

Животный мир рассматриваемой территории характерен для лесостепной зоны и включает такие виды, как суслик, бурундук, мышь полевая, заяц-беляк, дятел черный, дятел трехпалый, синица хохлатая, кедровка и другие.

4 Состав и виды работ, организация их выполнения

Инженерно-геодезические изыскания выполняются в соответствии СП 11-104-97 «Инженерно-геодезические изысканий для строительства», СП 47.13330.2016 «Инженерные изыскания для строительства. Основные положения», техническим заданием и стадией проектирования.

Заданием предписано произвести инженерно-геодезические изыскания, в указанном объеме, получить данные о ситуации и рельефе местности, существующих сооружениях, инженерных коммуникациях и других элементах планировки.

Система координат – МСК-16;

Система высот – Балтийская, 1977 г.

Выполнить общий осмотр участка изысканий (рекогносцировка), в ходе рекогносцировки необходимо подробно осмотреть территорию и инженерные сооружения, отыскать пункты исходной геодезической сети.

Произвести обследование пунктов исходной геодезической сети, которые будут использованы в качестве исходных пунктов для производства работ.

Для открытых территорий топографическую съемку в масштабе 1:500 выполнить спутниковым GNSS - оборудованием методами: кинематика и RTK.

На застроенных и закрытых участках топографическую съемку выполнить полярным способом с помощью электронных тахеометров.

Взам.инв.№ | Подп. и дата | Инв.№ подл.

Изм.	Кол.уч.	Лист	№ док.	Подп.	Дата

748/2023.доп1.1-ИГДИ

Лист

Взам. инв. № | Подп. и дата | Инв. № подл.

Изм.	Кол.уч.	Лист	№ док.	Подп.	Дата

748/2023.доп1.1-ИГДИ-Т

Лист 33

Формат А4

Съемку и обследование существующих подземных коммуникаций выполнить совместно со съемкой участка местности. Местоположение и глубину заложения прокладок определить с помощью трассопоисковых комплектов «Radiodetection RD 2000». Работы вести в строгом соответствии с СП 11-104-97 часть 2. Подземные коммуникации на прямолинейных участках фиксировать не менее чем через 20 м для 1:500, а также на углах поворота прокладок и в точках резкого излома рельефа.

При выполнении работ руководствоваться требованиям «Инструкции по топографической съемке в масштабах 1:5000, 1:2000, 1:1000, 1:500».

Обработку полевых данных всех этапов производства выполнить в специализированных программных комплексах в местной системе координат МСК-16 и Балтийской системе высот 1977 г.

Топографические планы и другие графические материалы выполнить в программном комплексе AutoCAD.

Нанести на топографические планы все здания и сооружения в границах съемки.

При составлении планов все условные обозначения должны быть в соответствии с ГКИНП 02-049-86 (условные знаки для топографических планов).

Детальность и точность на топографических планах должна соответствовать СП 11-104-97 часть 1 приложение Г, Д.

При отображении подземных и наземных коммуникаций и сооружений должны быть нанесены все их технические характеристики, согласованные в эксплуатирующих организациях в соответствии с СП 11-104-97 часть 1 п. 5.179 и п. 5.183.

На топографических планах:

- указать характеристики существующих коммуникаций, глубину заложения, назначение, диаметр, действующие и недействующие.;
- для автодорог указать тип покрытия;

Топографический план должен быть выполнен с соблюдением разбивки на слои.

Составить технический отчет, текстовые и графические приложения. В составе отчета по инженерно-геодезическим изысканиям представить:

- физико-географическую характеристику района изысканий;
- описать район изысканий (административное размещение, населенные пункты, дороги) и привести его климатическую характеристику;
- на планах необходимо указывать линии совмещения листов.

5 Особые условия

Отсутствуют.

Взам.инв.№ | Подп. и дата | Инв.№ подл.

Изм.	Кол.уч.	Лист	№ док	Подп.	Дата	748/2023.доп1.1-ИГДИ	Лист

Взам. инв. № | Подп. и дата | Инв. № подл.

Изм.	Кол.уч.	Лист	№ док.	Подп.	Дата	748/2023.доп1.1-ИГДИ-Т	Лист 34

Формат А4

6 Контроль качества и приемка работ

Внутренний контроль полноты, качества и достоверности материалов изысканий, соответствия видов и объемов выполняемых работ требованиям программы и технического задания должен осуществляться согласно СП 47.13330.2016.

По завершению полевых и камеральных работ произвести контроль и приемку работ, проверить точность полевых измерений, правильность камеральной обработки результатов, соответствие выполненных работ утвержденному техническому заданию заказчика и требованиям нормативных документов; состояние инструментов и выполнение их поверок; соблюдение правил безопасности.

Текущий контроль произвести непосредственно на местности, при котором определить планово-высотное положение опорных пунктов методом взаимного наблюдения, а также проверить полноту и точность съемки.

Контроль работ проводить систематически на протяжении всего периода, с охватом всего процесса полевых и камеральных работ. Технический контроль должен включать следующие виды:

- операционный контроль - проводится непосредственно исполнителями работ;
- выборочный контроль - проводится руководителем работ;
- контрольное обследование работ - проводится руководителем работ.

7 Основная нормативная документация

ГОСТ Р 21.1101-2009 «СПСД Основные требования к проектной и рабочей документации»;

ГОСТ 21.301-2014 «Основные требования к оформлению отчетной документации по инженерным изысканиям»;

СП 47.13330.2016 «Инженерные изыскания для строительства. Основные положения. Актуализированная редакция СНиП 11-02-96»;

СП 11-104-97 «Инженерно-геодезические изыскания для строительства»;

ГКИНП-02-033-82 «Инструкция по топографической съемке в масштабах 1:5000, 1:2000, 1:1000, 1:500»;

ГКИНП -02-049-86 «Условные знаки для топографических планов М 1:5000, М 1:2000, М 1:1000, М 1:500»;

ГКИНП-07-016-91 «Правила закладки центров и реперов на пунктах геодезической и нивелирной сетей»;

ГКИНП-17-004-99 «Инструкция о порядке контроля и приемки топогеодезических и картографических работ»;

ГКИНП-17-267-02 «Инструкция о порядке использования материалов и данных ФКГФ»;

Взам.инв.№ | Подп. и дата | Инв.№ подл.

Изм.	Кол.уч.	Лист	№ док	Подп.	Дата	748/2023.доп1.1-ИГДИ	Лист

Взам. инв. № | Подп. и дата | Инв. № подл.

Изм.	Кол.уч.	Лист	№ док.	Подп.	Дата	748/2023.доп1.1-ИГДИ-Т	Лист 35

Формат А4

Правила начертания условных знаков на топографических планах подземных коммуникаций М 1:5000, М 1:2000, М 1:1000, М 1:50;

ПТБ-88 «Правила по технике безопасности на топографо-геодезических работах»;

РД 102-011-89 «Охрана труда. Организационно-методические документы»;

«Правила противопожарного режима в Российской Федерации».

8 Требования по охране труда и технике безопасности при проведении работ

Инженерно-геодезические изыскания проводятся в полном соответствии с требованиями «Правил по технике безопасности топографо - геодезических работ» (ПТБ-88).

В целях обеспечения охраны труда при производстве полевых изыскательских работ на данном объекте ответственному исполнителю предписывается:

- детально изучить техническое задание или программу инженерных изысканий, установить состав и характер работ, подлежащих выполнению на данном объекте;

- произвести обследование участка с целью определения безопасного ведения работ с составлением акта готовности объекта;

- организовать перевозку на объект изысканий оборудования, материалов и работников организации;

- провести инструктаж работников на рабочих местах, сосредоточив их внимание на особенности производства работ в конкретных условиях объекта;

- выполнить мероприятия по охране окружающей среды на участке изысканий, а именно: убрать мусор и отходы изыскательского производства, ликвидировать помойные ямы, рекультивировать нарушенный почвенный слой и прочее.

Работу предполагается организовать силами специалистов ООО «ТАТГЕОИЗЫСКАНИЯ». Полевые работы предполагается выполнять бригадой, состоящей из 2-х человек (инженер-геодезист, техник).

9 Предоставляемые отчетные материалы и сроки их предоставления

По результатам инженерных изысканий составляется технический отчет, содержащий пояснительную записку, текстовые и графические материалы, соответствующие требованиям нормативных документов о составе проектной документации.

Электронный вид технического отчета о выполнении работ должен соответствовать бумажному варианту.

К отчету прилагаются

Текстовые приложения:

-копия утвержденного технического задания;

-копия утвержденной и согласованной программы;

Взам.инв.№ | Подп. и дата | Инв.№ подл.

Изм.	Кол.уч.	Лист	№ док.	Подп.	Дата	748/2023.доп1.1-ИГДИ	Лист

Взам. инв. № | Подп. и дата | Инв. № подл.

Изм.	Кол.уч.	Лист	№ док.	Подп.	Дата	748/2023.доп1.1-ИГДИ-Т	Лист 36

Формат А4

-копия свидетельства о допуске к видам работ в составе инженерных изысканий влияющих на безопасность объектов капитального строительства и лицензий;

-копии результатов метрологической поверки (калибровки) средств измерений;

-ведомость обследования исходных геодезических пунктов;

-документы, подтверждающие получение в установленном порядке выписки из каталога координат и/или отметок исходных геодезических пунктов;

-ведомости координат и отметок вновь установленных геодезических пунктов;

-акты внутреннего контроля и приемки результатов изысканий;

-копии материалов согласований;

-текстовые материалы, характеризующие выполнение и результаты работ (ведомости, таблицы, протоколы).

Графическая часть технического отчета:

-картограмма топографо-геодезической изученности;

-обзорные карты, ситуационные планы участков изысканий;

-созданные инженерно-топографические планы;

-планы инженерных коммуникаций с их техническими характеристиками, согласованные с собственником (эксплуатирующими организациями);

Электронные копии материалов инженерных изысканий в виде файлов передаются в следующих редактируемых форматах:

-графические материалы чертежи должны быть в форматах DWG версии 2004 и выше. При использовании в системе AutoCAD оригинальных шрифтов, форм, линий и блоков они также должны быть переданы;

-используемые растровые изображения в формате tiff, jpeg;

-текстовые материалы (пояснительные записки. спецификации, ведомости, таблицы и т. п.) должны быть» форматах DOC, XLS, PPT (MS Office версии 2003 и выше). ODT (OpenOffice);

Электронные копии материалов инженерных изысканий в виде файлов также передаются на отдельном диске CD/DVD ± R, в следующих нередактируемых форматах:

-графические и текстовые материалы, выполняется на листах стандартных форматов4 и переводятся в файлы и формат PDF путем сканирования или использования специальных программ.

Общие требования к электронным копиям материалов инженерных изысканий и виде файлов:

-структура папок и их наименование должны соответствовать составу проекта (ведомость комплекта чертежей, содержание отчета инженерных изысканий);

-имена файлов должны содержать краткое содержимое документа из основной надписи;

Взам.инв.№ | Подп. и дата | Инв.№ подл.

Изм.	Кол.уч.	Лист	№ док.	Подп.	Дата

748/2023.доп1.1-ИГДИ

Лист

Взам. инв. № | Подп. и дата | Инв. № подл.

Изм.	Кол.уч.	Лист	№ док.	Подп.	Дата

748/2023.доп1.1-ИГДИ-Т

-файлы электронных копий должны быть идентичны подлинникам на бумажном носителе.

Использование других форматов файлов согласовывается с Заказчиком дополнительно.

Сроки выполнения работ: Согласно календарному плану.

Приложение Г

Копия выписки из каталога координат и высот исходных пунктов Государственной геодезической сети

Лист № 2 Всего листов: 2

Сведения о пунктах государственной геодезической сети

В местной системе координат МСК-16 (зона 2)						
№ п/п	Индекс пункта	Название пункта, тип и высота знака (при его наличии), тип центра и номер марки	Класс	Координаты		Сохранность пункта, год последнего обследования (при наличии)
				X	У	
1	N3905318	Круглое Поле пир. 3 кл. 7.50 м Центр 2 (4794)	3			-
2	N3905321	Бурды пир. 3 кл. 6.00 м Центр 2 (5099)	3			-
3	N3905216	Бикчеево сигн. 2 кл. Центр 2 (5043)	2			-
4	N3904337	Алань пир. 3 кл. 6.00 м Центр 2 (5885)	3			-
5	N3905221	Кадырово пир. 2 кл. 6.00 м Центр 2 (4460)	2			-

Начальник регионального отдела
по Самарской области

ДОКУМЕНТ ПОДПИСАН ЭЛЕКТРОННОЙ ПОДПИСЬЮ

СВЕДЕНИЯ О СЕРТИФИКАТЕ ЭП

Сертификат: 54FEA02ECFAC41D506AFE0BCC9D4CB9913F1C95C
Владелец: Сиражетдинов Вафа Абдуллианович
Действителен: с 16.12.2021 07:19:54 по 16.03.2023 07:19:54

В.А. Сиражетдинов

Лист № 2 Всего листов: 2

Сведения о пунктах государственной геодезической сети

№ п/п	Индекс пункта	Название пункта, тип и высота знака (при его наличии), тип центра и номер марки	Класс	Координаты					Высота в государственной системе высот (м) БСВ-77	Сохранность пункта, год последнего обследования (при наличии)
				Пространственные			Плоские прямоугольные (координаты указаны в равноугольной поперечно-цилиндрической картографической проекции Гаусса-Крюгера общего земного эллипсоида, применяемого в государственной геодезической системе координат 1995 года (СК-1995)			
				X	У	Z	X	У		
1	N3905216	Бикчеево, Центр 2 (№ 5043)	2	-	-	-	-	-		-
2	N3905318	Круглое Поле, пир., 7,5 м Центр 2 (№ 4794)	3	-	-	-	-	-		-
3	N3904337	Алань, пир.,6,0 м Центр 2 (№ 5885)	3	-	-	-	-	-		-
4	N3905221	Кадырово, пир.,6,0 м Центр 2 (№ 4460)	2	-	-	-	-	-		-
5	N3905321	Бурды, пир.,6,0 м Центр 2 (№ 5099)	3	-	-	-	-	-		-

Начальник регионального отдела
по Самарской области

В.А. Сиражетдинов

Приложение Д

Ведомость обследования исходных геодезических пунктов

«Логистический комплекс им. Дэн Сяопина 1 очередь»

Название пункта	Сведения о состоянии пункта		Дата обследования	Местоположение
	Центр	Наружный знак		
КруглоеПоле	сохранен	не сохранен	28.08.2023	N55.628103203 E52.194931596
Бикчеево	сохранен	не сохранен	28.08.2023	N55.627414261 E52.031707995
Кадырово	сохранен	не сохранен	28.08.2023	N55.465561846 E52.107414607
Алань	сохранен	не сохранен	28.08.2023	N55.564078276 E51.864553131
Бурды	сохранен	не сохранен	28.08.2023	N55.535276406 E52.285518769

Обследование пунктов Государственной геодезической сети, используемых при проведении полевых инженерно-геодезических работ произвел инженер-геодезист ООО «ТАТГЕОИЗЫСКАНИЯ» Фазлиев М.А.



Приложение Е

Сведения о землепользовании и землевладении

«Логистический комплекс им. Дэн Сяопина 1 очередь»

№ п/п	Кадастровый номер земельного участка	Сведения о землепользователях
1.	16:39:061001:151	Республика Татарстан, Тукаевский муниципальный район, кв-л. 061001, 151. Земли промышленности, энергетики, транспорта, связи, радиовещания, телевидения, информатики, земли для обеспечения космической деятельности, земли обороны, безопасности и земли иного специального назначения. Форма собственности: Собственность публично-правовых образований. По документу: производственная деятельность, 6.9 Склад
2.	16:39:061001:152	Республика Татарстан, Тукаевский муниципальный район, кв-л. 061001, 152. Земли промышленности, энергетики, транспорта, связи, радиовещания, телевидения, информатики, земли для обеспечения космической деятельности, земли обороны, безопасности и земли иного специального назначения. Форма собственности: Собственность публично-правовых образований. По документу: производственная деятельность, 6.9 Склад
3.	16:39:061001:153	Республика Татарстан, Тукаевский муниципальный район, кв-л. 061001, 153. Земли промышленности, энергетики, транспорта, связи, радиовещания, телевидения, информатики, земли для обеспечения космической деятельности, земли обороны, безопасности и земли иного специального назначения. Форма собственности: Собственность публично-правовых образований. По документу: производственная деятельность, 6.9 Склад
4.	16:39:061001:570	Российская Федерация, Республика Татарстан, Тукаевский муниципальный район, тер Иштеряковское с/п. Земли промышленности, энергетики, транспорта, связи, радиовещания, телевидения, информатики, земли для обеспечения космической деятельности, земли обороны, безопасности и земли иного специального назначения. Форма собственности: Собственность публично-правовых образований. По документу: производственная деятельность, 6.9 Склад
5.	16:39:061001:571	Российская Федерация, Республика Татарстан, Тукаевский муниципальный район, тер Иштеряковское с/п. Земли промышленности, энергетики, транспорта, связи, радиовещания, телевидения, информатики, земли для обеспечения космической деятельности, земли обороны, безопасности и земли иного специального назначения. Форма собственности: Собственность публично-правовых образований. По документу: производственная деятельность, 6.9 Склад
6.	16:39:061001:572	Российская Федерация, Республика Татарстан, Тукаевский муниципальный район, тер Иштеряковское с/п. Земли промышленности, энергетики, транспорта, связи, радиовещания, телевидения, информатики, земли для обеспечения космической деятельности, земли обороны, безопасности и земли иного специального назначения. Форма собственности: Собственность публично-правовых образований. По документу: производственная деятельность, 6.9 Склад
7.	16:39:061001:568	Российская Федерация, Республика Татарстан, Тукаевский муниципальный район, тер Иштеряковское с/п. Земли промышленности, энергетики, транспорта, связи, радиовещания, телевидения, информатики, земли для обеспечения космической деятельности, земли обороны, безопасности и земли иного специального назначения. Форма собственности: Собственность публично-правовых образований. По документу: производственная деятельность, 6.9 Склад

8.	16:39:061001:569	Российская Федерация, Республика Татарстан, Тукаевский муниципальный район, тер Иштеряковское с/п. Земли промышленности, энергетики, транспорта, связи, радиовещания, телевидения, информатики, земли для обеспечения космической деятельности, земли обороны, безопасности и земли иного специального назначения. Форма собственности: Собственность публично-правовых образований. По документу: производственная деятельность, 6.9 Склад

Ведомость составлена на основе данных публичной кадастровой карты Росреестра.

Источник https://rosreestr-doc.ru.

Ведомость носит информативный характер и не может быть использована в качестве основы для производства кадастровых, землеустроительных и иных работ.

Приложение Ж

Копии свидетельств о поверке геодезического оборудования

Сведения о результатах поверки СИ

Регистрационный номер типа СИ	39658-08
Тип СИ	ProMark500
Наименование типа СИ	GNSS-приемники спутниковые геодезические двухчастотные
Заводской номер СИ	201050011
Модификация СИ	ProMark 500

Сведения о поверке

Наименование организации-поверителя	ОБЩЕСТВО С ОГРАНИЧЕННОЙ ОТВЕТСТВЕННОСТЬЮ "ЦЕНТР ИСПЫТАНИЙ И ПОВЕРКИ СРЕДСТВ ИЗМЕРЕНИЙ НАВГЕОТЕХ - ДИАГНОСТИКА"(ООО "ЦИПСИ НАВГЕОТЕХ - ДИАГНОСТИКА")
Условный шифр знака поверки	ГСХ
Владелец СИ	Юридическое лицо
Тип поверки	Периодическая
Дата поверки СИ	06.07.2023
Поверка действительна до	05.07.2024
Наименование документа, на основании которого выполнена поверка	МИ 2408-97
СИ пригодно	Да
Номер свидетельства	С-ГСХ/06-07-2023/260186263
Знак поверки в паспорте	Нет
Знак поверки на СИ	Нет

Средства поверки

Эталоны единицы величины
3.2.ГСХ.0007.2017; Эталон единицы длины 1 разряда в диапазоне значений от 1,5 до 3000 м

Доп. сведения

Поверка в сокращенном объеме	Нет

Сведения о результатах поверки СИ

Регистрационный номер типа СИ	39658-08
Тип СИ	ProMark500
Наименование типа СИ	GNSS-приемники спутниковые геодезические двухчастотные
Заводской номер СИ	201129014
Модификация СИ	ProMark 500

Сведения о поверке

Наименование организации-поверителя	ОБЩЕСТВО С ОГРАНИЧЕННОЙ ОТВЕТСТВЕННОСТЬЮ "ЦЕНТР ИСПЫТАНИЙ И ПОВЕРКИ СРЕДСТВ ИЗМЕРЕНИЙ НАВГЕОТЕХ - ДИАГНОСТИКА"(ООО "ЦИПСИ НАВГЕОТЕХ - ДИАГНОСТИКА")
Условный шифр знака поверки	ГСХ
Владелец СИ	Юридическое лицо
Тип поверки	Периодическая
Дата поверки СИ	06.07.2023
Поверка действительна до	05.07.2024
Наименование документа, на основании которого выполнена поверка	МИ 2408-97
СИ пригодно	Да
Номер свидетельства	С-ГСХ/06-07-2023/260186261
Знак поверки в паспорте	Нет
Знак поверки на СИ	Нет

Средства поверки

Эталоны единицы величины
3.2.ГСХ.0007.2017; Эталон единицы длины 1 разряда в диапазоне значений от 1,5 до 3000 м

Доп. сведения

Поверка в сокращенном объеме	Нет

Приложение И

Характеристики спутниковых измерений

Название проекта: Kr.Pole
Пространственная референцная система: MSK16-T2
Часовой пояс: (UTC+03:00) Волгоград, Москва, Санкт-Петербург
Единицы линейных измерений: Метры

Project Summary

Project name: Kr.Pole.ttp
Surveyor:
Comment:
Linear unit: Meters
Projection: MSK16zone2
Geoid: egm2008
Adjustment Summary

Adjustment type: План + Высота, Ограниченное
Confidence level: 95 %
Number of adjusted points:
Number of plane control points: 5
Number of used GPS vectors: 7
Number of rejected GPS vectors by plane: 0
A posteriori plane UWE: 0.6289348 , Bounds: (0.657164 , 1.332715)
Number of height control points: 5
Number of rejected GPS vectors by height: 0
A posteriori height UWE: 0.6694489 , Bounds: (0.5476215, 1.453712)

GPS Observation Residuals

Имя	dN (m)	dE (m)	dHt (m)	СКО в плане (m)	СКО по высоте (m)
Kr.Pole – Kadyrovo	-18105.61	-5493.51	66.857	0.010	0.004
Kr.Pole – Burdy	-10317.76	5743.60	60.506	0.009	0.004
Kr.Pole – Bikcheevo	-88.51	-10281.53	61.125	0.006	0.008
Kr.Pole – Alan	-7127.00	-20828.04	30.493	0.005	0.009
Alan – Kadyrovo	-10978.61	15334.53	36.364	0.009	0.007
Alan – Bikcheevo	7038.49	10546.51	30.632	0.005	0.010
Burdy – Kadyrovo	-7787.85	-11237.11	6.351	0.010	0.007

Control Points

Имя	Ось x (m)	Ось y (m)	Отметка (m)	Код
Alan	450704.19	2289449.59	176.189	
Kr.Pole	457831.19	2310277.63	145.696	
Bikcheevo	457742.68	2299996.10	206.821	
Burdy	447513.43	2316021.23	206.202	
Kadyrovo	439725.58	2304784.12	212.553	

Приложение К

Акт согласования полноты и правильности нанесения подземных коммуникаций

Акт
Согласования подземных коммуникаций

Предоставленные Вами планы по объекту:

«Логистический комплекс им. Дэна Сяопина»

Полноту наличия подземных коммуникаций и технических характеристик подтверждаем. Пропусков и замечаний нет. Перед производством работ вызывать нашего представителя.

1. ООО „Тукаевский водоканал"
(организация)
8(8552)79-41-14 "28" 09 2023г.
(телефон) (дата)
(должность, Ф.И.О. полностью) (подпись)

2. _____
(организация)
_____ "___" _____ 20__г.
(телефон) (дата)
_____ _____
(должность, Ф.И.О. полностью) (подпись)

3. _____
(организация)
_____ "___" _____ 20__г.
(телефон) (дата)
_____ _____
(должность, Ф.И.О. полностью) (подпись)

4. _____
(организация)
_____ "___" _____ 20__г.
(телефон) (дата)
_____ _____
(должность, Ф.И.О. полностью) (подпись)

5. _____
(организация)
_____ "___" _____ 20__г.
(телефон) (дата)
_____ _____
(должность, Ф.И.О. полностью) (подпись)

Акт
Согласования подземных коммуникаций

Предоставленные Вами планы по объекту:

«Логистический комплекс им. Дэна Сяопина»

Полноту наличия подземных коммуникаций и технических характеристик подтверждаем. Пропусков и замечаний нет. Перед производством работ вызывать нашего представителя.

1. Екатеринбургская дистанция СЦБ ИЧ-10
(организация)
8 929 724 17 54 "22" сентября 2023 г.
(телефон) (дата)
инж Мурзов Виталий Алексеевич
(должность, Ф.И.О. полностью) (подпись)

2. _____
(организация)
_____ "___" _____ 20__ г.
(телефон) (дата)
_____ _____
(должность, Ф.И.О. полностью) (подпись)

3. _____
(организация)
_____ "___" _____ 20__ г.
(телефон) (дата)
_____ _____
(должность, Ф.И.О. полностью) (подпись)

4. _____
(организация)
_____ "___" _____ 20__ г.
(телефон) (дата)
_____ _____
(должность, Ф.И.О. полностью) (подпись)

5. _____
(организация)
_____ "___" _____ 20__ г.
(телефон) (дата)
_____ _____
(должность, Ф.И.О. полностью) (подпись)

Акт
Согласования подземных коммуникаций

Предоставленные Вами планы по объекту:

«Логистический комплекс им. Дэна Сяопина»

Полноту наличия подземных коммуникаций и технических характеристик подтверждаем. Пропусков и замечаний нет. Перед производством работ вызывать нашего представителя.

1. ЭЧ-10
(организация)
8-937-275-14-53 "22" 09 2023г.
(телефон) (дата)
Э43-10 Резников Максим Валериевич
(должность, Ф.И.О. полностью) (подпись)

2. _____
(организация)
_____ "___" _____ 20__г.
(телефон) (дата)
_____ _____
(должность, Ф.И.О. полностью) (подпись)

3. _____
(организация)
_____ "___" _____ 20__г.
(телефон) (дата)
_____ _____
(должность, Ф.И.О. полностью) (подпись)

4. _____
(организация)
_____ "___" _____ 20__г.
(телефон) (дата)
_____ _____
(должность, Ф.И.О. полностью) (подпись)

5. _____
(организация)
_____ "___" _____ 20__г.
(телефон) (дата)
_____ _____
(должность, Ф.И.О. полностью) (подпись)

Приложение Л

Акт технического контроля и приемки полевых инженерно-геодезических работ

22.09.2023 г. заказ № 748/2023.доп1.1-ИГДИ

Объект: «Логистический комплекс им. Дэн Сяопина 1 очередь»

Исполнитель работ: ООО «ТАТГЕОИЗЫСКАНИЯ».

Виды и объемы выполненных работ

Наименование	Единица измерения	Объем
Съемка в масштабе 1:500, сечение рельефа 0,5 м.	га	332
Выполнение съемки подземных коммуникаций приборами трассопоиска.	га	332

Результаты полевого контроля

Горизонтальная съемка

№№ п/п	Характеристика	Величина отклонения	Количество контрольных пикетов	Количество отклонений	% предельных отклонений
1	Незастроенная территория	свыше 100 мм	20	1	5%
2	Контуры местности (граница пашни, границы гр. дорог)	свыше 250 мм	10	0	0%
3	Подземные коммуникации	свыше 500 мм	3	0	0%
4	Застроенная территория	свыше 100 мм	5	0	0%

Вертикальная съемка

№№ п/п	Характеристика	Величина отклонения	Количество контрольных пикетов	Количество отклонений	% предельных отклонений
1	Рельеф с уклоном до 2°	свыше 120 мм	15	0	0%
2	Рельеф с уклоном от 2° до 10°	свыше 180 мм	0	0	0%

Оценка качества выполненных полевых инженерно-геодезических работ

Показатели, учитываемые при оценке качества результатов полевых работ					Оценка качества результатов полевых работ, содержательность
Состав и объем работ	Методика работ	Простота и выразительность документов	Внешний вид документов	Дополнительные замечания	
Соотв.	Соотв.	Соотв.	Удовл.	Нет	Удовл.

Методика выполненных полевых инженерно-геодезических работ соответствует требованиям нормативно-технических документов. Состояние полевой документации удовлетворительное, к ведению абрисов претензий нет.

Инструктаж по ТБ проведен перед выездом в поле, нарушений трудовой дисциплины во время производства полевых работ не было.

Инструменты прошли метрологическое освидетельствование, снаряжения в удовлетворительном состоянии.

Исполнитель работ: Фазлиев М.А. инженер-геодезист

(Ф.И.О., должность, подпись)

Работу принял: Гарипов А.Р. начальник отдела

(Ф.И.О., должность, подпись)

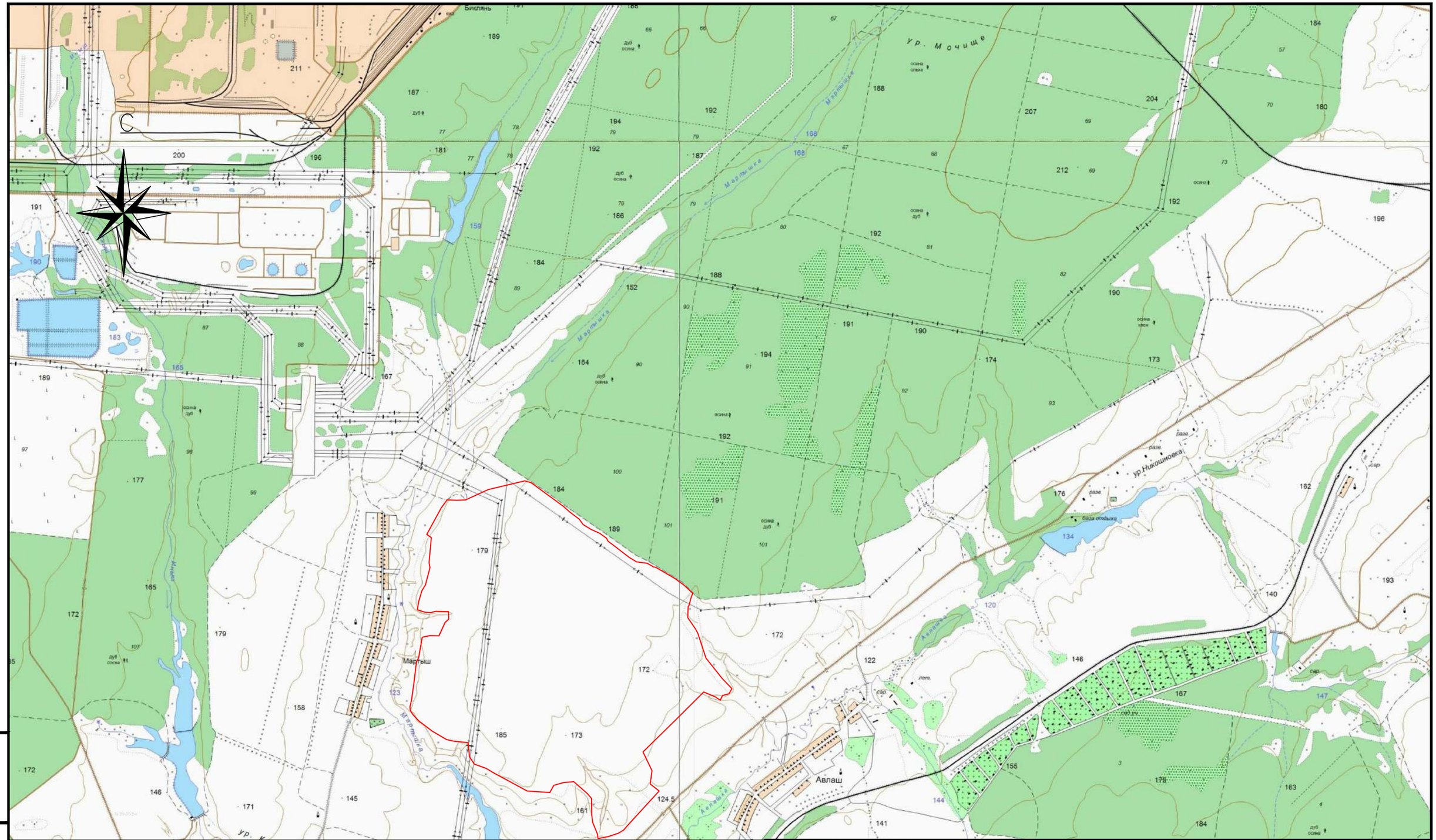

Условные обозначения:

-Границы инженерно-геодезических изысканий

1:25 000

в 1 сантиметре 250 метров

м 1000 750 500 250 0 1 км

Изм.	Кол.уч	Лист	док.	Подп.	Дата
Геодезист		Фазлиев			11.23
Нач.отдела		Гарипов			11.23

748/2023.доп1.1-ИГДИ-Г.001

Логистический комплекс им. Дэн Сяопина 1 очередь

Обзорная схема

Стадия	Лист	Листов
П		

Масштаб 1:25 000

ООО «ТАТГЕОИЗЫСКАНИЯ»

Формат А3

инв.? подл. | подпись и дата | взам. инв.?

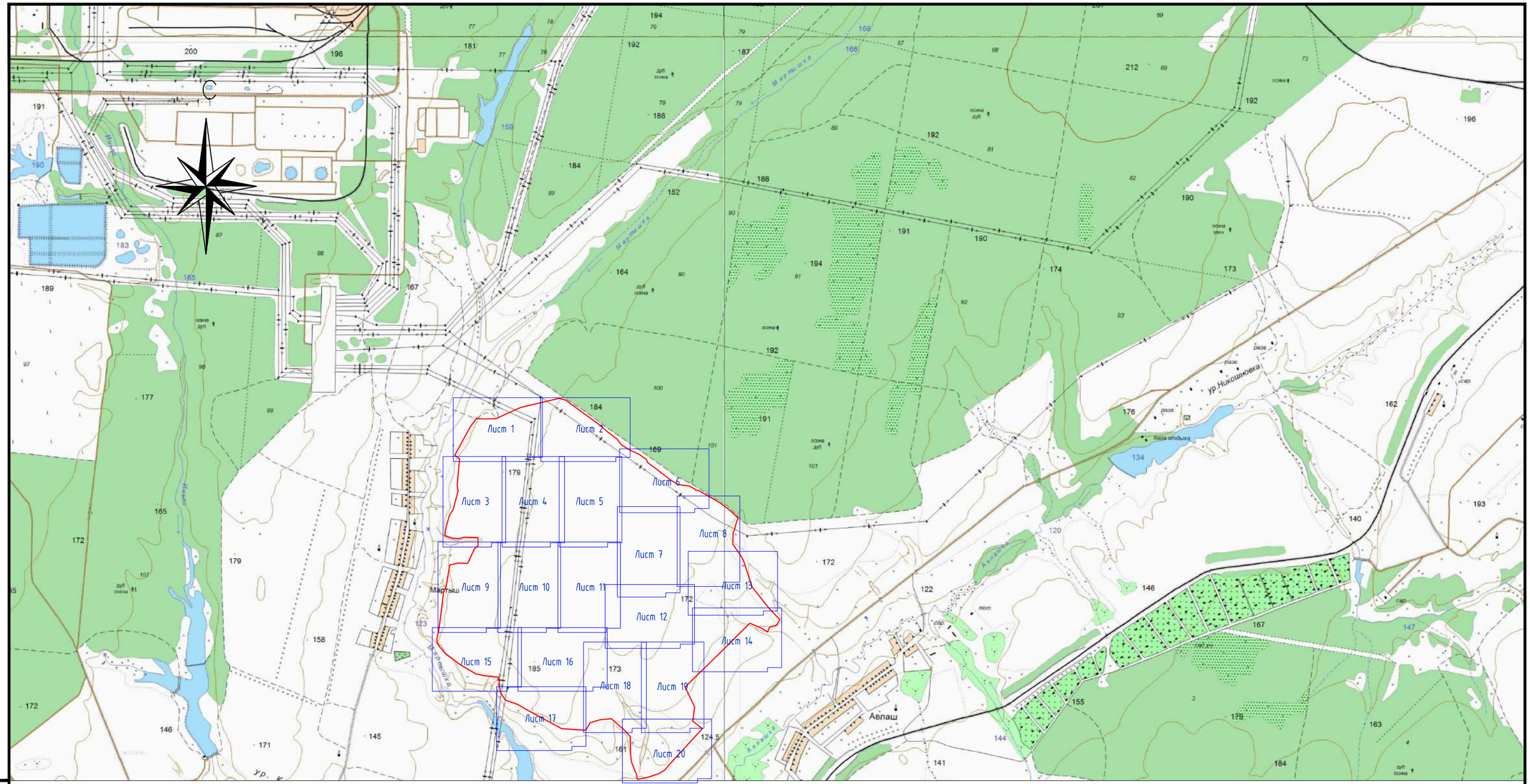

1:25 000

в 1 сантиметре 250 метров

м 1000 750 500 250 0 1 км

Условные обозначения:

- Границы инженерно-геодезических изысканий

Лист - Листы инженерно-топографических планов масштаба 1:500.

						748/2023.доп1.1-ИГДИ-Г.002	
						Логистический комплекс им. Дэн Сяопина 1 очередь	
Изм.	Кол.уч.	Лист	док.	Подп.	Дата		
Геодезист		Фазлиев			11.23	Картограмма выполненных работ	Стадия: П; Лист: ; Листов:
Нач.отдела		Гарипов			11.23		
						Масштаб 1:25 000	ООО «ТАТГЕОИЗЫСКАНИЯ»

Взам. инв.? | Подпись и дата | Инв.? подл.

Формат А3

С

2296300

450400

Схема расположения листов

1. Система координат МСК-16;
2. Система высот Балтийская 1977 г.;
3. Сечение рельефа горизонталями через 0,5 метра.

						748/2023.don1.1-ИГДИ-Г.003
						Логистический комплекс им. Дзи Сюпина 1 очередь
Изм.	Кол.уч.	Лист	№док.	Подп.	Дата	
Геодезист		Разуваев			11.23	Инженерно-топографический план
Нач.отдела		Гарипов			11.23	
						Масштаб 1500

Стадия	Лист	Листов
П	1	20

ООО «ТАТГЕОИЗЫСКАНИЯ»

Формат А0

Инв.№ подл. | Подпись и дата | Взам.инв.№

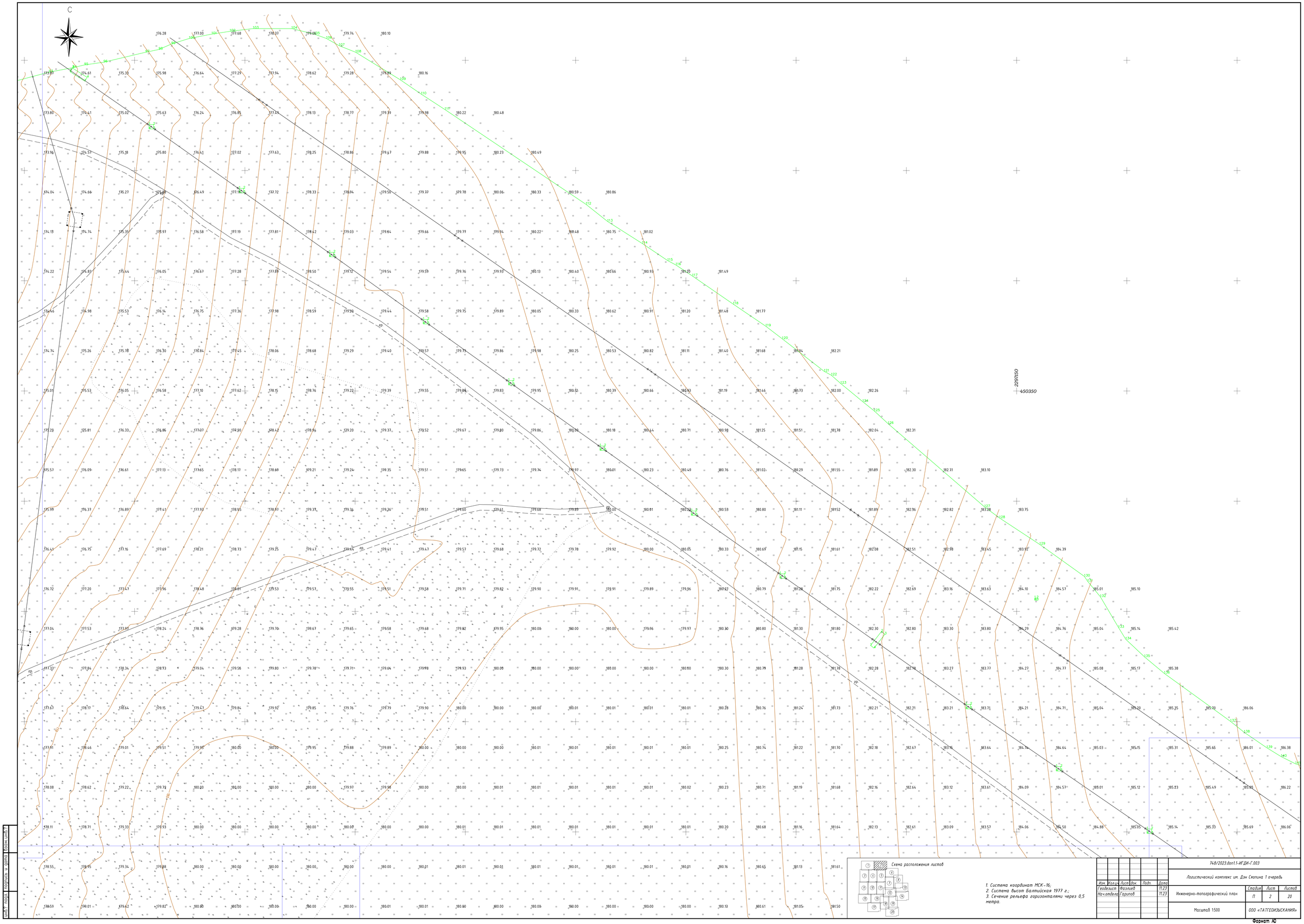

Схема расположения листов

1. Система координат МСК-16;
2. Система высот Балтийская 1977 г.;
3. Сечение рельефа горизонталями через 0,5 метра.

Изм.	Кол.уч.	Лист	док.	Подп.	Дата
Геодезист		Фазлиев			11.23
Нач.отдела		Гарипов			11.23

748/2023.доп1.1-ИГДИ-Г.003

Логистический комплекс им. Дэн Сяопина 1 очередь

Инженерно-топографический план

Стадия	Лист	Листов
П	2	20

Масштаб 1:500

ООО «ТАТГЕОИЗЫСКАНИЯ»

Формат А0

инв.? подл. подпись и дата взам.инв.?

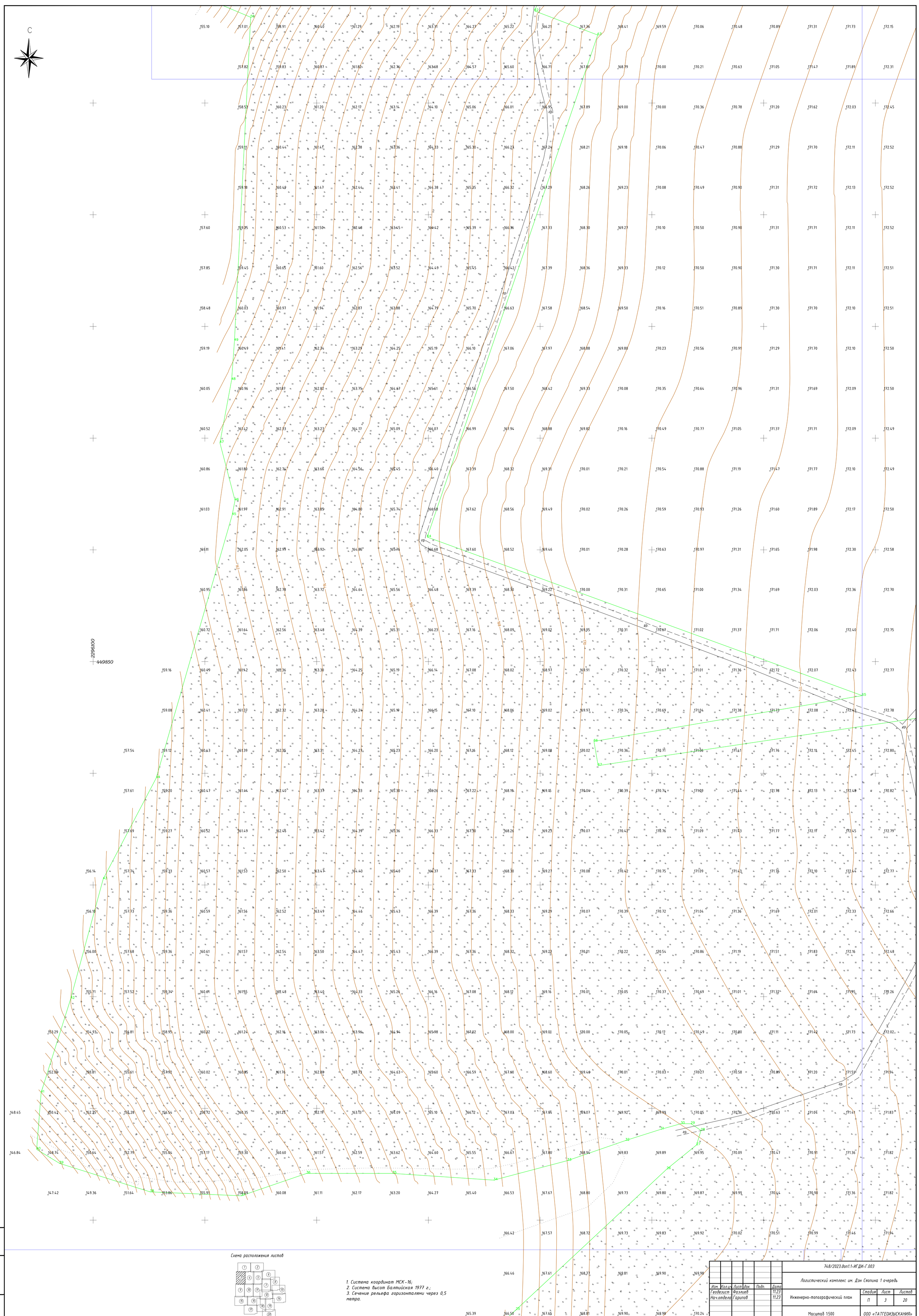

Схема расположения листов

1. Система координат МСК-16;
2. Система высот Балтийская 1977 г.;
3. Сечение рельефа горизонталями через 0,5 метра.

| | | |

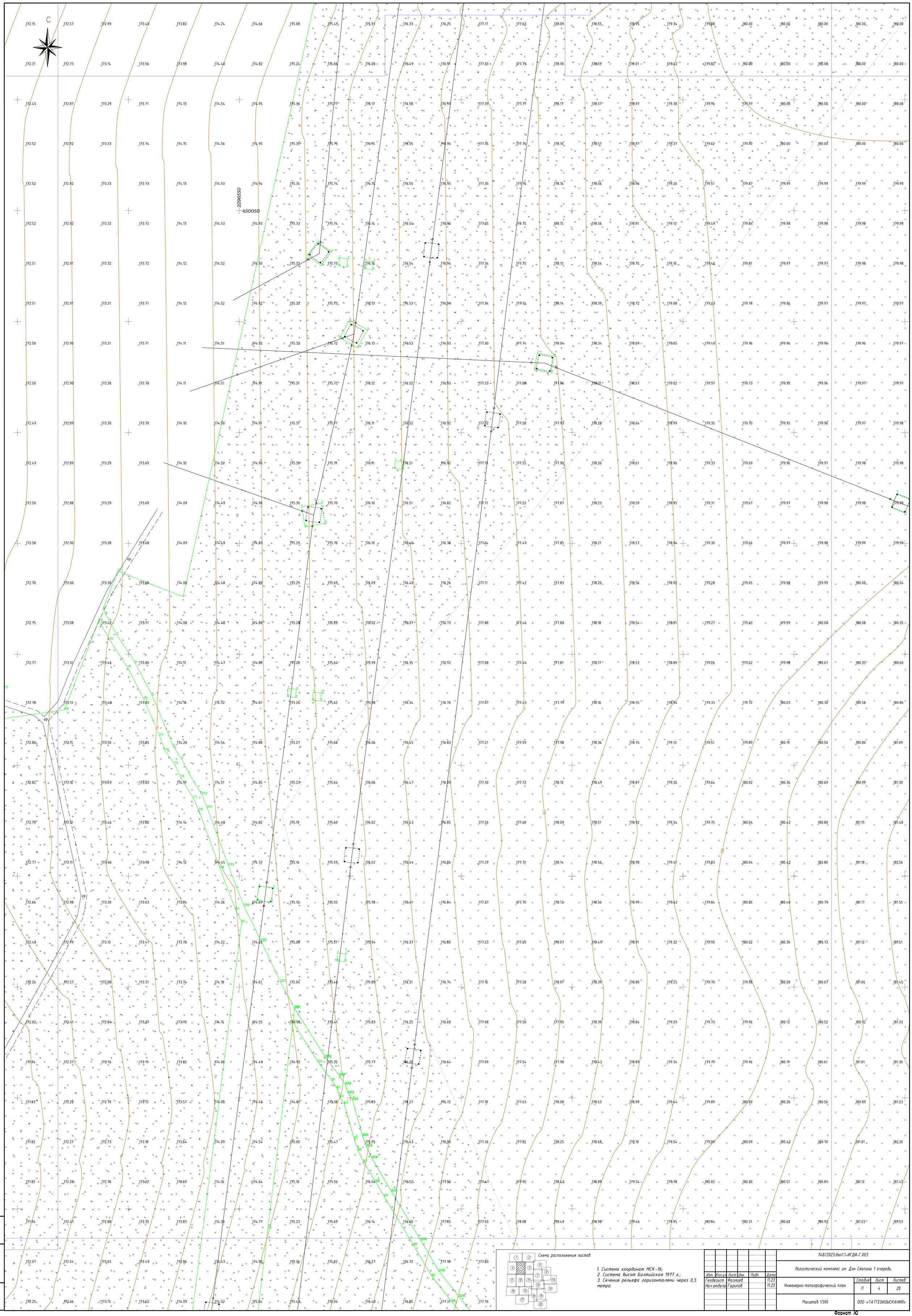

Схема расположения листов

1. Система координат МСК-16;
2. Система высот Балтийская 1977 г.;
3. Сечение рельефа горизонталями через 0,5 метра.

Изм.	Кол.уч.	Лист	Nдок.	Подп.	Дата
Геодезист		Фазлиев			11.23
Нач.отдела		Гарипов			11.23

748/2023.доп1.1-ИГДИ-Г.003

Логистический комплекс им. Дэн Сяопина 1 очередь

Инженерно-топографический план

Стадия	Лист	Листов
П	4	20

Масштаб 1:500

ООО «ТАТГЕОИЗЫСКАНИЯ»

Инв.№ подл. | Подпись и дата | Взам.инв.№

Формат А0

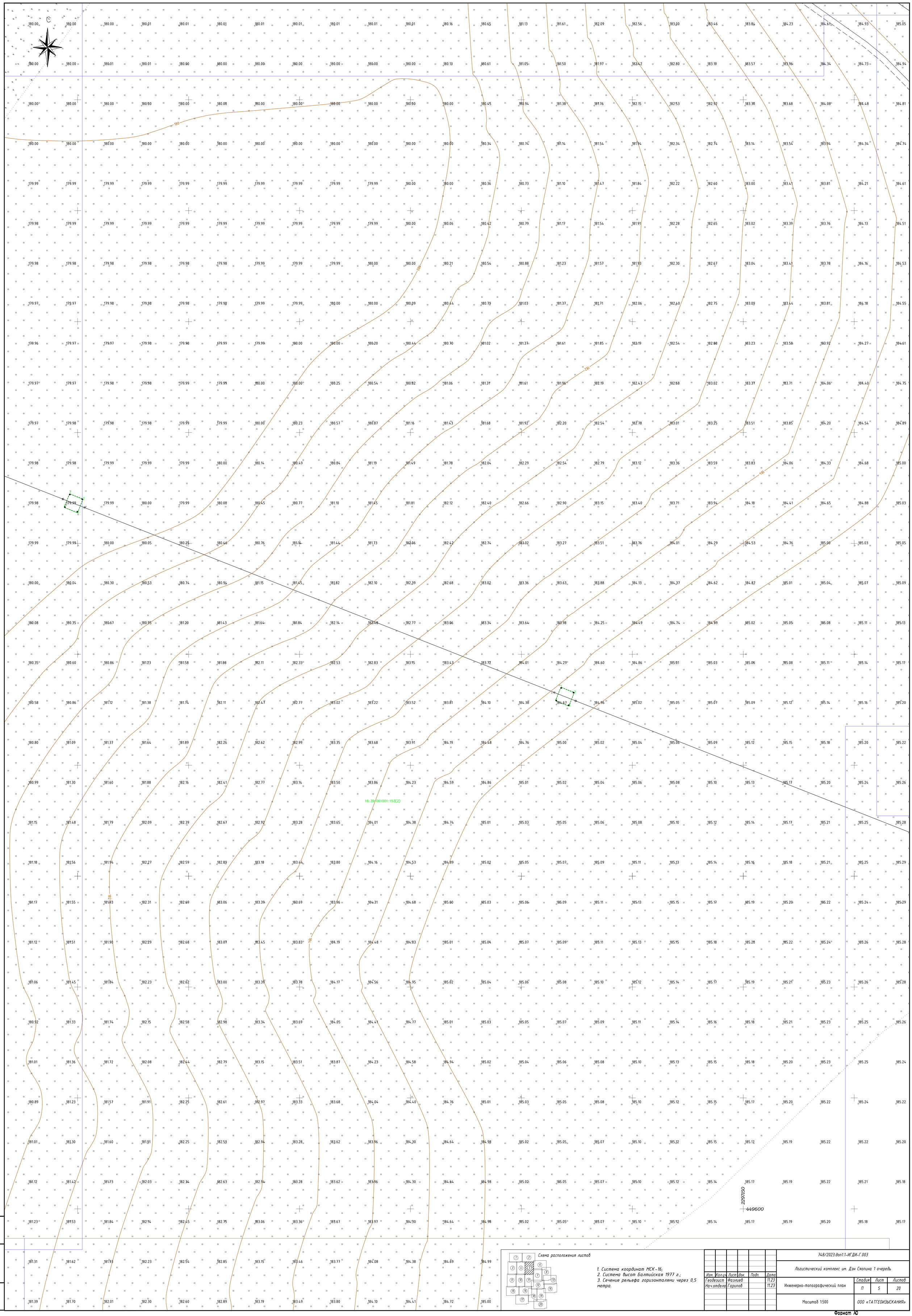
180
180
180



1. Система координат МСК-16;
2. Система высот Балтийская 1977 г.;
3. Сечение рельефа горизонталями через 0,5 метра.

Изм.	Кол.уч.	Лист	Док.	Подп.	Дата
Гл.геодезист		Фазлиев			11.23
Нач.отдела		Гарипов			11.23

748/2023 доп1.1-ИГДИ-Г.003

Логистический комплекс им. Дзн Сюопина 1 очередь

Инженерно-топографический план

Стадия	Лист	Листов
П	6	20

Масштаб 1:500

ООО «ТАТГЕОИЗЫСКАНИЯ»

Формат А0

Инв.№ подл. | Подпись и дата | Взам.инв.№


С
2297400
449800
пашня
пашня
пашня



Схема расположения листов

1. Система координат МСК-16;
2. Система высот Балтийская 1977 г.;
3. Сечение рельефа горизонталями через 0,5 метра.

Изм.	Кол.уч.	Лист	№ док.	Подп.	Дата
Геодезист		Фазлиев			11.23
Нач.отдела		Гарипов			11.23

748/2023.доп1.1-ИГДИ-Г.003

Логистический комплекс им. Дэн Сяопина 1 очередь

Стадия	Лист	Листов
П	8	20

Инженерно-топографический план

Масштаб 1:500

ООО «ТАТГЕОИЗЫСКАНИЯ»

Формат А0

Взам. инв.? | Подпись и дата | Инв.? подл.

C

2296150

449500

Схема расположения листов

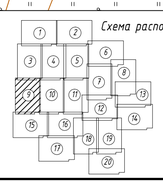

1. Система координат МСК-16;
2. Система высот Балтийская 1977 г.;
3. Сечение рельефа горизонталями через 0,5 метра.

Изм.	Кол.уч.	Лист	док.	Подп.	Дата
Геодезист		Фазлиев			11.23
Нач.отдела		Гарипов			11.23

748/2023.доп1.1-ИГДИ-Г.003

Логистический комплекс им. Дэн Сяопина 1 очередь

Инженерно-топографический план

Стадия	Лист	Листов
П	9	20

Масштаб 1:500

ООО «ТАТГЕОИЗЫСКАНИЯ»

Формат А0

Инв.№ подл. | Подпись и дата | Взам.инв.№



Схема расположения листов

1. Система координат МСК-16;
2. Система высот Балтийская 1977 г.;
3. Сечение рельефа горизонталями через 0,5 метра.

Изм.	Колич.	Лист	Док.	Подп.	Дата
Геодезист	Фазлиев				11.23
Нач.отдела	Гарипов				11.23

748/2023.доп1.1-ИГДИ-Г.003

Логистический комплекс им. Дэн Сяопина 1 очередь

Инженерно-топографический план

Стадия	Лист	Листов
П	10	20

Масштаб 1:500

ООО «ТАТГЕОИЗЫСКАНИЯ»

Инв.№ подл. | Подпись и дата | Взам. инв.№

Формат А0


С
пашня
пашня
пашня

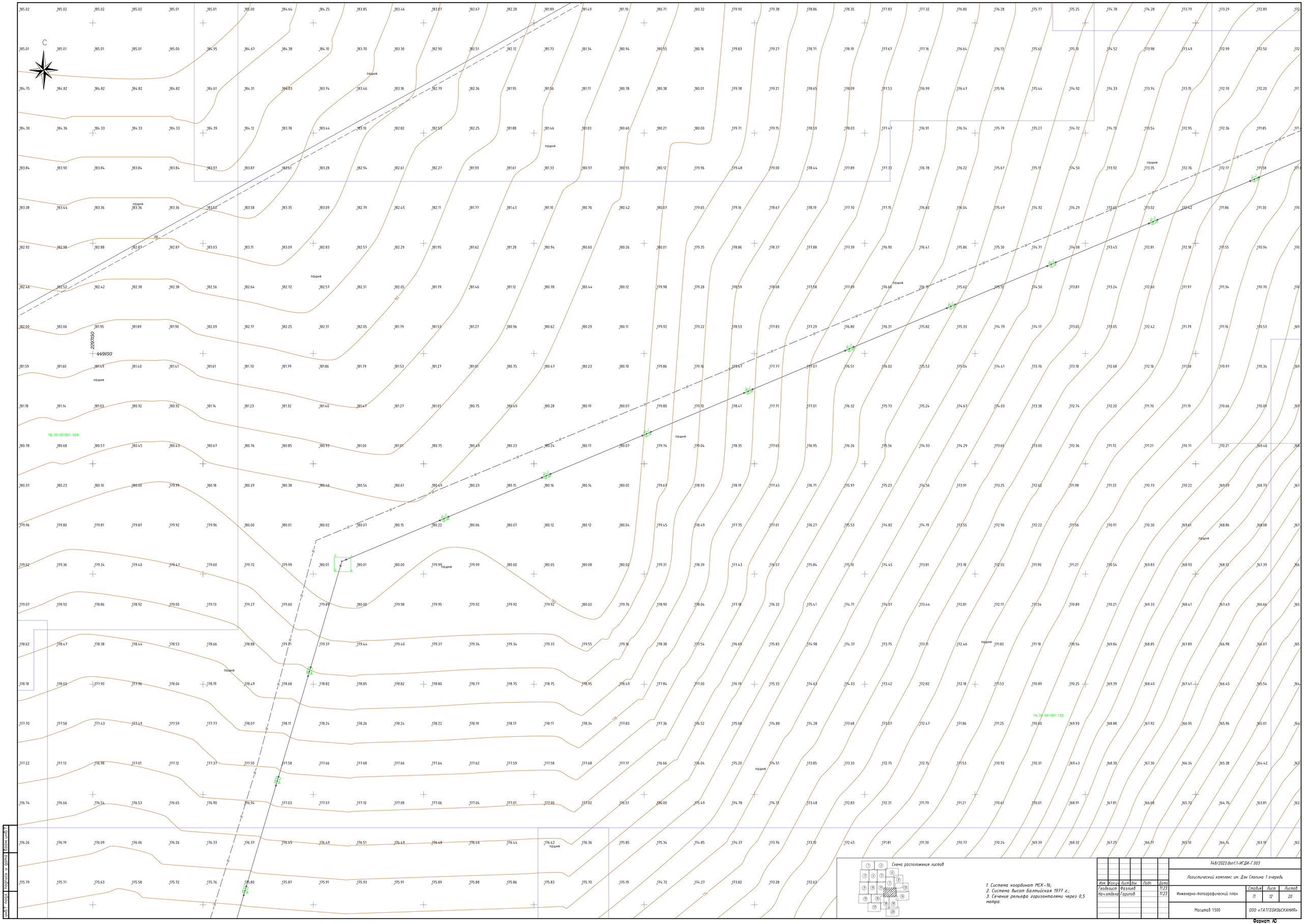

Схема расположения листов

1. Система координат МСК-16;
2. Система высот Балтийская 1977 г.;
3. Сечение рельефа горизонталями через 0,5 метра.

Изм.	Кол.уч.	Лист	№док.	Подп.	Дата	748/2023 доп1.1-ИГДИ-Г.003	
Геодезист		Разилов			11.23	Логистический комплекс им. Дзн Скопина 1 очередь	
Нач.отдела		Гарипов			11.23		
						Инженерно-топографический план	Стадия: П; Лист: 12; Листов: 20
						Масштаб 1:500	ООО «ТАТГЕОИЗЫСКАНИЯ»

Инв.№ подл. | Подпись и дата | Взам.инв.№

Формат А0

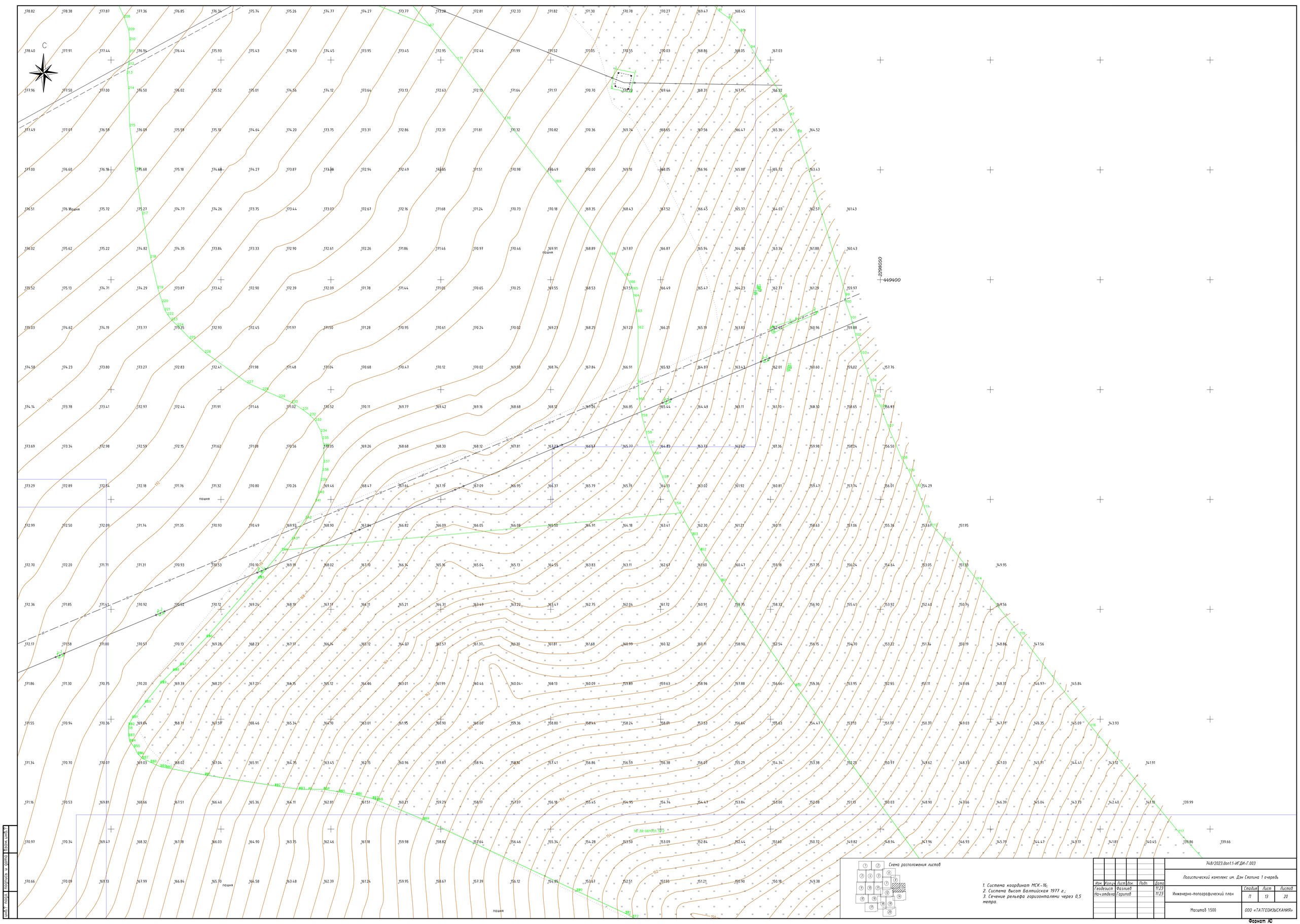

Схема расположения листов

1. Система координат МСК–16;
2. Система высот Балтийская 1977 г.;
3. Сечение рельефа горизонталями через 0,5 метра.

| | | |


пашня
пашня
пашня



Схема расположения листов

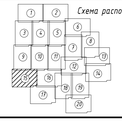

1. Система координат МСК-16;
2. Система высот Балтийская 1977 г.;
3. Сечение рельефа горизонталями через 0,5 метра.

Изм.	Кол.уч.	Лист	Док.	Подп.	Дата
Геодезист		Фазлиев			11.23
Нач.отдела		Гарипов			11.23

748/2023.доп1.1-ИГДИ-Г.003

Логистический комплекс им. Дэн Сяопина 1 очередь

Инженерно-топографический план

Стадия	Лист	Листов
П	15	20

Масштаб 1:500

ООО «ТАТГЕОИЗЫСКАНИЯ»

Формат А0

инв.? подл. подпись и дата взам.инв.?



Схема расположения листов

1. Система координат МСК-16;
2. Система высот Балтийская 1977 г.;
3. Сечение рельефа горизонталями через 0,5 метра.

| | | |



Схема расположения листов

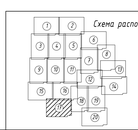

1. Система координат МСК-16;
2. Система высот Балтийская 1977 г.;
3. Сечение рельефа горизонталями через 0,5 метра.

						748/2023.doп1.1-ИГДИ-Г.003		
						Логистический комплекс им. Дэн Сяопина 1 очередь		
Изм.	Кол.уч.	Лист	Док.	Подп.	Дата			
Геодезист		Фазлиев			11.23	Инженерно-топографический план	Стадия	Лист	Листов
Нач.отдела		Гарипов			11.23		П	17	20
						Масштаб 1500	ООО «ТАТГЕОИЗЫСКАНИЯ»		

Инв.№ подл. | Подпись и дата | Взам.инв.№

Формат А0



Схема расположения листов

1. Система координат МСК-16;
2. Система высот Балтийская 1977 г.;
3. Сечение рельефа горизонталями через 0,5 метра.

Изм.	Кол.уч.	Лист	док.	Подп.	Дата
Геодезист		Фазлиев			11.23
Нач.отдела		Гарипов			11.23

748/2023.доп1.1-ИГДИ-Г.003

Логистический комплекс им. Дэн Сяопина 1 очередь

Инженерно-топографический план

Стадия	Лист	Листов
П	18	20

Масштаб 1:500

ООО «ТАТГЕОИЗЫСКАНИЯ»

Инв.№ подл. | Подпись и дата | Взам.инв.№

Формат А0

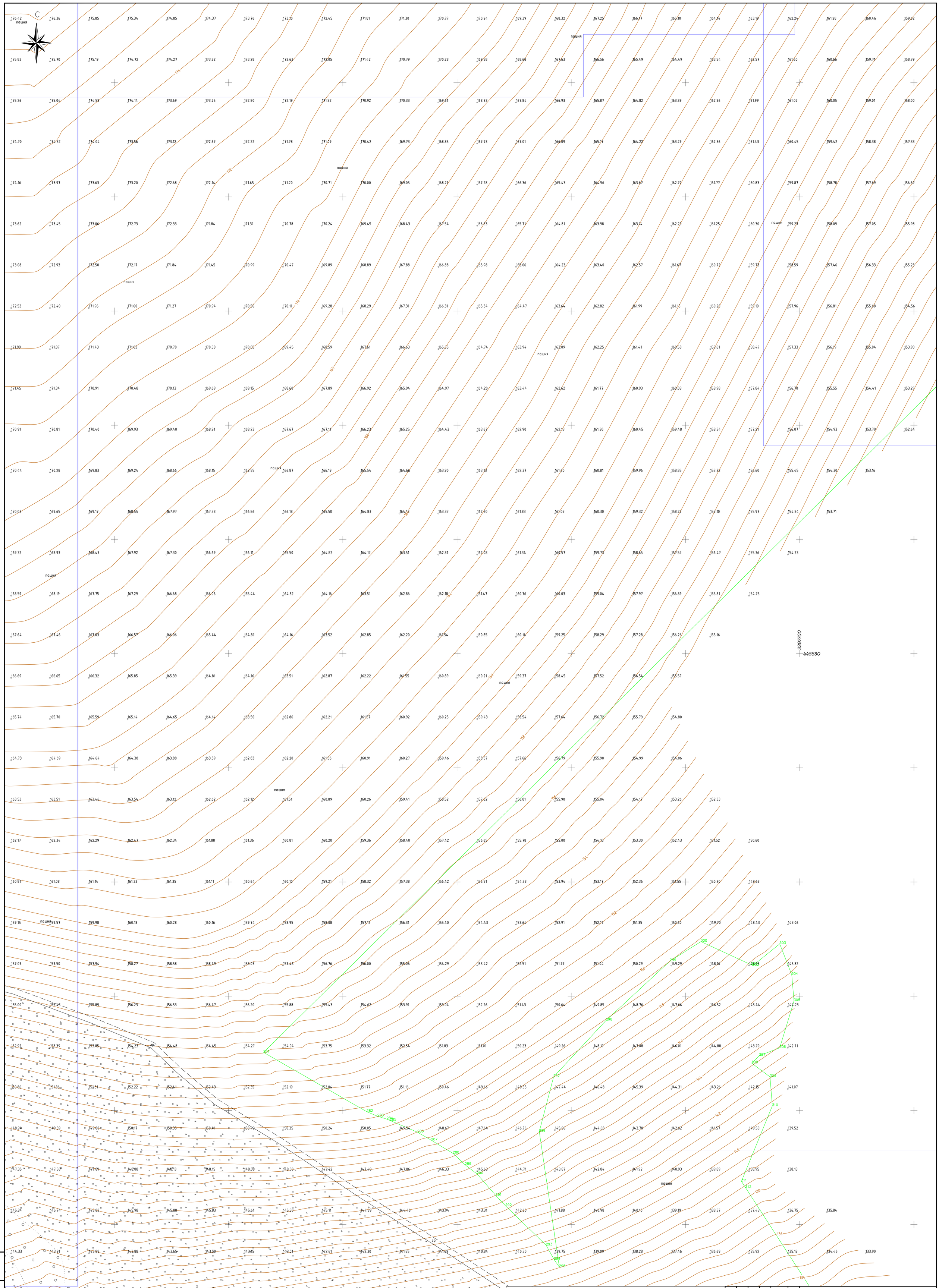

Схема расположения листов

1. Система координат МСК-16;
2. Система высот Балтийская 1977 г.;
3. Сечение рельефа горизонталями через 0,5 метра.

Изм.	Кол.уч.	Лист	док.	Подп.	Дата
Геодезист		Фазлиев			11.23
Нач.отдела		Гарипов			11.23

748/2023.доп1.1-ИГДИ-Г.003

Логистический комплекс им. Дэн Сяопина 1 очередь

Инженерно-топографический план

Стадия	Лист	Листов
П	19	20

Масштаб 1:500

ООО «ТАТГЕОИЗЫСКАНИЯ»

Формат А0

инв.? подл. | подпись и дата | взам. инв.?



Схема расположения листов

1. Система координат МСК-16;
2. Система высот Балтийская 1977 г.;
3. Сечение рельефа горизонталями через 0,5 метра.

						748/2023.dor1.1-ИГДИ-Г.003		
						Логистический комплекс им. Дэн Сяопина 1 очередь		
Изм.	Кол.уч.	Лист	Док.	Подп.	Дата			
Геодезист		Фазлиев			11.23	Инженерно-топографический план	Стадия	Лист	Листов
Нач.отдела		Гарипов			11.23		П	20	20
						Масштаб 1:500	ООО «ТАТГЕОИЗЫСКАНИЯ»		

Инв.№ подл. | Подпись и дата | Взам.инв.№

Формат А0

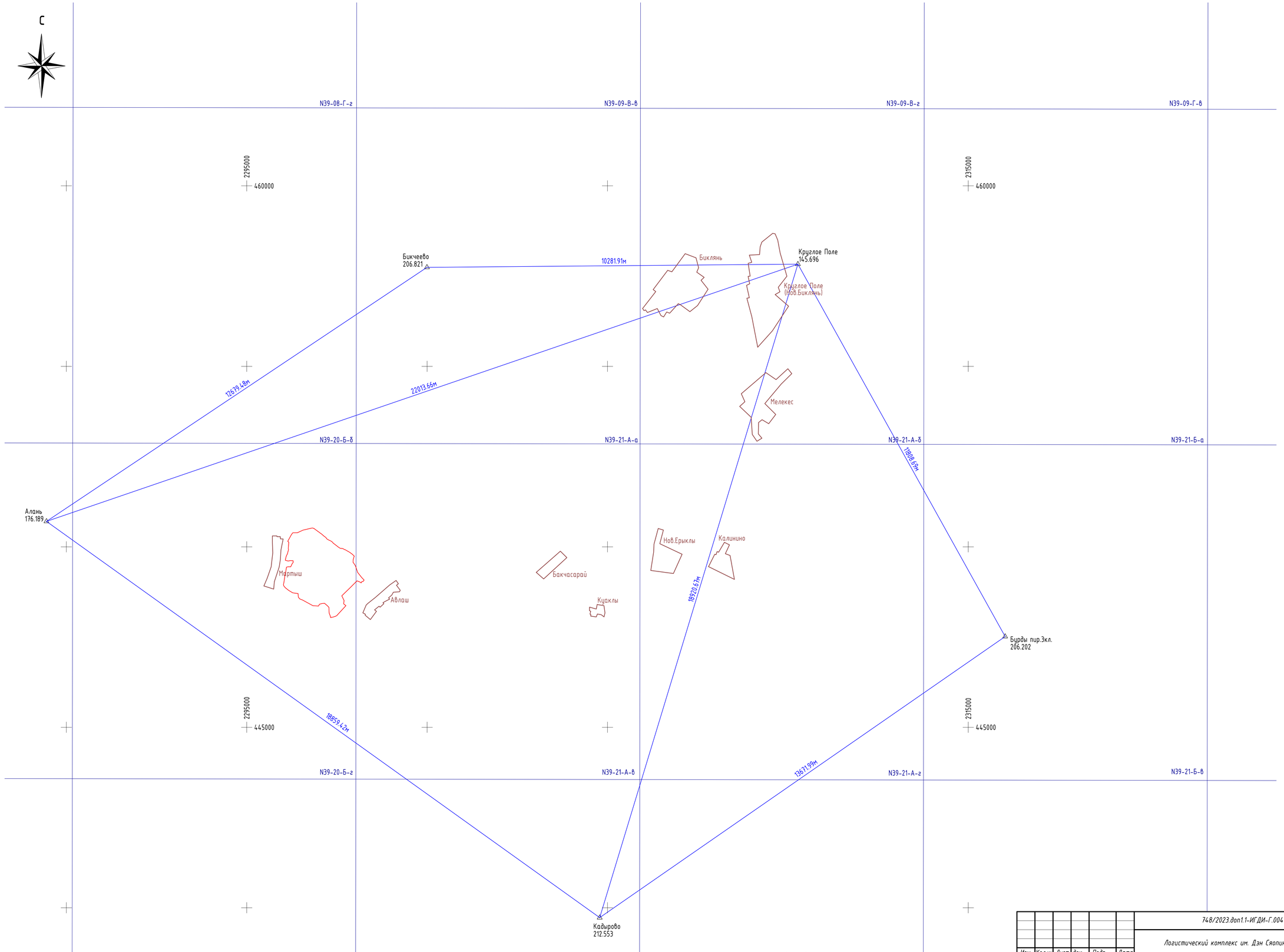

Условные обозначения:
- Границы инженерно-геодезических изысканий;
- GPS наблюдения между исходными пунктами в режиме "Статика";
- GPS наблюдения в режиме RTK;
- Исходный пункт планово-высотной геодезической основы.

						748/2023.доп1.1-ИГДИ-Г.004		
						Логистический комплекс им. Дэн Сяопина 1 очередь		
Изм.	Кол.уч.	Лист	док.	Подп.	Дата			
Разраб.		Фаляев			11.23	Картограмма топографо-геодезической изученности района работ. Схема планово-высотного обоснования.	Стадия	Лист	Листов
Нач.отдела		Гарипов			11.23		П		
						Масштаб 1:50000	ООО «ТАТГЕОИЗЫСКАНИЯ»		

Инв.№ подл. | Подпись и дата | Инв.№

Формат А1

ограждение из сетки-рабицы

контур

навесы террасы арки просеки

отмостки тротуары погрузочные площадки

полевая дорога

откосы

подземный трубопровод

кабель связи

эл.кабель низковольтный, подземный

эл.кабель низковольтный, наземный

забор мет. больше 1 м

С

указание направления на север

указание направлений

направление водотока

ст.200

водопропускная труба

пересечение координатных линий

опоры железобетонные

реперы грунтовые

точки плановых съёмочных сетей сгущения долговременного закрепления на местности

редколесье высокоствольное

кабельные столбики, сторожки

УПЗ устройство проверки защиты

ЛЭП высокого напряжния на ж/б столбах

ЛЭП низкого напряжения

электрические подстанции

молниеотводы (громоотводы) на столбах

лес высокоствольный

деревья хвойные, отдельно стоящие

деревья лиственные, отдельно стоящие

кусты, отдельно стоящие

заросли кустарников

растительность травянная, луговая (разнотравье)

КИК, задвижка, опора металлическая, мет.труба

колодцы смотровые подземных комму-ций без разделения по назначению

колодцы смотровые (люки) подземных коммуникаций на канализационных сетях

переход от наземных линий к подземным

скважины буровые

шкафы распределительные

						748/2023.доп1.1-ИГДИ-Г.005	
						Логистический комплекс им. Дэн Сяопина 1 очередь	
Изм.	Кол.уч.	Лист	док.	Подп.	Дата		
Разраб.		Фазлиев			11.23	Условные обозначения	Стадия: П; Лист: ; Листов:
Нач.отдела		Гарипов			11.23		
							ООО «ТАТГЕОИЗЫСКАНИЯ»

взам.инв.№

подпись и дата

инв.№ подл.

Формат А4

ООО "ТАТГЕОИЗЫСКАНИЯ"
420100, РТ, г. Казань, ул. Академика Глушко, д. 43, офис 1.
ИНН 1660219633 КПП 166001001 ОГРН 1141690088870
Р/с 40702810300030013707 в ОАО "АНКОР БАНК" г. Казань
К/с 30101810300000000778 БИК 049209778
Тел.: 8 (843) 258-60-30
E-mail: tatgeo@inbox.ru www.tatgeo.ru

Член Ассоциации СРО «Балтийское объединение изыскателей»
(СРО-И-018-30122009) Рег.№617 от 19.06.2017 г.

Заказчик: АО «ОЭЗ ППТ «Алабуга»

Экз. №_____

ИНФРАСТРУКТУРА ИНДУСТРИАЛЬНОГО ПАРКА «ЭТИЛЕН 600», ЖЕЛЕЗНОДОРОЖНАЯ ИНФРАСТРУКТУРА

Технический отчет
по результатам инженерно-геодезических изысканий

748/2023.доп1.2-ИГДИ

Том 1

Казань, 2023

ООО "ТАТГЕОИЗЫСКАНИЯ"
420100, РТ, г. Казань, ул. Академика Глушко, д. 43, офис 1.
ИНН 1660219633 КПП 166001001 ОГРН 1141690088870
Р/с 40702810300030013707 в ОАО "АНКОР БАНК" г. Казань
К/с 30101810300000000778 БИК 049209778
Тел.: 8 (843) 258-60-30
E-mail: tatgeo@inbox.ru www.tatgeo.ru

Член Ассоциации СРО «Балтийское объединение изыскателей»
(СРО-И-018-30122009) Рег.№617 от 19.06.2017 г.

Заказчик: АО «ОЭЗ ППТ «Алабуга»

ИНФРАСТРУКТУРА ИНДУСТРИАЛЬНОГО ПАРКА «ЭТИЛЕН 600», ЖЕЛЕЗНОДОРОЖНАЯ ИНФРАСТРУКТУРА

Технический отчет
по результатам инженерно-геодезических изысканий

748/2023.доп1.2-ИГДИ

Том 1

Исполнительный директор А.Ш. Гафиятуллина

Изм.	№док.	Подп.	Дата

Казань, 2023

Взам. инв. №

Подп. и дата

Инв. № подл

Содержание тома

Обозначение	Наименование	Прим.
748/2023.доп1.2-ИГДИ-С	Содержание тома	с.2
748/2023.доп1.2-СД	Состав отчетной технической документации по результатам инженерных изысканий	с.3
748/2023.доп1.2-ИГДИ-Т	Текстовая часть	с.4
748/2023.доп1.2-ИГДИ-Г	Графическая часть	
748/2023.доп1.2-ИГДИ-Г.001	Обзорная схема. Масштаб 1:25000	с.53
748/2023.доп1.2-ИГДИ-Г.002	Картограмма выполненных работ. Масштаб 1:10000	с.54
748/2023.доп1.2-ИГДИ-Г.003	Инженерно-топографический план. Масштаб 1:500	с.55
748/2023.доп1.2-ИГДИ-Г.004	Картограмма топографо-геодезической изученности района работ. Схема планово-высотного обоснования. Масштаб 1:50000	с.88
748/2023.доп1.2-ИГДИ-Г.005	Условные обозначения	с.89

Взам. инв. №

Подп. и дата

Инв. № подл.

						748/2023.доп1.2-ИГДИ-С
Изм.	Колуч.	Лист	№ док.	Подп.	Дата	
Разраб.		Гарипов			27.11.23	Содержание тома
Н.контр.		Гилалов			27.11.23	
Нач.отд.		Гарипов			27.11.23	

Стадия	Лист	Листов
П	1	1

ООО «ТАТГЕОИЗЫСКАНИЯ»

Состав отчетной технической документации по результатам инженерных изысканий

№ тома	Обозначение	Наименование	Примечание
1	748/2023.доп1.2-ИГДИ	Технический отчет по результатам инженерно-геодезических изысканий	ООО «ТАТГЕОИЗЫСКАНИЯ»
2	748/2023.доп1.2-ИГИ	Технический отчет по результатам инженерно-геологических изысканий	ООО «ТАТГЕОИЗЫСКАНИЯ»
3	748/2023.доп1.2-ИЭИ	Технический отчет по результатам инженерно-экологических изысканий	ООО «ТАТГЕОИЗЫСКАНИЯ»

Оглавление

Содержание тома		с.2
Состав отчетной технической документации по результатам инженерных изысканий		с.3
1 Введение		с.5
1.1 Наименование и местоположение объекта		с.5
1.2 Цель инженерных изысканий		с.5
1.3 Сроки проведения работ		с.5
1.4 Вид градостроительной деятельности, этап выполнения инженерно-геодезических изысканий		с.5
1.5 Характеристика проектируемого объекта		с.6
1.6 Сведения о заказчике, об исполнителе работ		с.6
1.7 Общие сведения о землепользовании и землевладельцах		с.6
2 Изученность территории		с.7
2.1 Сведения о материалах инженерно-геодезических изысканий, ранее выполненных на участке работ		с.7
2.2 Обеспеченность территории инженерных изысканий топографическими картами, специальными картами и планами		с.7
2.3 Сведения о существующих геодезических сетях		с.7
3 Физико-географические условия района работ и техногенные факторы		с.8
3.1 Описание участка изысканий		с.12
4 Методика и технология выполнения работ		с.13
4.1 Состав, виды и объемы выполненных работ		с.13
4.2 Технология выполнения работ 4.2.1 Планово-высотное обоснование 4.2.2 Топографическая съемка 4.2.3 Обследование и съемка наземных и подземных сооружений		с.15 с.15 с.17 с.18
4.3 Сведения о системах координат и высот		с.18
4.4 Перечень используемого оборудования, приборов и инструментов со сроками метрологической аттестации		с.19
5 Результаты инженерно-геодезических изысканий		с.20
5.1 Оценка точности результатов измерений		с.20
5.2 Перечень и основные сведения об инженерно-топографических планах, профилях, схемах		с.20
6 Сведения по контролю качества и приемке работ		с.21
7 Заключение		с.22
8 Использованные документы и материалы		с.23
Приложение А	Копия правоустанавливающего документа	с.24
Приложение Б	Задание на выполнение инженерно-геодезических изысканий	с.26
Приложение В	Программа на выполнение инженерно-геодезических изысканий	с.30
Приложение Г	Копия выписки из каталога координат и высот исходных пунктов Государственной геодезической сети	с.42
Приложение Д	Ведомость обследования исходных геодезических пунктов	с.43
Приложение Е	Сведения о землепользовании и землевладении	с.44
Приложение Ж	Копии свидетельств о поверке геодезического оборудования	с.45
Приложение И	Характеристики спутниковых измерений	с.47
Приложение К	Акт согласования полноты и правильности нанесения подземных коммуникаций	с.48
Приложение Л	Акт технического контроля и приемки полевых инженерно-геодезических работ	с.51

Взам. инв. №

Подп. и дата

Инв. № подл.

						748/2023.доп1.2-ИГДИ-Т
Изм.	Кол. уч.	Лист	№ док.	Подп.	Дата	
Н.контр.		Гилалов			27.11.23	Текстовая часть
Нач.отд.		Гарипов			27.11.23	

Стадия	Лист	Листов
П	1	49

ООО «ТАТГЕОИЗЫСКАНИЯ»

Формат А4

1 Введение

Инженерные изыскания по объекту «Инфраструктура индустриального парка «Этилен 600», Железнодорожная инфраструктура» выполнены на основании задания, выданного АО «ОЭЗ ППТ «Алабуга» согласно договору, заключенному между АО «ОЭЗ ППТ «Алабуга» и ООО «Татгеоизыскания».

Договор на выполнение инженерных изысканий: № 748/2023.доп1.

Стадия: Проектная и Рабочая документация.

1.1 Наименование и местоположение объекта

В настоящем отчете приведены данные по объекту «Инфраструктура индустриального парка «Этилен 600», Железнодорожная инфраструктура», расположенному в Тукаевском муниципальном районе Республики Татарстан.

1.2 Цель инженерных изысканий

Целью инженерных изысканий является получение информации, необходимой для оценки современного состояния ситуации и рельефа местности и достаточной для принятия проектных решений на объекте «Инфраструктура индустриального парка «Этилен 600», Железнодорожная инфраструктура»: обоснования выбора мест размещения проектируемых объектов, прохождения проектируемых трасс линейных объектов, разработки проектов планировки территории, проектов межевания территории.

Задачей инженерно-геодезических работ является получение достоверных и достаточных топографо-геодезических материалов и данных о ситуации и рельефе местности, существующих и строящихся зданиях и сооружениях (наземных, подземных и надземных), элементах планировки, проявлениях опасных природных процессов и факторов техногенного воздействия в цифровой, графической, фотографической и иных формах.

1.3 Сроки проведения работ

Полевые работы выполнены в период с 28.08.2023 по 15.09.2023, камеральные - с 18.09.2023 по 22.09.2023, работы по составлению технического отчета по результатам инженерно-геодезических изысканий выполнены в период с 20.11.2023 по 27.11.2023.

1.4 Вид градостроительной деятельности, этап выполнения инженерно-геодезических изысканий

Инженерно-геодезические изыскания выполнены с учетом целевого назначения работ в соответствии с требованиями технического задания на их производство, СП 47.13330.2016 «Инженерные изыскания для строительства. Основные положения» и СП 11-104-97 «Инженерно-геодезические изыскания для строительства».

Инженерно-геодезические изыскания для подготовки проектной и рабочей документации данного объекта выполнены в один этапа.

1.5 Характеристика проектируемого объекта

Участок изысканий находится в Тукаевском муниципальном районе РТ. Ближайшие населенные пункты: Биклянь, Мелекес, Бакчасарай, Мартыш, Авлаш.

1.6 Сведения о заказчике, об исполнителе работ

Заказчик АО «ОЭЗ ППТ «Алабуга».

Исполнитель инженерных изысканий - ООО «Татгеоизыскания».

Инженерно-геодезические изыскания выполнены силами ООО «ТАТГЕОИЗЫСКАНИЯ» на основании свидетельства (СРО-И-018-30122009) Рег.№617 от 19.06.2017 г., о допуске к определенному виду или видам работ в области инженерных изысканий, которые оказывают влияние на безопасность объектов капитального строительства, выданного Ассоциацией саморегулируемой организацией «Балтийское объединение изыскателей» (Приложение А). Основанием для производства работ является задание на выполнение инженерно-геодезических изысканий, выданное и утвержденное в установленном порядке заказчиком (Приложение Б), а также Программа на их выполнение (Приложение В).

Состав исполнителей

Полевые и камеральные топографо-геодезические работы выполнены инженерами-геодезистами Фазлиевым М.А., Сафиным А.А. Отчет составлен начальником отдела инженерно-геодезических изысканий Гариповым А.Р.

1.7 Общие сведения о землепользовании и землевладельцах

Проектируемые сооружения проходят по земельным участкам с кадастровыми номерами 16:39:161201:115, 16:39:161201:335, 16:39:161101:317, 16:39:161101:319, 16:39:161201:333.

2 Изученность территории

2.1 Сведения о материалах инженерно-геодезических изысканий, ранее выполненных на участке работ

На данном участке ООО «Татгеоизыскания» работы по инженерно-геодезическим изысканиям ранее не проводились. Сведения о работах, выполненных ранее сторонними организациями, заказчиком данных изысканий предоставлены не были.

2.2 Обеспеченность территории инженерных изысканий топографическими картами, специальными картами и планами

До начала производства работ был выполнен сбор и анализ исходных данных.

Заказчиком была предоставлена исходная информация по расположению района изысканий в бумажном виде масштаба 1:25 000.

На район изысканий на различных ресурсах сети интернет в свободном доступе имеются различные картографические материалы: данные аэрофотосъемки, данные кадастрового деления земель, карты масштаба 1:100 000 номенклатуры N-39-21.

Данные материалы использовались в качестве топоосновы для ситуационного плана масштаба 1:25000, схемы ПВО, представленных в графических приложениях тома.

2.3 Сведения о существующих геодезических сетях

На район работ в Федеральном научно-техническом центре геодезии, картографии и ИПД были получены координаты пунктов государственной геодезической сети в МСК-16: Круглое поле, Бикчеево, Кадырово, Алань, Бурды, которые послужили исходными данными для создания съемочного обоснования. Копия выписки из каталога координат и высот исходных пунктов Государственной геодезической сети представлена в Приложении Г.

Ведомость обследования исходных геодезических пунктов представлена в Приложении Д. Картограмма топографо-геодезической изученности района работ представлена на Листе 748/2023.доп1.2-ИГДИ-Г.004 графической части настоящего отчета.

3 Физико-географические условия района работ и техногенные факторы

В административном отношении участок работ расположен в пределах Тукаевского муниципального района РТ.

Геоморфология и рельеф территории

В геоморфологическом отношении исследуемый участок работ приурочен к левобережному склону долины реки Кама, осложненного овражно-балочной сетью и долинами рек Авлашка и Мартышка.

Рельеф местности относительно ровный, по своему типу аккумулятивно-структурный. Местность слабопересеченная. Общий уклон поверхности в пределах рассматриваемой территории к реке Кама.

Гидрологические условия

Участок работ расположен в границах Камско-Вятского артезианского бассейна. Наиболее характерной чертой данного бассейна является региональное распространение гипсово-ангидритовой толщи нижнепермского возраста, разделяющей всю обводненную толщу осадочных пород на две резко различные гидродинамические зоны - активного и затрудненного водообмена.

Гидрографическая сеть территории изысканий представлена рр. Авлашка и Мартышка, относящиеся к бассейну р. Кама.

По источникам питания эти реки относятся к водотокам с преимущественно снеговым питанием и наибольшим стоком в весеннее время за счет массового поступления талых вод (Атлас земель Республики Татарстан, 2005).

Геологическая среда

В геологическом строении территории изысканий на глубину, влияющую как на условия проектирования и строительства, так и эксплуатацию инженерных сооружений, принимают участие пермские, неогеновые и четвертичные отложения. Наибольшее развитие получили верхнепермские отложения. Менее распространенными являются неогеновые и четвертичные породы.

Участок работ расположен в центральной части Волго-Уральской антеклизы Восточно–Европейской платформы. В тектоническом строении выделяются два структурных этажа: нижний – кристаллический фундамент и верхний – осадочный чехол. Кристаллический фундамент образован архейско–протерозойским комплексом пород, представленным биотитовыми и амфиболовыми плагиогнейсами и кристаллическими сланцами, амфиболитами, плагиогранитами, гранодиоритами, габбро-, анортозитами и т.п. Отметки залегания поверхности фундамента изменяются от -1519 до -1698 м. Фундамент расчленен тектоническими разломами на приподнятые (выступы) и опущенные блоки. В разрезе осадочного чехла различными исследователями выделяется от 3 до 7 структурных ярусов.

По сейсмическому районированию рассматриваемая территория относится к Прикамской сейсмогенной зоне, с проявлениями сейсмических явлений, характерных для всего региона Восточно-Европейской платформы. Причинами сейсмических явлений являются как очаги, расположенные за пределами платформы, так и местные очаги, находящиеся в земной коре самой платформы.

Согласно СП 14.13330.2018 «Строительство в сейсмичных районах» и карт ОСР-2015-А, сейсмичность территории изысканий принимается равной 5 баллов.

Климатическая характеристика

Климатическая характеристика рассматриваемой территории предоставлена ФГБУ «Управление по гидрометеорологии и мониторингу окружающей среды Республики Татарстан» по материалам многолетних наблюдений на ближайших метеостанциях гг.Елабуги и Мензелинска.

Климатические особенности рассматриваемой территории характеризуется умеренно-континентальным климатом, с продолжительной холодной зимой и жарким коротким летом.

В таблице 1 представлены данные по среднемесячной и среднегодовой температуре атмосферного воздуха.

Таблица 1

Распределение среднемесячных и среднегодовой температуры воздуха (℃)

I	II	III	IV	V	VI	VII	VIII	IX	X	XI	XII	год
-10.8	-10.4	-3.8	5.5	13.8	18.3	20.5	18.2	11.8	5.0	-2.9	-8.9	4.7

Средняя годовая температура воздуха по району изысканий положительна и составляет 4.7°С. Средние месячные температуры воздуха имеют хорошо выраженный годовой ход с максимумом в июле (20.5°С) и минимумом в январе (–10.8°С).

Нормативная глубина сезонного промерзания грунта по СП 131.13330.2020 и СП 22.13330.2016 составляет: 1,8 м.

По количеству осадков данный район относится к зоне умеренного увлажнения, их годовое количество, в среднем, составляет 542,1 мм. Суммы осадков в отдельные годы могут значительно отклоняться от среднего значения. Максимальная сумма осадков за год составляет 742,7 мм (1990 год), минимальная – 281,1 мм (1996 год).

Максимум осадков приходится на летние месяцы и достигает 64.3 мм, наименьшее их количество выпадает в феврале – 29.5 мм.

В течение года на рассматриваемой территории наблюдаются ветры западного направления. Наименьшей повторяемостью отличаются ветра северо-восточного направления.

Наибольшая облачность наблюдается в морозный период, особенно в ноябре и декабре, когда повторяемость пасмурного неба составляет 70-80%. Самыми ясными месяцами являются май, июнь и июль, когда повторяемость пасмурного неба не превышает 45%.

Туманы возможны в любое время года. В среднем за год число дней с туманом составляет 6 дней (в среднем 4 дня в холодный период года и 2 – в теплый). Продолжительность туманов значительна в холодное время года (27 часов) и мала в теплое (10 часов). Грозы наблюдаются в основном летом, реже весной и осенью. Образование гроз связано с прохождением холодных фронтов и мощными восходящими потоками воздуха в атмосфере. Град наблюдается, преимущественно, в теплый период года и обычно выпадает пятнами. Его выпадение сопровождается ливневыми осадками, грозами, шквалистыми ветрами.

Ландшафты

Ландшафтная специфика территории обусловлена взаимным влиянием общего и местного климата, рельефа, геолого-геоморфологических условий, растительности и животного мира.

На участке изысканий, площади пространства приурочены к долинным (пойменным и террасовым) типам ландшафта, в местах распространения оврагов выделяется склоновый тип.

Тем не менее, процессы урбанизации сопряжены с нарушением составляющих природный ландшафт компонентов. Изменение связей на рассматриваемой территории привело к появлению нового комплекса - антропогенного ландшафта. По функциональной принадлежности на рассматриваемой территории выделяются производственно-селитебный, сельскохозяйственный и рекреационный типы ландшафта.

Производственно-селитебный функциональный тип ландшафта включает территории населенных пунктов, а также объекты производственно-коммунальной инфраструктуры.

Сельскохозяйственный тип ландшафта включает земли, занятые пашнями, пастбищами, сенокосами.

Рекреационный тип ландшафта представлен озелененными территориями и участками, прилегающими к водным объектам.

Природный потенциал ландшафтов в целом характеризуется как средний. В данном случае потенциал невысок не по природным свойствам, а в результате деградации ландшафта, вызванной техногенными нагрузками. Территория изысканий находится в зоне среднего антропогенного воздействия. Этому способствует развитая транспортная сеть, земледельческие, селитебные и коммуникативные нагрузки. Все это приводит к снижению природного потенциала и потере устойчивости ландшафта (Ландшафты…, 2007).

Почвы

В соответствии с почвенной картой Республики Татарстан на участке изысканий преобладают темно-серые лесные почвы и выщелоченные черноземы.

Темно-серые лесные почвы характеризуются мощным гумусовым горизонтом, значительным содержанием питательных веществ, лучшими среди серых лесных почв физическими свойствами и в целом близки к черноземам. Для них характерно усиление дернового и ослабление подзолистого процессов. Содержание гумуса достигает 9 % и более (Атлас земель…, 2005).

Выщелоченные черноземы характеризуются темной окраской и большой мощностью гумусового горизонта с прочной зернистой структурой. Содержание гумуса, в основном, составляет 7-8%, реакция среды слабокислая или близкая к нейтральной.

Растительный покров

Участок изысканий расположен в пределах лесостепной зоны. Коренная растительность лесов на рассматриваемой территории в настоящее время на большей части территории заменена сельскохозяйственными культурами.

Видовой состав растительности лугов представлен полынью, крапивой, лисохвостом, клевером луговым и др. В травянистом покрове рассматриваемой территории встречаются и сорные растения (подорожник ланцетолистный, осот полевой, чертополох поникший и др.).

Животный мир рассматриваемой территории характерен для лесостепной зоны и включает такие виды, как суслик, бурундук, мышь полевая, заяц-беляк, дятел черный, дятел трехпалый, синица хохлатая, кедровка и другие.

Физико-географическая характеристика участка изысканий

Согласно задания на инженерные изыскания, а также обзорных схем и пояснений, полученных от проектной группы, были определены на местности участки проведения изысканий. До начала работ по инструментальной инженерно-топографической съемке на территории изысканий выполнено рекогносцировочное обследование местности.

В ходе проведенного рекогносцировочного обследования были определены на местности участки, а также ориентировочные объемы будущих инженерно-геодезических работ, отмечены особенности рельефа и определены иные физико-географические характеристики участка проводимых изысканий. Так же были определены высоты и азимуты объектов, препятствующих прохождению сигналов от спутников, определена методика и технология выполнения работ по инструментальной топографической съемке на объекте.

Территория изысканий расположена севернее н.п. Бакчасарай, между железнодорожными путями Нижнекамск – Круглое Поле и Круглое Поле – Авлаш. По центральной части данного участка протекает р. Авлашка. Рельеф местности с небольшими перепадами и общим уклоном к центральной части в сторону долины реки.

В ходе полевых работ по инженерно-геодезическим изысканиям на участке работ каких-либо свидетельств об опасных природных или техногенных процессах визуальными методами выявлено не было.

Условия проходимости на участок работ хорошие. Подъезд к территории изысканий возможен по автодорогам с асфальтовым покрытием в любое время года.

При прохождении по маршруту рекогносцировки опасные природные и техногенные процессы визуальными методами не выявлены.

На Листе 748/2023.доп1.2-ИГДИ-Г.001 графических приложений представлена обзорная схема расположения участка работ.

3.1 Описание участка изысканий

В административном отношении участок изысканий расположен на территории Тукаевского района РТ севернее н.п. Бакчасарай, между железнодорожными путями Нижнекамск – Круглое Поле и Круглое Поле – Авлаш. По центральной части данного участка протекает р. Авлашка. Рельеф местности с небольшими перепадами и общим уклоном к центральной части в сторону долины реки, характеризуется абсолютными отметками 130 – 202 м БС. Основная часть данной территории занята пахотными землями и землями, покрытыми травяной растительностью.

Из инженерных коммуникаций на территории изысканий выявлены газопроводы, нефтепроводы, водоводы, электрокабели, кабели связи, ВЛ.

Условия проходимости на участок работ хорошие. Подъезд к территории изысканий возможен по автодорогам с асфальтовым покрытием в любое время года.

В ходе полевых работ по инженерно-геодезическим изысканиям на участке работ каких-либо свидетельств об опасных природных или техногенных процессах визуальными методами выявлено не было.

4 Методика и технология выполнения работ

Полевые работы выполнены в период с 28.08.2023 по 15.09.2023, камеральные - с 18.09.2023 по 22.09.2023, работы по составлению технического отчета по результатам инженерно-геодезических изысканий выполнены в период с 20.11.2023 по 27.11.2023.

4.1 Состав, виды и объемы выполненных работ

Виды и объемы работ, выполненные на объекте, определены согласно нормативным документам (Раздел 8), заданию на выполнение инженерных изысканий (Приложение Б), запланированы программой инженерно – геодезических изысканий (Приложение В) и приведены ниже.

Таблица 2 - Виды и объемы выполненных работ

Виды работ	Ед. измерения	Объем	Примечание, обоснование
Работы начального периода и организация их выполнения			
Составление и согласование Программы проведения инженерных изысканий	шт	1	СП 47.13330.2016 п.4.18
Запрос в Федеральном научно-техническом центре геодезии, картографии и ИПД данных на опорные пункты ГГС	шт	5	ГКиНП 02-262-02 п.7.1.5
Топографо – геодезические работы			
Полевые работы			
Рекогносцировочное обследование территории	га	≈322	Для определения объема работ, нахождения опорных пунктов для привязки к ним. Нахождение возможных осей трассировки линейных объектов
Обследование найденных опорных пунктов ГГС	шт.	5	Определение их состояния, сохранности, возможности использования, выбор пригодных пунктов

Виды работ	Ед. измерения	Объем	Примечание, обоснование
Построение опорной геодезической сети от пунктов ГГС (Создание планово-высотного обоснования - Постобработка GPS измерений, получение координат знаков закрепления - определение GPS координат опорной плановой и высотной сети)	пункт	5 пунктов ГГС	Выполняется GNSS- приемниками в режиме статика на базовой станции, наблюдения подвижной станцией на каждом исходном пункте выполняются одним приемом продолжительностью не менее 1 часа
Топографическая съемка в масштабе 1:500, сечение горизонталями через 0,5 м	га	322	Выполняется в системе плановых координат МСК-16, в Балтийской системе высот в масштабе 1:500 с сечением рельефа через 0,5 м
Фиксация в полевом журнале абрисов с указанием снимаемых пикетов и фотографирование участка изысканий	га	322	СП 11-104-97
Съёмка подземных инженерных коммуникаций и сооружений, выявление глубины заложения на площади	га	322	Определяются с помощью трубокабелеискателя Radiodetection RD 2000. Определение глубины залегания производится дважды, с расхождением между результатами измерений не более 15% (СП 47.13330.2016 , СП 11-104-97 ч.2.)
Проведение контроля полноты и качества выполненных полевых	га	322	ГКИНП 02-33-82, СП 11-104-97

Виды работ	Ед. измерения	Объем	Примечание, обоснование
топогеодезических работ на площади			
Камеральные работы			
Обработка данных с прибора (Уравнивание результатов измерений) по площади	га	322	Производится параметрическим способом по критерию минимизации суммы квадратов поправок п.5.1.8 СП 47.13330.2016
Составление топоплана в масштабе 1:500, сечение горизонталями через 0,5 м общей площадью	га	322	Средние погрешности положения пунктов (точек) плановой съёмочной геодезической сети относительно исходных пунктов не должны превышать 0,1мм в масштабе плана.
Экспорт топоплана в формат AutoCAD (DWG), создание системы чертежей с погрузкой топоплана в виде внешней ссылки	чертеж	М 1:500	Экспортируется в AutoCAD
Составление отчета с приложениями:	отчет	1	

Фактически выполненные работы соответствуют в объеме запланированным в программе инженерно – геодезических изысканий.

4.2 Технология выполнения работ

4.2.1 Планово-высотное обоснование

Плановым и высотным обоснованием для выполнения топографической съемки послужила государственная геодезическая сеть.

Поиск пунктов на местности осуществлялся с помощью карт и ручного навигатора Garmin GPSmap 62.

В результате проведения рекогносцировочных работ было обнаружено и освидетельствовано состояние всех найденных пунктов государственной геодезической сети

(ГГС) для данного участка работ. Обследованные пункты не ремонтировались и не восстанавливались.

Пункты ГГС были обследованы непосредственно на местах на их пригодность для выполнения спутниковых наблюдений. Выписка из каталога материалов (данных) федерального картографо-геодезического фонда представлена в Приложении Г данного тома. Ведомость обследования исходных пунктов государственной геодезической сети представлена в текстовом Приложении Д данного тома.

Планово-высотное съемочное обоснование было создано методом построения сети в статическом режиме. Измерения выполнялись относительным методом в системе координат WGS-84.

В качестве исходных пунктов были использованы пункты государственной геодезической сети (ГГС) в количестве 5 шт.

Базовый и мобильный приемники спутниковой геодезической аппаратуры Ashtech ProMark 500 устанавливались на пунктах государственной геодезической сети и на определяемых пунктах. Антенны приемников совмещались с центрами пунктов. Погрешность центрирования не превышала 5 мм, погрешность определения высоты антенн приемников не превышала 2 мм.

Вначале сеанса наблюдений выполнялась привязка базовой станции статическим методом одним приемом продолжительностью 1-1,5 часа. Время наблюдения в некоторых сеансах было увеличено, в зависимости от величины расстояния, согласно прилагаемой инструкции к спутниковым приемникам.

Затем на участке работ подвижной станцией (rover) выполнялась инициализация - привязка мобильной станции к базовой.

В продолжении приема базовая (база) и подвижная (ровер) станции наблюдали не менее 7 спутников непрерывно.

Все линии созданной геодезической сети были определены независимо друг от друга, включая линии, опирающиеся на пункты геодезической основы

Предварительную обработку полученных данных, а также решение векторов (базовых линий) в глобальной системе WGS-84 с последующей калибровкой (локализацией) района работ по исходным пунктам для перехода в систему координат МСК-16 и Балтийскую систему высот 1977 г. производилась в программе пост-обработки Magnet Office Tools. Уравнивание происходило по методу фиксированных координат опорных точек. Во всех сеансах поддерживалась связь не менее чем с 5 спутниками рабочего созвездия, прием спутниковых сигналов проводился непрерывно в течение сессии. Антенны приемников совмещались с центрами пунктов. Погрешность центрирования не превышала 5 мм, а определения высоты антенн приемников не превышал 2 мм.

Схема планово-высотного обоснования представлена на Листе 748/2023.доп1.2-ИГДИ-Г.004 в графической части данного отчета.

4.2.2 Топографическая съемка

Т.к. препятствий для прохождения радиосигнала, вблизи пунктов съемочного обоснования не имеется, было принято решение о целесообразности использовать спутниковые определения для съемки ситуации и рельефа. Проведение работ с использованием данной технологии выгодно и экономически обосновано.

Согласно заданию, на выполнение инженерных изысканий, на объекте выполнена топографическая съёмка в масштабе 1:500 с сечением рельефа горизонталями через 0,5 м в границах, обозначенных в техническом задании.

Топографическая съемка произведена кинематическим способом спутниковых определений в режиме реального времени (Real Time Kinematic RTK) с помощью геодезической GPS/GLONAS аппаратуры Ashtech ProMark 500, комплекта из двух приемников с заводскими номерами 201129014, 201050011.

Базовая станция устанавливалась на пункте государственной геодезической сети с известными координатами и передавала поправки на мобильный приемник в течение всего времени работы мобильной станции. Подвижной станцией сначала была выполнена инициализация – привязка к базовой станции – длительностью около 15 минут. Затем подвижной станцией при непрерывной ее работе на каждом определяемом пикете проводился прием (регистрация наблюдения спутников) длительностью до 1-1,5 минут в соответствии с данными эксплуатационной документации.

Средние погрешности в плановом положении на инженерно-топографических планах изображений предметов и контуров местности с четкими очертаниями относительно ближайших пунктов (точек) геодезической основы на незастроенной территории не превышают 0,5 мм (в открытой местности) в масштабе плана. Предельные погрешности во взаимном положении на плане закоординированных точек и углов капитальных зданий (сооружений), расположенных один от другого на расстоянии до 50 м, не превышают 0,4 мм в масштабе плана.

Средние погрешности съемки рельефа и его изображения на инженерно-топографических планах относительно ближайших точек съемочного обоснования не превышают ¼ высоты сечения рельефа.

Все полевые данные записывались в память контроллера с последующей передачей информации с прибора в Ноутбук. Одновременно с проведением съемки на участке работ велись абрисы снимаемой ситуации и рельефа местности с нанесением номеров съемочных пикетов и

указанием высоты антенны. Все данные абрисов использовались при создании топографического плана.

Максимальные расстояния между съемочными точками (пикетами) для топографической съемки в масштабе 1:500 с сечением рельефа горизонталями через 0,5м, не превышают допустимых 15 м.

Таким образом, точность и детальность выполненной съемки удовлетворяют требованиям СП 47.13330.2016, СП 11-104-97 и достаточны для отрисовки рельефа и ситуации.

4.2.3 Обследование и съемка наземных и подземных сооружений

Определение глубины и местоположения подземных коммуникаций произведено с помощью трубокабелеискателя «Radiodetection RD 2000», в соответствии с СП-11-102-97 ч.2 «Выполнение съемки подземных коммуникаций при инженерно-геодезических изысканиях для строительства». Планы подземных коммуникаций совмещены с топографическими планами.

После составления планов, до окончательного оформления технического отчета было проведено согласование полноты и правильности нанесения подземных коммуникаций с эксплуатирующими организациями. Акт согласования полноты и правильности нанесения подземных коммуникаций представлен в Приложении П настоящего отчета. Оригинал находится в архиве ООО «ТАТГЕОИЗЫСКАНИЯ».

Камеральные работы по окончательной обработке полевых материалов и составлению технического отчета выполнены камеральной группой отдела инженерно-геодезических изысканий ООО «ТАТГЕОИЗЫСКАНИЯ». Цифровые инженерно-топографические планы созданы в формате dwg. в программе AutoCAD. Текстовая часть технического отчета по результатам инженерно-геодезических изысканий создана в формате doc. в программе Microsoft Word. По полевым материалам составлены инженерно-топографические планы в масштабе 1:500 сечением рельефа горизонталями через 0,5 м. Планы составлены в соответствии с требованиями «Условные знаки для топографических планов масштабов 1:5000, 1:2000, 1:1000, 1:500». Топографический план совмещен с планом подземных коммуникаций.

Подземные коммуникации нанесены на план соответствующими условными обозначениями с указанием назначения, диаметра, материала труб, глубины заложения.

4.3 Сведения о системах координат и высот

Система координат – МСК-16, зона 2. Система высот – Балтийская 1977г.

4.4 Перечень используемого оборудования, приборов и инструментов со сроками метрологической аттестации

Таблица 3 - Перечень используемого оборудования, приборов и инструментов со сроками метрологической аттестации

Перечень используемого оборудования, приборов и инструментов	***Заводской номер***	***Срок метрологической аттестации***
Аппаратура геодезическая спутниковая Ashtech ProMark 500, (комплект)	201129014, 201050011	До 05.07.2024
Отражатель на телескопической вехе		Поверка не требуется
Трубокабелеискатель «Radiodetection RD 2000».		Поверка не требуется
Ноутбуки Toshiba, HP		Поверка не требуется
Цифровой фотоаппарат		Поверка не требуется
Штатив		Поверка не требуется

Свидетельства о поверках приборов и оборудования представлены в Приложении Ж.

5 Результаты инженерно-геодезических изысканий

5.1 Оценка точности результатов измерений

Средняя квадратичная погрешность спутникового прибора для статического режима составляет:

- для расстояний - ±3 мм+0,1 мм/км;
- для превышений - ±3,5 мм+0,4 мм/км.

Средняя погрешность определения планового положения созданных пунктов опорной геодезической сети сгущения относительно пунктов государственной геодезической сети для планов в масштабе 1:500 составляет 0,2 мм в масштабе плана, на открытой территории.

Средняя погрешность определения планового положения предметов и контуров местности относительно ближайших пунктов геодезической основы для открытой местности для плана в масштабе 1:500 составляет 0,3мм в масштабе плана для четких контуров, для нечетких контуров - 0,4 мм в масштабе плана, соответственно. Средняя погрешность съемки рельефа и его изображение на плане относительно пунктов опорной сети составляет 0,1 от высоты сечения рельефа 0,5м при угле наклона местности до 10º. Трубокабелеискатель не поверяется, точность определения положения трасс коммуникаций составляет ± 0,3 м.

Таким образом, средние погрешности съемки рельефа, определения планового и высотного положения предметов, контуров, закоординированных точек, скрытых точек подземных сооружений удовлетворяют требованиям пп.5.1.18, 5.1.19 СП 47.13330.2016.

5.2 Перечень и основные сведения об инженерно-топографических планах, профилях, схемах

По результатам камеральных работ были составлены:

- инженерно-топографический план участка работ в масштабе 1:500 с сечением рельефа горизонталями через 0,5 м;
- ситуационные планы и картограммы;
- схема планово-высотного обоснования.

На инженерно-топографическом плане ситуация и рельеф местности, подземные и наземные сооружения, коммуникации изображены своими условными знаками, в соответствии с требованиями государственных стандартов.

Материалы инженерных изысканий распространяются только на площадку в границах, обозначенных на топографическом плане. Использование данных материалов для принятия проектных решений по другим объектам, находящимся за пределами площадок, возможно лишь при соблюдении требований действующих нормативных документов. Топографический план отображает ситуацию и рельеф местности по состоянию на сентябрь 2023 г.

6 Сведения по контролю качества и приемке работ

Технический контроль полевых и камеральных работ, включая приемку полевых материалов, является оценкой достоверности инженерных изысканий.

Контроль топографо-геодезических работ проводился систематически на протяжении всего периода работ и охватывал весь процесс полевых и камеральных работ. Контроль и приемка работ включали следующие виды: контроль выполнения полевых работ, полевая приемка выполненных работ и окончательная сдача работ ответственным исполнителем.

Контроль полноты, качества и достоверности материалов изысканий осуществлялся согласно требованиям СП 47.13330.2016, СП 11-104-97 и «Инструкцией о порядке контроля и приемки геодезических работ, топографических и картографических работ» ГКИНП (ГНТА)-17-004-99.

Самоконтроль производился каждым исполнителем работ и заключался в производстве контрольных вычислений в полевых журналах, подсчете угловых, линейных и высотных невязок в сетях и ходах, систематических проверках приборов и инструментов и т.п.

Начальником партии проверялось соблюдение требований технических инструкций и заданий, правил ведения полевой документации, эксплуатации оборудования и приборов, сроков выполнения работ.

Полевой контроль работ исполнителей заключался в предварительном просмотре материалов и в производстве инструментальных проверок на местности методом проложения контрольных теодолитных и нивелирных ходов, а также взятием контрольных съемочных точек.

Окончательную приемку топографо-геодезических работ произвел главный инженер проекта. Были проверены полнота топографического плана и качество топографической съемки непосредственно после окончания полевых инженерно-геодезических работ на участке изысканий. По результатам проверки составлен Акт полевого контроля (Приложение Р).

В результате контроля и приемки установлено, что методика полевых и камеральных работ соответствует требованиям действующих нормативных документов и заданию на выполнение инженерных изысканий Заказчика.

7 Заключение

Инженерно-геодезические изыскания по объекту «Инфраструктура индустриального парка «Этилен 600», Железнодорожная инфраструктура» и технический отчёт выполнены в соответствии с требованиями СП 47.13330.2016, СП 11-104-97 и в объеме технического задания.

Сведения, приведенные в настоящем отчете, дают полное представление о комплексе выполненных геодезических работ, их количестве и качестве.

Качество геодезических работ подтверждено материалами, вошедшими в состав настоящего отчета. Требования технического задания и программы выполнения инженерных изысканий выполнены полностью.

Материалы технического отчёта, полученные в результате проведённых полевых и камеральных работ, могут служить в качестве основы для выполнения проектных работ по объекту «Инфраструктура индустриального парка «Этилен 600», Железнодорожная инфраструктура».

8 Использованные документы и материалы

При разработке документации по инженерно-геодезическим изысканиям были использованы следующие нормативные документы:

1. СП 47.13330.2016 Инженерные изыскания для строительства. Основные положения;
2. СП 131.13330.2020 Строительная климатология
3. СП 20.13330.2016 Нагрузки и воздействия
4. СП 11-104-97«Инженерно-геодезические изыскания для строительства».
5. Инструкция о порядке контроля и приемки геодезических, топографических и картографических работ. ГКИНП (ГНТА)- 17-004-99.
6. Инструкция по съемке подземных коммуникаций
7. Инструкция по технике безопасности на топографо-геодезических работах ПТБ-88 М., 1991.
8. Инструкция по топографической съемке в масштабах 1:5000,1:2000,1:1000 и 1:500. ГКИНП – 02–033-82
9. Условные знаки для топографических планов масштабов 1:5000,1:2000,1:1000,1:500 М., 2000

Приложение А

Копия выписки из Реестра СРО

БАЛТИЙСКОЕ ОБЪЕДИНЕНИЕ ИЗЫСКАТЕЛЕЙ

Форма выписки
УТВЕРЖДЕНА
приказом Федеральной службы
по экологическому, технологическому и
атомному надзору
от 4 марта 2019 г. № 86

ВЫПИСКА ИЗ РЕЕСТРА ЧЛЕНОВ САМОРЕГУЛИРУЕМОЙ ОРГАНИЗАЦИИ

09.09.2022 г. (дата) — № БОИ 07-06-617-2156 (номер)

Ассоциация саморегулируемая организация «Балтийское объединение изыскателей» (Ассоциация СРО «БОИ»)

(полное и сокращенное наименование саморегулируемой организации)

Саморегулируемая организация, основанная на членстве лиц, выполняющих инженерные изыскания объектов капитального строительства

(вид саморегулируемой организации)

190103, Россия, г. Санкт-Петербург, пр. Рижский, д. 3, лит. Б, этаж 2, пом. 3, 12,
http://sroboi.ru, info@sroboi.ru, +7 (812) 251-31-01

(адрес места нахождения саморегулируемой организации, адрес официального сайта в информационно-телекоммуникационной сети «Интернет», адрес электронной почты)

СРО-И-018-30122009

(регистрационный номер записи в государственном реестре саморегулируемых организаций)

выдана Обществу с ограниченной ответственностью «ТАТГЕОИЗЫСКАНИЯ»

(фамилия, имя, (в случае, если имеется) отчество заявителя – физического лица или полное наименование заявителя – юридического лица)

Наименование	Сведения
1. Сведения о члене саморегулируемой организации:	
1.1. Полное и (в случае, если имеется) сокращенное наименование юридического лица или фамилия, имя, (в случае, если имеется) отчество индивидуального предпринимателя	Общество с ограниченной ответственностью «ТАТГЕОИЗЫСКАНИЯ», ООО «ТАТГЕОИЗЫСКАНИЯ»
1.2. Идентификационный номер налогоплательщика (ИНН)	1660219633
1.3. Основной государственный регистрационный номер (ОГРН) или основной государственный регистрационный номер индивидуального предпринимателя (ОГРНИП)	1141690088870
1.4. Адрес места нахождения юридического лица	420029, Россия, Республика Татарстан (Татарстан) , г. Казань, тракт Сибирский, дом 19, квартира 67
1.5. Место фактического осуществления деятельности *(только для индивидуального предпринимателя)*	---
2. Сведения о членстве индивидуального предпринимателя или юридического лица в саморегулируемой организации:	
2.1. Регистрационный номер члена в реестре членов саморегулируемой организации	617
2.2. Дата регистрации юридического лица или индивидуального предпринимателя в реестре членов саморегулируемой организации *(число, месяц, год)*	«19» июня 2017 г.
2.3. Дата *(число, месяц, год)* и номер решения о приеме в члены саморегулируемой организации	Протокол Совета Ассоциации СРО № 718-СА/И/17 от «19» июня 2017 г.
2.4. Дата вступления в силу решения о приеме в члены саморегулируемой организации *(число, месяц, год)*	«19» июня 2017 г.
2.5. Дата прекращения членства в саморегулируемой организации *(число, месяц, год)*	---
2.6. Основания прекращения членства в саморегулируемой организации	---

Наименование	Сведения
3. Сведения о наличии у члена саморегулируемой организации права выполнения работ:	

3.1. Дата, с которой член саморегулируемой организации имеет право **выполнять инженерные изыскания**, осуществлять подготовку проектной документации, строительство, реконструкцию, капитальный ремонт, снос объектов капитального строительства по договору подряда на выполнение инженерных изысканий, подготовку проектной документации, по договору строительного подряда, по договору подряда на осуществление сноса *(нужное выделить)*:

в отношении объектов капитального строительства (кроме особо опасных, технически сложных и уникальных объектов, объектов использования атомной энергии)	в отношении особо опасных, технически сложных и уникальных объектов капитального строительства (кроме объектов использования атомной энергии)	в отношении объектов использования атомной энергии
«01» июля 2017 г.	«01» июля 2017 г.	---

3.2. Сведения об уровне ответственности члена саморегулируемой организации по обязательствам по договору подряда на **выполнение инженерных изысканий**, подготовку проектной документации, по договору строительного подряда, по договору подряда на осуществление сноса, и стоимости работ по одному договору, в соответствии с которым указанным членом внесен взнос в компенсационный фонд возмещения вреда *(нужное выделить)*:

а) первый	V	не превышает 25 000 000 (двадцать пять миллионов) рублей
б) второй	-	---
в) третий	-	---
г) четвертый	-	---
д) пятый*	-	---
е) простой*	-	в случае если член саморегулируемой организации осуществляет только снос объекта капитального строительства, не связанный со строительством, реконструкцией объекта капитального строительства

** заполняется только для членов саморегулируемых организаций, основанных на членстве лиц, осуществляющих строительство*

3.3. Сведения об уровне ответственности члена саморегулируемой организации по обязательствам по договору подряда на **выполнение инженерных изысканий**, подготовку проектной документации, по договору строительного подряда, по договору подряда на осуществление сноса, заключенным с использованием конкурентных способов заключения договоров, и предельному размеру обязательств по таким договорам, в соответствии с которым указанным членом внесен взнос в компенсационный фонд обеспечения договорных обязательств *(нужное выделить)*:

а) первый	-	---
б) второй	-	---
в) третий	-	---
г) четвертый	-	---
д) пятый*	-	---

** заполняется только для членов саморегулируемых организаций, основанных на членстве лиц, осуществляющих строительство*

4. Сведения о приостановлении права выполнять инженерные изыскания, осуществлять подготовку проектной документации, строительство, реконструкцию, капитальный ремонт, снос объектов капитального строительства:	
4.1. Дата, с которой приостановлено право выполнения работ *(число, месяц, год)*	---
4.2. Срок, на который приостановлено право выполнения работ *	---

** указываются сведения только в отношении действующей меры дисциплинарного воздействия*

Директор (должность уполномоченного лица) _____ (подпись) Журавлев А.А. (инициалы, фамилия)

М.П.

Ассоциация СРО "БОИ"

Приложение Б

Задание на выполнение инженерно-геодезических изысканий

СОГЛАСОВАНО:

Исполнитель:
Общество с ограниченной ответственностью «ТАТГЕОИЗЫСКАНИЯ»

Исполнительный директор

_____ А.Ш. Гафиятуллина

«21» декабря 2022 г.

УТВЕРЖДАЮ:

Заказчик:

АО «ОЭЗ ППТ «Алабуга»

Начальник управления - Руководитель группы проектов УКС

_____ П.В. Конькин

«21» декабря 2022 г.

ЗАДАНИЕ
на выполнение инженерно-геодезических изысканий по объекту:
«Инфраструктура индустриального парка «Этилен 600»,
Железнодорожная инфраструктура»

№ п/п	Наименование пунктов задания	Содержание пунктов задания
1	Наименование объекта	Инфраструктура индустриального парка «Этилен 600», Железнодорожная инфраструктура
2	Вид строительства	Новое строительство
3	Стадия проектирования	Проектная и Рабочая документация
4	Местоположение и границы района строительства	Республика Татарстан, Тукаевский муниципальный район. Земельные участки с кадастровыми номерами 16:39:161201:115, 16:39:161201:335, 16:39:161101:317, 16:39:161101:319, 16:39:161201:333
5	Заказчик	АО «ОЭЗ ППТ «Алабуга»
6	Техническая характеристика проектируемого объекта	Уровень ответственности проектируемых сооружений: нормальный
7	Цели инженерно-геодезических изысканий	Топографическая съемка местности, выполнение топографического плана местности.
8	Сведения о наличии материалов ранее выполненных изысканий	Ранее инженерно-геодезические изыскания не проводились.
9	Перечень основных нормативных документов, в соответствии с требованиями которых необходимо выполнить инженерные изыскания	СП 47.13330.2016 «Инженерные изыскания для строительства. Основные положения»; СП-104-97 «Инженерно-геодезические изыскания для строительства»; СП 11-104-97. Часть 2. «Выполнение съемки подземных коммуникаций при инженерно-геодезических изысканиях для строительства»; ГКИНП (ОНТА)-02-262-02 «Инструкция по развитию съемочного обоснования и съёмке ситуации и рельефа с применением глобальных навигационных систем ГЛОНАСС и GPS»; ГКИНП-02-033-82 «Инструкция по топографической съемке в масштабах 1:5000,1:2000,1:1000 и 1:500»;

Вафин Э.Р.

1

		СП-11-104-97 ч.2 «Выполнение съемки подземных коммуникаций при инженерно-геодезических изысканиях для строительства»; ГКИНП (ГНТА)-17-004-99 «Инструкция о порядке контроля и приемки геодезических, топографических и картографических работ»; ГКИНП 02-049-86 «Условные знаки для топографических планов масштабов 1:5000,1:2000,1:1000,1:500»; ПТБ-88 «Правила по технике безопасности на топографо-геодезических работах»; СП 131.13330.2020 «Строительная климатология»; СП 22.13330.2016 «Основания зданий и сооружений»; СП 14.13330.2018 «Строительство в сейсмических районах»; Общее сейсмическое районирование территории Российской Федерации ОСР-2015.
10	Требования к точности, надежности, достоверности и обеспеченности необходимых данных и характерных инженерных изысканий	Виды и объемы работ: 1. Топографическая съемка участка (трассы) в границах, указанных на прилагаемой копии плана (схемы), в масштабе 1:500 с сечением рельефа через 0,5 м. 2. При составлении планов/схем использовать систему координат МСК-16. Система высот Балтийская 1977 г. 3. Составить планы подземных и надземных коммуникаций и сооружений, находящихся на территории объекта строительства, совмещенных на копиях топографических планов принятых масштабов, на которых указать: назначение и направление коммуникации, материал и условный диаметр трубы, условное давление, глубину заложения или отметку трубы (лотка) у смотрового колодца (выхода), количество кабелей, напряжение, для кабеля связи марку и принадлежность. 4. Создание цифровых топографических материалов и их производной продукции. 5. Согласование топографической съемки в масштабе 1:500 с эксплуатирующими организациями.
11	Здания и сооружения, попадающие в зону влияния проектируемого объекта	Нет
12	Сроки и порядок представления отчетных материалов	Согласно договору
13	Отчетные материалы	Перечень материалов, выдаваемых Заказчику по завершении работ: 1. Отчетные материалы на бумажном носителе в 3-х экземплярах. 2. Отчетные материалы в электронном виде (текст в формате -.doc, чертежи в формате

2

		*.dwg, а также весь том, сформированный в 1 файл формата *.pdf). 3. Приложения к техническому заданию: Копия топографического плана (схемы) масштаба 1:500 с границами съемки, в 1 экз. (электронный вид). 4. Создание цифровой модели рельефа (ЦМР)

3

Схема расположения участка работ

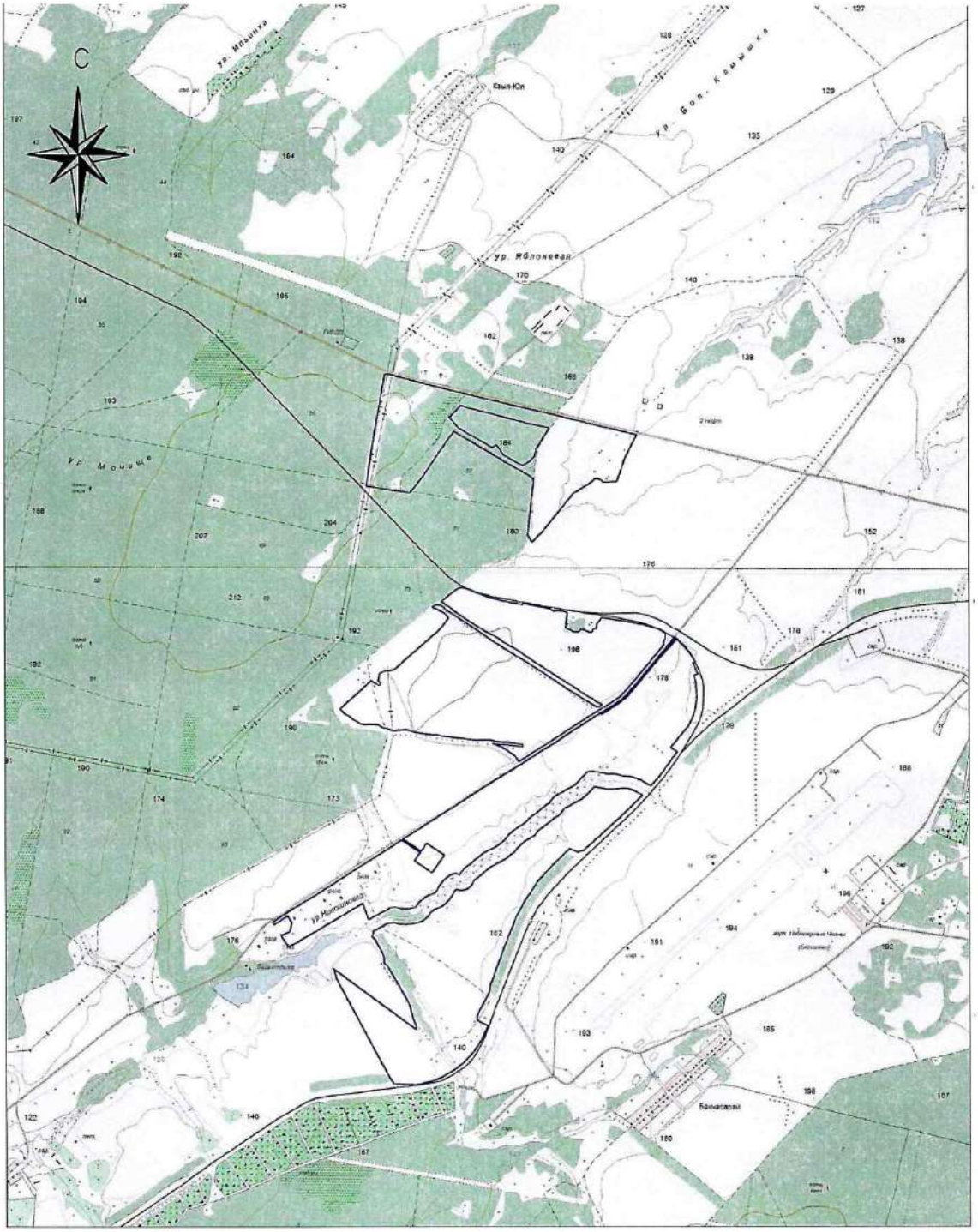

Условные обозначения:

▭ – Границы инженерно-геодезических изысканий

1:25 000
в 1 сантиметре 250 метров
м 1000 750 500 250 0 1 км

4

Приложение В

Программа на выполнение инженерно-геодезических изысканий

УТВЕРЖДАЮ:

Исполнительный директор
ООО «ТАТГЕОИЗЫСКАНИЯ»

_____ А.Ш. Гафиятуллина

«21» декабря 2022 г.

СОГЛАСОВАНО:

Начальник управления - Руководитель группы проектов
УКС АО «ОЭЗ ППТ «Алабуга»

_____ П.В. Конькин

«21» декабря 2022 г.

ИНФРАСТРУКТУРА ИНДУСТРИАЛЬНОГО ПАРКА «ЭТИЛЕН 600», ЖЕЛЕЗНОДОРОЖНАЯ ИНФРАСТРУКТУРА

Программа на выполнение инженерно-геодезических изысканий

748/2023.доп1.2-ИГДИ

Казань, 2022

Вафин Э.В.

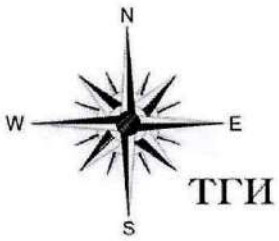

ООО "ТАТГЕОИЗЫСКАНИЯ"
420100, РТ, г. Казань, ул. Академика Глушко, д. 43, офис 1.
ИНН 1660219633 КПП 166001001 ОГРН 1141690088870
Р/с 40702810300030013707 в ОАО "АНКОР БАНК" г. Казань
К/с 30101810300000000778 БИК 049209778
Тел.: 8 (843) 258-60-30
E-mail: tatgeo@inbox.ru www.tatgeo.ru

Член Ассоциации СРО «Балтийское объединение изыскателей» (СРО-И-018-30122009) Рег.№617 от 19.06.2017 г.

Заказчик: АО «ОЭЗ ППТ «Алабуга»

ИНФРАСТРУКТУРА ИНДУСТРИАЛЬНОГО ПАРКА «ЭТИЛЕН 600», ЖЕЛЕЗНОДОРОЖНАЯ ИНФРАСТРУКТУРА

Программа на выполнение инженерно-геодезических изысканий

748/2023.доп1.2-ИГДИ

Казань, 2022

1 Общие сведения

Объект: «Инфраструктура индустриального парка «Этилен 600», Железнодорожная инфраструктура»

Заказчик инженерно-геодезических изысканий: АО «ОЭЗ ППТ «Алабуга»

Договор на выполнение инженерных изысканий: № 748/2023.доп1

Стадия: Проектная и Рабочая документация.

Цель изысканий: Предоставление необходимых и достаточных данных для разработки экономически целесообразных и технически обоснованных решений при проектировании с учетом сложившейся техногенной обстановки, рационального использования и охраны окружающей среды.

Задачи изысканий – произвести инженерно-геодезические изыскания в объеме, достаточном для принятия проектных решений, получить данные о ситуации и рельефе местности, существующих сооружениях, инженерных коммуникациях и других элементах планировки.

В ходе выполнения изыскательских работ в Программу могут быть внесены изменения и дополнения, продиктованные особенностью местных условий и дополнительных требований генпроектировщика. Дополнения и изменения согласовываются с Заказчиком.

Настоящая программа составлена в соответствии с СП 47.13330.2016 «Инженерные изыскания для строительства. Основные положения», СП 11-104-97 «Инженерно-геодезические изысканий для строительства» и заданием, выданным главным инженером проекта и утвержденным в установленном порядке генпроектировщиком и исполнителем работ.

2 Оценка изученности территории

В качестве исходного материала Заказчиком представлен ситуационный план с указанием границ инженерно-геодезических изысканий.

Сведения о наличии ранее выполненных инженерных изысканий и исследований (выполненные виды работ, время их производства, наименование организаций, проводивших изыскания, место хранения материалов) отсутствуют.

На данном участке ООО «Татгеоизыскания» работы по инженерно-геодезическим изысканиям ранее не проводились. Сведения о работах, выполненных ранее сторонними организациями, заказчиком данных изысканий предоставлены не были.

На район работ в Федеральном научно-техническом центре геодезии, картографии и ИПД будут получены координаты пунктов государственной геодезической сети в МСК-16: Круглое поле, Бикчеево, Алань, Ниж.Суксы и Бурды, которые послужат исходными данными для создания съемочного обоснования.

Изм.	Кол.уч.	Лист	№ док.	Подп.	Дата

748/2023.доп1.2-ИГДИ

Лист

Взам.инв.№ | Подп. и дата | Инв.№ подл.

Взам. инв. № | Подп. и дата | Инв. № подл.

3 Краткая физико-географическая характеристика района работ

Участок изысканий находится в Тукаевском муниципальном районе РТ.

Земельные участки с кадастровыми номерами: 16:39:161201:115, 16:39:161201:335, 16:39:161101:317, 16:39:161101:319, 16:39:161201:333.

Ближайшие населенные пункты: Биклянь, Мелекес, Бакчасарай, Мартыш, Авлаш.

Геоморфология и рельеф территории

В геоморфологическом отношении исследуемый участок работ приурочен к левобережному склону долины реки Кама, осложненного овражно-балочной сетью и долинами рек Авлашка и Мартышка.

Рельеф местности относительно ровный, по своему типу аккумулятивно-структурный. Местность слабопересеченная. Общий уклон поверхности в пределах рассматриваемой территории к реке Кама.

Гидрологические условия

Участок работ расположен в границах Камско-Вятского артезианского бассейна. Наиболее характерной чертой данного бассейна является региональное распространение гипсово-ангидритовой толщи нижнепермского возраста, разделяющей всю обводненную толщу осадочных пород на две резко различные гидродинамические зоны - активного и затрудненного водообмена.

Гидрографическая сеть территории изысканий представлена рр. Авлашка и Мартышка, относящиеся к бассейну р. Кама.

По источникам питания эти реки относятся к водотокам с преимущественно снеговым питанием и наибольшим стоком в весеннее время за счет массового поступления талых вод (Атлас земель Республики Татарстан, 2005).

Геологическая среда

В геологическом строении территории изысканий на глубину, влияющую как на условия проектирования и строительства, так и эксплуатацию инженерных сооружений, принимают участие пермские, неогеновые и четвертичные отложения. Наибольшее развитие получили верхнепермские отложения. Менее распространенными являются неогеновые и четвертичные породы.

Участок работ расположен в центральной части Волго-Уральской антеклизы Восточно–Европейской платформы. В тектоническом строении выделяются два структурных этажа: нижний – кристаллический фундамент и верхний – осадочный чехол. Кристаллический фундамент образован архейско–протерозойским комплексом пород, представленным биотитовыми и амфиболовыми плагиогнейсами и кристаллическими сланцами, амфиболитами, плагиогранитами, гранодиоритами, габбро-, анортозитами и т.п. Отметки залегания поверхности фундамента изменяются от -1519 до -1698 м. Фундамент расчленен тектоническими разломами

Взам.инв.№ | Подп. и дата | Инв.№ подл.

Изм.	Кол.уч.	Лист	№ док	Подп.	Дата

748/2023.доп1.2-ИГДИ

Лист

Взам. инв. № | Подп. и дата | Инв. № подл.

Изм.	Кол.уч.	Лист	№ док.	Подп.	Дата

748/2023.доп1.2-ИГДИ-Т

Лист 30

Формат А4

на приподнятые (выступы) и опущенные блоки. В разрезе осадочного чехла различными исследователями выделяется от 3 до 7 структурных ярусов.

По сейсмическому районированию рассматриваемая территория относится к Прикамской сейсмогенной зоне, с проявлениями сейсмических явлений, характерных для всего региона Восточно-Европейской платформы. Причинами сейсмических явлений являются как очаги, расположенные за пределами платформы, так и местные очаги, находящиеся в земной коре самой платформы.

Согласно СП 14.13330.2018 «Строительство в сейсмичных районах» и карт ОСР-2015-А, сейсмичность территории изысканий принимается равной 5 баллов.

Климатическая характеристика

Климатическая характеристика рассматриваемой территории предоставлена ФГБУ «Управление по гидрометеорологии и мониторингу окружающей среды Республики Татарстан» по материалам многолетних наблюдений на ближайших метеостанциях гг.Елабуги и Мензелинска.

Климатические особенности рассматриваемой территории характеризуется умеренно-континентальным климатом, с продолжительной холодной зимой и жарким коротким летом.

В таблице 1 представлены данные по среднемесячной и среднегодовой температуре атмосферного воздуха.

Таблица 1

Распределение среднемесячных и среднегодовой температуры воздуха (℃)

I	II	III	IV	V	VI	VII	VIII	IX	X	XI	XII	год
-11,4	-11,2	-4,6	4,9	13,1	17,8	19,9	16,8	11,2	3,8	-4,1	-9,5	3,9

Среднемесячная максимальная температура воздуха самого жаркого месяца (июля) составляет 25,4 С°.

Расчетная зимняя температура воздуха составляет -30^0С. Продолжительность безморозного периода - 143 дня. Средняя температура наиболее холодной части отопительного периода равна $-17,1^0$С.

Нормативная глубина сезонного промерзания грунта по СП 131.13330.2020 и СП 22.13330.2016 составляет: 1,8 м.

В зимнее время выпадают осадки малой интенсивности, летом часты сильные непродолжительные ливни. Зимой осадки интенсивностью 10-30 мм/сут. либо не выпадают, либо их интенсивность не превышает 0,5 сут./мес.

В годовом цикле преобладают западные и юго-западные ветры, доля которых составляет 39%. Скорость ветра, суммарная вероятность которой составляет 5%, равна 7 м/с.

Наибольшая облачность наблюдается в морозный период, особенно в ноябре и декабре, когда повторяемость пасмурного неба составляет 70-80%. Самыми ясными месяцами являются май, июнь и июль, когда повторяемость пасмурного неба не превышает 45%.

Основное количество туманов приходится на холодное время года. Средняя продолжительность тумана в день в холодное время года длится от 4,6 до 6,4 часа. Грозы наблюдаются в основном летом, реже весной и осенью. Образование гроз связано с прохождением холодных фронтов и мощными восходящими потоками воздуха в атмосфере. Град наблюдается, преимущественно, в теплый период года и обычно выпадает пятнами. Его выпадение сопровождается ливневыми осадками, грозами, шквалистыми ветрами.

Ландшафты

Ландшафтная специфика территории обусловлена взаимным влиянием общего и местного климата, рельефа, геолого-геоморфологических условий, растительности и животного мира.

На участке изысканий, площади пространства приурочены к долинным (пойменным и террасовым) типам ландшафта, в местах распространения оврагов выделяется склоновый тип.

Тем не менее, процессы урбанизации сопряжены с нарушением составляющих природный ландшафт компонентов. Изменение связей на рассматриваемой территории привело к появлению нового комплекса - антропогенного ландшафта. По функциональной принадлежности на рассматриваемой территории выделяются производственно-селитебный, сельскохозяйственный и рекреационный типы ландшафта.

Производственно-селитебный функциональный тип ландшафта включает территории населенных пунктов, а также объекты производственно-коммунальной инфраструктуры.

Сельскохозяйственный тип ландшафта включает земли, занятые пашнями, пастбищами, сенокосами.

Рекреационный тип ландшафта представлен озелененными территориями и участками, прилегающими к водным объектам.

Природный потенциал ландшафтов в целом характеризуется как средний. В данном случае потенциал невысок не по природным свойствам, а в результате деградации ландшафта, вызванной техногенными нагрузками. Территория изысканий находится в зоне среднего антропогенного воздействия. Этому способствует развитая транспортная сеть, земледельческие, селитебные и коммуникативные нагрузки. Все это приводит к снижению природного потенциала и потере устойчивости ландшафта (Ландшафты…, 2007).

Почвы

В соответствии с почвенной картой Республики Татарстан на участке изысканий преобладают темно-серые лесные почвы и выщелоченные черноземы.

Темно-серые лесные почвы характеризуются мощным гумусовым горизонтом, значительным содержанием питательных веществ, лучшими среди серых лесных почв

Взам.инв.№ | Подп. и дата | Инв.№ подл.

Изм.	Кол.уч.	Лист	№ док.	Подп.	Дата

748/2023.доп1.2-ИГДИ

Лист

Взам. инв. № | Подп. и дата | Инв. № подл.

748/2023.доп1.2-ИГДИ-Т

Лист 32

физическими свойствами и в целом близки к черноземам. Для них характерно усиление дернового и ослабление подзолистого процессов. Содержание гумуса достигает 9 % и более (Атлас земель…, 2005).

Выщелоченные черноземы характеризуются темной окраской и большой мощностью гумусового горизонта с прочной зернистой структурой. Содержание гумуса, в основном, составляет 7-8%, реакция среды слабокислая или близкая к нейтральной.

Растительный покров

Участок изысканий расположен в пределах лесостепной зоны. Коренная растительность лесов на рассматриваемой территории в настоящее время на большей части территории заменена сельскохозяйственными культурами.

Видовой состав растительности лугов представлен полынью, крапивой, лисохвостом, клевером луговым и др. В травянистом покрове рассматриваемой территории встречаются и сорные растения (подорожник ланцетолистный, осот полевой, чертополох поникший и др.).

Животный мир рассматриваемой территории характерен для лесостепной зоны и включает такие виды, как суслик, бурундук, мышь полевая, заяц-беляк, дятел черный, дятел трехпалый, синица хохлатая, кедровка и другие.

4 Состав и виды работ, организация их выполнения

Инженерно-геодезические изыскания выполняются в соответствии СП 11-104-97 «Инженерно-геодезические изысканий для строительства», СП 47.13330.2016 «Инженерные изыскания для строительства. Основные положения», техническим заданием и стадией проектирования.

Заданием предписано произвести инженерно-геодезические изыскания, в указанном объеме, получить данные о ситуации и рельефе местности, существующих сооружениях, инженерных коммуникациях и других элементах планировки.

Система координат – МСК-16;

Система высот – Балтийская, 1977 г.

Выполнить общий осмотр участка изысканий (рекогносцировка), в ходе рекогносцировки необходимо подробно осмотреть территорию и инженерные сооружения, отыскать пункты исходной геодезической сети.

Произвести обследование пунктов исходной геодезической сети, которые будут использованы в качестве исходных пунктов для производства работ.

Для открытых территорий топографическую съемку в масштабе 1:500 выполнить спутниковым GNSS - оборудованием методами: кинематика и RTK.

На застроенных и закрытых участках топографическую съемку выполнить полярным способом с помощью электронных тахеометров.

Взам.инв.№ | Подп. и дата | Инв.№ подл.

Изм.	Кол.уч.	Лист	№ док.	Подп.	Дата	748/2023.доп1.2-ИГДИ	Лист

Взам. инв. № | Подп. и дата | Инв. № подл.

Изм.	Кол.уч.	Лист	№ док.	Подп.	Дата	748/2023.доп1.2-ИГДИ-Т	Лист 33

Формат А4

Съемку и обследование существующих подземных коммуникаций выполнить совместно со съемкой участка местности. Местоположение и глубину заложения прокладок определить с помощью трассопоисковых комплектов «Radiodetection RD 2000». Работы вести в строгом соответствии с СП 11-104-97 часть 2. Подземные коммуникации на прямолинейных участках фиксировать не менее чем через 20 м для 1:500, а также на углах поворота прокладок и в точках резкого излома рельефа.

При выполнении работ руководствоваться требованиям «Инструкции по топографической съемке в масштабах 1:5000, 1:2000, 1:1000, 1:500».

Обработку полевых данных всех этапов производства выполнить в специализированных программных комплексах в местной системе координат МСК-16 и Балтийской системе высот 1977 г.

Топографические планы и другие графические материалы выполнить в программном комплексе AutoCAD.

Нанести на топографические планы все здания и сооружения в границах съемки.

При составлении планов все условные обозначения должны быть в соответствии с ГКИНП 02-049-86 (условные знаки для топографических планов).

Детальность и точность на топографических планах должна соответствовать СП 11-104-97 часть 1 приложение Г, Д.

При отображении подземных и наземных коммуникаций и сооружений должны быть нанесены все их технические характеристики, согласованные в эксплуатирующих организациях в соответствии с СП 11-104-97 часть 1 п. 5.179 и п. 5.183.

На топографических планах:

- указать характеристики существующих коммуникаций, глубину заложения, назначение, диаметр, действующие и недействующие.;

- для автодорог указать тип покрытия;

Топографический план должен быть выполнен с соблюдением разбивки на слои.

Составить технический отчет, текстовые и графические приложения. В составе отчета по инженерно-геодезическим изысканиям представить:

- физико-географическую характеристику района изысканий;

- описать район изысканий (административное размещение, населенные пункты, дороги) и привести его климатическую характеристику;

- на планах необходимо указывать линии совмещения листов.

5 Особые условия

Отсутствуют.

Взам.инв.№ | Подп. и дата | Инв.№ подл.

Изм.	Кол.уч.	Лист	№ док.	Подп.	Дата	748/2023.доп1.2-ИГДИ	Лист

Взам. инв. № | Подп. и дата | Инв. № подл.

Изм.	Кол.уч.	Лист	№ док.	Подп.	Дата	748/2023.доп1.2-ИГДИ-Т	Лист 34

Формат А4

6 Контроль качества и приемка работ

Внутренний контроль полноты, качества и достоверности материалов изысканий, соответствия видов и объемов выполняемых работ требованиям программы и технического задания должен осуществляться согласно СП 47.13330.2016.

По завершению полевых и камеральных работ произвести контроль и приемку работ, проверить точность полевых измерений, правильность камеральной обработки результатов, соответствие выполненных работ утвержденному техническому заданию заказчика и требованиям нормативных документов; состояние инструментов и выполнение их поверок; соблюдение правил безопасности.

Текущий контроль произвести непосредственно на местности, при котором определить планово-высотное положение опорных пунктов методом взаимного наблюдения, а также проверить полноту и точность съемки.

Контроль работ проводить систематически на протяжении всего периода, с охватом всего процесса полевых и камеральных работ. Технический контроль должен включать следующие виды:

- операционный контроль - проводится непосредственно исполнителями работ;
- выборочный контроль - проводится руководителем работ;
- контрольное обследование работ - проводится руководителем работ.

7 Основная нормативная документация

ГОСТ Р 21.1101-2009 «СПСД Основные требования к проектной и рабочей документации»;

ГОСТ 21.301-2014 «Основные требования к оформлению отчетной документации по инженерным изысканиям»;

СП 47.13330.2016 «Инженерные изыскания для строительства. Основные положения. Актуализированная редакция СНиП 11-02-96»;

СП 11-104-97 «Инженерно-геодезические изыскания для строительства»;

ГКИНП-02-033-82 «Инструкция по топографической съемке в масштабах 1:5000, 1:2000, 1:1000, 1:500»;

ГКИНП -02-049-86 «Условные знаки для топографических планов М 1:5000, М 1:2000, М 1:1000, М 1:500»;

ГКИНП-07-016-91 «Правила закладки центров и реперов на пунктах геодезической и нивелирной сетей»;

ГКИНП-17-004-99 «Инструкция о порядке контроля и приемки топогеодезических и картографических работ»;

ГКИНП-17-267-02 «Инструкция о порядке использования материалов и данных ФКГФ»;

Взам.инв.№ | Подп. и дата | Инв.№ подл.

Изм.	Кол.уч.	Лист	№ док	Подп.	Дата

748/2023.доп1.2-ИГДИ

Лист

Взам. инв. № | Подп. и дата | Инв. № подл.

Изм.	Кол.уч.	Лист	№ док.	Подп.	Дата

748/2023.доп1.2-ИГДИ-Т

Лист 35

Формат А4

Правила начертания условных знаков на топографических планах подземных коммуникаций М 1:5000, М 1:2000, М 1:1000, М 1:50;

ПТБ-88 «Правила по технике безопасности на топографо-геодезических работах»;

РД 102-011-89 «Охрана труда. Организационно-методические документы»;

«Правила противопожарного режима в Российской Федерации».

8 Требования по охране труда и технике безопасности при проведении работ

Инженерно-геодезические изыскания проводятся в полном соответствии с требованиями «Правил по технике безопасности топографо - геодезических работ» (ПТБ-88).

В целях обеспечения охраны труда при производстве полевых изыскательских работ на данном объекте ответственному исполнителю предписывается:

- детально изучить техническое задание или программу инженерных изысканий, установить состав и характер работ, подлежащих выполнению на данном объекте;

- произвести обследование участка с целью определения безопасного ведения работ с составлением акта готовности объекта;

- организовать перевозку на объект изысканий оборудования, материалов и работников организации;

- провести инструктаж работников на рабочих местах, сосредоточив их внимание на особенности производства работ в конкретных условиях объекта;

- выполнить мероприятия по охране окружающей среды на участке изысканий, а именно: убрать мусор и отходы изыскательского производства, ликвидировать помойные ямы, рекультивировать нарушенный почвенный слой и прочее.

Работу предполагается организовать силами специалистов ООО «ТАТГЕОИЗЫСКАНИЯ». Полевые работы предполагается выполнять бригадой, состоящей из 2-х человек (инженер-геодезист, техник).

9 Предоставляемые отчетные материалы и сроки их предоставления

По результатам инженерных изысканий составляется технический отчет, содержащий пояснительную записку, текстовые и графические материалы, соответствующие требованиям нормативных документов о составе проектной документации.

Электронный вид технического отчета о выполнении работ должен соответствовать бумажному варианту.

К отчету прилагаются

Текстовые приложения:

-копия утвержденного технического задания;

-копия утвержденной и согласованной программы;

Взам.инв.№ | Подп. и дата | Инв.№ подл.

Изм.	Кол.уч.	Лист	№ док.	Подп.	Дата	748/2023.доп1.2-ИГДИ	Лист

Взам. инв. № | Подп. и дата | Инв. № подл.

Изм.	Кол.уч.	Лист	№ док.	Подп.	Дата	748/2023.доп1.2-ИГДИ-Т	Лист 36

Формат А4

-копия свидетельства о допуске к видам работ в составе инженерных изысканий влияющих на безопасность объектов капитального строительства и лицензий;

-копии результатов метрологической поверки (калибровки) средств измерений;

-ведомость обследования исходных геодезических пунктов;

-документы, подтверждающие получение в установленном порядке выписки из каталога координат и/или отметок исходных геодезических пунктов;

-ведомости координат и отметок вновь установленных геодезических пунктов;

-акты внутреннего контроля и приемки результатов изысканий;

-копии материалов согласований;

-текстовые материалы, характеризующие выполнение и результаты работ (ведомости, таблицы, протоколы).

Графическая часть технического отчета:

-картограмма топографо-геодезической изученности;

-обзорные карты, ситуационные планы участков изысканий;

-созданные инженерно-топографические планы;

-планы инженерных коммуникаций с их техническими характеристиками, согласованные с собственником (эксплуатирующими организациями);

Электронные копии материалов инженерных изысканий в виде файлов передаются в следующих редактируемых форматах:

-графические материалы чертежи должны быть в форматах DWG версии 2004 и выше. При использовании в системе AutoCAD оригинальных шрифтов, форм, линий и блоков они также должны быть переданы;

-используемые растровые изображения в формате tiff, jpeg;

-текстовые материалы (пояснительные записки. спецификации, ведомости, таблицы и т. п.) должны быть» форматах DOC, XLS, PPT (MS Office версии 2003 и выше). ODT (OpenOffice);

Электронные копии материалов инженерных изысканий в виде файлов также передаются на отдельном диске CD/DVD ± R, в следующих нередактируемых форматах:

-графические и текстовые материалы, выполняется на листах стандартных форматов4 и переводятся в файлы и формат PDF путем сканирования или использования специальных программ.

Общие требования к электронным копиям материалов инженерных изысканий и виде файлов:

-структура папок и их наименование должны соответствовать составу проекта (ведомость комплекта чертежей, содержание отчета инженерных изысканий);

-имена файлов должны содержать краткое содержимое документа из основной надписи;

Взам.инв.№ | Подп. и дата | Инв.№ подл.

Изм.	Кол.уч.	Лист	№ док	Подп.	Дата	748/2023.доп1.2-ИГДИ	Лист

Взам. инв. № | Подп. и дата | Инв. № подл.

Изм.	Кол.уч.	Лист	№ док.	Подп.	Дата	748/2023.доп1.2-ИГДИ-Т	Лист 37

Формат А4

-файлы электронных копий должны быть идентичны подлинникам на бумажном носителе.

Использование других форматов файлов согласовывается с Заказчиком дополнительно.

Сроки выполнения работ: Согласно календарному плану.

Приложение Г

Копия выписки из каталога координат и высот исходных пунктов Государственной геодезической сети

Лист № 2 Всего листов: 2

Сведения о пунктах государственной геодезической сети

В местной системе координат МСК-16 (зона 2)						
№ п/п	Индекс пункта	Название пункта, тип и высота знака (при его наличии), тип центра и номер марки	Класс	Координаты		Сохранность пункта, год последнего обследования (при наличии)
				x	y	
1	N3905318	Круглое Поле пир. 3 кл. 7.50 м Центр 2 (4794)	3			-
2	N3905321	Бурды пир. 3 кл. 6.00 м Центр 2 (5099)	3			-
3	N3905216	Бикчеево сигн. 2 кл. Центр 2 (5043)	2			-
4	N3904337	Алань пир. 3 кл. 6.00 м Центр 2 (5885)	3			-
5	N3905221	Кадырово пир. 2 кл. 6.00 м Центр 2 (4460)	2			-

Начальник регионального отдела
по Самарской области

ДОКУМЕНТ ПОДПИСАН ЭЛЕКТРОННОЙ ПОДПИСЬЮ

СВЕДЕНИЯ О СЕРТИФИКАТЕ ЭП

Сертификат: 54FEA02ECFAC41D506AFE0BCC9D4CB9913F1C95C
Владелец: Сиражетдинов Вафа Абдуллианович
Действителен: с 16.12.2021 07:19:54 по 16.03.2023 07:19:54

В.А. Сиражетдинов

Лист № 2 Всего листов: 2

Сведения о пунктах государственной геодезической сети

№ п/п	Индекс пункта	Название пункта, тип и высота знака (при его наличии), тип центра и номер марки	Класс	Координаты					Высота в государственной системе высот (м) БСВ-77	Сохранность пункта, год последнего обследования (при наличии)
				Пространственные			Плоские прямоугольные (координаты указаны в равноугольной поперечно-цилиндрической картографической проекции Гаусса-Крюгера общего земного эллипсоида, применяемого в государственной геодезической системе координат 1995 года (СК-1995)			
				X	У	Z	X	У		
1	N3905216	Бикчеево, Центр 2 (№ 5043)	2	-	-	-	-	-		-
2	N3905318	Круглое Поле, пир., 7,5 м Центр 2 (№ 4794)	3	-	-	-	-	-		-
3	N3904337	Алань, пир.,6,0 м Центр 2 (№ 5885)	3	-	-	-	-	-		-
4	N3905221	Кадырово, пир.,6,0 м Центр 2 (№ 4460)	2	-	-	-	-	-		-
5	N3905321	Бурды, пир.,6,0 м Центр 2 (№ 5099)	3	-	-	-	-	-		-

Начальник регионального отдела
по Самарской области

12

В.А. Сиражетдинов

Приложение Д

Ведомость обследования исходных геодезических пунктов

«Инфраструктура индустриального парка «Этилен 600», Железнодорожная инфраструктура»

Название пункта	Сведения о состоянии пункта		Дата обследования	Местоположение
	Центр	Наружный знак		
КруглоеПоле	сохранен	не сохранен	28.08.2023	N55.628103203 E52.194931596
Бикчеево	сохранен	не сохранен	28.08.2023	N55.627414261 E52.031707995
Кадырово	сохранен	не сохранен	28.08.2023	N55.465561846 E52.107414607
Алань	сохранен	не сохранен	28.08.2023	N55.564078276 E51.864553131
Бурды	сохранен	не сохранен	28.08.2023	N55.535276406 E52.285518769

Обследование пунктов Государственной геодезической сети, используемых при проведении полевых инженерно-геодезических работ произвел инженер-геодезист ООО «ТАТГЕОИЗЫСКАНИЯ» Фазлиев М.А.

Приложение Е

Сведения о землепользовании и землевладении

«Инфраструктура индустриального парка «Этилен 600», Железнодорожная инфраструктура»

№ п/п	Кадастровый номер земельного участка	Сведения о землепользователях
1.	16:39:161201:333	РТ, Тукаевский муниципальный район, Биклянское сельское поселение. Земли промышленности, энергетики, транспорта, связи, радиовещания, телевидения, информатики, земли для обеспечения космической деятельности, земли обороны, безопасности и земли иного специального назначения. Форма собственности: Собственность публично-правовых образований. По документу: производственная деятельность, 6.9 Склад
2.	16:39:161201:115	Республика Татарстан, Тукаевский муниципальный район, Биклянское сельское поселение. Земли промышленности, энергетики, транспорта, связи, радиовещания, телевидения, информатики, земли для обеспечения космической деятельности, земли обороны, безопасности и земли иного специального назначения. Форма собственности: Собственность публично-правовых образований. По документу: производственная деятельность, 6.9 Склад
3.	16:39:161201:335	Республика Татарстан, Тукаевский муниципальный район, Биклянское сельское поселение. Земли промышленности, энергетики, транспорта, связи, радиовещания, телевидения, информатики, земли для обеспечения космической деятельности, земли обороны, безопасности и земли иного специального назначения. Форма собственности: Собственность публично-правовых образований. По документу: производственная деятельность, 6.9 Склад
4.	16:39:161101:317	Республика Татарстан, Тукаевский муниципальный район, Биклянское сельское поселение. Земли промышленности, энергетики, транспорта, связи, радиовещания, телевидения, информатики, земли для обеспечения космической деятельности, земли обороны, безопасности и земли иного специального назначения. Форма собственности: Собственность публично-правовых образований. По документу: производственная деятельность, 6.9 Склад
5.	16:39:161101:319	Республика Татарстан, Тукаевский муниципальный район, Биклянское сельское поселение. Земли промышленности, энергетики, транспорта, связи, радиовещания, телевидения, информатики, земли для обеспечения космической деятельности, земли обороны, безопасности и земли иного специального назначения. Форма собственности: Собственность публично-правовых образований. По документу: производственная деятельность, 6.9 Склад

Ведомость составлена на основе данных публичной кадастровой карты Росреестра.

Источник https://rosreestr-doc.ru.

Ведомость носит информативный характер и не может быть использована в качестве основы для производства кадастровых, землеустроительных и иных работ.

Приложение Ж

Копии свидетельств о поверке геодезического оборудования

Сведения о результатах поверки СИ

Регистрационный номер типа СИ	39658-08
Тип СИ	ProMark500
Наименование типа СИ	GNSS-приемники спутниковые геодезические двухчастотные
Заводской номер СИ	201050011
Модификация СИ	ProMark 500

Сведения о поверке

Наименование организации-поверителя	ОБЩЕСТВО С ОГРАНИЧЕННОЙ ОТВЕТСТВЕННОСТЬЮ "ЦЕНТР ИСПЫТАНИЙ И ПОВЕРКИ СРЕДСТВ ИЗМЕРЕНИЙ НАВГЕОТЕХ - ДИАГНОСТИКА"(ООО "ЦИПСИ НАВГЕОТЕХ - ДИАГНОСТИКА")
Условный шифр знака поверки	ГСХ
Владелец СИ	Юридическое лицо
Тип поверки	Периодическая
Дата поверки СИ	06.07.2023
Поверка действительна до	05.07.2024
Наименование документа, на основании которого выполнена поверка	МИ 2408-97
СИ пригодно	Да
Номер свидетельства	С-ГСХ/06-07-2023/260186263
Знак поверки в паспорте	Нет
Знак поверки на СИ	Нет

Средства поверки

Эталоны единицы величины
3.2.ГСХ.0007.2017; Эталон единицы длины 1 разряда в диапазоне значений от 1,5 до 3000 м

Доп. сведения

Поверка в сокращенном объеме	Нет

Сведения о результатах поверки СИ

Регистрационный номер типа СИ	39658-08
Тип СИ	ProMark500
Наименование типа СИ	GNSS-приемники спутниковые геодезические двухчастотные
Заводской номер СИ	201129014
Модификация СИ	ProMark 500

Сведения о поверке

Наименование организации-поверителя	ОБЩЕСТВО С ОГРАНИЧЕННОЙ ОТВЕТСТВЕННОСТЬЮ "ЦЕНТР ИСПЫТАНИЙ И ПОВЕРКИ СРЕДСТВ ИЗМЕРЕНИЙ НАВГЕОТЕХ - ДИАГНОСТИКА"(ООО "ЦИПСИ НАВГЕОТЕХ - ДИАГНОСТИКА")
Условный шифр знака поверки	ГСХ
Владелец СИ	Юридическое лицо
Тип поверки	Периодическая
Дата поверки СИ	06.07.2023
Поверка действительна до	05.07.2024
Наименование документа, на основании которого выполнена поверка	МИ 2408-97
СИ пригодно	Да
Номер свидетельства	С-ГСХ/06-07-2023/260186261
Знак поверки в паспорте	Нет
Знак поверки на СИ	Нет

Средства поверки

Эталоны единицы величины
3.2.ГСХ.0007.2017; Эталон единицы длины 1 разряда в диапазоне значений от 1,5 до 3000 м

Доп. сведения

Поверка в сокращенном объеме	Нет

Приложение И

Характеристики спутниковых измерений

Название проекта: Kr.Pole
Пространственная референцная система: MSK16-T2
Часовой пояс: (UTC+03:00) Волгоград, Москва, Санкт-Петербург
Единицы линейных измерений: Метры

Project Summary

Project name: Kr.Pole.ttp
Surveyor:
Comment:
Linear unit: Meters
Projection: MSK16zone2
Geoid: egm2008
Adjustment Summary

Adjustment type: План + Высота, Ограниченное
Confidence level: 95 %
Number of adjusted points:
Number of plane control points: 5
Number of used GPS vectors: 7
Number of rejected GPS vectors by plane: 0
A posteriori plane UWE: 0.6289348 , Bounds: (0.657164 , 1.332715)
Number of height control points: 5
Number of rejected GPS vectors by height: 0
A posteriori height UWE: 0.6694489 , Bounds: (0.5476215, 1.453712)

GPS Observation Residuals

Имя	dN (m)	dE (m)	dHt (m)	СКО в плане (m)	СКО по высоте (m)
Kr.Pole – Kadyrovo	-18105.61	-5493.51	66.857	0.010	0.004
Kr.Pole – Burdy	-10317.76	5743.60	60.506	0.009	0.004
Kr.Pole – Bikcheevo	-88.51	-10281.53	61.125	0.006	0.008
Kr.Pole – Alan	-7127.00	-20828.04	30.493	0.005	0.009
Alan – Kadyrovo	-10978.61	15334.53	36.364	0.009	0.007
Alan – Bikcheevo	7038.49	10546.51	30.632	0.005	0.010
Burdy – Kadyrovo	-7787.85	-11237.11	6.351	0.010	0.007

Control Points

Имя	Ось x (m)	Ось y (m)	Отметка (m)	Код
Alan	450704.19	2289449.59	176.189	
Kr.Pole	457831.19	2310277.63	145.696	
Bikcheevo	457742.68	2299996.10	206.821	
Burdy	447513.43	2316021.23	206.202	
Kadyrovo	439725.58	2304784.12	212.553	

Приложение К

Акт согласования полноты и правильности нанесения подземных коммуникаций

Акт
Согласования подземных коммуникаций

Предоставленные Вами планы по объекту:

«Логистический комплекс им. Дэна Сяопина»

Полноту наличия подземных коммуникаций и технических характеристик подтверждаем. Пропусков и замечаний нет. Перед производством работ вызывать нашего представителя.

1. ООО „Тукаевский водоканал"
(организация)
8(8552)79-41-14 "29" 09 2023г.
(телефон) (дата)
(должность, Ф.И.О. полностью) (подпись)

2. _____
(организация)
_____ "___" _____ 20__г.
(телефон) (дата)
_____ _____
(должность, Ф.И.О. полностью) (подпись)

3. _____
(организация)
_____ "___" _____ 20__г.
(телефон) (дата)
_____ _____
(должность, Ф.И.О. полностью) (подпись)

4. _____
(организация)
_____ "___" _____ 20__г.
(телефон) (дата)
_____ _____
(должность, Ф.И.О. полностью) (подпись)

5. _____
(организация)
_____ "___" _____ 20__г.
(телефон) (дата)
_____ _____
(должность, Ф.И.О. полностью) (подпись)

Акт
Согласования подземных коммуникаций

Предоставленные Вами планы по объекту:

«Логистический комплекс им. Дэна Сяопина»

Полноту наличия подземных коммуникаций и технических характеристик подтверждаем. Пропусков и замечаний нет. Перед производством работ вызывать нашего представителя.

1. Бугульминская дистанция СЦБ ШЧ-10
(организация)
8 929 724 17 54 "22" сентября 2023 г.
(телефон) (дата)
ШЧ-3 Мерлеев Виталий Алексеевич
(должность, Ф.И.О. полностью) (подпись)

2. _____
(организация)
_____ "___" _____ 20__ г.
(телефон) (дата)
_____ _____
(должность, Ф.И.О. полностью) (подпись)

3. _____
(организация)
_____ "___" _____ 20__ г.
(телефон) (дата)
_____ _____
(должность, Ф.И.О. полностью) (подпись)

4. _____
(организация)
_____ "___" _____ 20__ г.
(телефон) (дата)
_____ _____
(должность, Ф.И.О. полностью) (подпись)

5. _____
(организация)
_____ "___" _____ 20__ г.
(телефон) (дата)
_____ _____
(должность, Ф.И.О. полностью) (подпись)

Акт
Согласования подземных коммуникаций

Предоставленные Вами планы по объекту:

«Логистический комплекс им. Дэна Сяопина»

Полноту наличия подземных коммуникаций и технических характеристик подтверждаем. Пропусков и замечаний нет. Перед производством работ вызывать нашего представителя.

1. ЭЧ-10
(организация)
8-937-275-14-53 "22" 09 2023г.
(телефон) (дата)
Э43-10 Резников Максим Валериевич
(должность, Ф.И.О. полностью) (подпись)

2. _____
(организация)
_____ "___" _____ 20__г.
(телефон) (дата)
_____ _____
(должность, Ф.И.О. полностью) (подпись)

3. _____
(организация)
_____ "___" _____ 20__г.
(телефон) (дата)
_____ _____
(должность, Ф.И.О. полностью) (подпись)

4. _____
(организация)
_____ "___" _____ 20__г.
(телефон) (дата)
_____ _____
(должность, Ф.И.О. полностью) (подпись)

5. _____
(организация)
_____ "___" _____ 20__г.
(телефон) (дата)
_____ _____
(должность, Ф.И.О. полностью) (подпись)

Приложение Л

Акт технического контроля и приемки полевых инженерно-геодезических работ

22.09.2023 г. заказ № 748/2023.доп1.2-ИГДИ

Объект: «Инфраструктура индустриального парка «Этилен 600», Железнодорожная инфраструктура»

Исполнитель работ: ООО «ТАТГЕОИЗЫСКАНИЯ».

Виды и объемы выполненных работ

Наименование	Единица измерения	Объем
Съемка в масштабе 1:500, сечение рельефа 0,5 м.	га	322
Выполнение съемки подземных коммуникаций приборами трассопоиска.	га	322

Результаты полевого контроля

Горизонтальная съемка

№№ п/п	Характеристика	Величина отклонения	Количество контрольных пикетов	Количество отклонений	% предельных отклонений
1	Незастроенная территория	свыше 100 мм	20	1	5%
2	Контуры местности (граница пашни, границы гр. дорог)	свыше 250 мм	10	0	0%
3	Подземные коммуникации	свыше 500 мм	3	0	0%
4	Застроенная территория	свыше 100 мм	5	0	0%

Вертикальная съемка

№№ п/п	Характеристика	Величина отклонения	Количество контрольных пикетов	Количество отклонений	% предельных отклонений
1	Рельеф с уклоном до 2°	свыше 120 мм	15	0	0%
2	Рельеф с уклоном от 2° до 10°	свыше 180 мм	0	0	0%

Оценка качества выполненных полевых инженерно-геодезических работ

Показатели, учитываемые при оценке качества результатов полевых работ					Оценка качества результатов полевых работ, содержательность
Состав и объем работ	Методика работ	Простота и выразительность документов	Внешний вид документов	Дополнительные замечания	
Соотв.	Соотв.	Соотв.	Удовл.	Нет	Удовл.

Методика выполненных полевых инженерно-геодезических работ соответствует требованиям нормативно-технических документов. Состояние полевой документации удовлетворительное, к ведению абрисов претензий нет.

Инструктаж по ТБ проведен перед выездом в поле, нарушений трудовой дисциплины во время производства полевых работ не было.

Инструменты прошли метрологическое освидетельствование, снаряжения в удовлетворительном состоянии.

Исполнитель работ: Фазлиев М.А. инженер-геодезист

(Ф.И.О., должность, подпись)

Работу принял: Гарипов А.Р. начальник отдела

(Ф.И.О., должность, подпись)

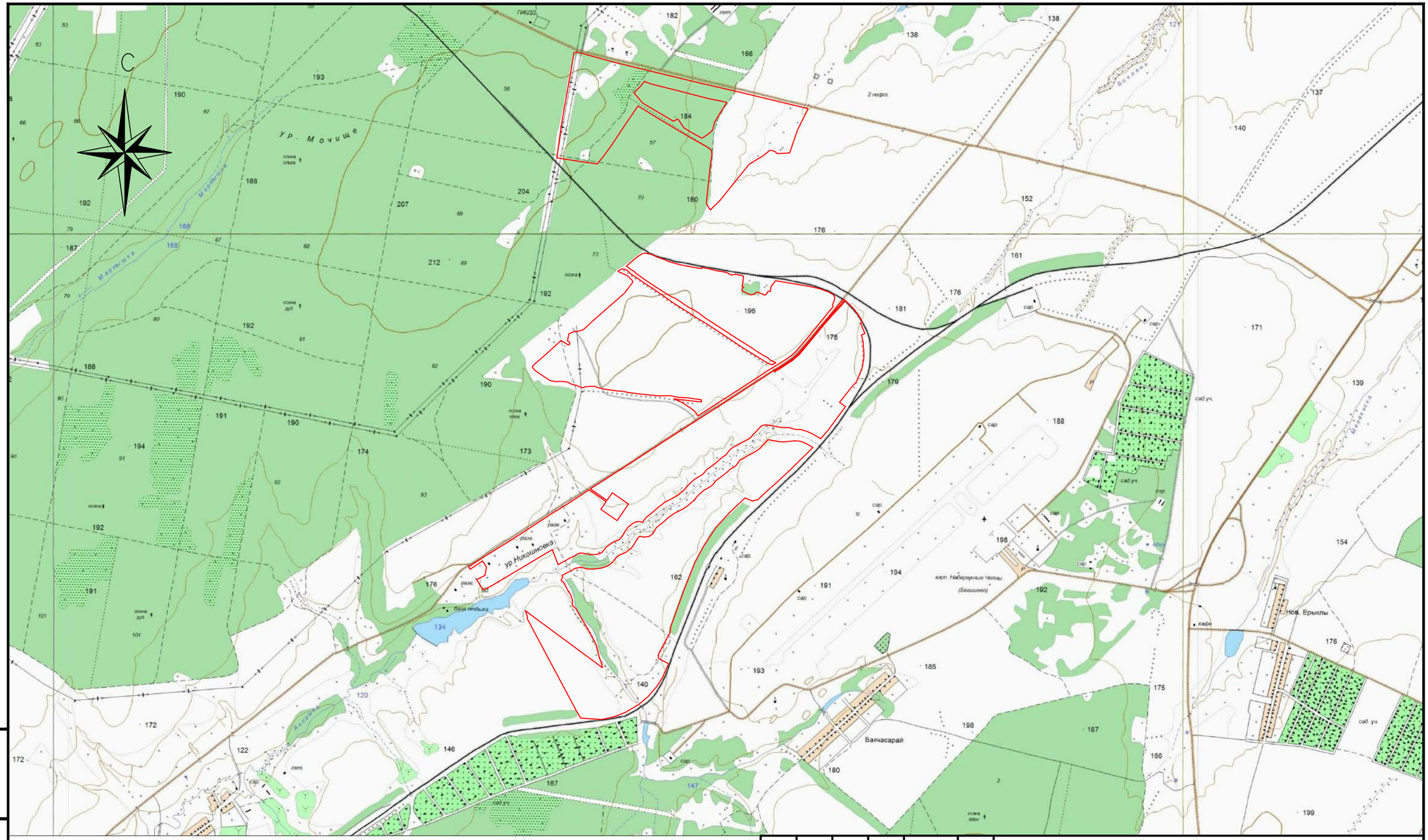

1:25 000

в 1 сантиметре 250 метров

м 1000 750 500 250 0 1 км

Условные обозначения:

-Границы инженерно-геодезических изысканий

Изм.	Кол.уч	Лист	док.	Подп.	Дата
Геодезист		Фазлиев			11.23
Нач.отдела		Гарипов			11.23

748/2023.доп1.2-ИГДИ-Г.001

Инфраструктура индустриального парка «Этилен 600», Железнодорожная инфраструктура

Обзорная схема

Стадия	Лист	Листов
П		

Масштаб 1:25 000

ООО «ТАТГЕОИЗЫСКАНИЯ»

Формат А3

инв.? подл. | подпись и дата | взам. инв.?

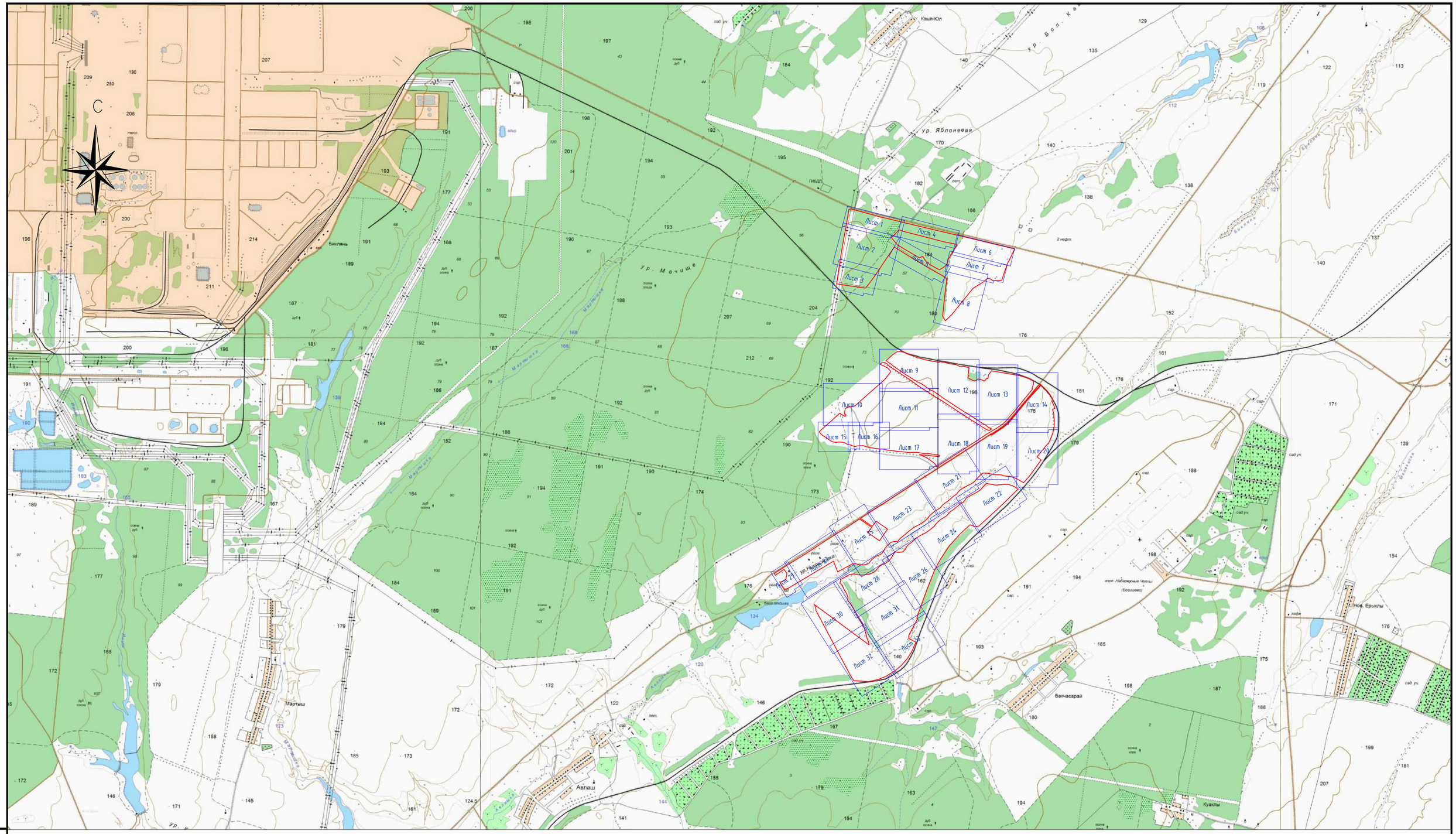

1:25 000

в 1 сантиметре 250 метров

м 1000 750 500 250 0 1 км

Условные обозначения:

-Границы инженерно-геодезических изысканий

Лист -Листы инженерно-топографических планов масштаба 1:500.

Изм.	Кол.уч	Лист	док.	Подп.	Дата
Геодезист		Фазлиев			11.23
Нач.отдела		Гарипов			11.23

748/2023.доп1.2-ИГДИ-Г.002

Инфраструктура индустриального парка «Этилен 600», Железнодорожная инфраструктура

Картограмма выполненных работ

Стадия	Лист	Листов
П		

Масштаб 1:25 000

ООО «ТАТГЕОИЗЫСКАНИЯ»

Формат А2

инв.№ подл. | подпись и дата | взам.инв.№

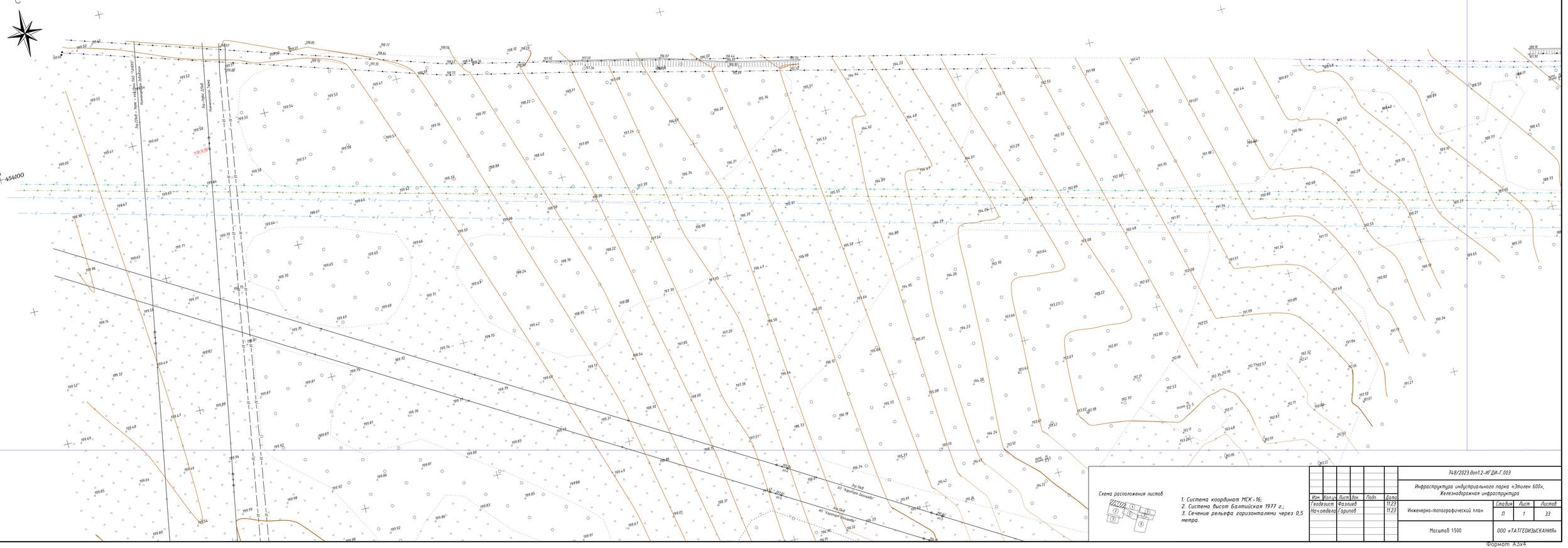

Схема расположения листов

1. Система координат МСК-16;
2. Система высот Балтийская 1977 г.;
3. Сечение рельефа горизонталями через 0,5 метра.

Изм.	Кол.уч.	Лист	№ док.	Подп.	Дата
Геодезист		Фазлиев			11.23
Нач.отдела		Гарипов			11.23

748/2023.don12-ИГДИ-Г.003

Инфраструктура индустриального парка «Этилен 600», Железнодорожная инфраструктура

Стадия	Лист	Листов
П	1	33

Инженерно-топографический план

Масштаб 1500

ООО «ТАТГЕОИЗЫСКАНИЯ»

Формат А3х4

Инв.№ подл. | Подпись и дата | Взам.инв.№

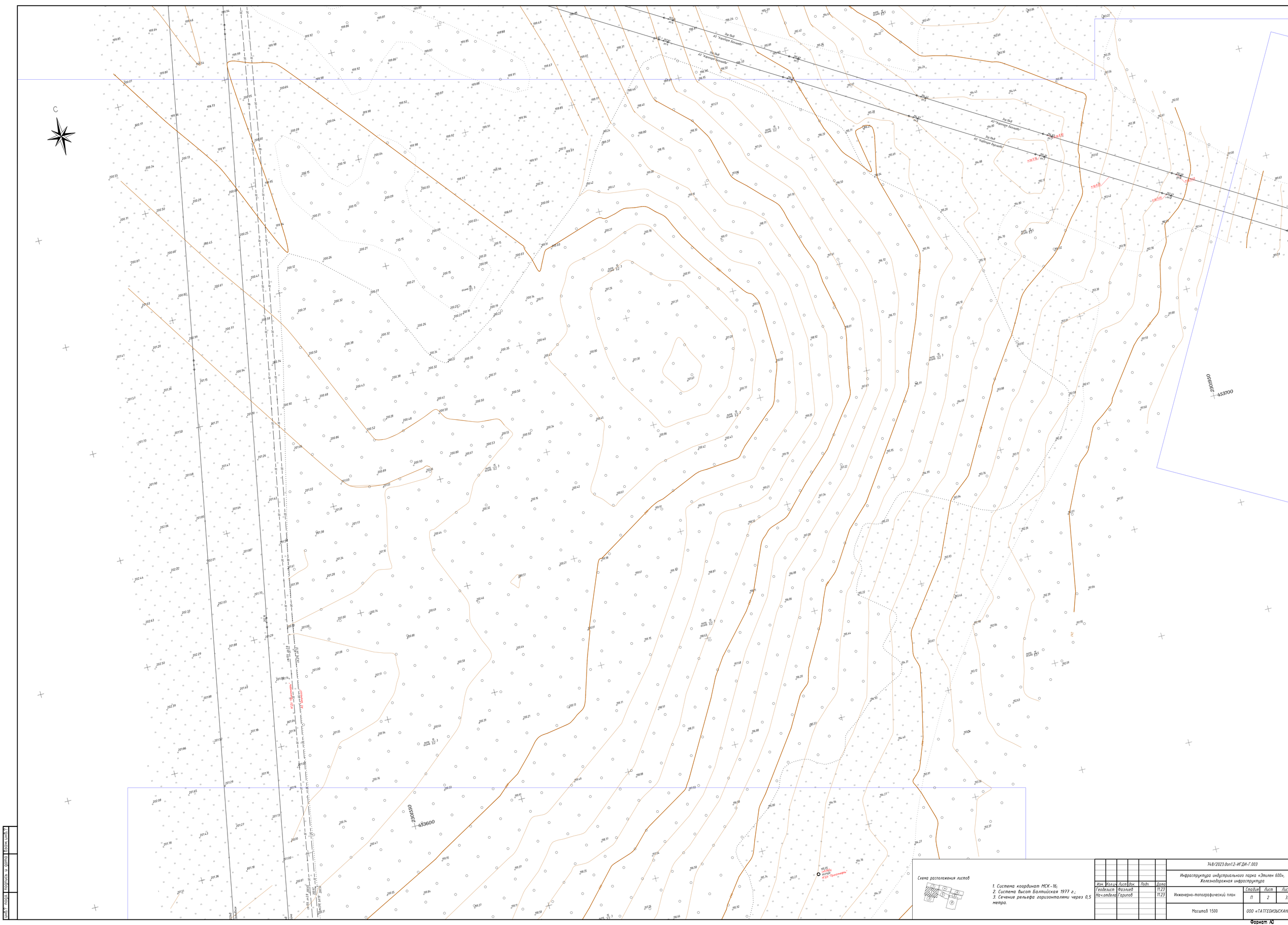
С
2301550
453700
453600
2301550
Зона ЛЭП 10кВ
40 "Аэропорт Бурнашево"
Зона ЛЭП 10кВ
40 "Аэропорт Бурнашево"
Зона ЛЭП 10кВ
40 "Аэропорт Бурнашево"
Зона ЛЭП 10кВ
40 "Аэропорт Бурнашево"
ВЛ 10кВ
№1 "Аэропорт"
ВЛ 10кВ
№1 "Аэропорт"
ВЛ 10кВ
№1 "Аэропорт

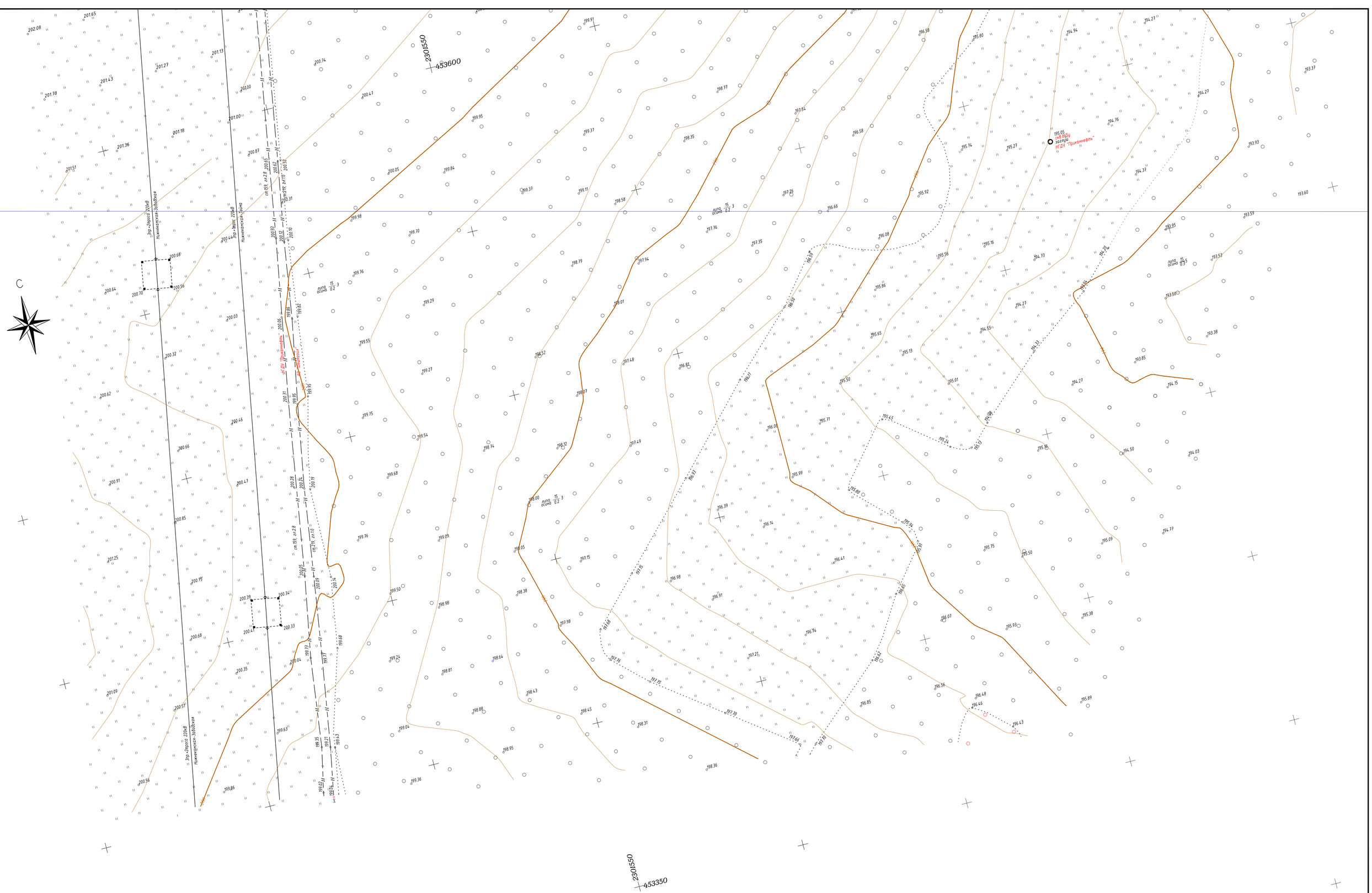

Схема расположения листов



1. Система координат МСК-16;
2. Система высот Балтийская 1977 г.;
3. Сечение рельефа горизонталями через 0,5 метра.

						748/2023.доп1.1-ИГДИ-Г.003	
						Инфраструктура индустриального парка «Этилен 600», Железнодорожная инфраструктура	
Изм.	Колич.	Лист	док.	Подп.	Дата		
Геодезист		Фазлиев			11.23	Инженерно-топографический план	Стадия: П; Лист: 3; Листов: 33
Нач.отдела		Гарипов			11.23		
						Масштаб 1:500	ООО «ТАТГЕОИЗЫСКАНИЯ»

Инв.№ подл. | Подпись и дата | Инв.№

Формат А1


С
6202000
454000
6203600
453800
ПАО "Газпром нефть" 23 кВ
Нефтепровод 219
Нефтепровод 325
Нефтепровод 530
Нефтепровод 720
Нефтепровод 1020
Нефтепровод 1220
Нефтепровод 1420
Нефтепровод 1620
Нефтепровод 1820
Нефтепровод 2020
Нефтепровод 2220
Нефтепровод 2420
Нефтепровод 2620
Нефтепровод 2820
Нефтепровод 3020
Нефтепровод 3220
Нефтепровод 3420
Нефтепровод 3620
Нефтепровод 3820
Нефтепровод 4020
Нефтепровод 4220
Нефтепровод 4420
Нефтепровод 4620
Нефтепровод 4820
Нефтепровод

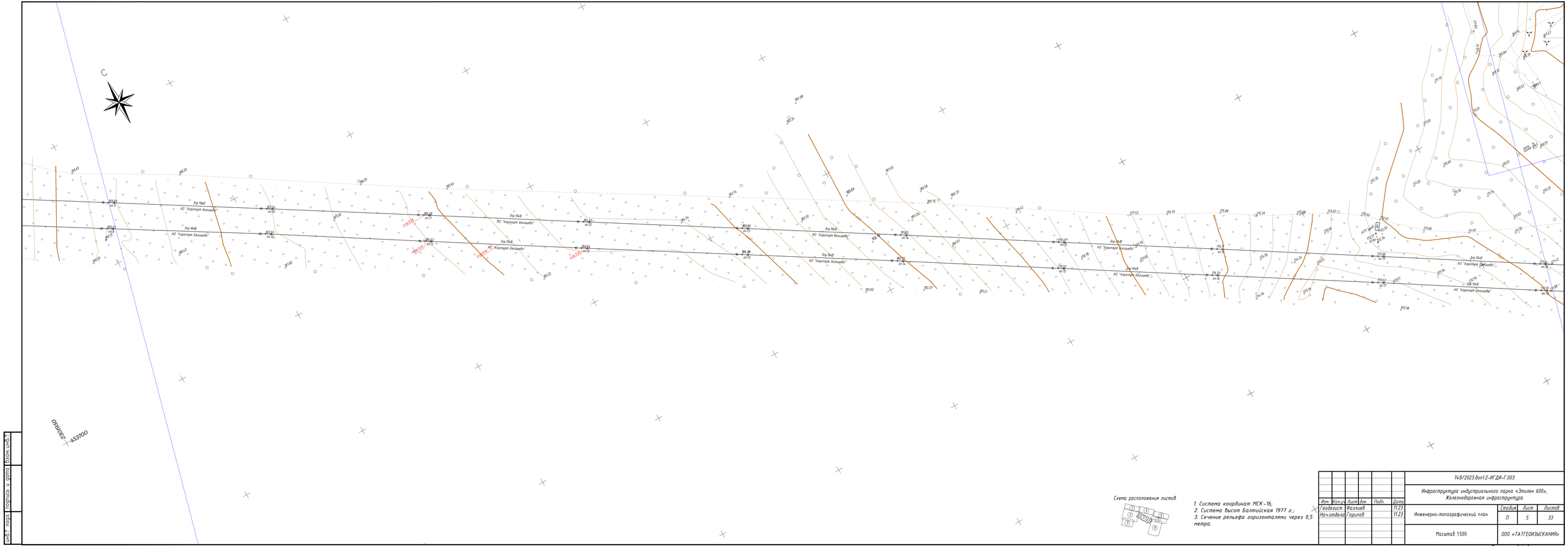

Схема расположения листов

1. Система координат МСК-16;
2. Система высот Балтийская 1977 г.;
3. Сечение рельефа горизонталями через 0,5 метра.

							748/2023.доп12-ИГДИ-Г.003
							Инфраструктура индустриального парка «Этилен 600», Железнодорожная инфраструктура
Изм.	Кол.уч.	Лист	Док.	Подп.	Дата		
Геодезист		Фазлиев			11.23	Инженерно-топографический план	Стадия: П; Лист: 5; Листов: 33
Нач.отдела		Гарипов			11.23		
						Масштаб 1500	ООО «ТАТГЕОИЗЫСКАНИЯ»

Инв.№ подл. | Подпись и дата | Взам.инв.№

Формат А3х4

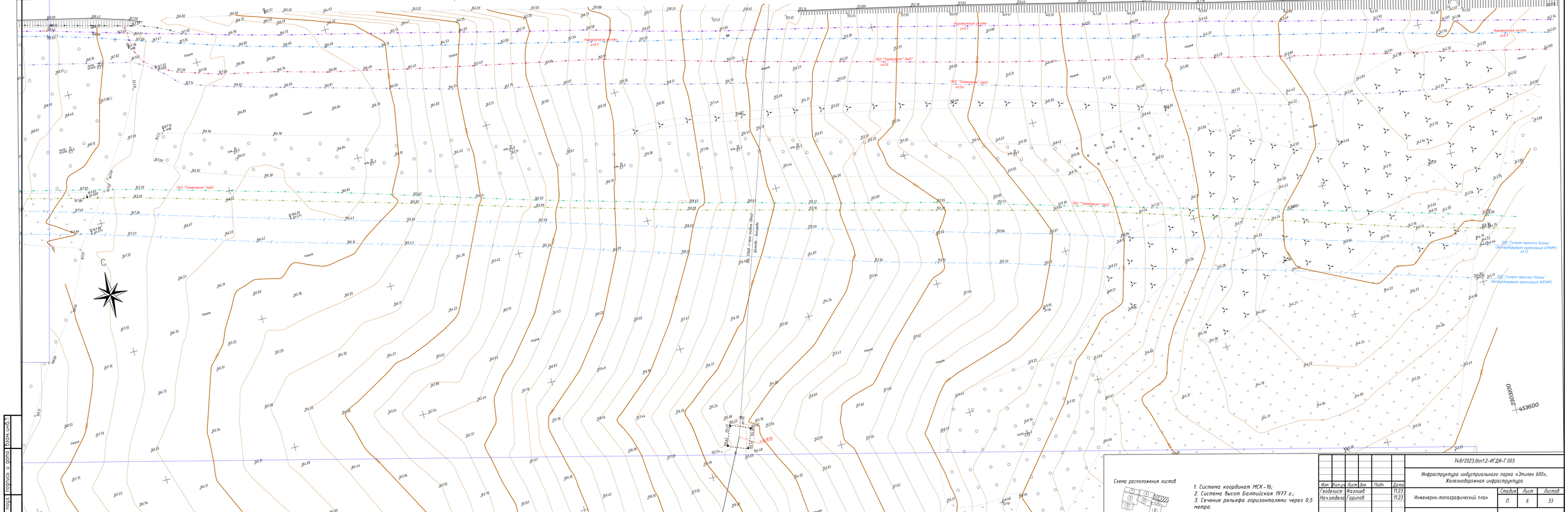

Схема расположения листов

1. Система координат МСК-16;
2. Система высот Балтийская 1977 г.;
3. Сечение рельефа горизонталями через 0,5 метра.

Изм.	Кол.уч.	Лист	Док.	Подп.	Дата
Геодезист		Фазлиев			11.23
Нач.отдела		Гарипов			11.23

74В/2023.don12-ИГДИ-Г.003

Инфраструктура индустриального парка «Этилен 600», Железнодорожная инфраструктура

Стадия	Лист	Листов
П	6	33

Инженерно-топографический план

Масштаб 1500

ООО «ТАТГЕОИЗЫСКАНИЯ»

Инв.№ подл. | Подпись и дата | Взам.инв.№

Формат А3х4

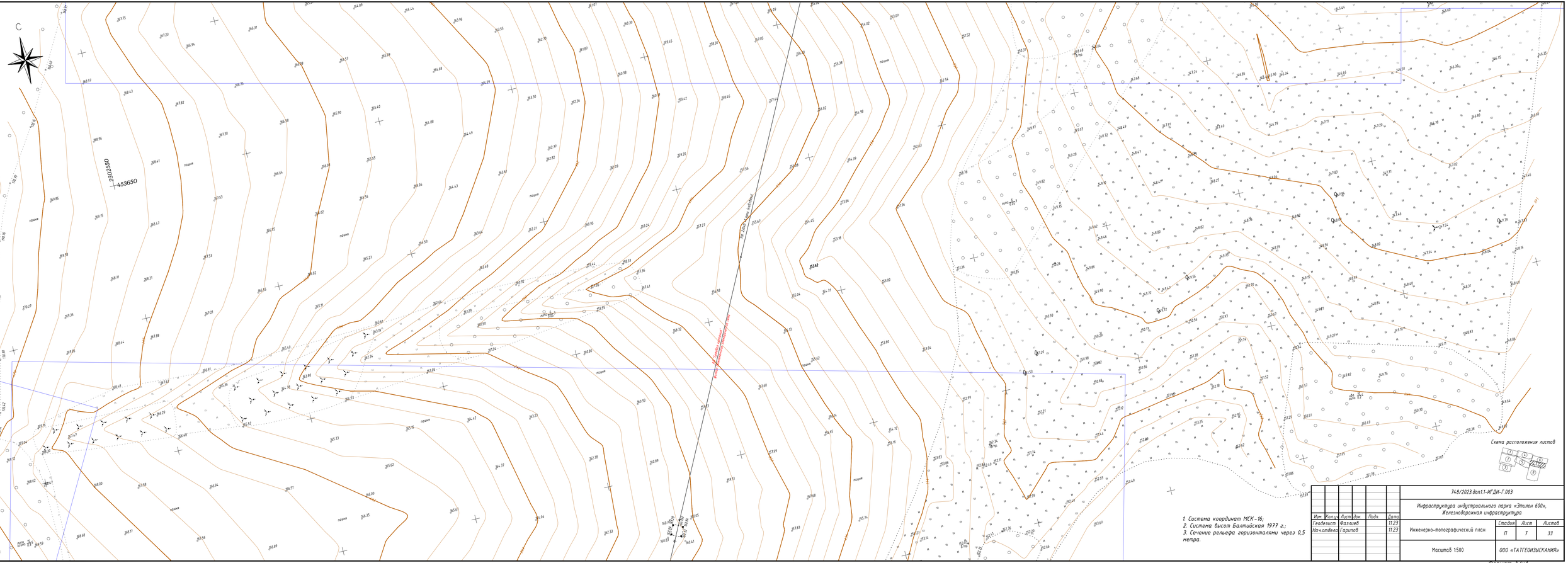

1. Система координат МСК-16;
2. Система высот Балтийская 1977 г.;
3. Сечение рельефа горизонталями через 0,5 метра.

Схема расположения листов

								748/2023 доп 1-ИГДИ-Г.003	
								Инфраструктура индустриального парка «Этилен 600», Железнодорожная инфраструктура	
Изм.	Кол.уч.	Лист	№ док.	Подп.	Дата				
Геодезист		Фазлиев			11.23	Инженерно-топографический план	Стадия	Лист	Листов
Нач.отдела		Гарипов			11.23		П	1	33
						Масштаб 1500	ООО «ТАТГЕОИЗЫСКАНИЯ»		

Формат А3х4

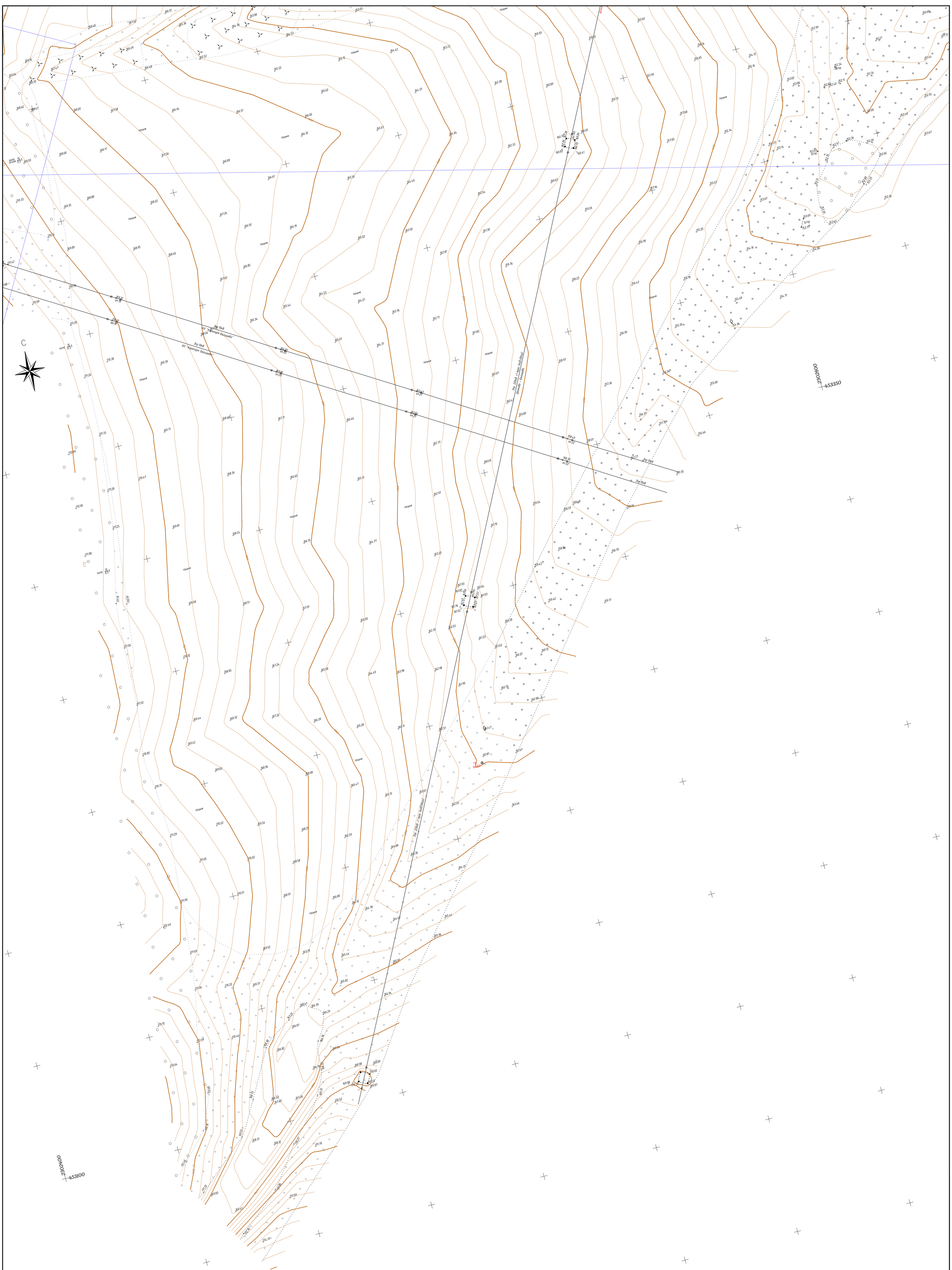

Схема расположения листов



1. Система координат МСК-16;
2. Система высот Балтийская 1977 г.;
3. Сечение рельефа горизонталями через 0,5 метра.

Изм.	Кол.уч.	Лист	док.	Подп.	Дата
Геодезист		Фазлиев			11.23
Нач.отдела		Гарипов			11.23

748/2023.доп1.2-ИГДИ-Г.003

Инфраструктура индустриального парка «Этилен 600», Железнодорожная инфраструктура

Инженерно-топографический план

Стадия	Лист	Листов
П	8	33

Масштаб 1:500

ООО «ТАТГЕОИЗЫСКАНИЯ»

Формат А0

инв.? подл. | подпись и дата | взам.инв.?



Схема расположения листов



1. Система координат МСК-16;
2. Система высот Балтийская 1977 г.;
3. Сечение рельефа горизонталями через 0,5 метра.

Изм.	Кол.уч.	Лист	Док.	Подп.	Дата
Геодезист		Фазлиев			11.23
Нач.отдела		Гарипов			11.23

748/2023.доп1.2-ИГДИ-Г.003

Инфраструктура индустриального парка «Этилен 600», Железнодорожная инфраструктура

Инженерно-топографический план

Стадия	Лист	Листов
П	9	33

Масштаб 1:500

ООО «ТАТГЕОИЗЫСКАНИЯ»

Формат А0

инв.? подл. | подпись и дата | Взам.инв.?

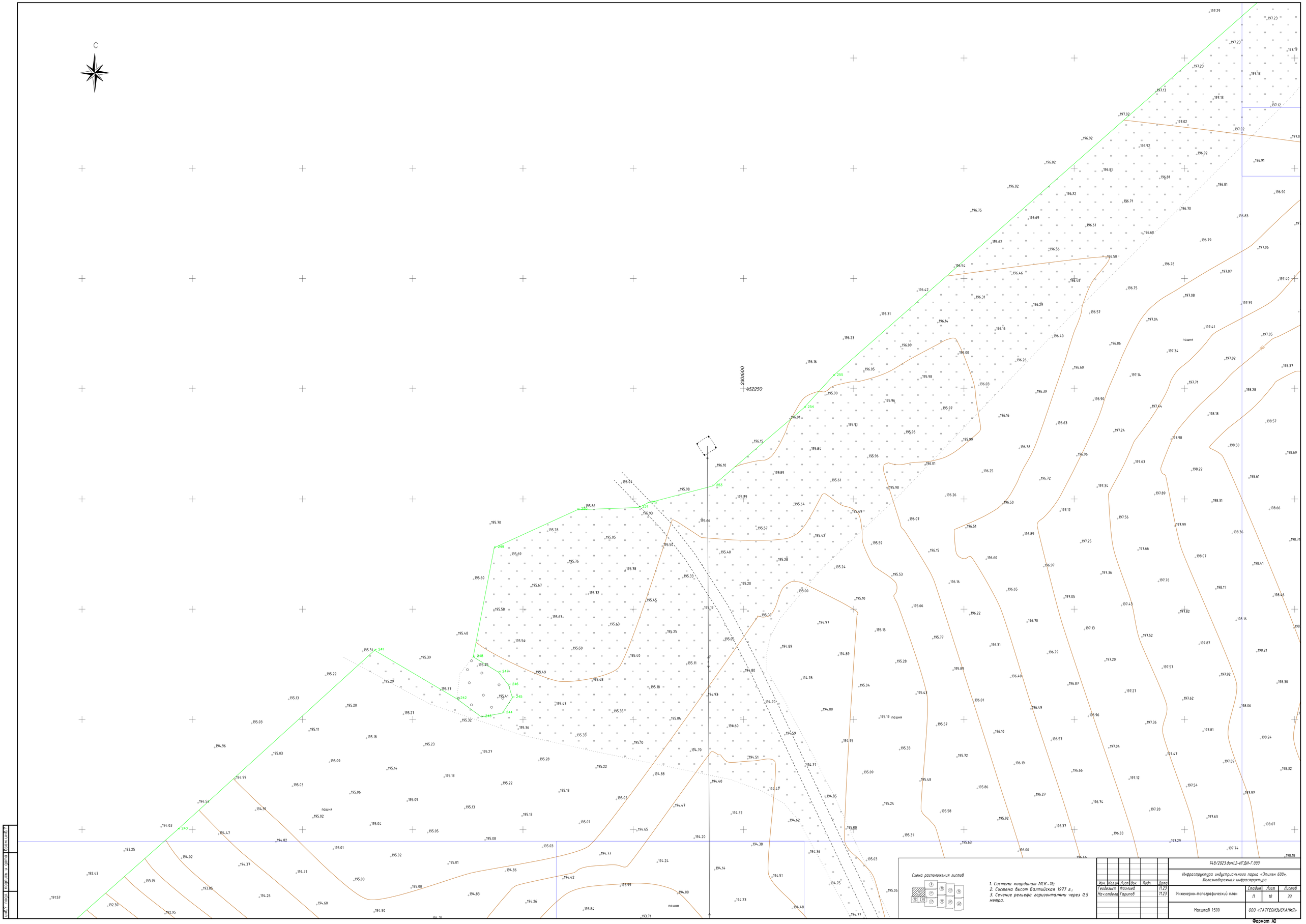

Схема расположения листов

1. Система координат МСК-16;
2. Система высот Балтийская 1977 г.;
3. Сечение рельефа горизонталями через 0,5 метра.

Изм.	Кол.уч.	Лист	док.	Подп.	Дата
Геодезист		Фазлиев			11.23
Нач.отдела		Гарипов			11.23

748/2023.доп1.2-ИГДИ-Г.003

Инфраструктура индустриального парка «Этилен 600», Железнодорожная инфраструктура

Инженерно-топографический план

Стадия	Лист	Листов
П	10	33

Масштаб 1:500

ООО «ТАТГЕОИЗЫСКАНИЯ»

Формат А0

инв.№ подл. | подпись и дата | взам.инв.№


2302000
452350
2301900
452000
пашня
пашня
пашня

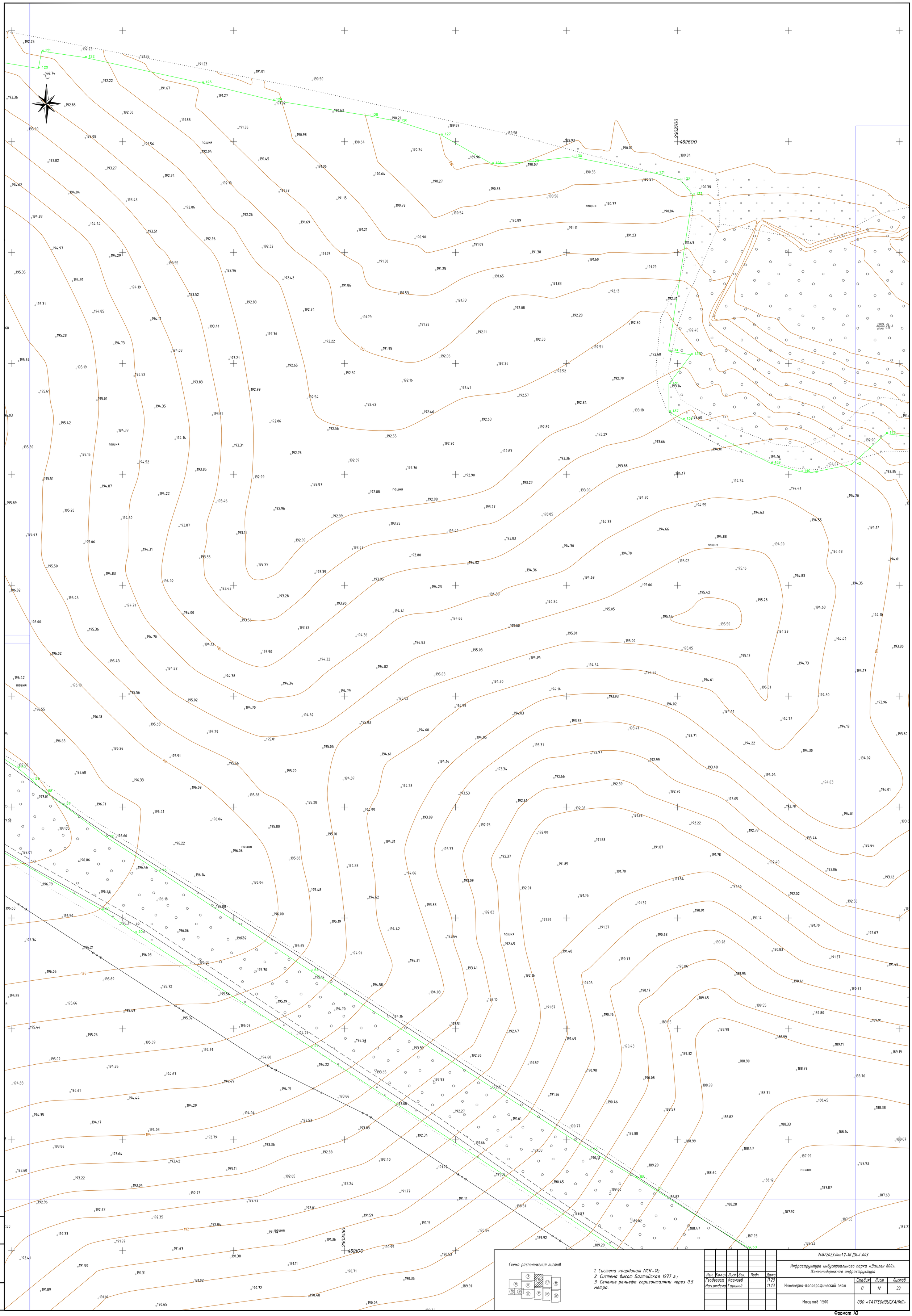

Схема расположения листов

1. Система координат МСК-16;
2. Система высот Балтийская 1977 г.;
3. Сечение рельефа горизонталями через 0,5 метра.

Изм.	Кол.уч.	Лист	док.	Подп.	Дата
Геодезист		Фазлиев			11.23
Нач.отдела		Гарипов			11.23

748/2023.доп1.2-ИГДИ-Г.003

Инфраструктура индустриального парка «Этилен 600», Железнодорожная инфраструктура

Инженерно-топографический план

Стадия	Лист	Листов
П	12	33

Масштаб 1:500

ООО «ТАТГЕОИЗЫСКАНИЯ»

Формат А0

инв.? подл. | подпись и дата | взам.инв.?

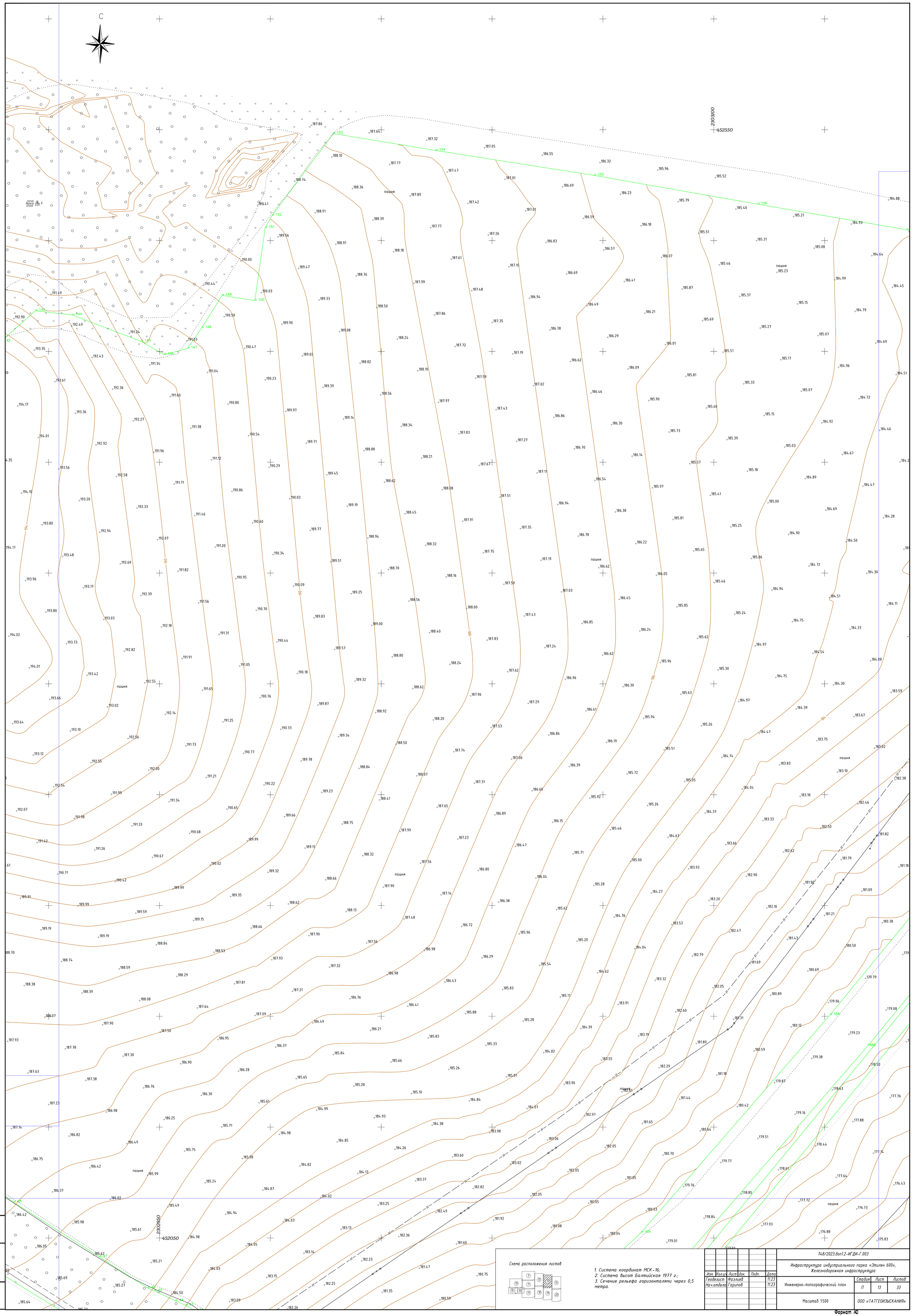

						748/2023.доп1.2-ИГДИ-Г.003	
						Инфраструктура индустриального парка «Этилен 600», Железнодорожная инфраструктура	
Изм.	Кол.уч.	Лист	док.	Подп.	Дата		
Геодезист		Фазлиев			11.23	Инженерно-топографический план	Стадия: П; Лист: 13; Листов: 33
Нач.отдела		Гарипов			11.23		
						Масштаб 1:500	ООО «ТАТГЕОИЗЫСКАНИЯ»

Инв.№ подл. | Подпись и дата | Взам.инв.№

Формат А0

пашня

2303500

452400

2303350

451950

Схема расположения листов

1. Система координат МСК-16;
2. Система высот Балтийская 1977 г.;
3. Сечение рельефа горизонталями через 0,5 метра.

Изм.	Кол.уч.	Лист	№ док.	Подп.	Дата
Геодезист		Фазлиев			11.23
Нач.отдела		Гарипов			11.23

748/2023.доп1.2-ИГДИ-Г.003

Инфраструктура индустриального парка «Этилен 600», Железнодорожная инфраструктура

Инженерно-топографический план

Стадия	Лист	Листов
П	14	33

Масштаб 1:500

ООО «ТАТГЕОИЗЫСКАНИЯ»

Формат А0

Инв.№ подл. | Подпись и дата | Взам.инв.№

С

пашня

пашня

пашня

230300

451850

230600

451800

Схема расположения листов



1. Система координат МСК-16;
2. Система высот Балтийская 1977 г.;
3. Сечение рельефа горизонталями через 0,5 метра.

						748/2023.доп1.2-ИГДИ-Г.003	
						Инфраструктура индустриального парка «Этилен 600», Железнодорожная инфраструктура	
Изм.	Кол.уч.	Лист	док.	Подп.	Дата		
Геодезист		Фаязиев			11.23	Инженерно-топографический план	Стадия: П; Лист: 15; Листов: 33
Нач.отдела		Гарипов			11.23		
						Масштаб 1:500	ООО «ТАТГЕОИЗЫСКАНИЯ»

Инв.№ подл. | Подпись и дата | Взам. инв.№

Формат А1

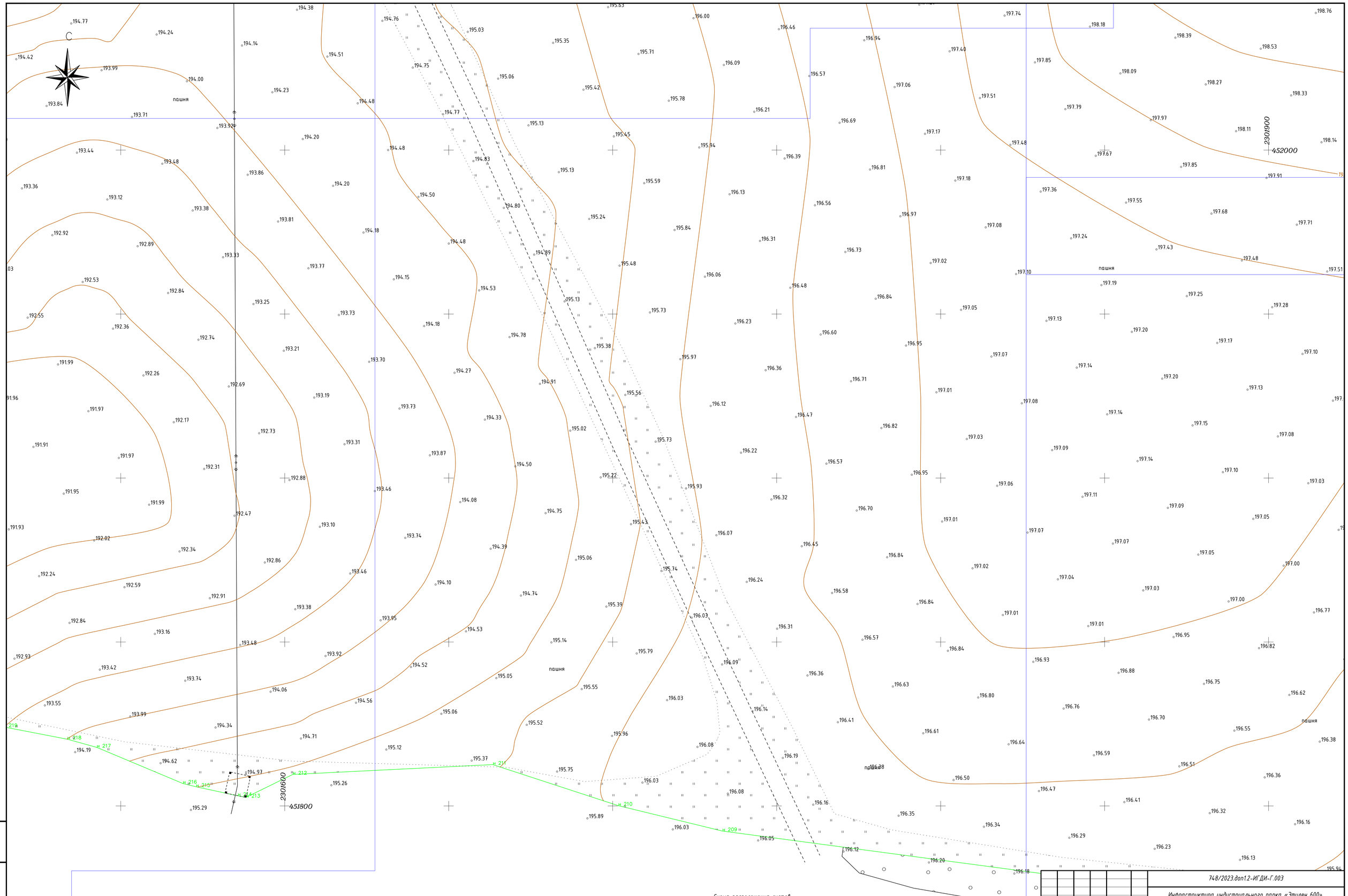

Схема расположения листов



1. Система координат МСК-16;
2. Система высот Балтийская 1977 г.;
3. Сечение рельефа горизонталями через 0,5 метра.

Изм.	Кол.уч.	Лист	док.	Подп.	Дата
Геодезист		Фазлиев			11.23
Нач.отдела		Гарипов			11.23

748/2023.доп1.2-ИГДИ-Г.003

Инфраструктура индустриального парка «Этилен 600», Железнодорожная инфраструктура

Инженерно-топографический план

Стадия	Лист	Листов
П	16	33

Масштаб 1:500

ООО «ТАТГЕОИЗЫСКАНИЯ»

Формат А1

инв.? подл. подпись и дата взам. инв.

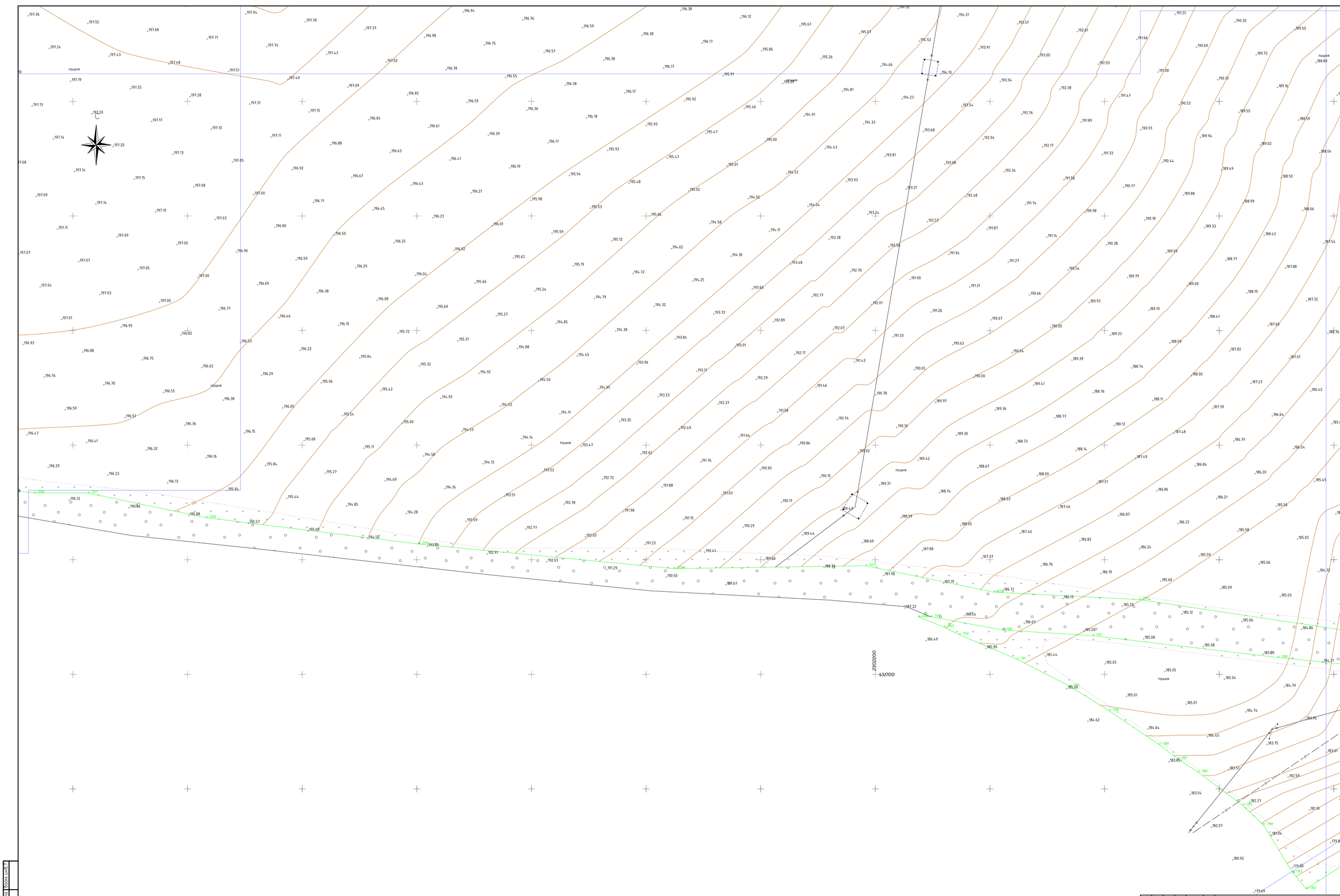

Схема расположения листов



1. Система координат МСК-16;
2. Система высот Балтийская 1977 г.;
3. Сечение рельефа горизонталями через 0,5 метра.

						748/2023.don1.2-ИГДИ-Г.003	
						Инфраструктура индустриального парка «Этилен 600», Железнодорожная инфраструктура	
Изм.	Кол.уч.	Лист	Док.	Подп.	Дата		
Геодезист		Фазлиев			11.23	Инженерно-топографический план	Стадия / Лист / Листов: П / 17 / 33
Нач.отдела		Гарипов			11.23		
						Масштаб 1:500	ООО «ТАТГЕОИЗЫСКАНИЯ»

Инв.№ подл. | Подпись и дата | Взам.инв.№

Формат А0



Схема расположения листов

1. Система координат МСК-16;
2. Система высот Балтийская 1977 г.;
3. Сечение рельефа горизонталями через 0,5 метра.

Изм.	Кол.уч.	Лист	док.	Подп.	Дата
Геодезист		Фазлиев			11.23
Нач.отдела		Гарипов			11.23

748/2023.доп1.2-ИГДИ-Г.ОЗ

Инфраструктура индустриального парка «Этилен 600», Железнодорожная инфраструктура

Инженерно-топографический план	Стадия	Лист	Листов
	П	18	33
Масштаб 1:500	ООО «ТАТГЕОИЗЫСКАНИЯ»		

Формат А0

Инв.№ подл. | Подпись и дата | Взам.инв.№



Схема расположения листов

1. Система координат МСК-16;
2. Система высот Балтийская 1977 г.;
3. Сечение рельефа горизонталями через 0,5 метра.

Изм.	Кол.уч.	Лист	док.	Подп.	Дата
Геодезист		Фазлиев			11.23
Нач.отдела		Гарипов			11.23

748/2023.доп1.2-ИГДИ-Г.003

Инфраструктура индустриального парка «Этилен 600», Железнодорожная инфраструктура

Инженерно-топографический план

Стадия	Лист	Листов
П	19	33

Масштаб 1:500

ООО «ТАТГЕОИЗЫСКАНИЯ»

Формат А0

Инв.№ подл. | Подпись и дата | Взам. инв.№


2303350
451950
2303350
451550
пашня
пашня
пашня

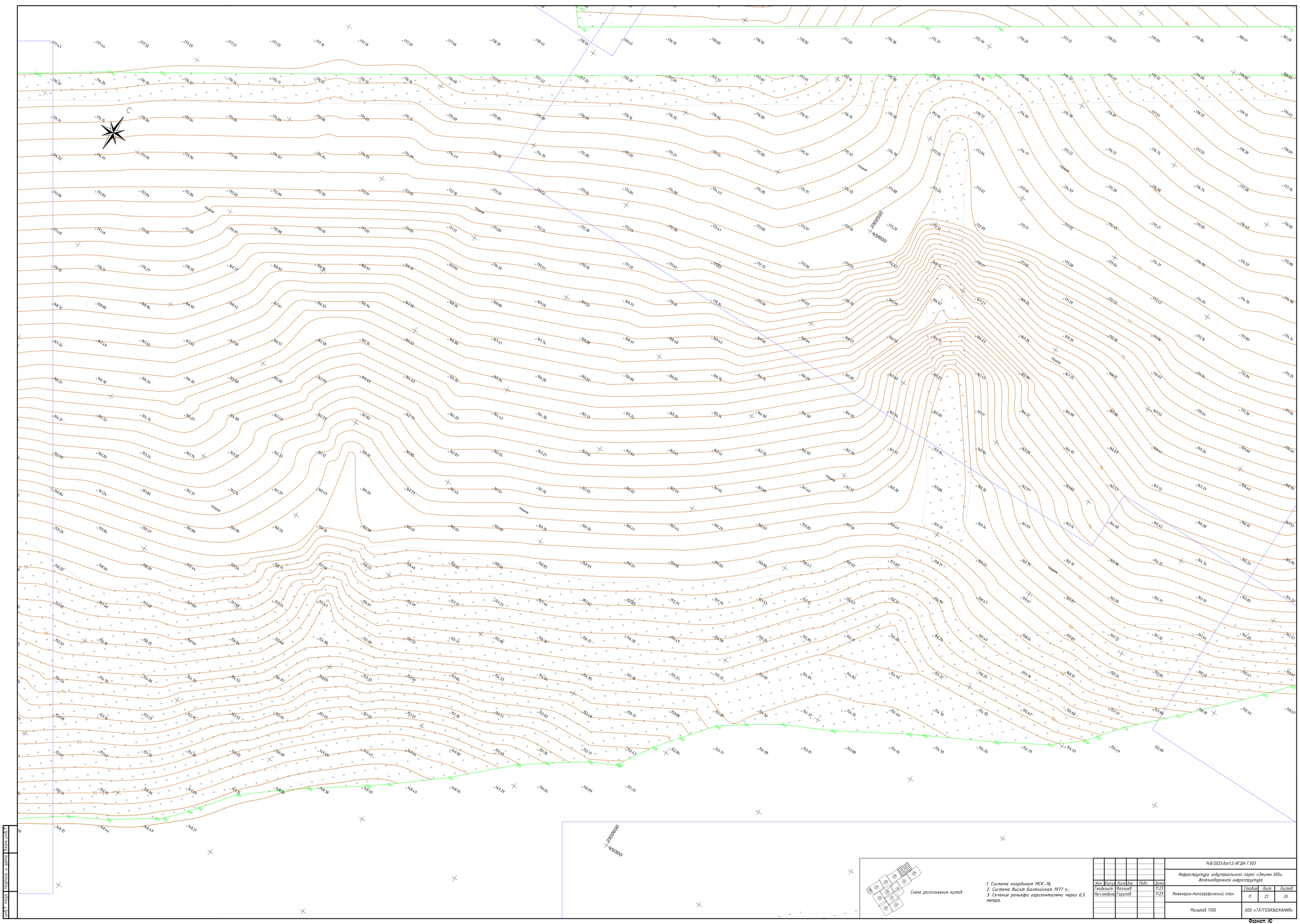

Схема расположения листов

1. Система координат МСК-16;
2. Система высот Балтийская 1977 г.;
3. Сечение рельефа горизонталями через 0,5 метра.

Изм.	Кол.уч.	Лист	Док.	Подп.	Дата	
Гводезист		Фазлиев			11.23	
Нач.отдела		Гарипов			11.23	

748/2023.doп1.2-ИГДИ-Г.003		
Инфраструктура индустриального парка «Этилен 600», Железнодорожная инфраструктура		
Инженерно-топографический план	Стадия	Лист	Листов
	П	21	33
Масштаб 1:500	ООО «ТАТГЕОИЗЫСКАНИЯ»		

Инв.№ подл. | Подпись и дата | Взам.инв.№

Формат А0



Схема расположения листов

1. Система координат МСК-16;
2. Система высот Балтийская 1977 г.;
3. Сечение рельефа горизонталями через 0,5 метра.

						748/2023.доп1.2-ИГДИ-Г.003	
						Инфраструктура индустриального парка «Этилен 600», Железнодорожная инфраструктура	
Изм.	Кол.уч.	Лист	Док.	Подп.	Дата		
Геодезист		Фазлиев			11.23	Инженерно-топографический план	Стадия: П; Лист: 22; Листов: 33
Нач.отдела		Гарипов			11.23		
						Масштаб 1:500	ООО «ТАТГЕОИЗЫСКАНИЯ»

Инв.№ подл. | Подпись и дата | Взам.инв.№

Формат А0



1. Система координат МСК-16;
2. Система высот Балтийская 1977 г.;
3. Сечение рельефа горизонталями через 0,5 метра.

							74.8/2023.don1.2-ИГДИ-Г.003	
							Инфраструктура индустриального парка «Этилен 600», Железнодорожная инфраструктура	
Изм.	Кол.уч.	Лист	Док.	Подп.	Дата			
Гл.геодезист		Фазлиев			11.23		Инженерно-топографический план	Стадия: П; Лист: 23; Листов: 33
Нач.отдела		Гарипов			11.23			
							Масштаб 1:500	ООО «ТАТГЕОИЗЫСКАНИЯ»

Инв.№ подл. | Подпись и дата | Взам.инв.№

Формат А0



Схема расположения листов

1. Система координат МСК-16;
2. Система высот Балтийская 1977 г.;
3. Сечение рельефа горизонталями через 0,5 метра.

							748/2023.доп1.2-ИГДИ-Г.003
							Инфраструктура индустриального парка «Этилен 600», Железнодорожная инфраструктура
Изм.	Кол.уч.	Лист	Док.	Подп.	Дата		
Геодезист		Фазлиев			11.23	Инженерно-топографический план	Стадия: П; Лист: 24; Листов: 33
Нач.отдела		Гарипов			11.23		
						Масштаб 1:500	ООО «ТАТГЕОИЗЫСКАНИЯ»

Инв.№ подл. | Подпись и дата | Взам.инв.№

Формат А0



Схема расположения листов

1. Система координат МСК-16;
2. Система высот Балтийская 1977 г.;
3. Сечение рельефа горизонталями через 0,5 метра.

Изм.	Кол.уч.	Лист	док.	Подп.	Дата
Геодезист		Фазлиев			11.23
Нач.отдела		Гарипов			11.23

748/2023.доп1.2-ИГДИ-Г.003

Инфраструктура индустриального парка «Этилен 600», Железнодорожная инфраструктура

Инженерно-топографический план

Стадия	Лист	Листов
П	25	33

Масштаб 1:500

ООО «ТАТГЕОИЗЫСКАНИЯ»

Формат А0

инв.? подл. | подпись и дата | взам. инв.?



1. Система координат МСК-16;
2. Система высот Балтийская 1977 г.;
3. Сечение рельефа горизонталями через 0,5 метра.

Изм.	Кол.уч.	Лист	док.	Подп.	Дата
Геодезист		Фазлиев			11.23
Нач.отдела		Гарипов			11.23

748/2023.доп1.2-ИГДИ-Г.003

Инфраструктура индустриального парка «Этилен 600», Железнодорожная инфраструктура

Инженерно-топографический план

Стадия	Лист	Листов
П	26	33

Масштаб 1:500

ООО «ТАТГЕОИЗЫСКАНИЯ»

Формат А0

инв.? подп. подпись и дата взам.инв.?



Схема расположения листов

1. Система координат МСК-16;
2. Система высот Балтийская 1977 г.;
3. Сечение рельефа горизонталями через 0,5 метра.

							748/2023.доп12-ИГДИ-Г.003
							Инфраструктура индустриального парка «Этилен 600», Железнодорожная инфраструктура
Изм.	Кол.уч.	Лист	Док.	Подп.	Дата		
Геодезист		Фазлиев			11.23	Инженерно-топографический план	Стадия: П; Лист: 27; Листов: 33
Нач.отдела		Гарипов			11.23	Масштаб 1:500	ООО «ТАТГЕОИЗЫСКАНИЯ»

Инв.№ подл. | Подпись и дата | Взам.инв.№

Формат А0



Схема расположения листов

1. Система координат МСК-16;
2. Система высот Балтийская 1977 г.;
3. Сечение рельефа горизонталями через 0,5 метра.

Изм.	Кол.уч.	Лист	№док.	Подп.	Дата
Геодезист		Разуваев			11.23
Нач.отдела		Гарипов			11.23

748/2023.don1.2-ИГДИ-Г.003

Инфраструктура индустриального парка «Этилен 600», Железнодорожная инфраструктура

Стадия	Лист	Листов
П	28	33

Инженерно-топографический план

Масштаб 1500

ООО «ТАТГЕОИЗЫСКАНИЯ»

Формат А0

Инв.№ подл. | Подпись и дата | Взам.инв.№

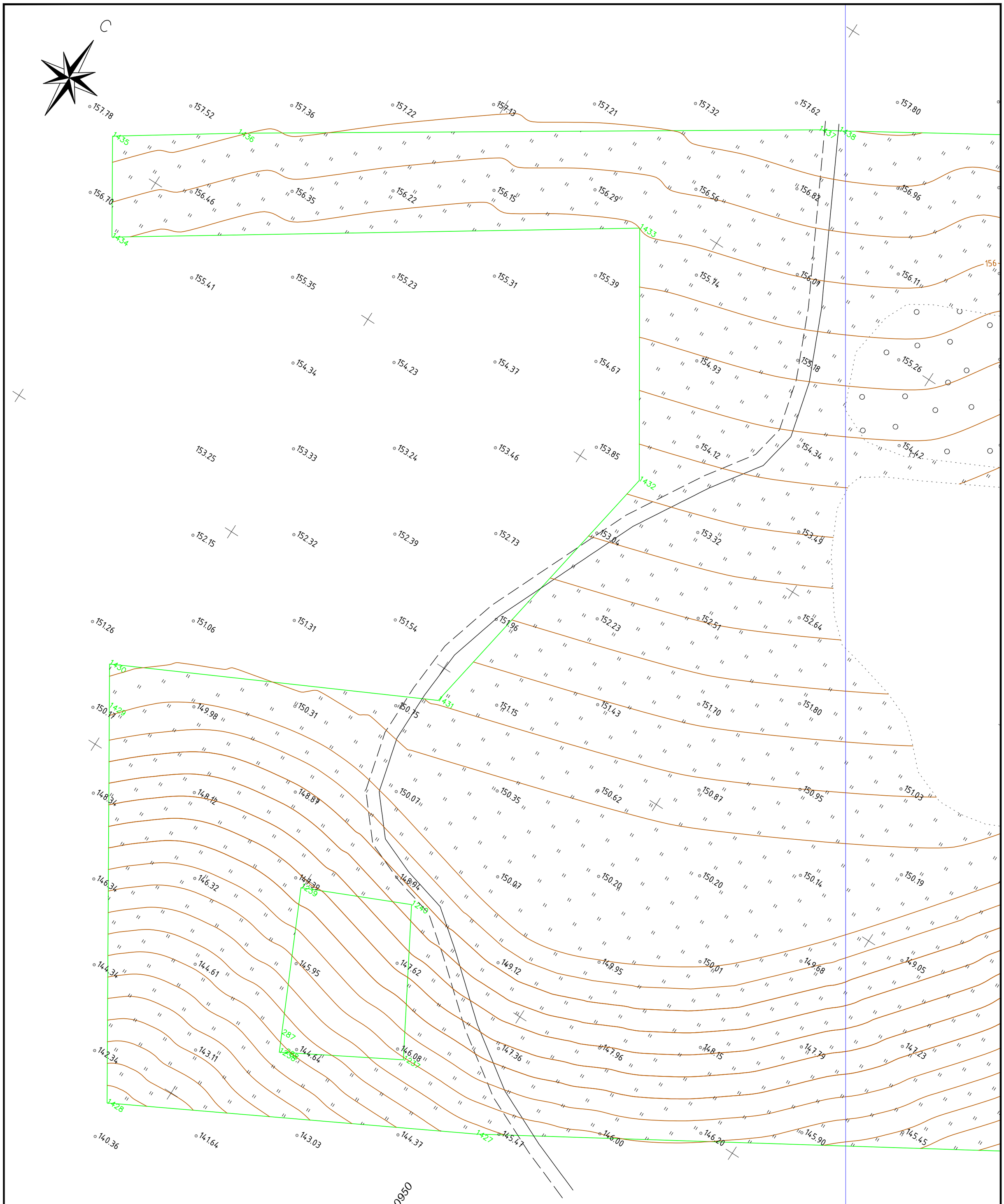

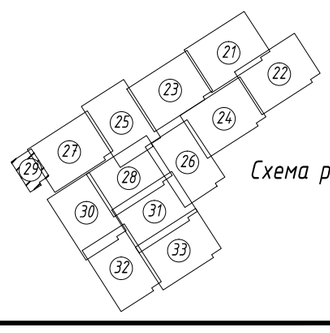

Схема расположения листов

1. Система координат МСК-16;
2. Система высот Балтийская 1977 г.;
3. Сечение рельефа горизонталями через 0,5 метра.

Изм.	Кол.уч.	Лист	док.	Подп.	Дата
Геодезист		Фазлиев			11.23
Нач.отдела		Гарипов			11.23

748/2023.доп1.2-ИГДИ-Г.003

Инфраструктура индустриального парка «Этилен 600», Железнодорожная инфраструктура

Инженерно-топографический план	Стадия	Лист	Листов
	П	29	33
Масштаб 1:500	ООО «ТАТГЕОИЗЫСКАНИЯ»		

Инв.? | подп. | подпись и дата | взам. инв.?

Формат А2

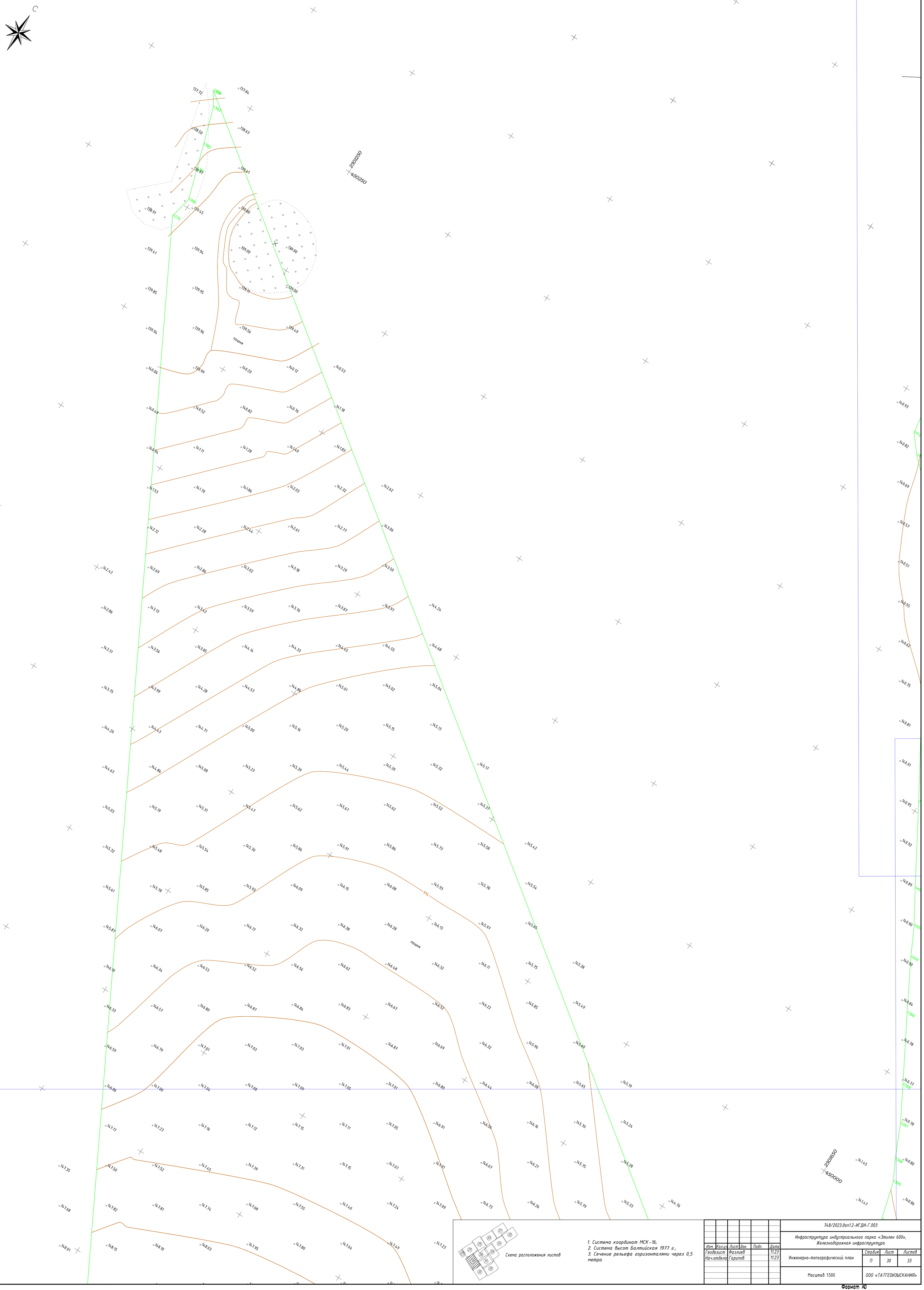

								748/2023.доп1.2-ИГДИ-Г.003	
								Инфраструктура индустриального парка «Этилен 600», Железнодорожная инфраструктура	
Изм.	Колич.	Лист	№ док.	Подп.	Дата				
Геодезист		Фазлиев			11.23	Инженерно-топографический план	Стадия	Лист	Листов
Нач.отдела		Гарипов			11.23		П	30	33
						Масштаб 1:500	ООО «ТАТГЕОИЗЫСКАНИЯ»		

Инв.№ подл. | Подпись и дата | Взам. инв.№

Формат А0



1. Система координат МСК-16;
2. Система высот Балтийская 1977 г.;
3. Сечение рельефа горизонталями через 0,5 метра.

Схема расположения листов

Изм.	Кол.уч.	Лист	док.	Подп.	Дата	748/2023.доп1.2-ИГДИ-Г.003
Геодезист		Фазлиев			11.23	Инфраструктура индустриального парка «Этилен 600», Железнодорожная инфраструктура
Нач.отдела		Гарипов			11.23	Инженерно-топографический план
						Масштаб 1:500

Стадия	Лист	Листов
П	31	33

ООО «ТАТГЕОИЗЫСКАНИЯ»

Формат А0

инв.? подп. | подпись и дата | взам. инв.?


2301650
450000
2301650
449450
пашня
пашня
пашня

1. Система координат МСК-16;
2. Система высот Балтийская 1977 г.;
3. Сечение рельефа горизонталями через 0,5 метра.

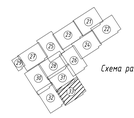

Схема расположения листов

							748/2023.don12-ИГДИ-Г.003	
							Инфраструктура индустриального парка «Этилен 600», Железнодорожная инфраструктура	
Изм.	Кол.уч.	Лист	Док.	Подп.	Дата			
Геодезист		Фазлиев			11.23	Инженерно-топографический план	Стадия	Лист	Листов
Нач.отдела		Гарипов			11.23		П	33	33
						Масштаб 1:500	ООО «ТАТГЕОИЗЫСКАНИЯ»	

Инв.№ подл. | Подпись и дата | Взам.инв.№

Формат А0

С

N39-08-Г-г | N39-09-В-б | N39-09-В-г | N39-09-Г-б

2295000
460000

2315000
460000

Бикчеево
206.821

10281.91м

Биклянь

Круглое Поле
145.696

Круглое Поле
(Нов.Биклянь)

12679.48м

22013.66м

Мелекес

N39-20-Б-б | N39-21-А-а | N39-21-А-б | N39-21-Б-а

11008.69м

Алань
176.189

Нов.Ерыклы

Калинино

18920.67м

Мартыш

Бакчасарай

Авлаш

Куклы

Бирды пир.3кл.
206.202

2295000
445000

2315000
445000

18859.42м

N39-20-Б-г | N39-21-А-в | N39-21-А-г | N39-21-Б-в

13671.99м

Кадырово
212.553

Условные обозначения:
- Границы инженерно-геодезических изысканий;
- GPS наблюдения между исходными пунктами в режиме "Статика";
- GPS наблюдения в режиме RTK;
- Исходный пункт планово-высотной геодезической основы.

Изм.	Кол.уч.	Лист	док.	Подп.	Дата
Разраб.		Фазлиев			11.23
Нач.отдела		Гарипов			11.23

748/2023.доп1.2-ИГДИ-Г.004

Инфраструктура индустриального парка «Этилен 600», Железнодорожная инфраструктура

Картограмма топографо-геодезической изученности района работ. Схема планово-высотного обоснования.

Стадия	Лист	Листов
П		

Масштаб 1:50000

ООО «ТАТГЕОИЗЫСКАНИЯ»

Инв.№ подл. | Подпись и дата | Инв.№ подл.

Формат А1

ограждение из сетки-рабицы

контур

навесы террасы арки просеки

отмостки тротуары погрузочные площадки

полевая дорога

откосы

подземный трубопровод

кабель связи

эл.кабель низковольтный, подземный

эл.кабель низковольтный, наземный

забор мет. больше 1 м

С

указание направления на север

указание направлений

направление водотока

ст.200

водопропускная труба

пересечение координатных линий

опоры железобетонные

реперы грунтовые

точки плановых съёмочных сетей сгущения долговременного закрепления на местности

редколесье высокоствольное

кабельные столбики, сторожки

УПЗ устройство проверки защиты

ЛЭП высокого напряжния на ж/б столбах

ЛЭП низкого напряжения

электрические подстанции

молниеотводы (громоотводы) на столбах

лес высокоствольный

деревья хвойные, отдельно стоящие

деревья лиственные, отдельно стоящие

кусты, отдельно стоящие

заросли кустарников

растительность травянная, луговая (разнотравье)

КИК, задвижка, опора металлическая, мет.труба

колодцы смотровые подземных комму-ций без разделения по назначению

колодцы смотровые (люки) подземных коммуникаций на канализационных сетях

переход от наземных линий к подземным

скважины буровые

шкафы распределительные

						748/2023.доп1.2-ИГДИ-Г.005	
						Инфраструктура индустриального парка «Этилен 600», Железнодорожная инфраструктура	
Изм.	Кол.уч.	Лист	док.	Подп.	Дата		
Разраб.		Фазлиев			11.23	Условные обозначения	Стадия: П; Лист: ; Листов:
Нач.отдела		Гарипов			11.23		
							ООО «ТАТГЕОИЗЫСКАНИЯ»

взам.инв.№

подпись и дата

инв.№ подл.

Формат А4

ООО "ТАТГЕОИЗЫСКАНИЯ"
420100, РТ, г. Казань, ул. Академика Глушко, д. 43, офис 1.
ИНН 1660219633 КПП 166001001 ОГРН 1141690088870
Р/с 40702810300030013707 в ОАО "АНКОР БАНК" г. Казань
К/с 30101810300000000778 БИК 049209778
Тел.: 8 (843) 258-60-30
E-mail: tatgeo@inbox.ru www.tatgeo.ru

Член Ассоциации СРО «Балтийское объединение изыскателей»
(СРО-И-018-30122009) Рег.№617 от 19.06.2017 г.

Заказчик: АО «ОЭЗ ППТ «Алабуга»

Экз. №_____

ЛОГИСТИЧЕСКИЙ КОМПЛЕКС ИМ. ДЭН СЯОПИНА 1 ОЧЕРЕДЬ

Технический отчет
по результатам инженерно-геодезических изысканий

1047-2022-ИГДИ

Том 1

Казань, 2023

ТГИ

ООО "ТАТГЕОИЗЫСКАНИЯ"
420100, РТ, г. Казань, ул. Академика Глушко, д. 43, офис 1.
ИНН 1660219633 КПП 166001001 ОГРН 1141690088870
Р/с 40702810300030013707 в ОАО "АНКОР БАНК" г. Казань
К/с 30101810300000000778 БИК 049209778
Тел.: 8 (843) 258-60-30
E-mail: tatgeo@inbox.ru www.tatgeo.ru

Член Ассоциации СРО «Балтийское объединение изыскателей»
(СРО-И-018-30122009) Рег.№617 от 19.06.2017 г.

Заказчик: АО «ОЭЗ ППТ «Алабуга»

ЛОГИСТИЧЕСКИЙ КОМПЛЕКС ИМ. ДЭН СЯОПИНА 1 ОЧЕРЕДЬ

Технический отчет
по результатам инженерно-геодезических изысканий

1047-2022-ИГДИ

Том 1

Исполнительный директор А.Ш. Гафиятуллина

Изм.	№док.	Подп.	Дата

Казань, 2023

Взам. инв. №
Подп. и дата
Инв. № подл

Содержание тома

Обозначение	Наименование	Прим.
1047-2022-ИГДИ-С	Содержание тома	с.2
1047-2022-СД	Состав отчетной технической документации по результатам инженерных изысканий	с.3
1047-2022-ИГДИ-Т	Текстовая часть	с.4
1047-2022-ИГДИ-Г	Графическая часть	
	Лист 1 - Обзорная схема. Масштаб 1:25000	с.91
	Лист 2 - Картограмма выполненных работ. Масштаб 1:10000	с.92
	Лист 3-61 - Инженерно-топографический план. Масштаб 1:500	с.93
	Лист 62 - Картограмма топографо-геодезической изученности района работ. Схема планово-высотного обоснования. Масштаб 1:50000	с.152
	Лист 63 - Условные обозначения	с.153

Взам. инв. №

Подп. и дата

Инв. № подл.

Изм.	Колуч.	Лист	№ док.	Подп.	Дата
Разраб.		Гарипов			07.04.23
Н.контр.		Гилалов			07.04.23
Нач.отд.		Гарипов			07.04.23

1047-2022-ИГДИ-С

Содержание тома

Стадия	Лист	Листов
П	1	1

ООО «ТАТГЕОИЗЫСКАНИЯ»

Формат А4

Состав отчетной технической документации по результатам инженерных изысканий

№ тома	Обозначение	Наименование	Примечание
1	1047-2022-ИГДИ	Технический отчет по результатам инженерно-геодезических изысканий	ООО «ТАТГЕОИЗЫСКАНИЯ»
2	1047-2022-ИГИ	Технический отчет по результатам инженерно-геологических изысканий	ООО «ТАТГЕОИЗЫСКАНИЯ»
3	1047-2022-ИЭИ	Технический отчет по результатам инженерно-экологических изысканий	ООО «ТАТГЕОИЗЫСКАНИЯ»

Оглавление

Содержание тома		с.2
Состав отчетной технической документации по результатам инженерных изысканий		с.3
1 Введение		с.5
1.1 Наименование и местоположение объекта		с.5
1.2 Цель инженерных изысканий		с.5
1.3 Сроки проведения работ		с.5
1.4 Вид градостроительной деятельности, этап выполнения инженерно-геодезических изысканий		с.6
1.5 Характеристика проектируемого объекта		с.6
1.6 Сведения о заказчике, об исполнителе работ		с.6
1.7 Общие сведения о землепользовании и землевладельцах		с.7
2 Изученность территории		с.8
2.1 Сведения о материалах инженерно-геодезических изысканий, ранее выполненных на участке работ		с.8
2.2 Обеспеченность территории инженерных изысканий топографическими картами, специальными картами и планами		с.8
2.3 Сведения о существующих геодезических сетях		с.8
3 Физико-географические условия района работ и техногенные факторы		с.9
3.1 Описание участка изысканий		с.13
4 Методика и технология выполнения работ		с.14
4.1 Состав, виды и объемы выполненных работ		с.14
4.2 Технология выполнения работ 4.2.1 Планово-высотное обоснование 4.2.2 Топографическая съемка 4.2.3 Обследование и съемка наземных и подземных сооружений		с.17 с.17 с.18 с.19
4.3 Сведения о системах координат и высот		с.20
4.4 Перечень используемого оборудования, приборов и инструментов со сроками метрологической аттестации		с.20
5 Результаты инженерно-геодезических изысканий		с.21
5.1 Оценка точности результатов измерений		с.21
5.2 Перечень и основные сведения об инженерно-топографических планах, профилях, схемах		с.21
6 Сведения по контролю качества и приемке работ		с.22
7 Заключение		с.23
8 Использованные документы и материалы		с.24
Приложение А	Копия правоустанавливающего документа	с.25
Приложение Б	Задание на выполнение инженерно-геодезических изысканий	с.27
Приложение В	Программа на выполнение инженерно-геодезических изысканий	с.46
Приложение Г	Копия выписки из каталога координат и высот исходных пунктов Государственной геодезической сети	с.58
Приложение Д	Каталог координат и высот исходных пунктов Государственной геодезической сети	с.59
Приложение Е	Ведомость обследования исходных геодезических пунктов	с.60
Приложение Ж	Сведения о землепользовании и землевладении	с.61
Приложение И	Копии свидетельств о поверке геодезического оборудования	с.62
Приложение К	Характеристики спутниковых измерений	с.64
Приложение Л	Сведения об удаленности исходных пунктов от точек съемочного обоснования	с.66
Приложение М	Каталог координат и высот реперов	с.67
Приложение Н	Карточки закладки реперов	с.68
Приложение П	Акт согласования полноты и правильности нанесения подземных коммуникаций	с.75
Приложение Р	Акт технического контроля и приемки полевых инженерно-геодезических работ	с.89

Взам. инв. №

Подп. и дата

Инв. № подл.

Изм.	Кол. уч.	Лист	№ док.	Подп.	Дата	1047-2022-ИГДИ-Т		
Н.контр.		Гилалов			07.04.23	Текстовая часть	Стадия	Лист	Листов
Нач.отд.		Гарипов			07.04.23		П	1	87
							ООО «ТАТГЕОИЗЫСКАНИЯ»		

Формат А4

1 Введение

Инженерные изыскания по объекту Логистический комплекс им. Дэн Сяопина 1 очередь выполнены на основании задания, выданного АО «ОЭЗ ППТ «Алабуга» согласно договору, заключенному между АО «ОЭЗ ППТ «Алабуга» и ООО «Татгеоизыскания».

Договор на выполнение инженерных изысканий: № 1047-2022 от 21.12.2022 г.

Стадия: Проектная и Рабочая документация.

1.1 Наименование и местоположение объекта

В настоящем отчете приведены данные по объекту Логистический комплекс им. Дэн Сяопина 1 очередь», расположенному в Тукаевском (кадастровые квартала 16:39:161101, 16:39:161201) и Нижнекамском (кадастровый квартал 16:30:011801) муниципальных районах Республики Татарстан.

1.2 Цель инженерных изысканий

Целью инженерных изысканий является получение информации, необходимой для оценки современного состояния ситуации и рельефа местности и достаточной для принятия проектных решений на объекте Логистический комплекс им. Дэн Сяопина 1 очередь: обоснования выбора мест размещения проектируемых объектов, прохождения проектируемых трасс линейных объектов, разработки проектов планировки территории, проектов межевания территории.

Задачей инженерно-геодезических работ является получение достоверных и достаточных топографо-геодезических материалов и данных о ситуации и рельефе местности, существующих и строящихся зданиях и сооружениях (наземных, подземных и надземных), элементах планировки, проявлениях опасных природных процессов и факторов техногенного воздействия в цифровой, графической, фотографической и иных формах.

1.3 Сроки проведения работ

Полевые работы выполнены в период с 22.12.2022 по 22.01.2023, камеральные - с 23.01.2023 по 31.01.2023, работы по составлению технического отчета по результатам инженерно-геодезических изысканий выполнены в период с 01.02.2023 по 07.04.2023.

В мае 2023 года (благоприятный период года) были выполнены работы по закладке и координированию пунктов долговременного закрепления, полевые работы по приведению инженерно-геодезических изысканий в соответствие с системой координат МСК-16 и Балтийской системе высот 1977 г., после чего были внесены корректировки в инженерно-топографический план и технический отчет.

1.4 Вид градостроительной деятельности, этап выполнения инженерно-геодезических изысканий

Инженерно-геодезические изыскания выполнены с учетом целевого назначения работ в соответствии с требованиями технического задания на их производство, СП 47.13330.2016 «Инженерные изыскания для строительства. Основные положения» и СП 11-104-97 «Инженерно-геодезические изыскания для строительства».

Инженерно-геодезические изыскания для подготовки проектной и рабочей документации данного объекта выполнены в один этапа.

1.5 Характеристика проектируемого объекта

Участок изысканий находится в Тукаевском и Нижнекамском муниципальных районах РТ, в 0,8 км западнее от Альметьевского шоссе. В 2,2 км восточнее расположен н.п. Мелекес, в 2,7 км северо-восточнее н.п. Биклянь. Частично расположен на территории Биклянского лесничества.

Характеристика проектируемых сооружений в соответствии с заданием:

В Логистическом комплексе планируется построить 5 железнодорожных путей:

- 3 железнодорожных пути для обгона и отстоя;
- 2 железнодорожных пути для загрузки/разгрузки железнодорожный составов с помощью козлового крана (точное количество путей определить проектом).

Планируемый грузооборот Логистического комплекса:

- 30 000 контейнеров в год в первом этапе (в 2027 году);
- 100 000 контейнеров в год во втором этапе (в 2031 году).

1.6 Сведения о заказчике, об исполнителе работ

Заказчик АО «ОЭЗ ППТ «Алабуга».

Исполнитель инженерных изысканий - ООО «Татгеоизыскания».

Инженерно-геодезические изыскания выполнены силами ООО «ТАТГЕОИЗЫСКАНИЯ» на основании свидетельства (СРО-И-018-30122009) Рег.№617 от 19.06.2017 г., о допуске к определенному виду или видам работ в области инженерных изысканий, которые оказывают влияние на безопасность объектов капитального строительства, выданного Ассоциацией саморегулируемой организацией «Балтийское объединение изыскателей» (Приложение А). Основанием для производства работ является задание на выполнение инженерно-геодезических изысканий, выданное и утвержденное в установленном порядке заказчиком (Приложение Б), а также Программа на их выполнение (Приложение В).

Состав исполнителей

Полевые и камеральные топографо-геодезические работы выполнены инженерами-геодезистами Фазлиевым М.А., Сафиным А.А. Отчет составлен начальником отдела инженерно-геодезических изысканий Гариповым А.Р.

1.7 Общие сведения о землепользовании и землевладельцах

Проектируемые сооружения проходят по кадастровым кварталам 16:39:161101, 16:39:161201 и 16:30:011801 по землям, предназначенным для сельскохозяйственного назначения, для объектов промышленности, энергетики, транспорта, связи, радиовещания и иного специального значения.

16:39:161101:24, РТ, Тукаевский муниципальный район, Биклянское сельское поселение.

Земли сельскохозяйственного назначения. Форма собственности неопределена.

16:39:161201:333, РТ, Тукаевский муниципальный район, Биклянское сельское поселение.

Земли сельскохозяйственного назначения. Форма собственности неопределена.

16:39:161201:114, РТ, Тукаевский муниципальный район, Биклянское сельское поселение.

Земли промышленности, энергетики, транспорта, связи, радиовещания, телевидения, информатики, земли для обеспечения космической деятельности, земли обороны, безопасности и земли иного специального назначения. Форма собственности неопределена.

16:30:011801:14, РТ, Нижнекамский муниципальный район, МО город Нижнекамск.

Земли промышленности, энергетики, транспорта, связи, радиовещания, телевидения, информатики, земли для обеспечения космической деятельности, земли обороны, безопасности и земли иного специального назначения. Форма собственности неопределена.

2 Изученность территории

2.1 Сведения о материалах инженерно-геодезических изысканий, ранее выполненных на участке работ

На данном участке ООО «Татгеоизыскания» работы по инженерно-геодезическим изысканиям ранее не проводились. Сведения о работах, выполненных ранее сторонними организациями, заказчиком данных изысканий предоставлены не были.

2.2 Обеспеченность территории инженерных изысканий топографическими картами, специальными картами и планами

До начала производства работ был выполнен сбор и анализ исходных данных.

Заказчиком была предоставлена исходная информация по расположению района изысканий в бумажном виде масштаба 1:25 000.

На район изысканий на различных ресурсах сети интернет в свободном доступе имеются различные картографические материалы: данные аэрофотосъемки, данные кадастрового деления земель, карты масштаба 1:100 000 номенклатуры N-39-20 и N-39-21.

Данные материалы использовались в качестве топоосновы для ситуационного плана масштаба 1:25000, схемы ПВО, представленных в графических приложениях тома.

2.3 Сведения о существующих геодезических сетях

На район работ в Федеральном научно-техническом центре геодезии, картографии и ИПД были получены координаты пунктов государственной геодезической сети в МСК-16: Круглое поле, Бикчеево, Кадырово, Алань, Бурды, которые послужили исходными данными для создания съемочного обоснования. Копия выписки из каталога координат и высот исходных пунктов Государственной геодезической сети представлена в Приложении Г.

Каталог координат и высот исходных пунктов Государственной геодезической сети представлена в Приложении Д. Ведомость обследования исходных геодезических пунктов представлена в Приложении Е. Картограмма топографо-геодезической изученности района работ представлена на Листе 2 графической части настоящего отчета.

3 Физико-географические условия района работ и техногенные факторы

В административном отношении участок работ расположен в пределах Тукаевского и Нижнекамского муниципальных районов.

Геоморфология и рельеф территории

В соответствии с геоморфологическим районированием Республики Татарстан участок работ расположен в Камском геоморфологическом районе, в пределах Бугульмино-Белебеевской возвышенности Приуральской провинции (Атлас земель…, 2005).

Геоморфологическое строение территории определяется морфоскульптурными особенностями. Выделяются две генетические категории рельефа: эрозионно-денудационный и аккумулятивный.

Эрозионно–денудационный рельеф представлен склоновыми поверхностями, имеющими большую область развития на абсолютных отметках 100–140 м.

Аккумулятивный рельеф образован поздненеоплейстоценовой аллювиальной равниной, распространенной в виде лент по долинам рек Биклянь, Камышлау, Камышка. Равнина состоит из озерных отложений микулинско-калининского возраста, частично перекрыта покровными и болотными отложениями, расположена на абсолютных отметках 85-100 м и характеризуется ровными, субгоризонтальными поверхностями. Минимальные отметки приурочены к урезу воды р. Биклянь и составляют 85,5 м.

Средний уклон территории составляет 2^0. Крутосклоны отмечаются по берегам водотоков.

Гидрологические условия

Участок работ расположен в границах Камско-Вятского артезианского бассейна. Наиболее характерной чертой данного бассейна является региональное распространение гипсово-ангидритовой толщи нижнепермского возраста, разделяющей всю обводненную толщу осадочных пород на две резко различные гидродинамические зоны - активного и затрудненного водообмена.

Гидрографическая сеть территории изысканий представлена р. Биклянь, относящейся к бассейну р. Кама.

Биклянь является левым притоком р. Камы. Длина реки составляет 13 км, площадь бассейна – 60,9 км^2. В р. Биклянь впадает р. Камышлау длиной 5 км.

По источникам питания эти реки относятся к водотокам с преимущественно снеговым питанием и наибольшим стоком в весеннее время за счет массового поступления талых вод (Атлас земель Республики Татарстан, 2005).

Геологическая среда

В геологическом строении территории изысканий на глубину, влияющую как на условия проектирования и строительства, так и эксплуатацию инженерных сооружений, принимают участие пермские, неогеновые и четвертичные отложения. Наибольшее развитие получили

верхнепермские отложения. Менее распространенными являются неогеновые и четвертичные породы.

Участок работ расположен в центральной части Волго-Уральской антеклизы Восточно–Европейской платформы. В тектоническом строении выделяются два структурных этажа: нижний – кристаллический фундамент и верхний – осадочный чехол. Кристаллический фундамент образован архейско–протерозойским комплексом пород, представленным биотитовыми и амфиболовыми плагиогнейсами и кристаллическими сланцами, амфиболитами, плагиогранитами, гранодиоритами, габбро-, анортозитами и т.п. Отметки залегания поверхности фундамента изменяются от -1519 до -1698 м. Фундамент расчленен тектоническими разломами на приподнятые (выступы) и опущенные блоки. В разрезе осадочного чехла различными исследователями выделяется от 3 до 7 структурных ярусов.

По сейсмическому районированию рассматриваемая территория относится к Прикамской сейсмогенной зоне, с проявлениями сейсмических явлений, характерных для всего региона Восточно-Европейской платформы. Причинами сейсмических явлений являются как очаги, расположенные за пределами платформы, так и местные очаги, находящиеся в земной коре самой платформы.

Согласно СП 14.13330.2018 «Строительство в сейсмичных районах» и карт ОСР-2015-А, сейсмичность территории изысканий принимается равной 5 баллов.

Климатическая характеристика

Климатическая характеристика рассматриваемой территории предоставлена ФГБУ «Управление по гидрометеорологии и мониторингу окружающей среды Республики Татарстан» по материалам многолетних наблюдений на ближайших метеостанциях гг.Елабуги и Мензелинска.

Климатические особенности рассматриваемой территории характеризуется умеренно-континентальным климатом, с продолжительной холодной зимой и жарким коротким летом.

В таблице 1 представлены данные по среднемесячной и среднегодовой температуре атмосферного воздуха.

Таблица 1

Распределение среднемесячных и среднегодовой температуры воздуха (℃)

I	II	III	IV	V	VI	VII	VIII	IX	X	XI	XII	год
-10.8	-10.4	-3.8	5.5	13.8	18.3	20.5	18.2	11.8	5.0	-2.9	-8.9	4.7

Средняя годовая температура воздуха по району изысканий положительна и составляет 4.7°С. Средние месячные температуры воздуха имеют хорошо выраженный годовой ход с максимумом в июле (20.5°С) и минимумом в январе (–10.8°С).

Нормативная глубина сезонного промерзания грунта по СП 131.13330.2020 и СП 22.13330.2016 составляет: 1,8 м.

По количеству осадков данный район относится к зоне умеренного увлажнения, их годовое количество, в среднем, составляет 542,1 мм. Суммы осадков в отдельные годы могут значительно отклоняться от среднего значения. Максимальная сумма осадков за год составляет 742,7 мм (1990 год), минимальная – 281,1 мм (1996 год).

Максимум осадков приходится на летние месяцы и достигает 64.3 мм, наименьшее их количество выпадает в феврале – 29.5 мм.

В течение года на рассматриваемой территории наблюдаются ветры западного направления. Наименьшей повторяемостью отличаются ветра северо-восточного направления.

Наибольшая облачность наблюдается в морозный период, особенно в ноябре и декабре, когда повторяемость пасмурного неба составляет 70-80%. Самыми ясными месяцами являются май, июнь и июль, когда повторяемость пасмурного неба не превышает 45%.

Туманы возможны в любое время года. В среднем за год число дней с туманом составляет 6 дней (в среднем 4 дня в холодный период года и 2 – в теплый). Продолжительность туманов значительна в холодное время года (27 часов) и мала в теплое (10 часов). Грозы наблюдаются в основном летом, реже весной и осенью. Образование гроз связано с прохождением холодных фронтов и мощными восходящими потоками воздуха в атмосфере. Град наблюдается, преимущественно, в теплый период года и обычно выпадает пятнами. Его выпадение сопровождается ливневыми осадками, грозами, шквалистыми ветрами.

Ландшафты

Ландшафтная специфика территории обусловлена взаимным влиянием общего и местного климата, рельефа, геолого-геоморфологических условий, растительности и животного мира.

На участке изысканий, площади пространства приурочены к долинным (пойменным и террасовым) типам ландшафта, в местах распространения оврагов выделяется склоновый тип.

Тем не менее, процессы урбанизации сопряжены с нарушением составляющих природный ландшафт компонентов. Изменение связей на рассматриваемой территории привело к появлению нового комплекса - антропогенного ландшафта. По функциональной принадлежности на рассматриваемой территории выделяются производственно-селитебный, сельскохозяйственный и рекреационный типы ландшафта.

Производственно-селитебный функциональный тип ландшафта включает территории населенных пунктов, а также объекты производственно-коммунальной инфраструктуры.

Сельскохозяйственный тип ландшафта включает земли, занятые пашнями, пастбищами, сенокосами.

Рекреационный тип ландшафта представлен озелененными территориями и участками, прилегающими к водным объектам.

Природный потенциал ландшафтов в целом характеризуется как средний. В данном случае потенциал невысок не по природным свойствам, а в результате деградации ландшафта, вызванной техногенными нагрузками. Территория изысканий находится в зоне среднего антропогенного воздействия. Этому способствует развитая транспортная сеть, земледельческие, селитебные и коммуникативные нагрузки. Все это приводит к снижению природного потенциала и потере устойчивости ландшафта (Ландшафты…, 2007).

Почвы

В соответствии с почвенной картой Республики Татарстан на участке изысканий преобладают темно-серые лесные почвы и выщелоченные черноземы.

Темно-серые лесные почвы характеризуются мощным гумусовым горизонтом, значительным содержанием питательных веществ, лучшими среди серых лесных почв физическими свойствами и в целом близки к черноземам. Для них характерно усиление дернового и ослабление подзолистого процессов. Содержание гумуса достигает 9 % и более (Атлас земель…, 2005).

Выщелоченные черноземы характеризуются темной окраской и большой мощностью гумусового горизонта с прочной зернистой структурой. Содержание гумуса, в основном, составляет 7-8%, реакция среды слабокислая или близкая к нейтральной.

Растительный покров

Участок изысканий расположен в пределах лесостепной зоны. Коренная растительность лесов на рассматриваемой территории в настоящее время на большей части территории заменена сельскохозяйственными культурами.

Видовой состав растительности лугов представлен полынью, крапивой, лисохвостом, клевером луговым и др. В травянистом покрове рассматриваемой территории встречаются и сорные растения (подорожник ланцетолистный, осот полевой, чертополох поникший и др.).

Животный мир рассматриваемой территории характерен для лесостепной зоны и включает такие виды, как суслик, бурундук, мышь полевая, заяц-беляк, дятел черный, дятел трехпалый, синица хохлатая, кедровка и другие.

Физико-географическая характеристика участка изысканий

Согласно задания на инженерные изыскания, а также обзорных схем и пояснений, полученных от проектной группы, были определены на местности участки проведения изысканий. До начала работ по инструментальной инженерно-топографической съемке на территории изысканий выполнено рекогносцировочное обследование местности.

В ходе проведенного рекогносцировочного обследования были определены на местности участки, а также ориентировочные объемы будущих инженерно-геодезических работ, отмечены особенности рельефа и определены иные физико-географические характеристики участка проводимых изысканий. Так же были определены высоты и азимуты объектов, препятствующих прохождению сигналов от спутников, определена методика и технология выполнения работ по инструментальной топографической съемке на объекте.

Рельеф участка изысканий с небольшим уклоном к юго-восточной части, северо-западная часть участка частично попадает на территорию Биклянского лесничества. По территорию изысканий проходит Куйбышевская железная дорога. Прилегающая территория освоена и благоустроена, устроены асфальтированные проезды.

В ходе полевых работ по инженерно-геодезическим изысканиям на участке работ каких-либо свидетельств об опасных природных или техногенных процессах визуальными методами выявлено не было.

Условия проходимости на участок работ хорошие. Подъезд к территории изысканий возможен по автодорогам с асфальтовым и бетонным покрытием в любое время года.

При прохождении по маршруту рекогносцировки опасные природные и техногенные процессы визуальными методами не выявлены.

На Листе 1 графических приложений представлена обзорная схема расположения участка работ.

3.1 Описание участка изысканий

В административном отношении участок изысканий расположен на территории Тукаевского и Нижнекамского районах. В 2,2 км восточнее расположен н.п. Мелекес, в 2,7 км северо-восточнее н.п. Биклянь. В 0,7 км восточнее от участка изысканий проходит Альметьевское шоссе. С севера границы участка проходит трасса 16К-1235. В 0,7 км юго-восточнее от южной части участка изысканий находится аэропорт Бегишево (Нижнекамск). Восточнее, по территории изысканий протекает речка Биклянь. Западная часть участка частично расположена на территории Биклянского лесничества. Также по территории изысканий проходит Куйбышевская железная дорога.

Рельеф местности с небольшим уклоном на юго-восток, характеризуется абсолютными отметками 150-200 м БС.

Условия проходимости на участок работ хорошие. Подъезд к территории изысканий возможен по автодорогам с асфальтовым покрытием в любое время года.

В ходе полевых работ по инженерно-геодезическим изысканиям на участке работ каких-либо свидетельств об опасных природных или техногенных процессах визуальными методами выявлено не было.

4 Методика и технология выполнения работ

Полевые работы выполнены в период с 22.12.2022 по 22.01.2023, камеральные - с 23.01.2023 по 31.01.2023, работы по составлению технического отчета по результатам инженерно-геодезических изысканий выполнены в период с 01.02.2023 по 07.04.2023.

В мае 2023 года (благоприятный период года) были выполнены работы по закладке и координированию пунктов долговременного закрепления в количестве 10 шт., полевые работы по приведению инженерно-геодезических изысканий в соответствие с системой координат МСК-16 и Балтийской системе высот 1977 г., после чего были внесены корректировки в инженерно-топографический план и технический отчет.

4.1 Состав, виды и объемы выполненных работ

Виды и объемы работ, выполненные на объекте, определены согласно нормативным документам (Раздел 8), заданию на выполнение инженерных изысканий (Приложение Б), запланированы программой инженерно – геодезических изысканий (Приложение В) и приведены ниже.

Таблица 2 - Виды и объемы выполненных работ

Виды работ	Ед. измерения	Объем	Примечание, обоснование
Работы начального периода и организация их выполнения			
Составление и согласование Программы проведения инженерных изысканий	шт	1	СП 47.13330.2016 п.4.18
Запрос в Федеральном научно-техническом центре геодезии, картографии и ИПД данных на опорные пункты ГГС	шт	5	ГКиНП 02-262-02 п.7.1.5
Топографо – геодезические работы			
Полевые работы			
Рекогносцировочное обследование территории	га	≈723	Для определения объема работ, нахождения опорных пунктов для привязки к ним. Нахождение возможных осей трассировки линейных объектов

Виды работ	Ед. измерения	Объем	Примечание, обоснование
Обследование найденных опорных пунктов ГГС	шт.	5	Определение их состояния, сохранности, возможности использования, выбор пригодных пунктов
Закладка пунктов долговременного закрепления	шт.	10	СП 47.13330.2016, ВСН 30-81
Построение опорной геодезической сети от пунктов ГГС (Создание планово-высотного обоснования - Постобработка GPS измерений, получение координат знаков закрепления - определение GPS координат опорной плановой и высотной сети)	пункт	5 пунктов ГГС + 10 пунктов долговременного закрепления	Выполняется GNSS- приемниками в режиме статика на базовой станции, наблюдения подвижной станцией на каждом исходном пункте выполняются одним приемом продолжительностью не менее 1 часа
Топографическая съемка в масштабе 1:500, сечение горизонталями через 0,5 м	га	723	Выполняется в системе плановых координат МСК-16, в Балтийской системе высот в масштабе 1:500 с сечением рельефа через 0,5 м
Фиксация в полевом журнале абрисов с указанием снимаемых пикетов и фотографирование участка изысканий	га	723	СП 11-104-97
Съёмка подземных инженерных коммуникаций и сооружений, выявление глубины заложения на площади	га	723	Определяются с помощью трубокабелеискателя Radiodetection RD 2000. Определение глубины залегания производится дважды, с

Виды работ	Ед. измерения	Объем	Примечание, обоснование
			расхождением между результатами измерений не более 15% (СП 47.13330.2016 , СП 11-104-97 ч.2.)
Проведение контроля полноты и качества выполненных полевых топогеодезических работ на площади	га	723	ГКИНП 02-33-82, СП 11-104-97
Камеральные работы			
Обработка данных с прибора (Уравнивание результатов измерений) по площади	га	723	Производится параметрическим способом по критерию минимизации суммы квадратов поправок п.5.1.8 СП 47.13330.2016
Составление топоплана в масштабе 1:500, сечение горизонталями через 0,5 м общей площадью	га	723	Средние погрешности положения пунктов (точек) плановой съёмочной геодезической сети относительно исходных пунктов не должны превышать 0,1мм в масштабе плана. На планах указывается назначение, диаметр и глубина заложения выявленных подземных коммуникаций, номер опор, отметка подвеса провода ЛЭП прил.Д СП 11-104-97
Экспорт топоплана в формат AutoCAD (DWG), создание системы чертежей с погрузкой топоплана в виде внешней ссылки	чертеж	М 1:500	Экспортируется в AutoCAD
Составление отчета с приложениями:	отчет	1	

Фактически выполненные работы соответствуют в объеме запланированным в программе инженерно – геодезических изысканий.

4.2 Технология выполнения работ

4.2.1 Планово-высотное обоснование

Плановым и высотным обоснованием для выполнения топографической съемки послужила государственная геодезическая сеть.

Поиск пунктов на местности осуществлялся с помощью карт и ручного навигатора Garmin GPSmap 62.

В результате проведения рекогносцировочных работ было обнаружено и освидетельствовано состояние всех найденных пунктов государственной геодезической сети (ГГС) для данного участка работ. Обследованные пункты не ремонтировались и не восстанавливались.

Пункты ГГС были обследованы непосредственно на местах на их пригодность для выполнения спутниковых наблюдений. Для работы были выбраны пункты ГГС, состояние которых удовлетворяет требованиям п.6 ГКИНП (ГНТА)-03-010-02. Выписка из каталога материалов (данных) федерального картографо-геодезического фонда представлена в Приложении Г данного тома. Ведомость обследования исходных пунктов государственной геодезической сети представлена в текстовом Приложении Е данного тома.

На участке изысканий в благоприятный период года были заложены и закоординированы пункты долговременного закрепления в количестве 10 шт. – Т1, Т2…Т10 (точки съемочного обоснования) в местах, обеспечивающих их максимальную сохранность, беспрепятственное прохождение радиосигнала и доступ к знаку. Карточки закладки пунктов долговременного закрепления приведены в Приложении Н.

Планово-высотное съемочное обоснование было создано методом построения сети в статическом режиме. Измерения выполнялись относительным методом в системе координат WGS-84.

В качестве исходных пунктов были использованы пункты государственной геодезической сети (ГГС) в количестве 5 шт.

Базовый и мобильный приемники спутниковой геодезической аппаратуры Ashtech ProMark 500 устанавливались на пунктах государственной геодезической сети и на определяемых пунктах планово-высотного обоснования – пунктах долговременного закрепления Т1, Т2, … Т10. Антенны приемников совмещались с центрами пунктов. Погрешность центрирования не превышала 5 мм, погрешность определения высоты антенн приемников не превышала 2 мм.

Вначале сеанса наблюдений выполнялась привязка базовой станции статическим методом одним приемом продолжительностью 1-1,5 часа. Время наблюдения в некоторых сеансах было увеличено, в зависимости от величины расстояния, согласно прилагаемой инструкции к спутниковым приемникам.

Затем на участке работ подвижной станцией (rover) выполнялась инициализация - привязка мобильной станции к базовой.

В продолжении приема базовая (база) и подвижная (ровер) станции наблюдали не менее 7 спутников непрерывно.

Все линии созданной геодезической сети были определены независимо друг от друга, включая линии, опирающиеся на пункты геодезической основы

Предварительную обработку полученных данных, а также решение векторов (базовых линий) в глобальной системе WGS-84 с последующей калибровкой (локализацией) района работ по исходным пунктам для перехода в систему координат МСК-16 и Балтийскую систему высот 1977 г. производилась в программе пост-обработки Magnet Office Tools. Уравнивание происходило по методу фиксированных координат опорных точек. Во всех сеансах поддерживалась связь не менее чем с 5 спутниками рабочего созвездия, прием спутниковых сигналов проводился непрерывно в течение сессии. Антенны приемников совмещались с центрами пунктов. Погрешность центрирования не превышала 5 мм, а определения высоты антенн приемников не превышал 2 мм.

Координаты заложенных пунктов долговременного закрепления были получены в результате GPS – измерений и последующей обработки наблюдений.

Точность созданной съемочной геодезической сети сгущения соответствует точности 2-го разряда полигонометрии в плане и IV классу нивелирования по высоте.

Каталог координат закоординированных пунктов долговременного закрепления представлен в Приложении М.

Схема планово-высотного обоснования представлена в графической части данного отчета.

4.2.2 Топографическая съемка

Т.к. препятствий для прохождения радиосигнала, вблизи пунктов съемочного обоснования не имеется, было принято решение о целесообразности использовать спутниковые определения для съемки ситуации и рельефа. Проведение работ с использованием данной технологии выгодно и экономически обосновано.

Согласно заданию, на выполнение инженерных изысканий, на объекте выполнена топографическая съёмка в масштабе 1:500 с сечением рельефа горизонталями через 0,5 м в границах, обозначенных в техническом задании.

Согласно рекомендациям п.7.1.7, 7.4.2 ГКИНП (ОНТА)-02-262-02 топографическая съемка произведена кинематическим способом спутниковых определений в режиме реального времени (Real Time Kinematic RTK) с помощью геодезической GPS/GLONAS аппаратуры Ashtech ProMark 500, комплекта из двух приемников с заводскими номерами 201129014, 201050011.

Базовая станция устанавливалась на точке съемочного обоснования с известными координатами и передавала поправки на мобильный приемник в течение всего времени работы мобильной станции. Подвижной станцией сначала была выполнена инициализация – привязка к базовой станции – длительностью около 15 минут. Затем подвижной станцией при непрерывной ее работе на каждом определяемом пикете проводился прием (регистрация наблюдения спутников) длительностью до 1-1,5 минут в соответствии с данными эксплуатационной документации.

Средние погрешности в плановом положении на инженерно-топографических планах изображений предметов и контуров местности с четкими очертаниями относительно ближайших пунктов (точек) геодезической основы на незастроенной территории не превышают 0,5 мм (в открытой местности) в масштабе плана. Предельные погрешности во взаимном положении на плане закоординированных точек и углов капитальных зданий (сооружений), расположенных один от другого на расстоянии до 50 м, не превышают 0,4 мм в масштабе плана.

Средние погрешности съемки рельефа и его изображения на инженерно-топографических планах относительно ближайших точек съемочного обоснования не превышают ¼ высоты сечения рельефа.

Все полевые данные записывались в память контроллера с последующей передачей информации с прибора в Ноутбук. Одновременно с проведением съемки на участке работ велись абрисы снимаемой ситуации и рельефа местности с нанесением номеров съемочных пикетов и указанием высоты антенны. Все данные абрисов использовались при создании топографического плана.

Максимальные расстояния между съемочными точками (пикетами) для топографической съемки в масштабе 1:500 с сечением рельефа горизонталями через 0,5м, не превышают допустимых 15 м.

Таким образом, точность и детальность выполненной съемки удовлетворяют требованиям СП 47.13330.2016, СП 11-104-97 и достаточны для отрисовки рельефа и ситуации.

4.2.3 Обследование и съемка наземных и подземных сооружений

Определение глубины и местоположения подземных коммуникаций произведено с помощью трубокабелеискателя «Radiodetection RD 2000», в соответствии с СП-11-102-97 ч.2 «Выполнение съемки подземных коммуникаций при инженерно-геодезических изысканиях для строительства». Планы подземных коммуникаций совмещены с топографическими планами.

После составления планов, до окончательного оформления технического отчета было проведено согласование полноты и правильности нанесения подземных коммуникаций с эксплуатирующими организациями. Акт согласования полноты и правильности нанесения подземных коммуникаций представлен в Приложении П настоящего отчета. Оригинал находится в архиве ООО «ТАТГЕОИЗЫСКАНИЯ».

Камеральные работы по окончательной обработке полевых материалов и составлению технического отчета выполнены камеральной группой отдела инженерно-геодезических изысканий ООО «ТАТГЕОИЗЫСКАНИЯ». Цифровые инженерно-топографические планы созданы в формате dwg. в программе AutoCAD. Текстовая часть технического отчета по результатам инженерно-геодезических изысканий создана в формате doc. в программе Microsoft Word. По полевым материалам составлены инженерно-топографические планы в масштабе 1:500 сечением рельефа горизонталями через 0,5 м. Планы составлены в соответствии с требованиями «Условные знаки для топографических планов масштабов 1:5000, 1:2000, 1:1000, 1:500». Топографический план совмещен с планом подземных коммуникаций.

Подземные коммуникации нанесены на план соответствующими условными обозначениями с указанием назначения, диаметра, материала труб, глубины заложения.

4.3 Сведения о системах координат и высот

В соответствии с п.10 задания на выполнение комплексных инженерных изысканий система координат – МСК-16, зона 2. Система высот – Балтийская 1977г.

4.4 Перечень используемого оборудования, приборов и инструментов со сроками метрологической аттестации

Таблица 3 - Перечень используемого оборудования, приборов и инструментов со сроками метрологической аттестации

Перечень используемого оборудования, приборов и инструментов	***Заводской номер***	***Срок метрологической аттестации***
Аппаратура геодезическая спутниковая Ashtech ProMark 500, (комплект)	201129014, 201050011	До 06.07.2023
Отражатель на телескопической вехе		Поверка не требуется
Трубокабелеискатель «Radiodetection RD 2000».		Поверка не требуется
Ноутбуки Toshiba, HP		Поверка не требуется
Цифровой фотоаппарат		Поверка не требуется
Штатив		Поверка не требуется

Свидетельства о поверках приборов и оборудования представлены в Приложении В.

5 Результаты инженерно-геодезических изысканий

5.1 Оценка точности результатов измерений

Средняя квадратичная погрешность спутникового прибора для статического режима составляет:

- для расстояний - ±3 мм+0,1 мм/км;
- для превышений - ±3,5 мм+0,4 мм/км.

Средняя погрешность определения планового положения созданных пунктов опорной геодезической сети сгущения относительно пунктов государственной геодезической сети для планов в масштабе 1:500 составляет 0,2 мм в масштабе плана, на открытой территории.

Средняя погрешность определения планового положения предметов и контуров местности относительно ближайших пунктов геодезической основы для открытой местности для плана в масштабе 1:500 составляет 0,3мм в масштабе плана для четких контуров, для нечетких контуров - 0,4 мм в масштабе плана, соответственно. Средняя погрешность съемки рельефа и его изображение на плане относительно пунктов опорной сети составляет 0,1 от высоты сечения рельефа 0,5м при угле наклона местности до 10º. Трубокабелеискатель не поверяется, точность определения положения трасс коммуникаций составляет ± 0,3 м.

Таким образом, средние погрешности съемки рельефа, определения планового и высотного положения предметов, контуров, закоординированных точек, скрытых точек подземных сооружений удовлетворяют требованиям пп.5.1.18, 5.1.19 СП 47.13330.2016.

5.2 Перечень и основные сведения об инженерно-топографических планах, профилях, схемах

По результатам камеральных работ были составлены:

- инженерно-топографический план участка работ в масштабе 1:500 с сечением рельефа горизонталями через 0,5 м;
- ситуационные планы и картограммы;
- схема планово-высотного обоснования.

На инженерно-топографическом плане ситуация и рельеф местности, подземные и наземные сооружения, коммуникации изображены своими условными знаками, в соответствии с требованиями государственных стандартов.

Материалы инженерных изысканий распространяются только на площадку в границах, обозначенных на топографическом плане. Использование данных материалов для принятия проектных решений по другим объектам, находящимся за пределами площадок, возможно лишь при соблюдении требований действующих нормативных документов. Топографический план отображает ситуацию и рельеф местности по состоянию на февраль 2023 г.

6 Сведения по контролю качества и приемке работ

Технический контроль полевых и камеральных работ, включая приемку полевых материалов, является оценкой достоверности инженерных изысканий.

Контроль топографо-геодезических работ проводился систематически на протяжении всего периода работ и охватывал весь процесс полевых и камеральных работ. Контроль и приемка работ включали следующие виды: контроль выполнения полевых работ, полевая приемка выполненных работ и окончательная сдача работ ответственным исполнителем.

Контроль полноты, качества и достоверности материалов изысканий осуществлялся согласно требованиям СП 47.13330.2016, СП 11-104-97 и «Инструкцией о порядке контроля и приемки геодезических работ, топографических и картографических работ» ГКИНП (ГНТА)-17-004-99.

Самоконтроль производился каждым исполнителем работ и заключался в производстве контрольных вычислений в полевых журналах, подсчете угловых, линейных и высотных невязок в сетях и ходах, систематических проверках приборов и инструментов и т.п.

Начальником партии проверялось соблюдение требований технических инструкций и заданий, правил ведения полевой документации, эксплуатации оборудования и приборов, сроков выполнения работ.

Полевой контроль работ исполнителей заключался в предварительном просмотре материалов и в производстве инструментальных проверок на местности методом проложения контрольных теодолитных и нивелирных ходов, а также взятием контрольных съемочных точек.

Окончательную приемку топографо-геодезических работ произвел главный инженер проекта. Были проверены полнота топографического плана и качество топографической съемки непосредственно после окончания полевых инженерно-геодезических работ на участке изысканий. По результатам проверки составлен Акт полевого контроля (Приложение Р).

В результате контроля и приемки установлено, что методика полевых и камеральных работ соответствует требованиям действующих нормативных документов и заданию на выполнение инженерных изысканий Заказчика.

7 Заключение

Инженерно-геодезические изыскания по объекту «Инфраструктура индустриального парка «Этилен 600», Логистический комплекс им. Дэн Сяопина 1 очередь» и технический отчёт выполнены в соответствии с требованиями СП 47.13330.2016, СП 11-104-97 и в объеме технического задания.

Сведения, приведенные в настоящем отчете, дают полное представление о комплексе выполненных геодезических работ, их количестве и качестве.

Качество геодезических работ подтверждено материалами, вошедшими в состав настоящего отчета. Требования технического задания и программы выполнения инженерных изысканий выполнены полностью.

Материалы технического отчёта, полученные в результате проведённых полевых и камеральных работ, могут служить в качестве основы для выполнения проектных работ по объекту «Инфраструктура индустриального парка «Этилен 600», Логистический комплекс им. Дэн Сяопина 1 очередь».

8 Использованные документы и материалы

При разработке документации по инженерно-геодезическим изысканиям были использованы следующие нормативные документы:

1. ГКИНП (ОНТА)-02-262-02 Инструкция по развитию съемочного обоснования и съемке ситуации и рельефа с применением глобальных навигационных спутниковых систем ГЛОНАСС и GPS
2. СП 47.13330.2016 Инженерные изыскания для строительства. Основные положения;
3. СП 131.13330.2018 Строительная климатология
4. СП 20.13330.2016 Нагрузки и воздействия
5. СП 11-104-97«Инженерно-геодезические изыскания для строительства».
6. Инструкция о порядке контроля и приемки геодезических, топографических и картографических работ. ГКИНП (ГНТА)- 17-004-99.
7. Инструкция по съемке подземных коммуникаций
8. Инструкция по технике безопасности на топографо-геодезических работах ПТБ-88 М., 1991.
9. Инструкция по топографической съемке в масштабах 1:5000,1:2000,1:1000 и 1:500. ГКИНП – 02–033-82
10. Условные знаки для топографических планов масштабов 1:5000,1:2000,1:1000,1:500 М., 2000

Приложение А

Копия выписки из Реестра СРО

БАЛТИЙСКОЕ ОБЪЕДИНЕНИЕ ИЗЫСКАТЕЛЕЙ

Форма выписки
УТВЕРЖДЕНА
приказом Федеральной службы
по экологическому, технологическому и
атомному надзору
от 4 марта 2019 г. № 86

ВЫПИСКА ИЗ РЕЕСТРА ЧЛЕНОВ САМОРЕГУЛИРУЕМОЙ ОРГАНИЗАЦИИ

09.09.2022 г. (дата) — № БОИ 07-06-617-2156 (номер)

Ассоциация саморегулируемая организация «Балтийское объединение изыскателей» (Ассоциация СРО «БОИ»)

(полное и сокращенное наименование саморегулируемой организации)

Саморегулируемая организация, основанная на членстве лиц, выполняющих инженерные изыскания объектов капитального строительства

(вид саморегулируемой организации)

190103, Россия, г. Санкт-Петербург, пр. Рижский, д. 3, лит. Б, этаж 2, пом. 3, 12,
http://sroboi.ru, info@sroboi.ru, +7 (812) 251-31-01

(адрес места нахождения саморегулируемой организации, адрес официального сайта в информационно-телекоммуникационной сети «Интернет», адрес электронной почты)

СРО-И-018-30122009

(регистрационный номер записи в государственном реестре саморегулируемых организаций)

выдана Обществу с ограниченной ответственностью «ТАТГЕОИЗЫСКАНИЯ»

(фамилия, имя, (в случае, если имеется) отчество заявителя – физического лица или полное наименование заявителя – юридического лица)

Наименование	Сведения
1. Сведения о члене саморегулируемой организации:	
1.1. Полное и (в случае, если имеется) сокращенное наименование юридического лица или фамилия, имя, (в случае, если имеется) отчество индивидуального предпринимателя	Общество с ограниченной ответственностью «ТАТГЕОИЗЫСКАНИЯ», ООО «ТАТГЕОИЗЫСКАНИЯ»
1.2. Идентификационный номер налогоплательщика (ИНН)	1660219633
1.3. Основной государственный регистрационный номер (ОГРН) или основной государственный регистрационный номер индивидуального предпринимателя (ОГРНИП)	1141690088870
1.4. Адрес места нахождения юридического лица	420029, Россия, Республика Татарстан (Татарстан) , г. Казань, тракт Сибирский, дом 19, квартира 67
1.5. Место фактического осуществления деятельности *(только для индивидуального предпринимателя)*	---
2. Сведения о членстве индивидуального предпринимателя или юридического лица в саморегулируемой организации:	
2.1. Регистрационный номер члена в реестре членов саморегулируемой организации	617
2.2. Дата регистрации юридического лица или индивидуального предпринимателя в реестре членов саморегулируемой организации *(число, месяц, год)*	«19» июня 2017 г.
2.3. Дата *(число, месяц, год)* и номер решения о приеме в члены саморегулируемой организации	Протокол Совета Ассоциации СРО № 718-СА/И/17 от «19» июня 2017 г.
2.4. Дата вступления в силу решения о приеме в члены саморегулируемой организации *(число, месяц, год)*	«19» июня 2017 г.
2.5. Дата прекращения членства в саморегулируемой организации *(число, месяц, год)*	---
2.6. Основания прекращения членства в саморегулируемой организации	---

Наименование	Сведения
3. Сведения о наличии у члена саморегулируемой организации права выполнения работ:	

3.1. Дата, с которой член саморегулируемой организации имеет право **выполнять инженерные изыскания**, осуществлять подготовку проектной документации, строительство, реконструкцию, капитальный ремонт, снос объектов капитального строительства по договору подряда на выполнение инженерных изысканий, подготовку проектной документации, по договору строительного подряда, по договору подряда на осуществление сноса *(нужное выделить)*:

в отношении объектов капитального строительства (кроме особо опасных, технически сложных и уникальных объектов, объектов использования атомной энергии)	в отношении особо опасных, технически сложных и уникальных объектов капитального строительства (кроме объектов использования атомной энергии)	в отношении объектов использования атомной энергии
«01» июля 2017 г.	«01» июля 2017 г.	---

3.2. Сведения об уровне ответственности члена саморегулируемой организации по обязательствам по договору подряда на **выполнение инженерных изысканий**, подготовку проектной документации, по договору строительного подряда, по договору подряда на осуществление сноса, и стоимости работ по одному договору, в соответствии с которым указанным членом внесен взнос в компенсационный фонд возмещения вреда *(нужное выделить)*:

а) первый	V	не превышает 25 000 000 (двадцать пять миллионов) рублей
б) второй	-	---
в) третий	-	---
г) четвертый	-	---
д) пятый*	-	---
е) простой*	-	в случае если член саморегулируемой организации осуществляет только снос объекта капитального строительства, не связанный со строительством, реконструкцией объекта капитального строительства

** заполняется только для членов саморегулируемых организаций, основанных на членстве лиц, осуществляющих строительство*

3.3. Сведения об уровне ответственности члена саморегулируемой организации по обязательствам по договору подряда на **выполнение инженерных изысканий**, подготовку проектной документации, по договору строительного подряда, по договору подряда на осуществление сноса, заключенным с использованием конкурентных способов заключения договоров, и предельному размеру обязательств по таким договорам, в соответствии с которым указанным членом внесен взнос в компенсационный фонд обеспечения договорных обязательств *(нужное выделить)*:

а) первый	-	---
б) второй	-	---
в) третий	-	---
г) четвертый	-	---
д) пятый*	-	---

** заполняется только для членов саморегулируемых организаций, основанных на членстве лиц, осуществляющих строительство*

4. Сведения о приостановлении права выполнять инженерные изыскания, осуществлять подготовку проектной документации, строительство, реконструкцию, капитальный ремонт, снос объектов капитального строительства:	
4.1. Дата, с которой приостановлено право выполнения работ *(число, месяц, год)*	---
4.2. Срок, на который приостановлено право выполнения работ *	---

** указываются сведения только в отношении действующей меры дисциплинарного воздействия*

Директор (должность уполномоченного лица) _____ (подпись) Журавлев А.А. (инициалы, фамилия)

М.П.

Ассоциация саморегулируемая организация изыскателей «Ассоциация СРО "БОИ"» ОГРН 1087800009609 Санкт-Петербург

Взам. инв. № | Подп. и дата | Инв. № подл.

Изм.	Кол.уч.	Лист	№ док.	Подп.	Дата

Приложение Б

Задание на выполнение инженерно-геодезических изысканий

Приложение №1 к дополнительному соглашению №_____ от ___ _____202__г.

Приложение № 1 к договору №1047/2022 от 21.12.2022 г.

ТЕХНИЧЕСКОЕ ЗАДАНИЕ

на выполнение инженерных изысканий на участке для строительства объекта: «Инфраструктура индустриального парка «Этилен 600», Логистический комплекс им. Дэн Сяопина 1 очередь»

ТЕХНИЧЕСКОЕ ЗАДАНИЕ

на выполнение инженерно-геодезических изысканий

№ п/п	Наименование пунктов задания	Содержание пунктов задания
1	Наименование объекта	**«Инфраструктура индустриального парка «Этилен 600», Логистический комплекс им. Дэн Сяопина 1 очередь»**
2	Вид строительства	Новое строительство
3	Стадия проектирования	Проектная и Рабочая документация
4	Местоположение и границы района строительства	Участок общей площадью 645 га, затрагивающий кадастровые квартала 16:39:161101, 16:39:161201 Тукаевского муниципального района, 16:30:011801 Нижнекамского муниципального района Республики Татарстан
5	Заказчик	АО «ОЭЗ ППТ «Алабуга»
6	Техническая характеристика проектируемого объекта	Уровень ответственности проектируемых сооружений: нормальный
7	Цели инженерно-геодезических изысканий	Топографическая съемка местности, выполнение топографического плана местности.
8	Сведения о наличии материалов ранее выполненных изысканий	Ранее инженерно-геодезические изыскания не проводились.
9	Перечень основных нормативных документов, в соответствии с требованиями которых необходимо выполнить инженерные изыскания	СП 47.13330.2016 «Инженерные изыскания для строительства. Основные положения»; СП-104-97 «Инженерно-геодезические изыскания для строительства»; СП 11-104-97. Часть 2. «Выполнение съемки подземных коммуникаций при инженерно-геодезических изысканиях для строительства»; ГКИНП (ОНТА)-02-262-02 «Инструкция по развитию съемочного обоснования и съёмке ситуации и рельефа с применением глобальных навигационных систем ГЛОНАСС и GPS»; ГКИНП-02-033-82 «Инструкция по топографической съемке в масштабах 1:5000,1:2000,1:1000 и 1:500»;

1

		СП-11-104-97 ч.2 «Выполнение съемки подземных коммуникаций при инженерно-геодезических изысканиях для строительства»; ГКИНП (ГНТА)-17-004-99 «Инструкция о порядке контроля и приемки геодезических, топографических и картографичесских работ»; ГКИНП 02-049-86 «Условные знаки для топографических планов масштабов 1:5000,1:2000,1:1000,1:500»; ПТБ-88 «Правила по технике безопасности на топографо-геодезических работах»; СП 131.13330.2020 «Строительная климатология»; СП 22.13330.2016 «Основания зданий и сооружений»; СП 14.13330.2018 «Строительство в сейсмических районах»; Общее сейсмическое районирование территории Российской Федерации ОСР-2015.
10	Требования к точности, надежности, достоверности и обеспеченности необходимых данных и характерных инженерных изысканий	Виды и объемы работ: 1. Топографическая съемка участка (трассы) в границах синих линий, указанных на прилагаемой копии плана (схемы), в масштабе 1:500 с сечением рельефа через 0,5 м. 2. При составлении планов/схем использовать систему координат МСК-16. Система высот Балтийская 1977 г. 3. Составить планы подземных и надземных коммуникаций и сооружений, находящихся на территории объекта строительства, совмещенных на копиях топографических планов принятых масштабов, на которых указать: назначение и направление коммуникации, материал и условный диаметр трубы, условное давление, глубину заложения или отметку трубы (лотка) у смотрового колодца (выхода), количество кабелей, напряжение, для кабеля связи марку и принадлежность. 4. Создание цифровых топографических материалов и их производной продукции. 5. Согласование топографической съемки в масштабе 1:500 на площади 645 га с эксплуатирующими организациями. 6. Согласование и регистрация в установленном порядке со всеми необходимыми инстанциями.
11	Здания и сооружения, попадающие в зону влияния проектируемого объекта	Нет
12	Сроки и порядок представления отчетных материалов	Согласно договору
13	Отчетные материалы	Перечень материалов, выдаваемых Заказчику по завершении работ: 1. Отчетные материалы на бумажном носителе в 3-х экземплярах. 2. Отчетные материалы в электронном виде (текст в формате -.doc, чертежи в формате *.dwg, а

2

		также весь том, сформированный в 1 файл формата *.pdf). 3. Приложения к техническому заданию: Копия топографического плана (схемы) масштаба 1:500 с границами съемки, в 1 экз. (электронный вид). 4. Создание цифровой модели рельефа (ЦМР)

Приложение:
Схема расположения участка работ, на 1 листе;

3

Схема расположения участка работ

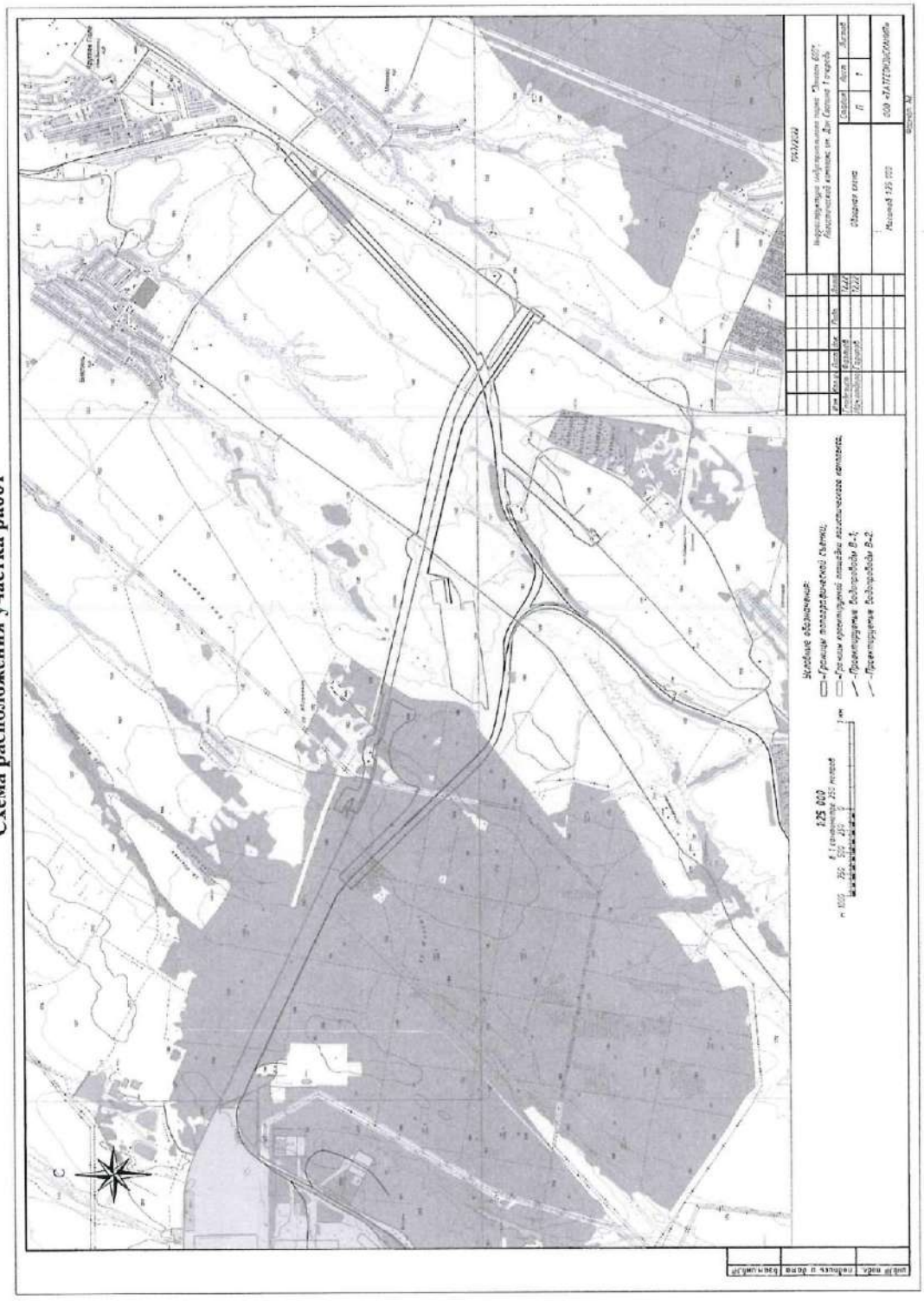

ТЕХНИЧЕСКОЕ ЗАДАНИЕ
на выполнение инженерно-геологических изысканий

№ п/п	Наименование пунктов задания	Содержание пунктов задания
1	Наименование объекта	**«Инфраструктура индустриального парка «Этилен 600», Логистический комплекс им. Дэн Сяопина 1 очередь»**
2	Местоположение объекта	Участок общей площадью 645 га, затрагивающий кадастровые квартала 16:39:161101, 16:39:161201 Тукаевского муниципального района, 16:30:011801 Нижнекамского муниципального района Республики Татарстан
3	Заказчик	АО «ОЭЗ ППТ «Алабуга»
4	Ответственный представитель Заказчика	
5	Генпроектировщик	ООО «Татгеозыскания»
6	Вид строительства	Новое строительство
7	Стадия проектирования	Проектная и Рабочая документация
8	Техническая характеристика проектируемых сооружений	Согласно таб. 1, таб. 2
9	Проектные задачи, для которых необходимы материалы изысканий	Разработка проектной и рабочей документации
10	Перечень отчетных материалов, предоставляемых заказчику	Технический отчет с текстовыми и графическими приложениями, согласно п.п. 6.24-6.27 СП 47.13330.2016 Инженерные изыскания для строительства. Основные положения.
11	Требования к точности изысканий, надежности или обеспеченности характеристик	1. Инженерно-геологические изыскания выполнить согласно требованиям СП 47.13330.2016 (Актуализированная редакция СНиП 11-02-96), СП 11-105-97, СП 22.13330.2016, государственных стандартов и других действующих нормативных документов по инженерно-геологическим изысканиям и исследованиям грунтов для строительства. 2. Результатом выполнения инженерно-геологических изысканий является отчет (текстовые и графические материалы), выполненный согласно требованиям п.6.7 СП 47.13330.2016. 3. Программы изысканий согласовать с Заказчиком (Генпроектировщиком). 4. Обязательно предоставление предварительных материалов непосредственно после каждого типа изысканий. 5. Дополнительная требования: - глубину выработок установить в соответствии с СП 11-105-97. - максимальная нагрузка на фундамент 200 т.
12	Дополнительные требования к составу отчета	Инженерно-геологические изыскания проводятся в соответствии с требованиями: СП 47.13330.2016, СП 11-105-97, СП 34.13330.2021, СП 116.13330.2012, СП 22.13330.2016, СП 14.13330.2018, СП 28.13330.2017, ГОСТ Р 21.1101-2020, ГОСТ 21.302-2013, ГОСТ 25100-

5

		2020, ГОСТ 30416-2020, ГОСТ 12071-2014. Количество и глубину выработок определять согласно требованиям нормативных документов, действующих на территории РФ. По результатам инженерно-геологических изысканий предоставить отчет для разработки проектной и рабочей документации согласно СП 47.13330.2016 и СП 11-105-97.
13	Предложения по срокам представления отчетных материалов	Согласно договору
14	Отчетные материалы	Перечень материалов, выдаваемых Заказчику по завершении работ: 5. Отчетные материалы на бумажном носителе в 5-ти экземплярах. 6. Отчетные материалы в электронном виде (текст в формате -.doc, чертежи в формате *.dwg, а также весь том, сформированный в 1 файл формата *.pdf).

Приложение:
Схема расположения участка работ, на 1 листе;

6

Объект: «Логистический комплекс им. Дэна Сяопина»

Техническая характеристика проектируемых зданий и сооружений

Таблица 1

№ п/п	Наименование зданий и сооружений и № по генплану (экспликации)	Уровень ответственности	Этажность	Тип фундаментов: плита, ленточный, стаканный, сваи	Конструкция зданий	Доверительная вероятность для расчетных характеристик грунтов	Чувствительность к неравномерным осадкам	Условия эксплуатации зданий
		Габариты в м	Высота сооружений, м	Нагрузки на 1 м ленточного фундамента, опору, 1м3 плиты, сваю	Глубина подвала, м от поверхности земли		Предельные величины средних осадок фундаментов	Нагрузки: динамич./статич.
1	2	3	4	5	7	8	9	10
1	Склад танк-контейнеров	II		Свайные фундаменты (до 10м)				
		80x100	20					
2	Кросседок	II		Свайные фундаменты (до 10м)				
		30x722	20					
3	Опасные грузы	II		Свайные фундаменты (до 10м)				
		144x132	20					
4	3 PL	II		Свайные фундаменты (до 10м)				
		144x156	20					
5	E-COM	II		Свайные фундаменты (до 10м)				
		144x156	20					
6	Холодильник	II		Свайные фундаменты (до 10м)				
		144x132	20					
7	Смотровая	II		Свайные				

7

		30x30	20	фундаменты (до 10м)				
8	Резервуар для битума	II		Свайные фундаменты (до 10м)				
		d20	20					
9	Паллетирование опасных грузов	II		Свайные фундаменты (до 10м)				
		60x84	20					
10	Паллетирование опасных грузов	II		Свайные фундаменты (до 10м)				
		48x48	20					
11	Парковка служебного транспорта на 200 машин	II		Свайные фундаменты (до 10м)				
		70x140	20					
12	АБК	II		Свайные фундаменты (до 10м)				
		48x60	20					
13	Контейнеризация температурных грузов	II		Свайные фундаменты (до 10м)				
		48x47	20					
14	Склад «больных» контейнеров	II		Свайные фундаменты (до 10м)				
		80x30	20					
15	Склад рефрижераторов	II		Свайные фундаменты (до 10м)				
		37x104	20					
16	Контейнеризация зернам	II		Свайные фундаменты (до 10м)				
		156x55	20					
17	Вторсырье и паллеты	II		Свайные фундаменты (до 10м)				
		65x30	20					

18	СВХ I	II		Свайные фундаменты (до 10м)				
		36x76	20					
19	Депо	II		Свайные фундаменты (до 10м)				
		20x50	20					
20	СВХ для авто	II		Свайные фундаменты (до 10м)				
		40x50	20					
21	РМЦ	II		Свайные фундаменты (до 10м)				
		40x35	20					
22	Гараж	II		Свайные фундаменты (до 10м)				
		48x24	20					
23	ТЗП	II		Свайные фундаменты (до 10м)				
		20x25	20					
24	АБК	II		Свайные фундаменты (до 10м)				
		36x48	20					

Техническая характеристика проектируемых линейных объектов

Таблица 2

№ п/п	Наименование линейных объектов	Параметры сооружения			Глубина заложения, м	Способ прокладки
		Протяженность, км	Диаметр, м	Высота насыпи - для дорог, м		
1	2	3	4	5	6	7
1	Водоводы	3,8	-	-	-	подземный

10

Схема расположения и границы участка работ

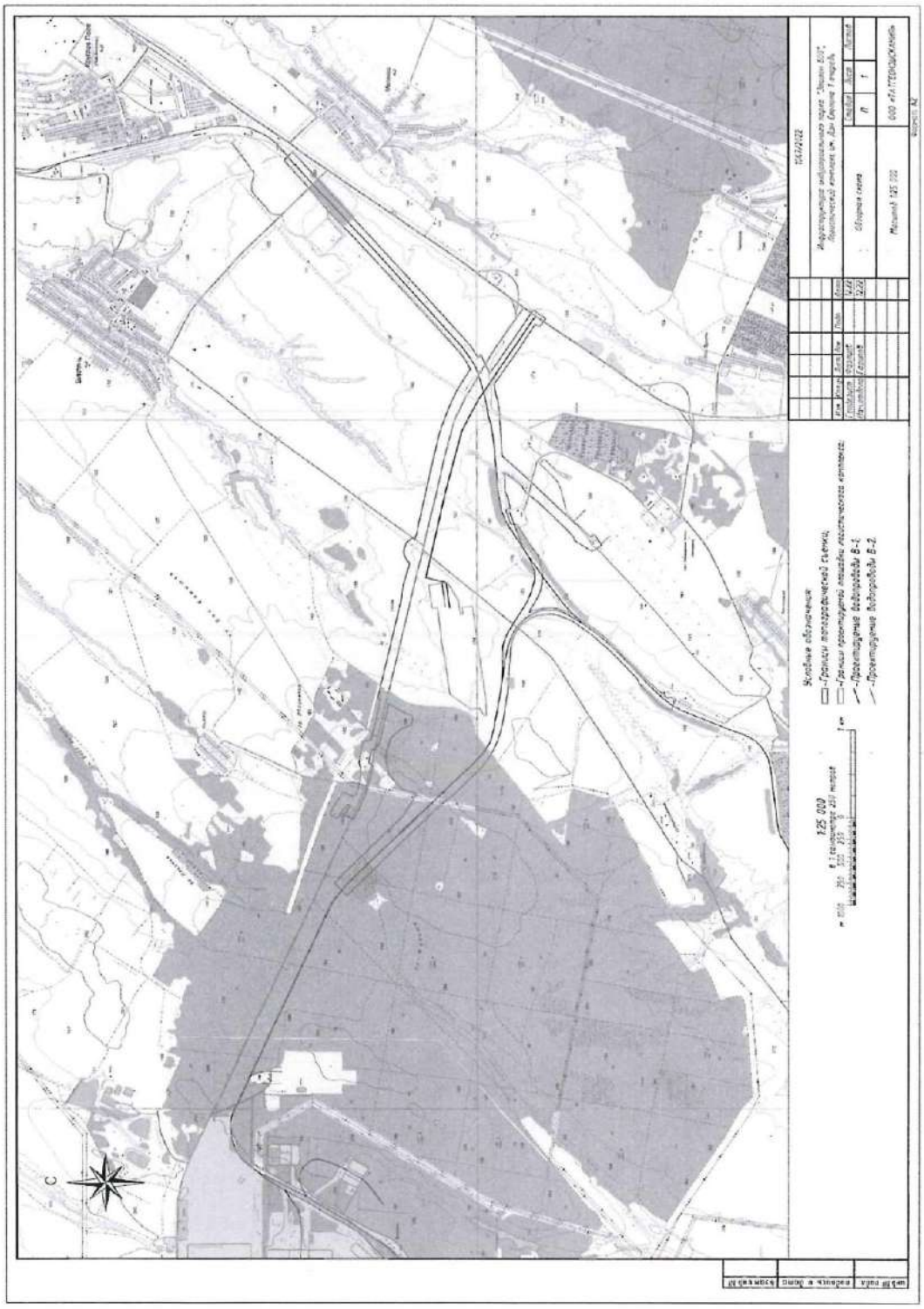

ТЕХНИЧЕСКОЕ ЗАДАНИЕ
на выполнение инженерно-гидрометеорологических изысканий

№ п/п	Наименование пунктов задания	Содержание пунктов задания
1	Наименование объекта	**«Инфраструктура индустриального парка «Этилен 600», Логистический комплекс им. Дэн Сяопина 1 очередь»**
2	Местоположение объекта	Участок общей площадью 645 га, затрагивающий кадастровые квартала 16:39:161101, 16:39:161201 Тукаевского муниципального района, 16:30:011801 Нижнекамского муниципального района Республики Татарстан
3	Предполагаемая площадь, 1 очереди	50 га
4	Основание для производства изысканий	Договор
5	Заказчик	АО «ОЭЗ ППТ «Алабуга»
6	Вид строительства	Новое строительство
7	Сведения об этапе работ, сроках проектирования, строительства и эксплуатации объекта	Проектная и Рабочая документация. Сроки проектирования, строительства и эксплуатации объекта – согласно договору.
8	Идентификационные признаки объекта проектирования	1. Назначение: объект промышленного назначения. 2. Принадлежность к объектам, функционально-технологические особенности которых влияют на их безопасность: не принадлежит. 3. Возможность опасных природных процессов и явлений и техногенных воздействий на территории, на которой будут осуществляться строительство, реконструкция и эксплуатация здания или сооружения: отсутствует. 4. Принадлежность к опасным производственным объектам: не принадлежит. 5. Пожарная и взрывопожарная опасность: отсутствует. 6. Наличие помещений с постоянным пребыванием людей: есть. 7. Уровень ответственности: нормальный.
9	Объемы изъятия природных ресурсов (водных, лесных, минеральных), площади изъятия земель (предварительное закрепление, выкуп в постоянное пользование и т.п.), плодородных почв и др.	Изъятие водных, минеральных природных ресурсов не предусматривает. Все работы проводятся в границах постоянного отвода.
10	Характеристика ожидаемых воздействий объекта на природную среду	Инженерно-метеорологические изыскания должны обеспечить необходимые для проектирования данные по климатологии и гидрологии. Особое внимание должно быть обращено на выявление экстремальных значений гидрометеорологических характеристик (параметров ветра, осадков, гололеда и других особо опасных явлений).

11

		В рамках инженерно-гидрометеорологических изысканий будут подробно даны климатические характеристики района работ: тип климата, климатические параметры холодного и теплого периодов года, средняя месячная и годовая температуры воздуха, среднемесячные значения относительной влажности воздуха, месячное и годовое количество осадков, характеристика осадков и снежного покрова.
11	Цели и виды инженерно-гидрометеорологических изысканий	Получить климатические характеристики района производства работ, включая сведения: 1. Скорость ветра, среднегодовая повторяемость которой составляет 5%. 2. Средняя температура наружного воздуха самого холодного месяца. 3. Средняя температура наружного воздуха самого жаркого месяца. 4. Коэффициент рельефа местности. 5. Коэффициент стратификации атмосферы.
12	Местоположение и границы площадки строительства	Согласно прилагаемой схеме.
13	Сведения о ранее выполненных инженерно-гидрометеорологических изысканиях	Ранее инженерно-гидрометеорологические изыскания не проводились
14	Требования к производству отдельных видов инженерных изысканий	Состав инженерных изысканий определяется программой проведения работ, и должен соответствовать требованиям СП-103-97, СП 131.13330.2020 «Строительная климатология».
15	Требования к составу, порядку и форме представления изыскательской продукции	1. Организация, проводящая изыскания передает Заказчику технический отчет в полном объеме, обосновывающие расчеты, в том числе и в электронном виде. 2. Результаты инженерных изысканий являются собственностью Заказчика, и передача ее третьим лицам без их согласия запрещается. 3. Состав им структура электронной версии технической документации должны быть идентичны бумажному оригиналу.
16	Сроки выполнения работ	Согласно договору
17	Количество экземпляров отчета	Перечень материалов, выдаваемых Заказчику по завершении работ: 1. Отчетные материалы на бумажном носителе в 5-ти экземплярах. 2. Отчетные материалы в электронном виде (текст в формате -.doc, чертежи в формате *.dwg, а также весь том, сформированный в 1 файл формата *.pdf).
18	Перечень согласований, выполняемых исполнителем	Исполнитель принимает участие в устранении замечаний по результатам прохождения проекта в органах государственной экспертизы.

Приложение:
Схема расположения участка работ, на 1 листе;

12

13

Схема расположения участка работ

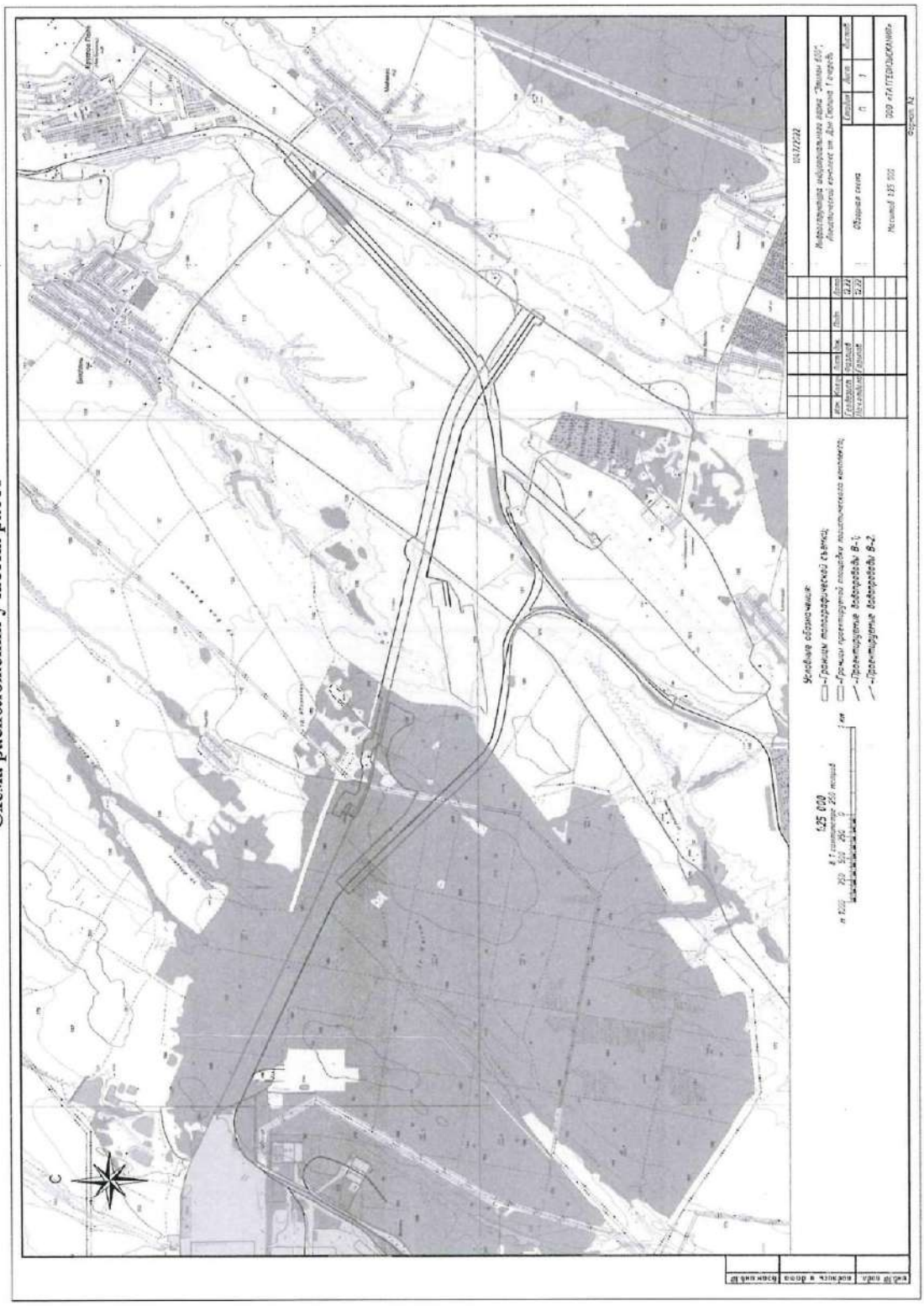

ТЕХНИЧЕСКОЕ ЗАДАНИЕ
на выполнение инженерно-экологических изысканий

№ п/п	Наименование пунктов задания	Содержание пунктов задания
1	Наименование объекта	**«Инфраструктура индустриального парка «Этилен 600», Логистический комплекс им. Дэн Сяопина 1 очередь»**
2	Местоположение и границы района строительства	Участок общей площадью 645 га, затрагивающий кадастровые квартала 16:39:161101, 16:39:161201 Тукаевского муниципального района, 16:30:011801 Нижнекамского муниципального района Республики Татарстан
2.1	Предполагаемая площадь, 1 очереди	50 га
3	Основание для производства изысканий	Договор
4	Заказчик	АО «ОЭЗ ППТ «Алабуга»
5	Вид строительства	Новое строительство
6	Сведения об этапе работ, сроках проектирования, строительства и эксплуатации объекта	Проектная и Рабочая документация. Сроки проектирования, строительства и эксплуатации объекта – согласно договору.
7	Идентификационные признаки объекта проектирования	8. Назначение: объект промышленного назначения. 9. Принадлежность к объектам, функционально-технологические особенности которых влияют на их безопасность: не принадлежит. 10. Возможность опасных природных процессов и явлений и техногенных воздействий на территории, на которой будут осуществляться строительство, реконструкция и эксплуатация здания или сооружения: отсутствует. 11. Принадлежность к опасным производственным объектам: не принадлежит. 12. Пожарная и взрывопожарная опасность: отсутствует. 13. Наличие помещений с постоянным пребыванием людей: есть. 14. Уровень ответственности: нормальный.
8	Объемы изъятия природных ресурсов (водных, лесных, минеральных), площади изъятия земель (предварительное закрепление, выкуп в постоянное пользование и т.п.), плодородных почв и др.	Изъятие водных, лесных, минеральных природных ресурсов не предусматривает. Все работы проводятся в границах постоянного отвода.
9	Характеристика ожидаемых воздействий объекта на природную среду	1. Выбросы загрязняющих веществ в атмосферный воздух при работе при работе строительной техники и перемещении строительных материалов. 2. Выбросы загрязняющих веществ от эксплуатации объекта. 3. Хозяйственно-бытовое водопотребление и

14

		4. Образование отходов производства и потребления. 5. Нарушение растительного и почвенного покрова на участке строительства. 6. Физические (шумовые) воздействия при проведении запланированных работ.
10	Цели и назначение работ	Инженерно-экологические изыскания выполняются для оценки современного состояния и прогноза возможных изменений окружающей природной среды под влиянием планируемой антропогенной нагрузки с целью предотвращения, минимизации или ликвидации вредных и нежелательных экологических и связанных с ними социальных, экономических и других последствий и сохранения оптимальных условий жизни населения. Выполнить инженерно-экологические изыскания в объеме, достаточном для разработки проектной и рабочей документации по объекту, проекта санитарно-защитной-зоны и получения положительного заключения экспертизы.
11	Местоположение и границы площадки строительства	Согласно прилагаемой схеме
12	Сведения о ранее выполненных инженерно-экологических изысканиях	Ранее инженерно-экологические изыскания не проводились
13	Требования к производству отдельных видов инженерных изысканий	Состав инженерных изысканий определяется программой проведения работ, и должен соответствовать требованиям СП 47.13330.2016 с учетом рекомендаций СП 11-102-97 для инженерно-экологических изысканий.
14	Требования к сведениям, получаемым от государственных органов	1. Во всех письмах от государственных уполномоченных органов должен быть точно указан объект или участок, в отношении которого выдано письмо. 2. Представленные документы не должны содержать признаков подлога: - характерных признаков сканирования и вставки; - смысловых и графических нарушений в тексте; - несовпадений шрифта; - размытости печатей и подписей. 3. Должны быть представлены сведения органов охраны культурного наследия о наличии, либо отсутствии на участке изысканий объектов культурного наследия: - включенных в единый государственный реестр объектов культурного наследия народов Российской Федерации федерального, регионального и местного значения; -выявленных объектов культурного наследия; -объектов, обладающих признаками объекта культурного наследия; -зон охраны объектов культурного наследия; -защитных зон объектов культурного наследия. 4. Должны быть представлены сведения государственных органов, уполномоченных в области

15

		охраны окружающей среды, о наличии, либо отсутствии на участке изысканий особо охраняемых природных территорий: - федерального значения (от Минприроды России); - регионального значения (от органа субъекта РФ); - местного значения (от органа местного самоуправления либо от органа субъекта РФ); 5. Должны быть представлены сведения государственного органа, уполномоченного в области санитарно-эпидемиологического благополучия населения, либо органа местного самоуправления, о наличии, либо отсутствии на участке изысканий: -территорий и зон санитарной охраны лечебно-оздоровительных местностей и курортов; - источников питьевого водоснабжения и зон их санитарной охраны; - кладбищ и их санитарно-защитных зон. 6. Должны быть представлены сведения государственного органа, уполномоченного в области охраны недр, о наличии, либо отсутствии на участке изысканий месторождений полезных ископаемых (в том числе общераспространенных). 7. Должны быть представлены сведения специально уполномоченных государственных органов о наличии, либо отсутствии на участке изысканий территорий лесов, имеющих защитный статус, резервных лесов, особо защитных участков лесов, в том числе не входящих в государственный лесной фонд согласно ст. 6, 111 Лесного кодекса РФ. 8. Должны быть представлены сведения специально уполномоченных государственных органов о наличии, либо отсутствии на участке изысканий лесопарковых зеленых поясов. 9. Должны быть представлены: климатическая характеристика участка изысканий и сведения о фоновых концентрациях загрязняющих веществ в атмосферном воздухе, выданные органом Росгидромета. 10. Должны быть представлены сведения специально уполномоченных государственных органов о наличии, либо отсутствии на участке изысканий скотомогильников, мест захоронения животных, павших от особо опасных болезней, сибиреязвенных захоронений, а также санитарно-защитных зон таких объектов. В случае наличия указанных объектов либо их санитарно-защитных зон – решение о уполномоченного органа, осуществляющего государственный санитарно-эпидемиологический надзор, о необходимости проведения исследований объектов внешней среды (почвы) на предмет обсемененности спорами сибирской язвы в районе изысканий. 11. Должны быть представлены сведения органов местного самоуправления о наличии, либо отсутствии на участке изысканий свалок и полигонов ТБО.

16

		12. При размещении объектов с нормируемыми показателями окружающей среды (жилой застройки, медицинских учреждений, образовательных учреждений и т.д.): должны быть представлены сведения органов местного самоуправления о наличии, либо отсутствии на участке изысканий приаэродромных территорий, зон ограничения застройки от источников электромагнитного излучения. При расположении участка на землях сельхозназначения: должны быть представлены сведения специально уполномоченных государственных органов о наличии, либо отсутствии на участке изысканий особо ценных продуктивных сельскохозяйственных угодий, номенклатура применявшихся ядохимикатов и объемы их применения.
15	Требования к полноте и достоверности результатов изысканий	1. Технический отчет должен содержать сведения об общей площади землеотвода под строительство, наличии временных землеотводов, категории и назначении земель участка, расстоянии от участка проведения работ до ближайшей жилой застройки и/или других территорий с нормируемыми показателями среды обитания. 2. Должно быть произведено геоэкологическое опробование почв и грунтов участка для оценки их санитарного состояния. По результатам опробования в текстовой части технического отчета должны быть приведены выводы с указанием категории почв по химическому загрязнению, микробиологическому и паразитологическому состоянию, радиационной безопасности. Выводы должны быть обоснованы протоколами аккредитованных лабораторий, приведённых в приложениях к техническому отчету.. 3. Количество контрольных точек измерения мощности эмиссионной дозы гамма-излучения (МЭД гамма-излучения) не менее 10 на 1 га. 4. Технический отчёт должен содержать в явном виде вывод о наличии, либо отсутствии на участке изысканий водоохранных зон и прибрежных защитных полос поверхностных водных объектов; рыбоохранных полос водных объектов, рыбохозяйственных заповедных зон. 5. При наличии на участке водоохранных зон: должны быть представлены рыбохозяйственные характеристики и определены рыбохозяйственные категории поверхностных водных объектов, на которые оказывается влияние. 6. При наличии на участке водоохранных зон:должна быть произведена оценка качества поверхностных вод и донных отложений поверхностных водных объектов, на которые оказывается влияние. 7. Технический отчёт должен содержать сведения о гидрогеологических характеристиках местности, должна быть определена категория естественной

17

		защищённости подземных вод от загрязнения с поверхности по шкале В.М.Гольдберга либо иной общеупотребимой шкале. При наличии подземных вод на участке – проведены исследования их качества, наличия признаков загрязнения. 8. Должны быть представлены характеристики растительного и животного мира по типам местообитаний непосредственно для участка изысканий, а также в зоне влияния размещаемого объекта. 9. Должны быть представлены удостоверенные фактические материалы маршрутных обследований, наблюдения и описания участка. В материалах – вывод в явном виде о наличии, либо отсутствии на участке изысканий редких, исчезающих видов растений и животных, занесенных в Красную книгу Российской Федерации и Красную книгу субъекта Российской Федерации. 10. Результаты изысканий, представленные в отчете по инженерно-экологическим изысканиям, не должны противоречить сведениям, представленным в отчетах по инженерно-гидрометеорологическим и инженерно-геологическим изысканиям. 11. Иные обязательные требования, предъявляемые законодательством Российской Федерации к данному виду инженерных изысканий.
16	Требования к графическим материалам	1. Все графические материалы должны быть представлены в высоком качестве и читабельны. 2. На графических приложениях, представленных в электронном виде, должна быть масштабная линейка. На графических приложениях, представленных на бумажном носителе, обозначен масштаб. 3. На графических приложениях должны быть указаны: - границы территории изысканий; - градостроительная ситуация и объекты в границах и за пределами границ земельного участка; - объекты с нормируемыми показателями качества окружающей среды; - результаты проведённых изысканий; - зоны с особыми условиями использования территории. 4. В состав технического отчета должен быть включен ситуационный план (карта-схема) района строительства, где должны быть указаны границы: - земельного участка, предоставленного для размещения объекта капитального строительства, - санитарно-защитных зон, - селитебных территорий, - рекреационных зон, - водоохранных зон, - зон охраны источников питьевого водоснабжения, - мест обитания животных и растений, занесенных в Красную книгу РФ и красные книги субъектов РФ.

17	Требования к составу, порядку и форме представления изыскательской продукции	4. Организация, проводящая изыскания, передает Заказчику технический отчет в полном объеме, обосновывающие расчеты, в том числе и в электронном виде. 5. Результаты инженерных изысканий являются собственностью Заказчика, и передача ее третьим лицам без их согласия запрещается. 6. Состав им структура электронной версии технической документации должны быть идентичны бумажному оригиналу.
18	Сроки выполнения работ	Согласно договору
19	Количество экземпляров отчета	Перечень материалов, выдаваемых Заказчику по завершении работ: 3. Отчетные материалы на бумажном носителе в 5-ти экземплярах. 4. Отчетные материалы в электронном виде (текст в формате -.doc, чертежи в формате *.dwg, а также весь том, сформированный в 1 файл формата *.pdf).
20	Перечень согласований, выполняемых исполнителем	Исполнитель принимает участие в устранении замечаний по результатам прохождения проекта в органах государственной экспертизы.

Исполнитель:
Общество с ограниченной ответственностью «ТАТГЕОИЗЫСКАНИЯ»

Исполнительный Директор ООО "Татгеоизыскания"

_____ /А. Ш. Гафиятуллина /

«21» декабря 2022 г.

Заказчик:
АО «ОЭЗ ППТ «Алабуга»

Заместитель генерального директора по строительству:

_____ А.А. Ярулин

«21» декабря 2022 г.

Приложение В

Программа на выполнение инженерно-геодезических изысканий

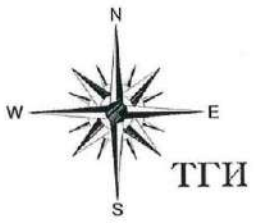

ООО "ТАТГЕОИЗЫСКАНИЯ"
420100, РТ, г. Казань, ул. Академика Глушко, д. 43, офис 1.
ИНН 1660219633 КПП 166001001 ОГРН 1141690088870
Р/с 40702810300030013707 в ОАО "АНКОР БАНК" г. Казань
К/с 30101810300000000778 БИК 049209778
Тел.: 8 (843) 258-60-30
E-mail: tatgeo@inbox.ru www.tatgeo.ru

Член Ассоциации СРО «Балтийское объединение изыскателей»
(СРО-И-018-30122009) Рег.№617 от 19.06.2017 г.

Заказчик: АО «ОЭЗ ППТ «Алабуга»

ИНФРАСТРУКТУРА ИНДУСТРИАЛЬНОГО ПАРКА «ЭТИЛЕН 600», ЛОГИСТИЧЕСКИЙ КОМПЛЕКС ИМ. ДЭН СЯОПИНА 1 ОЧЕРЕДЬ

Программа на выполнение инженерно-геодезических изысканий

1047-2022-ИГДИ

Казань, 2022

Исполнитель:
Общество с ограниченной ответственностью «ТАТГЕОИЗЫСКАНИЯ»

Исполнительный Директор ООО "Татгеоизыскания"

_____ /А. Ш. Гафиятуллина

«21» декабря 2022 г.

Заказчик:
АО «ОЭЗ ППТ «Алабуга»

Заместитель генерального директора по строительству:

_____ А.А. Ярулин

«21» декабря 2022 г.

ИНФРАСТРУКТУРА ИНДУСТРИАЛЬНОГО ПАРКА «ЭТИЛЕН 600», ЛОГИСТИЧЕСКИЙ КОМПЛЕКС ИМ. ДЭН СЯОПИНА 1 ОЧЕРЕДЬ

Программа на выполнение инженерно-геодезических изысканий

1047-2022-ИГДИ

Казань, 2022

1 Общие сведения

Объект: «Инфраструктура индустриального парка «Этилен 600», Логистический комплекс им. Дэн Сяопина 1 очередь»

Заказчик инженерно-геодезических изысканий: АО «ОЭЗ ППТ «Алабуга»

Договор на выполнение инженерных изысканий: № 1047-2022 от 21.12.2022 г.

Стадия: Проектная и Рабочая документация.

Цель изысканий: Предоставление необходимых и достаточных данных для разработки экономически целесообразных и технически обоснованных решений при проектировании с учетом сложившейся техногенной обстановки, рационального использования и охраны окружающей среды.

Задачи изысканий – произвести инженерно-геодезические изыскания в объеме, достаточном для принятия проектных решений, получить данные о ситуации и рельефе местности, существующих сооружениях, инженерных коммуникациях и других элементах планировки.

В ходе выполнения изыскательских работ в Программу могут быть внесены изменения и дополнения, продиктованные особенностью местных условий и дополнительных требований генпроектировщика. Дополнения и изменения согласовываются с Заказчиком.

Настоящая программа составлена в соответствии с СП 47.13330.2016 «Инженерные изыскания для строительства. Основные положения», СП 11-104-97 «Инженерно-геодезические изысканий для строительства» и заданием,выданным главным инженером проекта и утвержденным в установленном порядке генпроектировщиком и исполнителем работ.

2Оценка изученности территории

В качестве исходного материала Заказчиком представлен ситуационный план с указанием границ инженерно-геодезических изысканий.

Сведения о наличии ранее выполненных инженерных изысканий и исследований (выполненные виды работ, время их производства, наименование организаций, проводивших изыскания, место хранения материалов) отсутствуют.

На данном участке ООО «Татгеоизыскания» работы по инженерно-геодезическим изысканиям ранее не проводились. Сведения о работах, выполненных ранее сторонними организациями, заказчиком данных изысканий предоставлены не были.

На район работ в Федеральном научно-техническом центре геодезии, картографии и ИПД будутполучены координаты пунктов государственной геодезической сети в МСК-16:Круглое поле, Бикчеево, Алань, Ниж.Суксыи Бурды,которые послужат исходными данными для создания съемочного обоснования.

Взам.инв.№ | Подп. и дата | Инв.№ подл.

Изм.	Кол.уч.	Лист	№ док.	Подп.	Дата	1047-2022-ИГДИ	Лист

Взам. инв. № | Подп. и дата | Инв. № подл.

Изм.	Кол.уч.	Лист	№ док.	Подп.	Дата	1047-2022-ИГДИ-Т	Лист 45

3 Краткая физико-географическая характеристика района работ

Участок изысканий находится в Тукаевском и Нижнекамском муниципальных районах РТ, в 0,8 км западнее от Альметьевского шоссе. В 2,2 км восточнее расположен н.п. Мелекес, в 2,7 км северо-восточнее н.п. Биклянь. Частично расположен на территории Биклянского лесничества.

Геоморфология и рельеф территории

В соответствии с геоморфологическим районированием Республики Татарстан участок работ расположен в Камском геоморфологическом районе, в пределах Бугульмино-Белебеевской возвышенности Приуральской провинции (Атлас земель…, 2005).

Геоморфологическое строение территории определяется морфоскульптурными особенностями. Выделяются две генетические категории рельефа: эрозионно-денудационный и аккумулятивный.

Эрозионно–денудационный рельеф представлен склоновыми поверхностями, имеющими большую область развития на абсолютных отметках 100–140 м.

Аккумулятивный рельеф образован поздненеоплейстоценовой аллювиальной равниной, распространенной в виде лент по долинам рек Биклянь, Камышлау, Камышка. Равнина состоит из озерных отложений микулинско-калининского возраста, частично перекрыта покровными и болотными отложениями, расположена на абсолютных отметках 85-100 м и характеризуется ровными, субгоризонтальными поверхностями. Минимальные отметки приурочены к урезу воды р. Биклянь и составляют 85,5 м.

Средний уклон территории составляет 2^0. Крутосклоны отмечаются по берегам водотоков.

Гидрологические условия

Участок работ расположен в границах Камско-Вятского артезианского бассейна. Наиболее характерной чертой данного бассейна является региональное распространение гипсово-ангидритовой толщи нижнепермского возраста, разделяющей всю обводненную толщу осадочных пород на две резко различные гидродинамические зоны - активного и затрудненного водообмена.

Гидрографическая сеть территории изысканий представлена р. Биклянь относящимися к бассейну р. Кама.

Биклянь является левым притоком р. Камы. Длина реки составляет 13 км, площадь бассейна – 60,9 км^2. В р. Биклянь впадает р. Камышлау длиной 5 км.

По источникам питания эти реки относятся к водотокам с преимущественно снеговым питанием и наибольшим стоком в весеннее время за счет массового поступления талых вод (Атлас земель Республики Татарстан, 2005).

Геологическая среда

В геологическом строении территории изысканий на глубину, влияющую как на условия проектирования и строительства, так и эксплуатацию инженерных сооружений, принимают участие пермские, неогеновые и четвертичные отложения. Наибольшее развитие получили верхнепермские отложения. Менее распространенными являются неогеновые и четвертичные породы.

Участок работ расположен в центральной части Волго-Уральской антеклизы Восточно–Европейской платформы. В тектоническом строении выделяются два структурных этажа: нижний – кристаллический фундамент и верхний – осадочный чехол. Кристаллический фундамент образован архейско–протерозойским комплексом пород, представленным биотитовыми и амфиболовыми плагиогнейсами и кристаллическими сланцами, амфиболитами, плагиогранитами, гранодиоритами, габбро-, анортозитами и т.п. Отметки залегания поверхности фундамента изменяются от -1519 до -1698 м. Фундамент расчленен тектоническими разломами на приподнятые (выступы) и опущенные блоки. В разрезе осадочного чехла различными исследователями выделяется от 3 до 7 структурных ярусов.

По сейсмическому районированию рассматриваемая территория относится к Прикамской сейсмогенной зоне, с проявлениями сейсмических явлений, характерных для всего региона Восточно-Европейской платформы. Причинами сейсмических явлений являются как очаги, расположенные за пределами платформы, так и местные очаги, находящиеся в земной коре самой платформы.

Согласно СП 14.13330.2018 «Строительство в сейсмичных районах» и карт ОСР-2015-А, сейсмичность территории изысканий принимается равной 5 баллов.

Климатическая характеристика

Климатическая характеристика рассматриваемой территории предоставлена ФГБУ «Управление по гидрометеорологии и мониторингу окружающей среды Республики Татарстан» по материалам многолетних наблюдений на ближайших метеостанциях гг.Елабуги и Мензелинска.

Климатические особенности рассматриваемой территории характеризуется умеренно-континентальным климатом, с продолжительной холодной зимой и жарким коротким летом.

В таблице 1 представлены данные по среднемесячной и среднегодовой температуре атмосферного воздуха.

Таблица 1

Распределение среднемесячных и среднегодовой температуры воздуха (°С)

I	II	III	IV	V	VI	VII	VIII	IX	X	XI	XII	год
-11,4	-11,2	-4,6	4,9	13,1	17,8	19,9	16,8	11,2	3,8	-4,1	-9,5	3,9

Среднемесячная максимальная температура воздуха самого жаркого месяца (июля) составляет 25,4 С°.

Расчетная зимняя температура воздуха составляет -30^0С. Продолжительность безморозного периода - 143 дня. Средняя температура наиболее холодной части отопительного периода равна $-17,1^0$С.

Нормативная глубина сезонного промерзания грунта по СП 131.13330.2020 и СП 22.13330.2016 составляет: 1,8 м.

В зимнее время выпадают осадки малой интенсивности, летом часты сильные непродолжительные ливни. Зимой осадки интенсивностью 10-30 мм/сут. либо не выпадают, либо их интенсивность не превышает 0,5 сут./мес.

В годовом цикле преобладают западные и юго-западные ветры, доля которых составляет 39%. Скорость ветра, суммарная вероятность которой составляет 5%, равна 7 м/с.

Наибольшая облачность наблюдается в морозный период, особенно в ноябре и декабре, когда повторяемость пасмурного неба составляет 70-80%. Самыми ясными месяцами являются май, июнь и июль, когда повторяемость пасмурного неба не превышает 45%.

Основное количество туманов приходится на холодное время года. Средняя продолжительность тумана в день в холодное время года длится от 4,6 до 6,4 часа. Грозы наблюдаются в основном летом, реже весной и осенью. Образование гроз связано с прохождением холодных фронтов и мощными восходящими потоками воздуха в атмосфере. Град наблюдается, преимущественно, в теплый период года и обычно выпадает пятнами. Его выпадение сопровождается ливневыми осадками, грозами, шквалистыми ветрами.

Ландшафты

Ландшафтная специфика территории обусловлена взаимным влиянием общего и местного климата, рельефа, геолого-геоморфологических условий, растительности и животного мира.

На участке изысканий, площади пространства приурочены к долинным (пойменным и террасовым) типам ландшафта, в местах распространения оврагов выделяется склоновый тип.

Тем не менее, процессы урбанизации сопряжены с нарушением составляющих природный ландшафт компонентов. Изменение связей на рассматриваемой территории привело к появлению нового комплекса - антропогенного ландшафта. По функциональной принадлежности на рассматриваемой территории выделяются производственно-селитебный, сельскохозяйственный и рекреационный типы ландшафта.

Производственно-селитебный функциональный тип ландшафта включает территории населенных пунктов, а также объекты производственно-коммунальной инфраструктуры.

Сельскохозяйственный тип ландшафта включает земли, занятые пашнями, пастбищами, сенокосами.

Рекреационный тип ландшафта представлен озелененными территориями и участками, прилегающими к водным объектам.

Природный потенциал ландшафтов в целом характеризуется как средний. В данном случае потенциал невысок не по природным свойствам, а в результате деградации ландшафта, вызванной техногенными нагрузками. Территория изысканий находится в зоне среднего антропогенного воздействия. Этому способствует развитая транспортная сеть, земледельческие, селитебные и коммуникативные нагрузки. Все это приводит к снижению природного потенциала и потере устойчивости ландшафта (Ландшафты…, 2007).

Почвы

В соответствии с почвенной картой Республики Татарстан на участке изысканий преобладают темно-серые лесные почвы и выщелоченные черноземы.

Темно-серые лесные почвы характеризуются мощным гумусовым горизонтом, значительным содержанием питательных веществ, лучшими среди серых лесных почв физическими свойствами и в целом близки к черноземам. Для них характерно усиление дернового и ослабление подзолистого процессов. Содержание гумуса достигает 9 % и более (Атлас земель…, 2005).

Выщелоченные черноземы характеризуются темной окраской и большой мощностью гумусового горизонта с прочной зернистой структурой. Содержание гумуса, в основном, составляет 7-8%, реакция среды слабокислая или близкая к нейтральной.

Растительный покров

Участок изысканий расположен в пределах лесостепной зоны. Коренная растительность лесов на рассматриваемой территории в настоящее время на большей части территории заменена сельскохозяйственными культурами.

Видовой состав растительности лугов представлен полынью, крапивой, лисохвостом, клевером луговым и др. В травянистом покрове рассматриваемой территории встречаются и сорные растения (подорожник ланцетолистный, осот полевой, чертополох поникший и др.).

Животный мир рассматриваемой территории характерен для лесостепной зоны и включает такие виды, как суслик, бурундук, мышь полевая, заяц-беляк, дятел черный, дятел трехпалый, синица хохлатая, кедровка и другие.

4 Состав и виды работ, организация их выполнения

Инженерно-геодезические изыскания выполняются в соответствии СП 11-104-97 «Инженерно-геодезические изысканий для строительства», СП 47.13330.2016 «Инженерные изыскания для строительства. Основные положения», техническим заданием и стадией проектирования.

Заданием предписано произвести инженерно-геодезические изыскания, в указанном объеме, получить данные о ситуации и рельефе местности, существующих сооружениях, инженерных коммуникациях и других элементах планировки.

Система координат – МСК-16;

Изм.	Кол.уч.	Лист	№ док.	Подп.	Дата	1047-2022-ИГДИ	Лист

Взам.инв.№ | Подп. и дата | Инв.№ подл.

Взам. инв. № | Подп. и дата | Инв. № подл.

Изм.	Кол.уч.	Лист	№ док.	Подп.	Дата	1047-2022-ИГДИ-Т	Лист 49

Система высот – Балтийская, 1977 г.

Выполнить общий осмотр участка изысканий (рекогносцировка), в ходе рекогносцировки необходимо подробно осмотреть территорию и инженерные сооружения, отыскать пункты исходной геодезической сети.

Произвести обследование пунктов исходной геодезической сети, которые будут использованы в качестве исходных пунктов для производства работ.

Для открытых территорий топографическую съемку в масштабе 1:500 выполнить спутниковым GNSS - оборудованием методами: кинематика и RTK.

На застроенных и закрытых участках топографическую съемку выполнить полярным способом с помощью электронных тахеометров.

Съемку и обследование существующих подземных коммуникаций выполнить совместно со съемкой участка местности. Местоположение и глубину заложения прокладок определить с помощью трассопоисковых комплектов «Radiodetection RD 2000». Работы вести в строгом соответствии с СП 11-104-97 часть 2. Подземные коммуникации на прямолинейных участках фиксировать не менее чем через 20 м для 1:500, а также на углах поворота прокладок и в точках резкого излома рельефа.

При выполнении работ руководствоваться требованиям «Инструкции по топографической съемке в масштабах 1:5000, 1:2000, 1:1000, 1:500».

Обработку полевых данных всех этапов производства выполнить в специализированных программных комплексах в местной системе координат МСК-16 и Балтийской системе высот 1977 г.

Топографические планы и другие графические материалы выполнить в программном комплексе AutoCAD.

Нанести на топографические планы все здания и сооружения в границах съемки.

При составлении планов все условные обозначения должны быть в соответствии с ГКИНП 02-049-86 (условные знаки для топографических планов).

Детальность и точность на топографических планах должна соответствовать СП 11-104-97 часть 1 приложение Г, Д.

При отображении подземных и наземных коммуникаций и сооружений должны быть нанесены все их технические характеристики, согласованные в эксплуатирующих организациях в соответствии с СП 11-104-97 часть 1 п. 5.179 и п. 5.183.

На топографических планах:

- указать характеристики существующих коммуникаций, глубину заложения, назначение, диаметр, действующие и недействующие.;

- для автодорог указать тип покрытия;

Топографический план должен быть выполнен с соблюдением разбивки на слои.

Взам.инв.№ | Подп. и дата | Инв.№ подл.

Изм.	Кол.уч.	Лист	№ док.	Подп.	Дата	1047-2022-ИГДИ	Лист

Взам. инв. № | Подп. и дата | Инв. № подл.

Изм.	Кол.уч.	Лист	№ док.	Подп.	Дата	1047-2022-ИГДИ-Т	Лист 50

Формат А4

Составить технический отчет, текстовые и графические приложения. В составе отчета по инженерно-геодезическим изысканиям представить:

- физико-географическую характеристику района изысканий;
- описать район изысканий (административное размещение, населенные пункты, дороги) и привести его климатическую характеристику;
- на планах необходимо указывать линии совмещения листов.

5 Особые условия

При производстве инженерно-геодезических изысканий вдоль железнодорожного полотна был составлен договор с ОАО «РЖД» об обеспечении осуществления технического контроля проводимых работ.

6 Контроль качества и приемка работ

Внутренний контроль полноты, качества и достоверности материалов изысканий, соответствия видов и объемов выполняемых работ требованиям программы и технического задания должен осуществляться согласно СП 47.13330.2016.

По завершению полевых и камеральных работ произвести контроль и приемку работ, проверить точность полевых измерений, правильность камеральной обработки результатов, соответствие выполненных работ утвержденному техническому заданию заказчика и требованиям нормативных документов; состояние инструментов и выполнение их поверок; соблюдение правил безопасности.

Текущий контроль произвести непосредственно на местности, при котором определить планово-высотное положение опорных пунктов методом взаимного наблюдения, а также проверить полноту и точность съемки.

Контроль работ проводить систематически на протяжении всего периода, с охватом всего процесса полевых и камеральных работ. Технический контроль должен включать следующие виды:

- операционный контроль - проводится непосредственно исполнителями работ;
- выборочный контроль - проводится руководителем работ;
- контрольное обследование работ - проводится руководителем работ.

7 Основная нормативная документация

ГОСТ Р 21.1101-2009 «СПСД Основные требования к проектной и рабочей документации»;

ГОСТ 21.301-2014 «Основные требования к оформлению отчетной документации по инженерным изысканиям»;

Взам.инв.№ | Подп. и дата | Инв.№ подл.

Изм.	Кол.уч.	Лист	№ док.	Подп.	Дата	1047-2022-ИГДИ	Лист

Взам. инв. № | Подп. и дата | Инв. № подл.

Изм.	Кол.уч.	Лист	№ док.	Подп.	Дата	1047-2022-ИГДИ-Т	Лист 51

СП 47.13330.2016 «Инженерные изыскания для строительства. Основные положения. Актуализированная редакция СНиП 11-02-96»;

СП 11-104-97 «Инженерно-геодезические изыскания для строительства»;

ГКИНП-02-033-82 «Инструкция по топографической съемке в масштабах 1:5000, 1:2000, 1:1000, 1:500»;

ГКИНП (ОНТА)-02-262-02 «Инструкция по развитию съемочного обоснования и съемки ситуации и рельефа с применением глобальных навигационных спутниковых систем ГЛОНАСС и GPS»;

ГКИНП -02-049-86 «Условные знаки для топографических планов М 1:5000, М 1:2000, М 1:1000, М 1:500»;

ГКИНП-07-016-91 «Правила закладки центров и реперов на пунктах геодезической и нивелирной сетей»;

ГКИНП-17-004-99 «Инструкция о порядке контроля и приемки топогеодезических и картографических работ»;

ГКИНП-17-267-02 «Инструкция о порядке использования материалов и данных ФКГФ»;

Правила начертания условных знаков на топографических планах подземных коммуникаций М 1:5000, М 1:2000, М 1:1000, М 1:50;

ПТБ-88 «Правила по технике безопасности на топографо-геодезических работах»;

РД 102-011-89 «Охрана труда. Организационно-методические документы»;

«Правила противопожарного режима в Российской Федерации».

8 Требования по охране труда и технике безопасности при проведении работ

Инженерно-геодезические изыскания проводятся в полном соответствии с требованиями «Правил по технике безопасности топографо - геодезических работ» (ПТБ-88).

В целях обеспечения охраны труда при производстве полевых изыскательских работ на данном объекте ответственному исполнителю предписывается:

- детально изучить техническое задание или программу инженерных изысканий, установить состав и характер работ, подлежащих выполнению на данном объекте;

- произвести обследование участка с целью определения безопасного ведения работ с составлением акта готовности объекта;

- организовать перевозку на объект изысканий оборудования, материалов и работников организации;

- провести инструктаж работников на рабочих местах, сосредоточив их внимание на особенности производства работ в конкретных условиях объекта;

- выполнить мероприятия по охране окружающей среды на участке изысканий, а именно: убрать мусор и отходы изыскательского производства, ликвидировать помойные ямы, рекультивировать нарушенный почвенный слой и прочее.

Изм.	Кол.уч.	Лист	№ док.	Подп.	Дата	1047-2022-ИГДИ	Лист

Взам.инв.№ | Подп. и дата | Инв.№ подл.

Взам. инв. № | Подп. и дата | Инв. № подл.

Изм.	Кол.уч.	Лист	№ док.	Подп.	Дата	1047-2022-ИГДИ-Т	Лист 52

Формат А4

Работу предполагается организовать силами специалистов ООО «ТАТГЕОИЗЫСКАНИЯ». Полевые работы предполагается выполнять бригадой, состоящей из 2-х человек (инженер-геодезист, техник).

9 Предоставляемые отчетные материалы и сроки их предоставления

По результатам инженерных изысканий составляется технический отчет, содержащий пояснительную записку, текстовые и графические материалы, соответствующие требованиям нормативных документов о составе проектной документации.

Электронный вид технического отчета о выполнении работ должен соответствовать бумажному варианту.

К отчету прилагаются

Текстовые приложения:

-копия утвержденного технического задания;

-копия утвержденной и согласованной программы;

-копия свидетельства о допуске к видам работ в составе инженерных изысканий влияющих на безопасность объектов капитального строительства и лицензий;

-копии результатов метрологической поверки (калибровки) средств измерений;

-ведомость обследования исходных геодезических пунктов;

-документы, подтверждающие получение в установленном порядке выписки из каталога координат и/или отметок исходных геодезических пунктов;

-ведомости координат и отметок вновь установленных геодезических пунктов;

-акты внутреннего контроля и приемки результатов изысканий;

-копии материалов согласований;

-текстовые материалы, характеризующие выполнение и результаты работ (ведомости, таблицы, протоколы).

Графическая часть технического отчета:

-картограмма топографо-геодезической изученности;

-обзорные карты, ситуационные планы участков изысканий;

-созданные инженерно-топографические планы;

-планы инженерных коммуникаций с их техническими характеристиками, согласованные с собственником (эксплуатирующими организациями);

Электронные копии материалов инженерных изысканий в виде файлов передаются в следующих редактируемых форматах:

-графические материалы чертежи должны быть в форматах DWG версии 2004 и выше. При использовании в системе AutoCAD оригинальных шрифтов, форм, линий и блоков они также должны быть переданы;

Взам.инв.№ | Подп. и дата | Инв.№ подл.

Изм.	Кол.уч.	Лист	№ док.	Подп.	Дата	1047-2022-ИГДИ	Лист

Взам. инв. № | Подп. и дата | Инв. № подл.

Изм.	Кол.уч.	Лист	№ док.	Подп.	Дата	1047-2022-ИГДИ-Т	Лист 53

-используемые растровые изображения в формате tiff, jpeg;

-текстовые материалы (пояснительные записки. спецификации, ведомости, таблицы и т. п.) должны быть» форматах DOC, XLS, PPT (MS Office версии 2003 и выше). ODT (OpenOffice);

Электронные копии материалов инженерных изысканий в виде файлов также передаются на отдельном диске CD/DVD ± R, в следующих нередактируемых форматах:

-графические и текстовые материалы, выполняется на листах стандартных форматов4 и переводятся в файлы и формат PDF путем сканирования или использования специальных программ.

Общие требования к электронным копиям материалов инженерных изысканий и виде файлов:

-структура папок и их наименование должны соответствовать составу проекта (ведомость комплекта чертежей, содержание отчета инженерных изысканий);

-имена файлов должны содержать краткое содержимое документа из основной надписи;

-файлы электронных копий должны быть идентичны подлинникам на бумажном носителе.

Использование других форматов файлов согласовывается с Заказчиком дополнительно.

Сроки выполнения работ: Согласно календарному плану.

Взам.инв.№

Подп. и дата

Инв.№ подл.

Изм.	Кол.уч.	Лист	№ док.	Подп.	Дата	1047-2022-ИГДИ	Лист

Взам. инв. №

Подп. и дата

Инв. № подл.

Изм.	Кол.уч.	Лист	№ док.	Подп.	Дата	1047-2022-ИГДИ-Т	Лист 54

Формат А4

Приложение Г

Копия выписки из каталога координат и высот исходных пунктов Государственной геодезической сети

Лист № 2 Всего листов: 2

Сведения о пунктах государственной геодезической сети

В местной системе координат МСК-16 (зона 2)						
№ п/п	Индекс пункта	Название пункта, тип и высота знака (при его наличии), тип центра и номер марки	Класс	Координаты		Сохранность пункта, год последнего обследования (при наличии)
				x	y	
1	N3905318	Круглое Поле пир. 3 кл. 7.50 м Центр 2 (4794)	3			-
2	N3905321	Бурды пир. 3 кл. 6.00 м Центр 2 (5099)	3			-
3	N3905216	Бикчеево сигн. 2 кл. Центр 2 (5043)	2			-
4	N3904337	Алань пир. 3 кл. 6.00 м Центр 2 (5885)	3			-
5	N3905221	Кадырово пир. 2 кл. 6.00 м Центр 2 (4460)	2			-

Начальник регионального отдела
по Самарской области

ДОКУМЕНТ ПОДПИСАН ЭЛЕКТРОННОЙ ПОДПИСЬЮ

СВЕДЕНИЯ О СЕРТИФИКАТЕ ЭП

Сертификат: 54FEA02ECFAC41D506AFE0BCC9D4CB9913F1C95C
Владелец: Сиражетдинов Вафа Абдуллаянович

Действителен: с 16.12.2021 07:19:54 по 16.03.2023 07:19:54

В.А. Сиражетдинов

Лист № 2 Всего листов: 2

Сведения о пунктах государственной геодезической сети

В государственной системе координат										
№ п/п	Индекс пункта	Название пункта, тип и высота знака (при его наличии), тип центра и номер марки	Класс	Координаты					Высота в государственной системе высот (м) БСВ-77	Сохранность пункта, год последнего обследования (при наличии)
				Пространственные			Плоские прямоугольные (координаты указаны в равноугольной поперечно-цилиндрической картографической проекции Гаусса-Крюгера общего земного эллипсоида, применяемого в государственной геодезической системе координат 1995 года (СК-1995)			
				X	У	Z	X	У		
1	N3905318	Круглое Поле пир. 3 кл. 7.50 м Центр 2 (4794)	3	-	-	-	-	-		-
2	N3905321	Бурды пир. 3 кл. 6.00 м Центр 2 (5099)	3	-	-	-	-	-		-
3	N3904337	Алань пир. 3 кл. 6.00 м Центр 2 (5885)	3	-	-	-	-	-		-
4	N3905216	Бикчеево сигн. 2 кл. Центр 2 (5043)	2	-	-	-	-	-		-
5	N3905221	Кадырово пир. 2 кл. 6.00 м Центр 2 (4460)	2	-	-	-	-	-		-

Начальник регионального отдела
по Самарской области

В.А. Сиражетдинов

Приложение Д

Каталог координат и высот исходных пунктов Государственной геодезической сети

«Инфраструктура индустриального парка «Этилен 600», Логистический комплекс им. Дэн Сяопина 1 очередь»

Название пункта	Координаты		Отметка	Местоположение
	X	У	H	
1	2	3	4	5
КруглоеПоле	457831.19	2310277.63	145.696	N55.628103203 E52.194931596
Бикчеево	457742.68	2299996.10	206.821	N55.627414261 E52.031707995
Кадырово	439725.58	2304784.12	212.553	N55.465561846 E52.107414607
Алань	450704.19	2289449.59	176.189	N55.564078276 E51.864553131
Бурды	447513.43	2316021.23	206.202	N55.535276406 E52.285518769

Система координат – МСК-16, система высот – Балтийская, 1977 г.

Выписку координат из выписки, выданной Федеральным научно-техническим центром геодезии, картографии и ИПД произвел начальник отдела инженерно-геодезических изысканий ООО «ТАТГЕОИЗЫСКАНИЯ» Гарипов А.Р.

Приложение Е

Ведомость обследования исходных геодезических пунктов

«Инфраструктура индустриального парка «Этилен 600», Логистический комплекс им. Дэн Сяопина 1 очередь»

Название пункта	Сведения о состоянии пункта		Дата обследования	Местоположение
	Центр	Наружный знак		
КруглоеПоле	сохранен	не сохранен	22.12.2022	N55.628103203 E52.194931596
Бикчеево	сохранен	не сохранен	22.12.2022	N55.627414261 E52.031707995
Кадырово	сохранен	не сохранен	22.12.2022	N55.465561846 E52.107414607
Алань	сохранен	не сохранен	22.12.2022	N55.564078276 E51.864553131
Бурды	сохранен	не сохранен	22.12.2022	N55.535276406 E52.285518769

Обследование пунктов Государственной геодезической сети, используемых при проведении полевых инженерно-геодезических работ произвел инженер-геодезист ООО «ТАТГЕОИЗЫСКАНИЯ» Фазлиев М.А.

Приложение Ж

Сведения о землепользовании и землевладении

«Инфраструктура индустриального парка «Этилен 600», Логистический комплекс им. Дэн Сяопина 1 очередь»

№ п/п	Кадастровый номер земельного участка	Сведения о землепользователях
1.	16:39:161101:24	РТ, Тукаевский муниципальный район, Биклянское сельское поселение. Земли сельскохозяйственного назначения. Форма собственности не определена
2.	16:39:161201:333	РТ, Тукаевский муниципальный район, Биклянское сельское поселение. Земли сельскохозяйственного назначения. Форма собственности не определена
3.	16:39:161201:114	РТ, Тукаевский муниципальный район, Биклянское сельское поселение. Земли промышленности, энергетики, транспорта, связи, радиовещания, телевидения, информатики, земли для обеспечения космической деятельности, земли обороны, безопасности и земли иного специального назначения. Форма собственности не определена
4.	16:30:011801:14	РТ, Нижнекамский муниципальный район, МО город Нижнекамск. Земли промышленности, энергетики, транспорта, связи, радиовещания, телевидения, информатики, земли для обеспечения космической деятельности, земли обороны, безопасности и земли иного специального назначения. Форма собственности не определена

Ведомость составлена на основе данных публичной кадастровой карты Росреестра.

Источник https://pkk.rosreestr.ru.

Ведомость носит информативный характер и не может быть использована в качестве основы для производства кадастровых, землеустроительных и иных работ.

Приложение И

Копии свидетельств о поверке геодезического оборудования

РЕЗУЛЬТАТЫ ПОВЕРОК СИ

Сведения о результатах поверки СИ

Регистрационный номер типа СИ	39658-08
Тип СИ	ProMark500
Наименование типа СИ	GNSS-приемники спутниковые геодезические двухчастотные
Заводской номер СИ	201129014
Модификация СИ	ProMark500

Сведения о поверке

Наименование организации-поверителя	ОБЩЕСТВО С ОГРАНИЧЕННОЙ ОТВЕТСТВЕННОСТЬЮ "ЦЕНТР ИСПЫТАНИЙ И ПОВЕРКИ СРЕДСТВ ИЗМЕРЕНИЙ НАВГЕОТЕХ - ДИАГНОСТИКА"(ООО "ЦИПСИ НАВГЕОТЕХ - ДИАГНОСТИКА")
Условный шифр знака поверки	ГСХ
Владелец СИ	ООО "НГИ"
Тип поверки	Периодическая
Дата поверки СИ	07.07.2022
Поверка действительна до	06.07.2023
Наименование документа, на основании которого выполнена поверка	МИ 2408-97
СИ пригодно	Да
Номер свидетельства	С-ГСХ/07-07-2022/169354396
Знак поверки в паспорте	Нет
Знак поверки на СИ	Нет

Средства поверки

Эталоны единицы величины
3.2.ГСХ.0007.2017; Эталон единицы длины 1 разряда в диапазоне значений от 1,5 до 3000 м

Доп. сведения

Поверка в сокращенном объеме	Нет

РЕЗУЛЬТАТЫ ПОВЕРОК СИ

Сведения о результатах поверки СИ

Регистрационный номер типа СИ	39658-08
Тип СИ	ProMark500
Наименование типа СИ	GNSS-приемники спутниковые геодезические двухчастотные
Заводской номер СИ	201050011
Модификация СИ	ProMark500

Сведения о поверке

Наименование организации-поверителя	ОБЩЕСТВО С ОГРАНИЧЕННОЙ ОТВЕТСТВЕННОСТЬЮ "ЦЕНТР ИСПЫТАНИЙ И ПОВЕРКИ СРЕДСТВ ИЗМЕРЕНИЙ НАВГЕОТЕХ - ДИАГНОСТИКА"(ООО "ЦИПСИ НАВГЕОТЕХ - ДИАГНОСТИКА")
Условный шифр знака поверки	ГСХ
Владелец СИ	ООО "НГИ"
Тип поверки	Периодическая
Дата поверки СИ	07.07.2022
Поверка действительна до	06.07.2023
Наименование документа, на основании которого выполнена поверка	МИ 2408-97
СИ пригодно	Да
Номер свидетельства	С-ГСХ/07-07-2022/169354397
Знак поверки в паспорте	Нет
Знак поверки на СИ	Нет

Средства поверки

Эталоны единицы величины
3.2.ГСХ.0007.2017; Эталон единицы длины 1 разряда в диапазоне значений от 1,5 до 3000 м

Доп. сведения

Поверка в сокращенном объеме	Нет

Приложение К

Характеристики спутниковых измерений

Название проекта: Kr.Pole
Пространственная референцная система: MSK16-T2
Часовой пояс: (UTC+03:00) Волгоград, Москва, Санкт-Петербург
Единицы линейных измерений: Метры

Project Summary

Project name: Kr.Pole.ttp
Surveyor:
Comment:
Linear unit: Meters
Projection: MSK16zone2
Geoid: egm2008
Adjustment Summary

Adjustment type: План + Высота, Ограниченное
Confidence level: 95 %
Number of adjusted points: 6
Number of plane control points: 5
Number of used GPS vectors: 25
Number of rejected GPS vectors by plane: 0
A posteriori plane UWE: 0.6289348 , Bounds: (0.657164 , 1.332715)
Number of height control points: 5
Number of rejected GPS vectors by height: 0
A posteriori height UWE: 0.6694489 , Bounds: (0.5476215, 1.453712)

GPS Observation Residuals

Имя	dN (m)	dE (m)	dHt (m)	СКО в плане (m)	СКО по высоте (m)
Kr.Pole – Kadyrovo	-18105.61	-5493.51	66.857	0.010	0.004
Kr.Pole – Burdy	-10317.76	5743.60	60.506	0.009	0.004
Kr.Pole – Bikcheevo	-88.51	-10281.53	61.125	0.006	0.008
Kr.Pole – Alan	-7127.00	-20828.04	30.493	0.005	0.009
Kr.Pole – T1	-4295.95	-6941.31	11.89	0.007	0.004
Kr.Pole – T2	-4361.86	-6700.13	17.422	0.008	0.006
Kr.Pole – T3	-4403.21	-6446.65	15.516	0.004	0.008
Kr.Pole – T4	-4725.23	-6482.82	30.982	0.006	0.008
Kr.Pole – T5	-4960.50	-6674.61	34.037	0.006	0.005
Kr.Pole – T6	-5047.29	-7014.08	35.915	0.007	0.009
Kr.Pole – T7	-5186.58	-7423.69	41.190	0.005	0.007
Kr.Pole – T8	-4761.36	-7752.47	26.868	0.005	0.008
Kr.Pole – T9	-4602.02	-7659.47	16.125	0.008	0.006
Kr.Pole – T10	-4917.99	-7872.92	37.440	0.006	0.005
Alan – Kadyrovo	-10978.61	15334.53	36.364	0.009	0.007
Alan – Bikcheevo	7038.49	10546.51	30.632	0.005	0.010
Alan – T1	2831.05	13886.73	-18.603	0.009	0.006

Alan – T2	2765.15	14127.91	-13.071	0.007	0.005
Alan – T3	2723.79	14381.39	-14.977	0.007	0.011
Alan – T4	2401.78	14345.22	0.489	0.005	0.009
Alan – T5	2166.50	14153.43	3.544	0.008	0.008
Alan – T6	2079.71	13813.96	5.422	0.006	0.007
Alan – T7	1940.42	13404.36	10.697	0.004	0.007
Alan – T8	2365.64	13075.57	-3.625	0.005	0.005
Alan – T9	2524.98	13168.58	-14.368	0.008	0.006
Alan – T10	2209.01	12955.12	6.947	0.006	0.004
Bikcheevo – T1	-4207.44	3340.22	-49.235	0.008	0.010
Bikcheevo – T2	-4273.35	3581.40	-43.703	0.006	0.010
Bikcheevo – T3	-4314.70	3834.88	-45.609	0.012	0.009
Bikcheevo – T4	-4636.72	3798.71	-30.143	0.006	0.007
Bikcheevo – T5	-4871.99	3606.92	-27.088	0.008	0.005
Bikcheevo – T6	-4958.78	3267.45	-25.210	0.005	0.008
Bikcheevo – T7	-5098.07	2857.85	-19.935	0.007	0.007
Bikcheevo – T8	-4672.85	2529.06	-34.257	0.004	0.006
Bikcheevo – T9	-4513.51	2622.07	-45.001	0.004	0.008
Bikcheevo – T10	-4829.48	2408.61	-23.685	0.006	0.005
Burdy – Kadyrovo	-7787.85	-11237.11	6.351	0.010	0.007

Control Points

Имя	Ось x (m)	Ось y (m)	Отметка (m)	Код
Alan	450704.19	2289449.59	176.189	
Kr.Pole	457831.19	2310277.63	145.696	
Bikcheevo	457742.68	2299996.10	206.821	
Burdy	447513.43	2316021.23	206.202	
Kadyrovo	439725.58	2304784.12	212.553	

Adjusted Points

Имя	Ось x (m)	Ось y (m)	Отметка (m)	Код	СКО в плане (m)	СКО по высоте (m)
T1	453535.219	2303336.305	157.559		0.005	0.006
T2	453469.312	2303577.478	163.083		0.004	0.007
T3	453427.949	2303830.960	161.191		0.008	0.006
T4	453105.936	2303794.790	176.667		0.006	0.004
T5	452870.699	2303603.004	179.718		0.008	0.005
T6	452783.876	2303263.538	181.624		0.006	0.007
T7	452644.591	2302853.937	186.893		0.004	0.009
T8	453069.809	2302525.156	172.550		0.006	0.007
T9	453229.157	2302618.160	161.786		0.008	0.005
T10	452913.188	2302404.711	183.139		0.005	0.008

Приложение Л

Сведения об удаленности исходных пунктов от точек съемочного обоснования

«Инфраструктура индустриального парка «Этилен 600», Логистический комплекс им. Дэн Сяопина 1 очередь»

Направление	Длина вектора, м
Круглое Поле – Т1	8163.15
Круглое Поле – Т2	7994.84
Круглое Поле – Т3	7806.59
Круглое Поле – Т4	8024.08
Круглое Поле – Т5	8318.01
Круглое Поле – Т6	8643.23
Круглое Поле – Т7	9057.96
Круглое Поле – Т8	9099.51
Круглое Поле – Т9	8935.66
Круглое Поле – Т10	9284.56
Бикчеево – Т1	5372.12
Бикчеево – Т2	5575.65
Бикчеево – Т3	5772.60
Бикчеево – Т4	5996.71
Бикчеево – Т5	6064.52
Бикчеево – Т6	5941.28
Бикчеево – Т7	5847.44
Бикчеево – Т8	5399.89
Бикчеево – Т9	5219.87
Бикчеево – Т10	5399.89
Алань – Т1	14172.37
Алань – Т2	14395.97
Алань – Т3	14637.06
Алань – Т4	14545.96
Алань – Т5	14319.41
Алань – Т6	13970.82
Алань – Т7	13545.36
Алань – Т8	13288.96
Алань – Т9	13408.46
Алань – Т10	13143.38

Приложение М

Ведомость координат и высот реперов

«Инфраструктура индустриального парка «Этилен 600», Логистический комплекс им. Дэн Сяопина 1 очередь»

Название пункта	Координаты		Отметка	Местоположение
	X	У	H	
1	2	3	4	5
Пункты долговременного закрепления				
Т1	453535.219	2303336.305	157.559	N55.589612471 E52.084685056
Т2	453469.312	2303577.478	163.083	N55.589018844 E52.088509202
Т3	453427.949	2303830.960	161.191	N55.588645457 E52.092528776
Т4	453105.936	2303794.790	176.667	N55.585753421 E52.091950848
Т5	452870.699	2303603.004	179.718	N55.583641938 E52.088906476
Т6	452783.876	2303263.538	181.624	N55.582864405 E52.083522417
Т7	452644.591	2302853.937	186.893	N55.581615823 E52.077025932
Т8	453069.809	2302525.156	172.550	N55.585436856 E52.071816276
Т9	453229.157	2302618.160	161.786	N55.586867647 E52.073292595
Т10	452913.188	2302404.711	183.139	N55.584030671 E52.069904939

Система координат – МСК-16, система высот – Балтийская 1977 г.

Ведомость составил инженер-геодезист ООО «ТАТГЕОИЗЫСКАНИЯ» Фазлиев М.А.

Приложение Н

Карточки закладки реперов

Акт сдачи реперов

_____ 20___ г

Заказ *1047-2022-ИГДИ*

Мы, нижеподписавшиеся, *геодезист ООО «Татгеоизыскания» Фазлиев М.А.*

с одной стороны и *старший геодезист ООО, Алабуга Девелопмент" Фаюмов Р.Р.*

с другой, составили настоящий акт в том, что сего числа первый в установленном порядке сдал, а второй принял геодезические знаки *металлические трубы длиной 2 м с приваренной маркой*, расположенные на территории инженерно-геодезических изысканий по объекту:

Инфраструктура индустриального парка «Этилен 600», Логистический комплекс им. Дэн Сяопина 1 очередь

Грунтовые реперы в количестве 10 шт. по схеме: См. схему расположения реперов.

Закрепление и внешнее оформление пунктов произведено в соответствии с требованиями инструкции СП 47.13330.6 и СП 11-104-97

Акт составлен в 2 экземплярах.

Представители организаций:

1. ООО «Татгеоизыскания» _____ Фазлиев М.А.
2. ООО, Алабуга Девелопмент" _____

Схема расположения пунктов долговременного закрепления



Абрисы заложенных реперов

Местоположение:
Согласно схеме расположения реперов.
N55.589612659
E52.084685295

Пункт: *T1*
Точность: *пункты определены с помощью спутниковой геодезической аппаратуры*

Тип – грунтовый

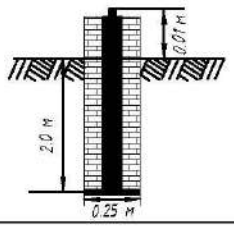

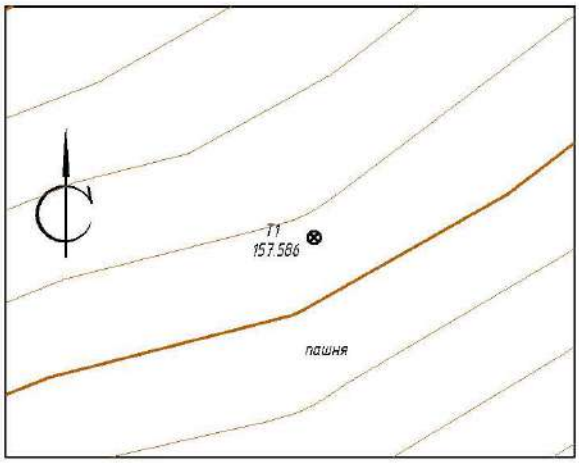

Исполнитель: *Фазлиев М.А.*
Проверил: *Гарипов А.Р.*

Тип центра: *грунтовый*
Заложен: *май 2023 г.*
Организация: *ООО "ТАТГЕОИЗЫСКАНИЯ"*

Абрисы заложенных реперов

Местоположение:
Согласно схеме расположения реперов.
N55.589019095
E52.088509551

Пункт: *T2*
Точность: *пункт определен с помощью спутниковой геодезической аппаратуры*

Тип – грунтовый

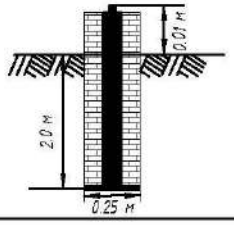

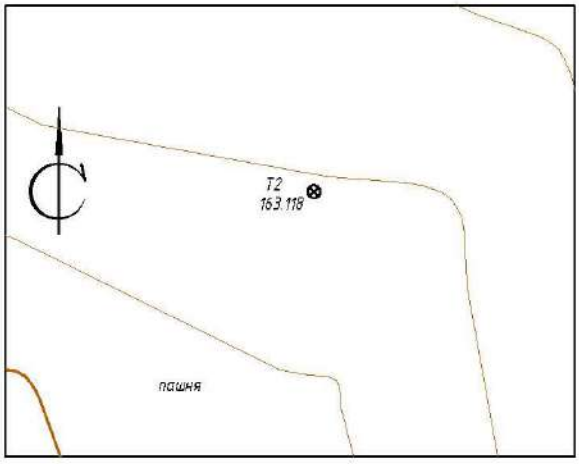

Исполнитель: *Фазлиев М.А.*
Проверил: *Гарипов А.Р.*

Тип центра: *грунтовый*
Заложен: *май 2023 г.*
Организация: *ООО "ТАТГЕОИЗЫСКАНИЯ"*

Абрисы заложенных реперов

Местоположение:
Согласно схеме расположения реперов.
N55.588645735
E52.092529093

Пункт: *Т3*
Точность: *пункты определены с помощью спутниковой геодезической аппаратуры*

Тип – грунтовый

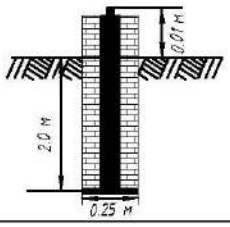

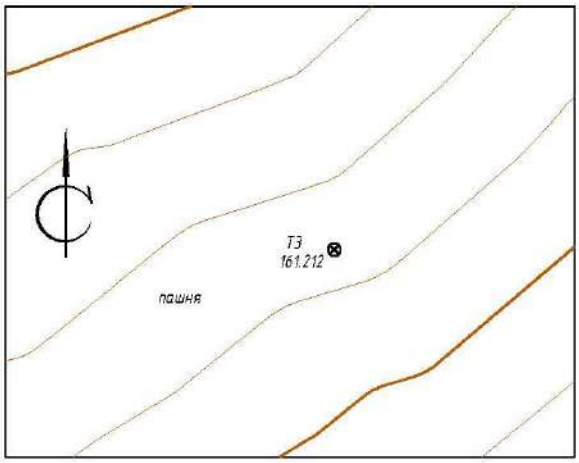

Исполнитель: *Фазлиев М.А.*
Проверил: *Гарипов А.Р.*

Тип центра: *грунтовый*
Заложен: *май 2023 г.*
Организация: *ООО "ТАТГЕОИЗЫСКАНИЯ"*

Абрисы заложенных реперов

Местоположение:
Согласно схеме расположения реперов.
N55.585753726
E52.091951166

Пункт: *Т4*
Точность: *пункт определен с помощью спутниковой геодезической аппаратуры*

Тип – грунтовый

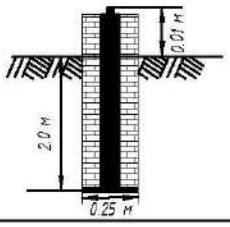

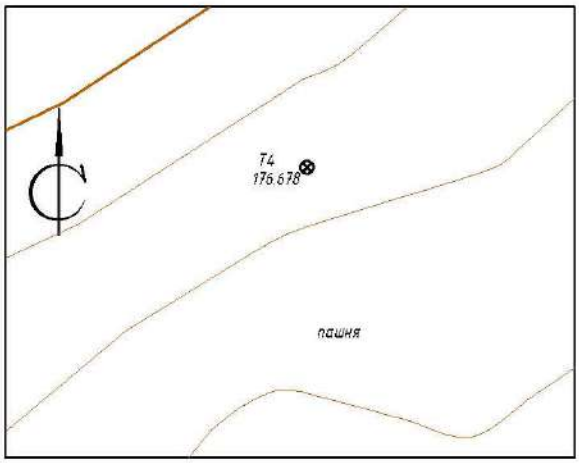

Исполнитель: *Фазлиев М.А.*
Проверил: *Гарипов А.Р.*

Тип центра: *грунтовый*
Заложен: *май 2023 г.*
Организация: *ООО "ТАТГЕОИЗЫСКАНИЯ"*

Абрисы заложенных реперов

Местоположение:
Согласно схеме расположения реперов.
N55.583641857
E52.088906729

Пункт: *T5*
Точность: *пункты определены с помощью спутниковой геодезической аппаратуры*

Тип – грунтовый

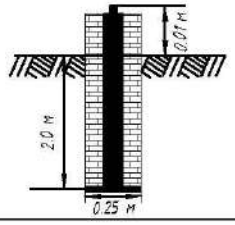

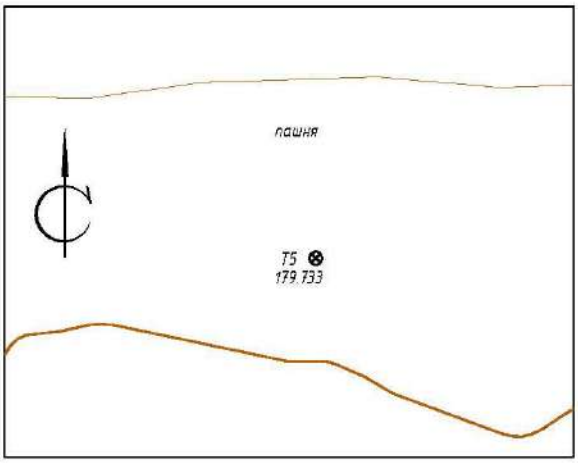

Исполнитель: *Фазлиев М.А.*
Проверил: *Гарипов А.Р.*

Тип центра: *грунтовый*
Заложен: *май 2023 г.*
Организация: *ООО "ТАТГЕОИЗЫСКАНИЯ"*

Абрисы заложенных реперов

Местоположение:
Согласно схеме расположения реперов.
N55.582864621
E52.083522607

Пункт: *T6*
Точность: *пункт определен с помощью спутниковой геодезической аппаратуры*

Тип – грунтовый

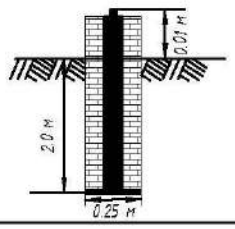

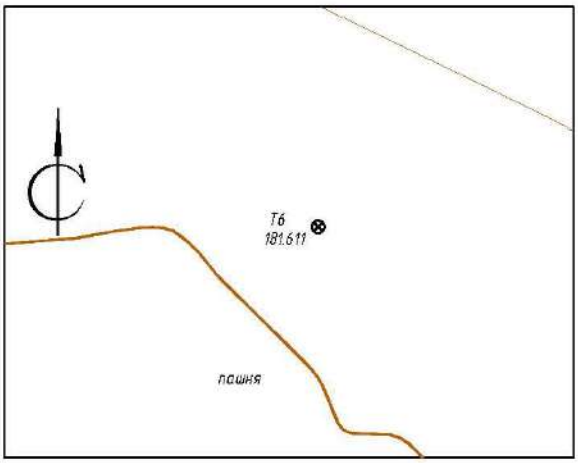

Исполнитель: *Фазлиев М.А.*
Проверил: *Гарипов А.Р.*

Тип центра: *грунтовый*
Заложен: *май 2023 г.*
Организация: *ООО "ТАТГЕОИЗЫСКАНИЯ"*

Абрисы заложенных реперов

Местоположение:
Согласно схеме расположения реперов.
N55.581615993
E52.077026138

Пункт: *Т7*
Точность: *пункты определены с помощью спутниковой геодезической аппаратуры*

Тип – грунтовый

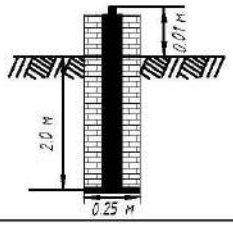

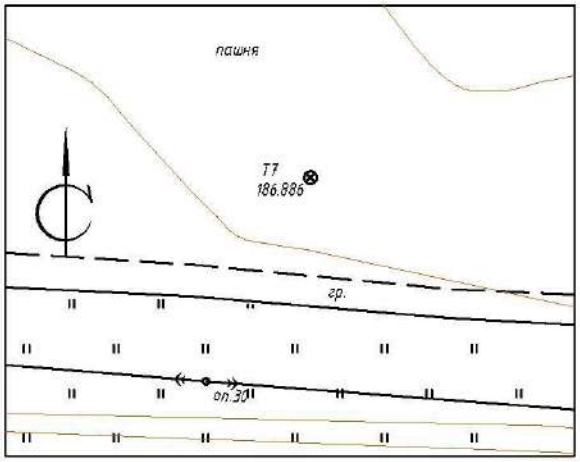

Исполнитель: *Фазлиев М.А.*
Проверил: *Гарипов А.Р.*

Тип центра: *грунтовый*
Заложен: *май 2023 г.*
Организация: *ООО "ТАТГЕОИЗЫСКАНИЯ"*

Абрисы заложенных реперов

Местоположение:
Согласно схеме расположения реперов.
N55.585437045
E52.071816340

Пункт: *Т8*
Точность: *пункт определен с помощью спутниковой геодезической аппаратуры*

Тип – грунтовый

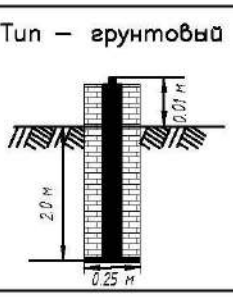

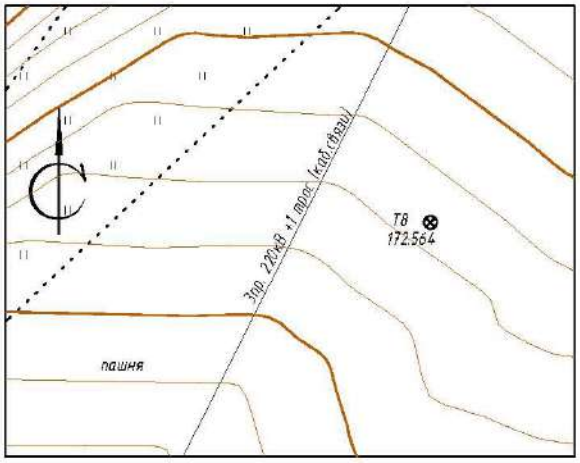

Исполнитель: *Фазлиев М.А.*
Проверил: *Гарипов А.Р.*

Тип центра: *грунтовый*
Заложен: *май 2023 г.*
Организация: *ООО "ТАТГЕОИЗЫСКАНИЯ"*

Абрисы заложенных реперов

Местоположение:
Согласно схеме расположения реперов.
N55.586867764
E52.073292754

Пункт: *T9*
Точность: *пункты определены с помощью спутниковой геодезической аппаратуры*

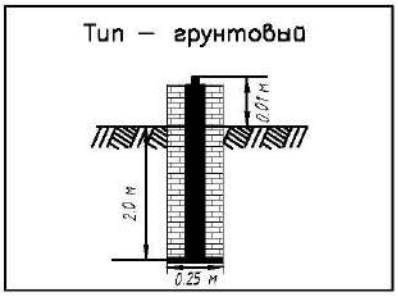

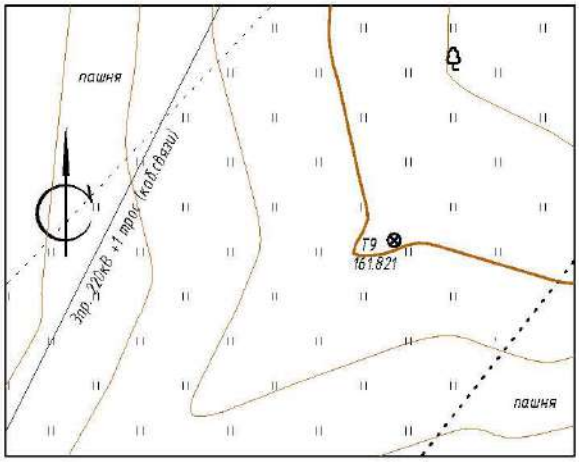

Исполнитель: *Фазлиев М.А.*
Проверил: *Гарипов А.Р.*

Тип центра: *грунтовый*
Заложен: *май 2023 г.*
Организация: *ООО "ТАТГЕОИЗЫСКАНИЯ"*

Абрисы заложенных реперов

Местоположение:
Согласно схеме расположения реперов.
N55.584030778
E52.069904923

Пункт: *T10*
Точность: *пункт определен с помощью спутниковой геодезической аппаратуры*

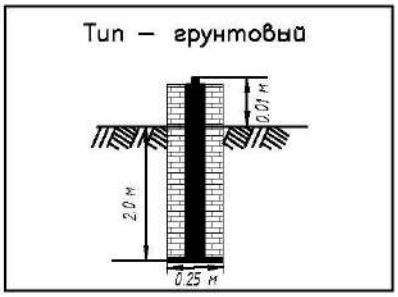

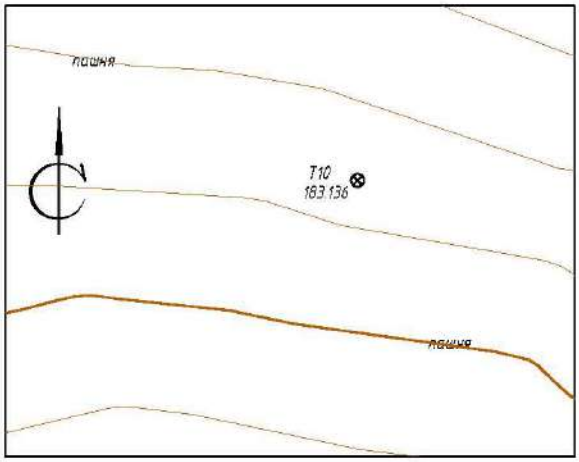

Исполнитель: *Фазлиев М.А.*
Проверил: *Гарипов А.Р.*

Тип центра: *грунтовый*
Заложен: *май 2023 г.*
Организация: *ООО "ТАТГЕОИЗЫСКАНИЯ"*

Приложение П

Акт согласования полноты и правильности нанесения подземных коммуникаций

ОБЩЕСТВО С ОГРАНИЧЕННОЙ ОТВЕТСТВЕННОСТЬЮ
УПРАВЛЕНИЕ ПО ПОДГОТОВКЕ ТЕХНОЛОГИЧЕСКОЙ ЖИДКОСТИ ДЛЯ ПОДДЕРЖАНИЯ ПЛАСТОВОГО ДАВЛЕНИЯ
(ООО «УПТЖ для ППД»)

УПТЖ ППД

ҖАВАПЛЫГЫ ЧИКЛӘНГӘН ҖӘМГЫЯТЬ
КАТЛАМ БАСЫМЫН САКЛАУ ӨЧЕН ТЕХНОЛОГИК СЫЕКЧА ХӘЗЕРЛӘҮ ИДАРӘСЕ
(ҖЧҖ «УПТЖ для ППД»)

Ул Ленина, 41а , г.Альметьевск,
Республика Татарстан, 423450

Ленин ур., 41а, Әлмәт шәһәре,
Татарстан Республикасы, 423450

Телефон: 8(8553) 388-501, E-mail: uptg@uptgppd.ru
р/с 40702810500730002565 в ПАО Банк ЗЕНИТ
к/с 30101810000000000272, БИК 044525272, ИНН 1644066080, КПП 164401001

«____» _____ 2023г. №_____

№ 230308 от 24.03. 2023г.

Исполнительному директору
ООО «Татгеоизыскания»
Гафиятуллиной А.Ш.

О согласовании инженерных изысканий

Уважаемая Алиса Шагитовна!

В ответ на Ваш запрос сообщаем, что Общество с ограниченной ответственностью «Управление по подготовке технологической жидкости для поддержания пластового давления» согласовывает полноту и правильность нанесенных коммуникаций по объекту «Логистический комплекс им. Дэна Сяопина».

С уважением,

Главный инженер - Первый заместитель директора Р.Н. Сафин

Насибуллин Динар Ильясович, маркшейдер ОКСиКР
8(8553) 38-85-82

Документ создан в электронной форме. № 3983-06ВнСл от 30.03.2023. Исполнитель: Насибуллин Д.И.
Страница 1 из 2. Страница создана: 30.03.2023 11:10

TATNEFT



ООО. ТатАИСнефть
Согласовано. На указанном участке подземные коммуникации отсутствуют.
Начальник Прикамских цехов

ООО «ТатАИСнефть»
ПРИКАМСКИЙ ЦЕХ

27.03.23г.

						1047/2022-ИГДИ-Г		
						Логистический комплекс им. Дэна Сяопина		
Изм.	Кол.уч	Лист	док.	Подп.	Дата	Лист согласования подземных коммуникаций	Стадия	Лист	Листов
Разраб.		Фазлиев			03.23		П	1	
Нач.отдела		Гарипов			03.23				
							ООО «ТАТГЕОИЗЫСКАНИЯ»		

Формат А4

инв.№ подл. | подпись и дата | взам.инв.№

Взам. инв. №

Подп. и дата

Инв. № подл.

Акт
согласования коммуникаций

Представленные планы по объекту: Логистический комплекс им. Дэна Сяопина

Полноту наличия коммуникаций и технических характеристик подтверждаем. Пропусков и замечаний нет. Перед производством работ вызвать представителей.

1. ООО „ТатАИСнефть" 9196239909 Согласованы коммуникации на территории Нижнекамского района. Вызов представителя не требуется. начальник [illegible] ОА 24.03.2023г
(организация, телефон)
(должность, Ф.И.О. полностью)
(дата) (подпись)

ООО „ТатАИСнефть"
Нижнекамский цех

2. _____
(организация, телефон)
_____
(должность, Ф.И.О. полностью)
_____
(дата) (подпись)

3. _____
(организация, телефон)
_____
(должность, Ф.И.О. полностью)
_____
(дата) (подпись)

4. _____
(организация, телефон)
_____
(должность, Ф.И.О. полностью)
_____
(дата) (подпись)

5. _____
(организация, телефон)
_____
(должность, Ф.И.О. полностью)
_____
(дата) (подпись)

6. _____
(организация, телефон)
_____
(должность, Ф.И.О. полностью)
_____
(дата) (подпись)

ПУБЛИЧНОЕ АКЦИОНЕРНОЕ ОБЩЕСТВО «ТАТТЕЛЕКОМ»
НАБЕРЕЖНО-ЧЕЛНИНСКИЙ ЗОНАЛЬНЫЙ УЗЕЛ ЭЛЕКТРИЧЕСКОЙ СВЯЗИ 423812, г. Набережные Челны, пр. Мира, 20/18
Тел.: (8552) 70-07-70; факс: (8552) 58-84-71
e-mail: zues@chelny.tattelecom.ru; www.tattelecom.ru

ТАТТЕЛЕКОМ

«ТАТТЕЛЕКОМ» ГАВАМИ АКЦИОНЕРЛЫК ҖӘМГЫЯТЕ
ЯР ЧАЛЛЫ ЗОНА ЭЛЕКТР ЭЛЕМТӘСЕ ҮЗӘГЕ
423812, Яр Чаллы шәһәре, Тынычлык пр., 20/18
Тел.: (8552) 70-07-70; факс: (8552) 58-84-71
e-mail: zues@chelny.tattelecom.ru; www.tattelecom.ru

«__30__»__03___ 2023. № ___2736_____

На №_____ от _____

Исполнительному директору
ООО «Татгеоизыскания»
А.Ш.Гафиятуллиной
tatgeo@inbox.ru

Согласование

В ответ на запрос № 230303 от 24.03.2023 (вх. № 1003 от 24.03.2023г.) Набережно – Челнинский ЗУЭС сообщает, что на предоставленном для согласования топографическом плане линии связи ПАО «Таттелеком» нанесены верно.

Главный инженер НЧЗУЭС **Д.А.Яруллин**

Волкова О.Н.
(8552) 47-00-12

Акт
Согласования подземных коммуникаций

Предоставленные Вами планы по объекту:

«Логистический комплекс им. Дэна Сяопина»

Полноту наличия подземных коммуникаций и технических характеристик подтверждаем. Пропусков и замечаний нет. Перед производством работ вызывать нашего представителя.

1. АО АЭРОПОРТ БЕГИШЕВО
(организация)
+79600455781 "17" 04 2023г.
(телефон) (дата)
начальник ЭТЛ ИСМАГИЛОВ ИЛЬНУР АХНАФОВИЧ
(должность, Ф.И.О. полностью) (подпись)

2. Наб-Челнинский Центр О
(организация)
+79600701551; 8552790905 "17" апреля 2023г.
(телефон) (дата)
ЗНЧ-начальник службы эргос Акулонова
(должность, Ф.И.О. полностью) (подпись)

3. АО „СОВ НКНХ" при проектировании объектов строительства необходимо вынести тр-ды СОВ за пределы площадки стр-ва
(организация)
+8(8555) 49-92-05 "19" апреля 2023г.
(телефон) (дата)
Гл. инженер СОВ Губайдуллин
(должность, Ф.И.О. полностью) (подпись)

4. ПАО „Ростелеком", согласовано с вызовом
(организация)
предс-ля. инж. Кадыров. ИН "19" 04 2023г.
(телефон) (дата)
Метафон. с вызовом пр-ля
тел. 89272400041 Кайруллин Рустам
(должность, Ф.И.О. полностью) (подпись)

ПАО «Ростелеком»
Линейный цех Центра эксплуатации
СОГЛАСОВАНО
г. Казань, ул. Рахимова, д. 8
тел.: 8 (843) 510-05-00, 510-09-00

5. _____
(организация)
_____ "___" _____ 20__г.
(телефон) (дата)
_____ _____
(должность, Ф.И.О. полностью) (подпись)

Взам. инв. №	Подп. и дата	Инв. № подл.

Акт
Согласования подземных коммуникаций

Предоставленные Вами планы по объекту:

«Логистический комплекс им. Дэна Сяопина»

Полноту наличия подземных коммуникаций и технических характеристик подтверждаем. Пропусков и замечаний нет. Перед производством работ вызывать нашего представителя.

1. ПАО «Вымпелком»
(организация)
+79600381440 "5" 04 2023 г.
(телефон) (дата)
Эксперт по эксплуатации Бураев Виталий Иванович
(должность, Ф.И.О. полностью) (подпись)

2. _____
(организация)
_____ "__" _____ 20__ г.
(телефон) (дата)
_____ _____
(должность, Ф.И.О. полностью) (подпись)

3. _____
(организация)
_____ "__" _____ 20__ г.
(телефон) (дата)
_____ _____
(должность, Ф.И.О. полностью) (подпись)

4. _____
(организация)
_____ "__" _____ 20__ г.
(телефон) (дата)
_____ _____
(должность, Ф.И.О. полностью) (подпись)

5. _____
(организация)
_____ "__" _____ 20__ г.
(телефон) (дата)
_____ _____
(должность, Ф.И.О. полностью) (подпись)

Акт
Согласования подземных коммуникаций

Предоставленные Вами планы по объекту:

«Логистический комплекс им. Дэна Сяопина»

Полноту наличия подземных коммуникаций и технических характеристик подтверждаем. Пропусков и замечаний нет. Перед производством работ вызывать нашего представителя.

1. ООО "РААЛ", представитель ПАО "МТС"
(организация)



+79376121212 (телефон) "17" апреля (дата) 2023г.

Директор, Зиновьев Евгений Александрович (должность, Ф.И.О. полностью) (подпись)

2. _____
(организация)
_____ (телефон) "___" _____ (дата) 20__г.
_____ (должность, Ф.И.О. полностью) _____ (подпись)

3. _____
(организация)
_____ (телефон) "___" _____ (дата) 20__г.
_____ (должность, Ф.И.О. полностью) _____ (подпись)

4. _____
(организация)
_____ (телефон) "___" _____ (дата) 20__г.
_____ (должность, Ф.И.О. полностью) _____ (подпись)

5. _____
(организация)
_____ (телефон) "___" _____ (дата) 20__г.
_____ (должность, Ф.И.О. полностью) _____ (подпись)

Взам. инв. №
Подп. и дата
Инв. № подл.

Изм.	Кол.уч.	Лист	№ док.	Подп.	Дата

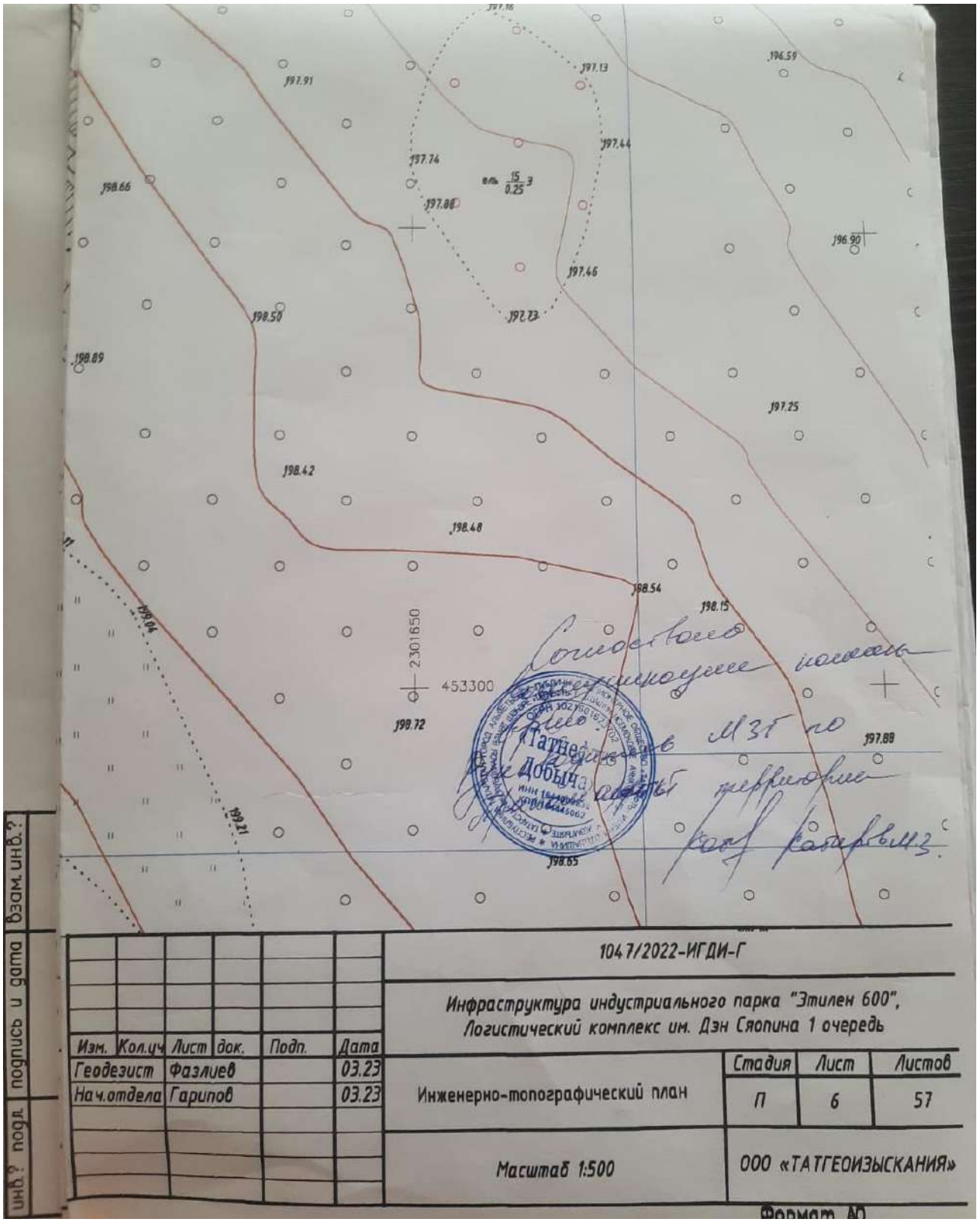

Изм.	Кол.уч.	Лист	док.	Подп.	Дата
Геодезист		Фазлиев			03.23
Нач.отдела		Гарипов			03.23

1047/2022-ИГДИ-Г

Инфраструктура индустриального парка "Этилен 600", Логистический комплекс им. Дэн Сяопина 1 очередь

Инженерно-топографический план	Стадия	Лист	Листов
	П	6	57
Масштаб 1:500	ООО «ТАТГЕОИЗЫСКАНИЯ»		

Формат А0

Взам. инв. № | Подп. и дата | Инв. № подл.

Изм.	Кол.уч.	Лист	№ док.	Подп.	Дата

1047-2022-ИГДИ-Т

Формат А4

Акт
согласования коммуникаций

Представленные планы по объекту: Логистический комплекс им. Дэна Сяопина

Полноту наличия коммуникаций и технических характеристик подтверждаем. Пропусков и замечаний нет. Перед производством работ вызвать представителей.

1. БУГУЛЬМИНСКАЯ ДИСТАНЦИЯ СИГНАЛИЗАЦИИ, ЦЕНТРАЛИЗАЦИИ И БЛОКИРОВКИ
(организация, телефон)
инж-ю Мерлеев В.А
(должность, Ф.И.О. полностью)
27/04-2023
(дата) (подпись)

2. УЛЬЯНОВСКИЙ РЕГИОНАЛЬНЫЙ ЦЕНТР СВЯЗИ ... САМАРСКОЙ ДИРЕКЦИИ СВЯЗИ ФИЛИАЛА ОАО РЖД
РЦС ... Лазарев Д.Д.
(организация, телефон)
(должность, Ф.И.О. полностью)
27/04-2023
(дата) (подпись)

3. АО „Елабуганефть" наличие подземных коммуникаций согласовано
(организация, телефон)
инженер МЮ Шайхнеджев И.О. 28.04.23
(должность, Ф.И.О. полностью)
(дата) (подпись)

4.
(организация, телефон)
(должность, Ф.И.О. полностью)
(дата) (подпись)

5.
(организация, телефон)
(должность, Ф.И.О. полностью)
(дата) (подпись)

6.
(организация, телефон)
(должность, Ф.И.О. полностью)
(дата) (подпись)

Изм.	Кол.уч.	Лист	№ док.	Подп.	Дата	1047-2022-ИГДИ-Т	Лист 80

Взам. инв. № | Подп. и дата | Инв. № подл.

Формат А4

Акт
согласования коммуникаций

Представленные планы по объекту: Логистический комплекс им. Дэна Сяопина

Полноту наличия коммуникаций и технических характеристик подтверждаем. Пропусков и замечаний нет. Перед производством работ вызвать представителей. Коммуникации Альметьевского ЛПУМГ указаны относительно верно.

1. Альметьевское ЛПУМГ ООО Газпром трансгаз Казань
(организация, телефон)
Врио гл. инж. АЛПУМГ Федонов Дмитрий Михайлович
(должность, Ф.И.О. полностью)
24.04.2023 [подпись]
(дата) (подпись)

2. _____
(организация, телефон)
_____
(должность, Ф.И.О. полностью)
_____
(дата) (подпись)

3. _____
(организация, телефон)
_____
(должность, Ф.И.О. полностью)
_____
(дата) (подпись)

4. _____
(организация, телефон)
_____
(должность, Ф.И.О. полностью)
_____
(дата) (подпись)

5. _____
(организация, телефон)
_____
(должность, Ф.И.О. полностью)
_____
(дата) (подпись)

6. _____
(организация, телефон)
_____
(должность, Ф.И.О. полностью)
_____
(дата) (подпись)

Акт
Согласования подземных коммуникаций

Предоставленные Вами планы по объекту:

«Логистический комплекс им. Дэна Сяопина»

Полноту наличия подземных коммуникаций и технических характеристик подтверждаем. Пропусков и замечаний нет. Перед производством работ вызывать нашего представителя.

1. ООО „Транзит Сити" (согласование пересечения возд. линии АЗС „Челны-Нижнекамск") +79172520003 „03" 05 2023 г.
(организация) (телефон) (дата)
Рук-ль отд стр-ва Степанов А.В. (подпись)
(должность, Ф.И.О. полностью)

2. _____
(организация)
_____ „__" _____ 20__ г.
(телефон) (дата)
_____ _____
(должность, Ф.И.О. полностью) (подпись)

3. _____
(организация)
_____ „__" _____ 20__ г.
(телефон) (дата)
_____ _____
(должность, Ф.И.О. полностью) (подпись)

4. _____
(организация)
_____ „__" _____ 20__ г.
(телефон) (дата)
_____ _____
(должность, Ф.И.О. полностью) (подпись)

5. _____
(организация)
_____ „__" _____ 20__ г.
(телефон) (дата)
_____ _____
(должность, Ф.И.О. полностью) (подпись)

ТРАНСНЕФТЬ ПРИКАМЬЕ
АЛЬМЕТЬЕВСКОЕ РАЙОННОЕ НЕФТЕПРОВОДНОЕ УПРАВЛЕНИЕ

АКЦИОНЕРНОЕ ОБЩЕСТВО «ТРАНСНЕФТЬ – ПРИКАМЬЕ»
пр. Строителей, д.24, Альметьевск, Республика Татарстан, Россия, 423450; тел.: (8553) 39-62-14; факс:(8553) 39-66-13;
E-mail: arnu@kaz.transneft.ru; ОКПО 00139270; ОГРН 1021601763820; ИНН/КПП 1645000340/164402001

28.04.23 № ТПК-10-03-01-07/16746
На № от

Исполнительному директору
ООО «ТАТГЕОИЗЫСКАНИЯ»
А.Ш. Гафиятуллиной

О согласовании коммуникаций

Уважаемая Алиса Шигаповна!

Рассмотрев Ваше обращение от 22.03.2023 №230307 сообщаем о согласовании правильности нанесения коммуникаций АО «Транснефть – Прикамье» (МНПП «Нижнекамск-2 – Наб.Челны» DN350, ВЛ-6кВ фидер «Нижнекамск-2 – Наб.Челны», ВОЛС-ВЛ «ГПС Нижнекамск-2 – РМ2 с отводами») на представленных топографических планах объекта: «Логистический комплекс им. Дэна Сяопина»

По вопросу правильности нанесения кабелей связи необходимо обращаться по адресу: 420061, Республика Татарстан, г. Казань, ул. Н. Ершова, д.2Г, Волго –Камское ПТУС филиал АО «Связьтранснефть», телефон: диспетчер +7 (843) 249-23-00.

И.о. главного инженера Е.Э. Сулейманов

Исп. Харисов Р.Р.
Тел. +7(8553)-39-62-55

kaz09029a7690e39886
ТПК-Проект-10/17906

Взам. инв. №
Подп. и дата
Инв. № подл.

Изм.	Кол.уч.	Лист	№ док.	Подп.	Дата

ТРАНСНЕФТЬ
СВЯЗЬТРАНСНЕФТЬ

ВОЛГО-КАМСКОЕ
ПРОИЗВОДСТВЕННО-ТЕХНИЧЕСКОЕ
УПРАВЛЕНИЕ СВЯЗИ

ФИЛИАЛ АКЦИОНЕРНОГО ОБЩЕСТВА «СВЯЗЬ ОБЪЕКТОВ ТРАНСПОРТА И ДОБЫЧИ НЕФТИ» - «ВОЛГО-КАМСКОЕ ПРОИЗВОДСТВЕННО-ТЕХНИЧЕСКОЕ УПРАВЛЕНИЕ СВЯЗИ»
ул. Н.Ершова, д. 2Г, Казань, Республика Татарстан, Россия, 420061; Тел.: (843) 2492310; Факс: (843) 2790550;
E-mail: vk@stn.transneft.ru; ОКПО 43803011, ОГРН 1027739420961, ИНН/КПП 7723011906/165543001

23.05.2023 № СТН-03-29-03-13/3283

На № 230328 от 17.04.2023

О согласовании ИГДИ

Исполнительному директору
ООО «ТАТГЕОИЗЫСКАНИЯ»
А.Ш. Гафиятуллиной

Уважаемый Алиса Шагитовна!

Филиал АО «Связьтранснефть» - «Волго-Камское ПТУС» (далее - филиал) сообщает о согласовании откорректированных по замечаниям филиала инженерно-геодезических изысканий по объекту «Логистический комплекс им. Дэна Сяопина».

ДОКУМЕНТ ПОДПИСАН ЭЛЕКТРОННОЙ ПОДПИСЬЮ
Владелец: Изотов Алексей Викторович
Сертификат: 01D882473EE2F5E00000000C981D0002
Период действия: с 17.08.2022 по 17.08.2023

Главный инженер А.В. Изотов

Исполнитель:
Д.А. Ивойлов
тел. 6 (977) 33-39
8 (843) 249-23-39

Кол-во листов: 1 из 1

2659163364

Взам. инв. №
Подп. и дата
Инв. № подл.

Изм.	Кол.уч.	Лист	№ док.	Подп.	Дата

АКЦИОНЕРЛЫК ҖӘМГЫЯТЕ
«ТАИФ-НК»
Түбән Кама шәһәре
Татарстан республикасы

АКЦИОНЕРНОЕ ОБЩЕСТВО
«ТАИФ-НК»
г. Нижнекамск
Республика Татарстан

423570, Республика Татарстан, г. Нижнекамск - 11, а/я 20, тел. (8555) 38-16-16, факс (8555) 38-17-17
Email «delo@taifnk.ru», ОКПО 48671436, ОГРН 1031619009322, ИНН 1651025328

№ 7001/02-ИсхП
от 20.05.2023
Согласование инженерно-топографических планов

Исполнительному директору
ООО «ТАТГЕОИЗЫСКАНИЯ»
Гафиятуллиной А.Ш.
Email:tatgeo@inbox.ru

Уважаемая Алиса Шагитовна!

В ответ на Ваше письмо №230327 от «10» апреля 2023г., сообщаем что отвод магистрального нефтепровода «Альметьевск – Нижнекамск» на предоставленных инженерно-топографических планах по объекту: «Логистический комплекс им. Дэна Сяопина» согласно договору с ООО «Алабуга Девелопмент» №1047/2022 от 21.12.2022 г. указан верно. Перед началом работ, прошу Вас вызвать представителя и запросить технические условия.

Данное письмо не является разрешением и не может служить основанием для начала производства работ в охранной зоне магистрального нефтепровода «Альметьевск – Нижнекамск».

Главный инженер АО "ТАИФ - НК" А.А. Храмов

ДОКУМЕНТ ПОДПИСАН
ЭЛЕКТРОННОЙ ПОДПИСЬЮ
Сертификат 04C43BE70072AF6EA744F0BB482A5264C9
Владелец **Храмов Алексей Александрович**
Действителен с 21.12.2022 по 21.12.2023

Исполнитель
С.В. Жуков
(8555) 38-14-67

Приложение Р

Акт технического контроля и приемки полевых инженерно-геодезических работ

13.02.2023 г. заказ № 1047-2022

Объект: «Инфраструктура индустриального парка «Этилен 600», Логистический комплекс им. Дэн Сяопина 1 очередь»

Исполнитель работ: ООО «ТАТГЕОИЗЫСКАНИЯ».

Виды и объемы выполненных работ

Наименование	Единица измерения	Объем
Съемка в масштабе 1:500, сечение рельефа 0,5 м.	га	723
Выполнение съемки подземных коммуникаций приборами трассопоиска.	га	723

Результаты полевого контроля

Горизонтальная съемка

№№ п/п	Характеристика	Величина отклонения	Количество контрольных пикетов	Количество отклонений	% предельных отклонений
1	Незастроенная территория	свыше 100 мм	20	1	5%
2	Контуры местности (граница пашни, границы гр. дорог)	свыше 250 мм	10	0	0%
3	Подземные коммуникации	свыше 500 мм	3	0	0%
4	Застроенная территория	свыше 100 мм	5	0	0%

Вертикальная съемка

№№ п/п	Характеристика	Величина отклонения	Количество контрольных пикетов	Количество отклонений	% предельных отклонений
1	Рельеф с уклоном до 2°	свыше 120 мм	15	0	0%
2	Рельеф с уклоном от 2° до 10°	свыше 180 мм	0	0	0%

Оценка качества выполненных полевых инженерно-геодезических работ

Показатели, учитываемые при оценке качества результатов полевых работ					Оценка качества результатов полевых работ, содержательность
Состав и объем работ	Методика работ	Простота и выразительность документов	Внешний вид документов	Дополнительные замечания	
Соотв.	Соотв.	Соотв.	Удовл.	Нет	Удовл.

Методика выполненных полевых инженерно-геодезических работ соответствует требованиям нормативно-технических документов. Состояние полевой документации удовлетворительное, к ведению абрисов претензий нет.

Инструктаж по ТБ проведен перед выездом в поле, нарушений трудовой дисциплины во время производства полевых работ не было.

Инструменты прошли метрологическое освидетельствование, снаряжения в удовлетворительном состоянии.

Исполнитель работ: Фазлиев М.А. инженер-геодезист

(Ф.И.О., должность, подпись)

Работу принял: Гарипов А.Р. начальник отдела

(Ф.И.О., должность, подпись)

С

Биклянь

Круглое Поле
(Нов.Биклянь)

Мелекес

Кзыл-Юл

Нов. Ерыклы

Калинино

Бакчасарай

ур. Ирьинка

ур. Верх. Бепьку

ур. Бол. Камышка

ур. Яблоневая

ур. Мочище

ур.Никольская

Условные обозначения:

-Границы инженерно-геодезических изысканий;

-Границы проектируемых сооружений.

1:25 000
в 1 сантиметре 250 метров
м 1000 750 500 250 0 1 км

						1047/2022-ИГДИ-Г	
						Инфраструктура индустриального парка "Этилен 600", Логистический комплекс им. Дэн Сяопина 1 очередь	
Изм.	Кол.уч.	Лист	док.	Подп.	Дата		
Геодезист		Фаэлиев			12.22	Обзорная схема	Стадия: П; Лист: 1; Листов:
Нач.отдела		Гарипов			12.22		
						Масштаб 1:25 000	ООО «ТАТГЕОИЗЫСКАНИЯ»

Формат А2

инв.№ подл.	подпись и дата	взам.инв.№

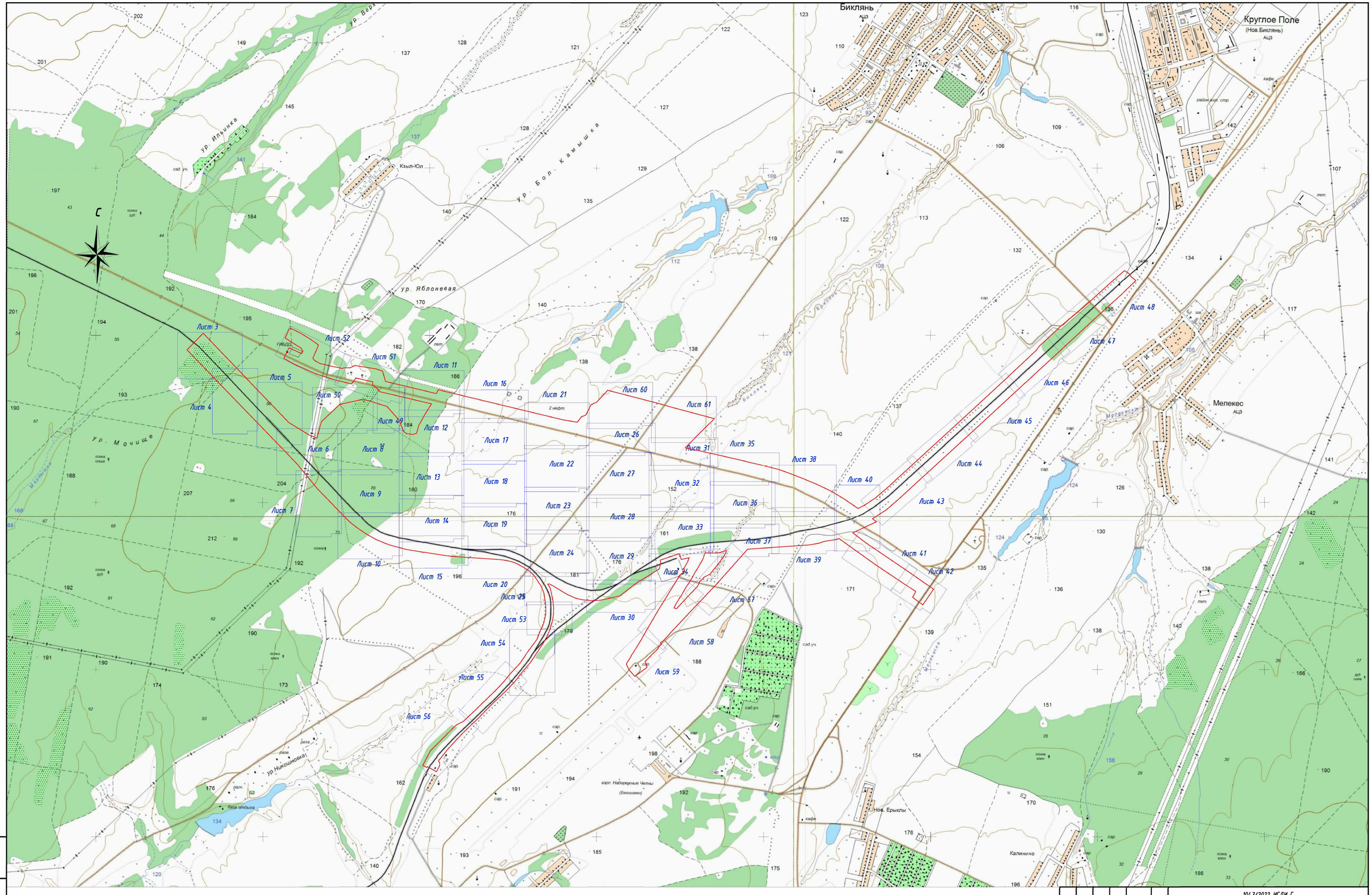

Условные обозначения:

-Границы инженерно-геодезических изысканий;

Лист -Листы инженерно-топографических планов масштаба 1:500.

Изм.	Кол.уч.	Лист	док.	Подп.	Дата
Геодезист		Фазлиев			12.22
Нач.отдела		Гарипов			12.22

1047/2022-ИГДИ-Г

Инфраструктура индустриального парка "Этилен 600", Логистический комплекс им. Дэн Сяопина 1 очередь

Картограмма выполненных работ

Стадия	Лист	Листов
П	2	

Масштаб 1:15 000

ООО «ТАТГЕОИЗЫСКАНИЯ»

Формат А1

инв.? подп. подпись и дата. инв.?

С

2300600
454450

2300350
454300

2300050
454250

Схема расположения листов

1. Система координат МСК-16;
2. Система высот Балтийская 1977 г.;
3. Сечение рельефа горизонталями через 0,5 метра.

							1047/2022-ИГДИ-Г
							Инфраструктура индустриального парка "Этилен 600". Логистический комплекс им. Дэн Сяопина 1 очередь
Изм.	Колич.	Лист	№док.	Подп.	Дата		
Геодезист		Фазлиев			03.23	Инженерно-топографический план	Стадия: П; Лист: 3; Листов: 59
Нач.отдела		Гарипов			03.23		
						Масштаб 1:500	ООО «ТАТГЕОИЗЫСКАНИЯ»

Инв.№ подл. | Подпись и дата | Взам. инв.№

Формат А0

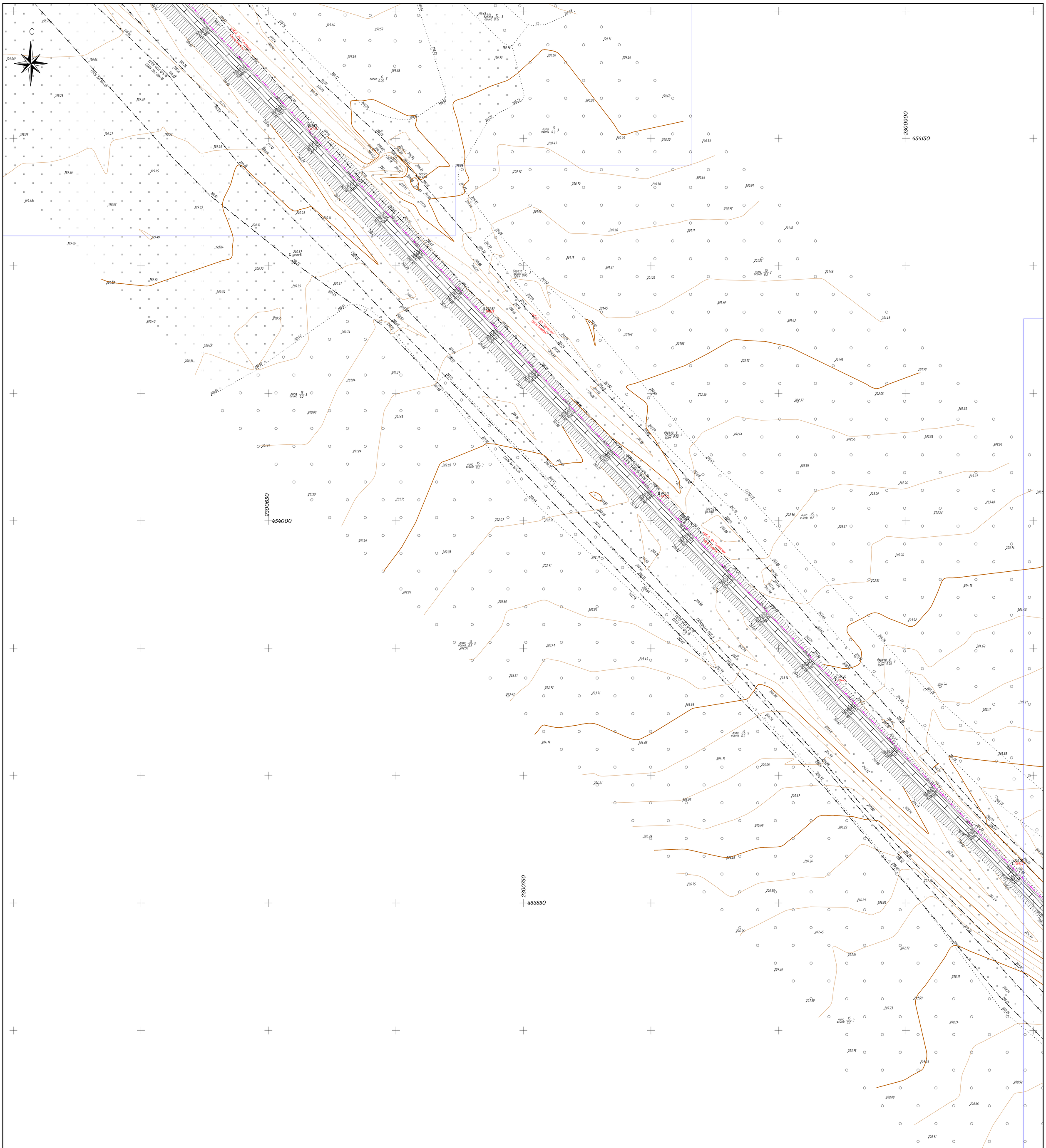

Схема расположения листов



1. Система координат МСК-16;
2. Система высот Балтийская 1977 г.;
3. Сечение рельефа горизонталями через 0,5 метра.

						1047/2022-ИГДИ-Г		
						Инфраструктура индустриального парка "Этилен 600", Логистический комплекс им. Дэн Сяопина 1 очередь		
Изм.	Кол.уч.	Лист	док.	Подп.	Дата			
Геодезист		Фазлиев			03.23	Инженерно-топографический план	Стадия	Лист	Листов
Нач.отдела		Гарипов			03.23		П	4	59
						Масштаб 1:500	ООО «ТАТГЕОИЗЫСКАНИЯ»	

Инв.№ подл. | подпись и дата | Взам.инв.№

Формат А0

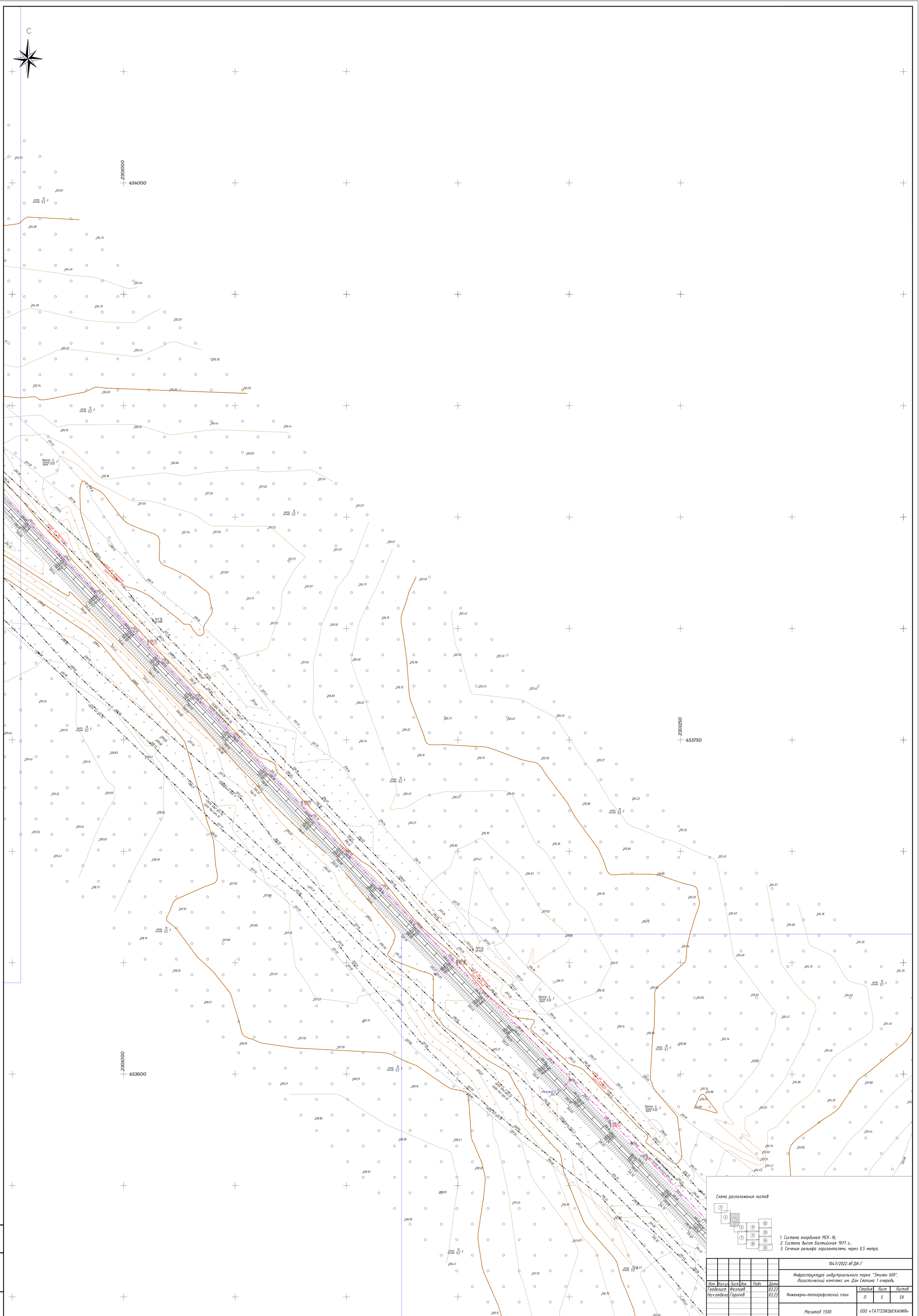
С
2301000
454000
2301250
453750
2301000
453600
203.57
203.81
204.08
204.13
204.46
204.44
204.99
204.79
205.29
205.50
205.43
205.58
205.74
206.09
206.00
205.95
206.59
206.55
206.44
206.44
207.21
206.83
206.84
206.96
207.14
207.20
207.26
207.59
207.27
207.74
207.56
207.52
206.61
207.37
207.57
207.87
205.93
206.77
207.37
207.71
205.42
206.19
207.55
206.90
205.53
205.33
206.48
205.98
206.12
205.45
205.42
206.83
206.62
205.71
205.67
205.49
206.22
206.74
206.16
206.15
205.93
205.37
206.45
206.57
206.55
205.86
205.23
206.57
206.82
206.36
205.80
205.35
207.47
206.93
205.45
206.93
206.18
206.20
207.02
206.12
205.48
204.97
204.18
204.86
206.16
205.48
204.26
206.51
204.75
204.35
206.71
206.50
206.04
205.83
205.65
204.60
205.47
206.14
206.03
205.86
205.74
204.46
204.66
205.82
204.86
203.88
205.74
205.88
206.52
205.89
204.20
205.03
205.91
203.44
204.54
205.60
205.51
203.85
204.41
204.45
205.77
206.14
206.27
206.39
206.11
206.33
206.91
206.71
206.54
206.57
206.92
206.82
207.33
207.26
206.68
207.76
207.83
207.45
208.55
207.16
207.73
207.69
207.17
207.15
207.91
207.93
208.67
208.83
209.40
209.14
209.24
209.36
208.93
209.43
208.39
209.32
209.09
208.56
208.77
207.92
207.68
207.91
207.80
208.19
207.80
207.55
208.20
207.67
208.21
207.53
207.71
207.92
207.99
208.05
208.29
208.37
208.16
208.86
208.58
208.41
208.20
208.93
208.83
207.45
206.90
208.99
207.07
208.47
207.33
206.70
208.15
206.95
209.24
209.46
209.19
208.83
208.67
208.45
208.18
208.53
208.68
208.41
208.44
208.53
208.56
208.46
208.76
208.79
208.84
208.87
208.91
208.95
208.98
209.01
209.04
209.08
209.11
209.15
209.18
209.21
209.25
209.28
209.31
209.35
209.38
209.41
209.45
209.48
209.51
209.55
209.58
209.61
209.65
209.68
209.71
209.75
209.78
209.81
209.85
209.88
209.91
209.95
209.98
210.01
210.05
210.08
210.11
210.15
210.18
210.21
210.25
210.28
210.31
210.35

Инв.№ подл. | Подпись и дата | Взам.инв.№

Схема расположения листов

1. Система координат МСК-16;
2. Система высот Балтийская 1977 г.;
3. Сечение рельефа горизонталями через 0,5 метра.

Изм.	Кол.уч.	Лист	№док.	Подп.	Дата
Геодезист		Разгуляев			03.23
Нач.отдела		Гарипов			03.23

1047/2022-ИГДИ-Г

Инфраструктура индустриального парка "Этилен 600". Логистический комплекс им. Дэн Сяопина 1 очередь

Инженерно-топографический план

Стадия	Лист	Листов
П	6	59

Масштаб 1:500

ООО «ТАТГЕОИЗЫСКАНИЯ»

Формат А0

С

2301400
453200

2301650
453200

2301600
452950

Схема расположения листов

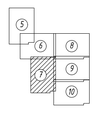

1. Система координат МСК-16;
2. Система высот Балтийская 1977 г.;
3. Сечение рельефа горизонталями через 0,5 метра.

						1047/2022-ИГДИ-Г	
						Инфраструктура индустриального парка "Этилен 600", Логистический комплекс им. Дэн Сяопина 1 очередь	
Изм.	Кол.уч.	Лист	док.	Подп.	Дата		
Геодезист		Фазлиев			03.23	Инженерно-топографический план	Стадия: П; Лист: 7; Листов: 59
Нач.отдела		Гарипов			03.23		
						Масштаб 1:500	ООО «ТАТГЕОИЗЫСКАНИЯ»

Инв.№ подл. | Подпись и дата | Взам.инв.№

Формат А0

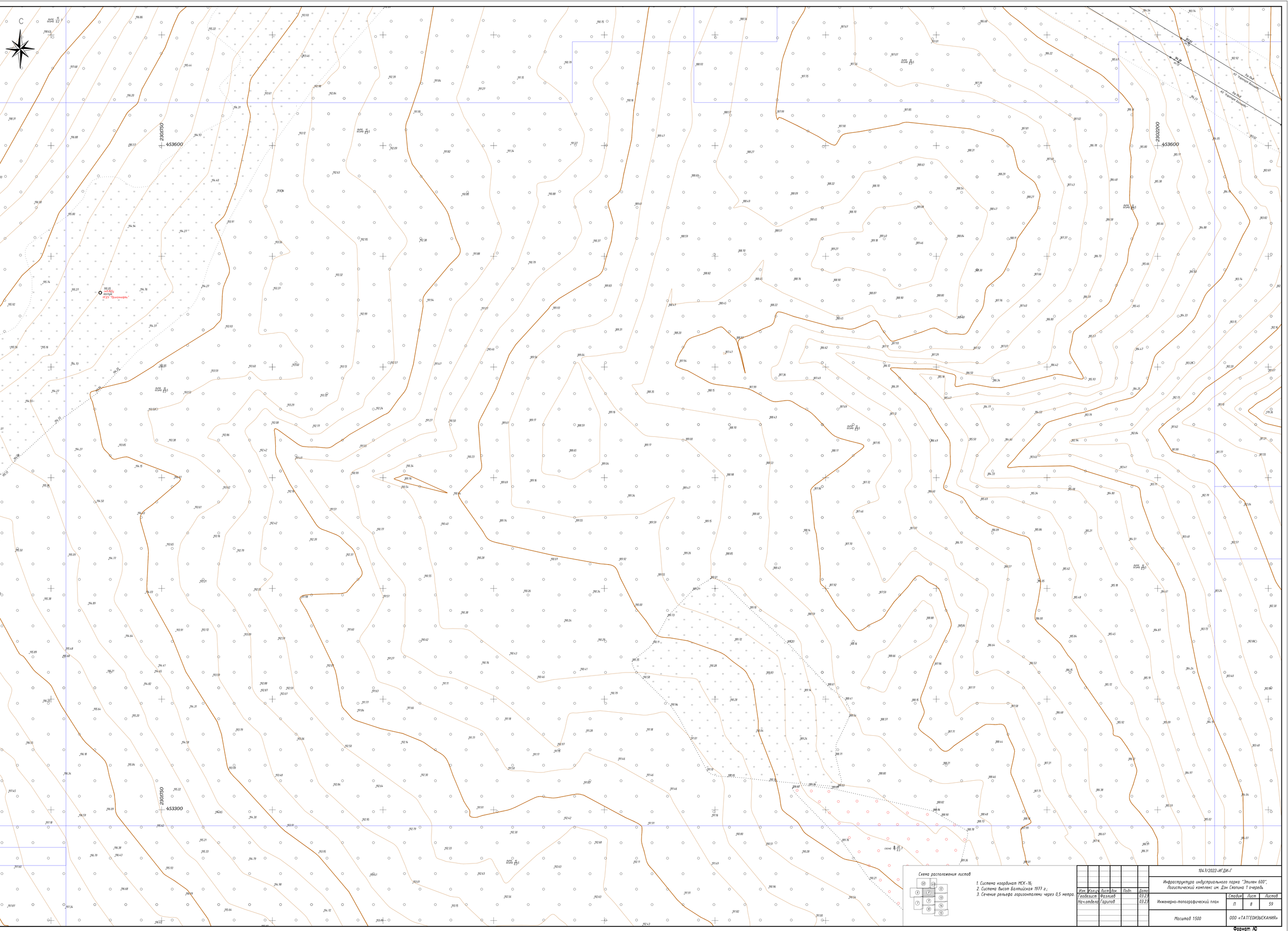

Схема расположения листов

1. Система координат МСК-16;
2. Система высот Балтийская 1977 г.;
3. Сечение рельефа горизонталями через 0,5 метра.

Изм.	Кол.уч.	Лист	Док.	Подп.	Дата
Геодезист	Фазлиев				03.23
Нач.отдела	Гарипов				03.23

1047/2022-ИГДИ-Г

Инфраструктура индустриального парка "Этилен 600", Логистический комплекс им. Дэн Сяопина 1 очередь

Инженерно-топографический план

Стадия	Лист	Листов
П	8	59

Масштаб 1:500

ООО «ТАТГЕОИЗЫСКАНИЯ»

Формат А0

инв.№ подл.	подпись и дата	взам.инв.№

Инв.№ подл. | Подпись и дата | Взам.инв.№

Схема расположения листов



1. Система координат МСК-16;
2. Система высот Балтийская 1977 г.;
3. Сечение рельефа горизонталями через 0,5 метра.

Изм.	Кол.уч.	Лист	№док.	Подп.	Дата
Геодезист		Фатыев			03.23
Нач.отдела		Гарипов			03.23

1047/2022-ИГДИ-Г

Инфраструктура индустриального парка "Этилен 600", Логистический комплекс им. Дэн Сяопина 1 очередь

Инженерно-топографический план

Стадия	Лист	Листов
П	9	59

Масштаб 1:500

ООО «ТАТГЕОИЗЫСКАНИЯ»

Формат А0

С

СБПУ 48х1 Ш4-10
СБПУ 19х1 Ш4-10

ТЭПАШп4х4 РЦС-5

СБЗПУ 19х2х0.9 Ш4-10
СБЗПУ 24х2х0.9 Ш4-10

2301900
452700

2302000
452800

2302100
452550

1. Система координат МСК-16,
2. Система высот Балтийская 1977 г.;
3. Сечение рельефа горизонталями через 0,5 метра.

Схема расположения листов

							1047/2022-ИГДИ-Г
							Инфраструктура индустриального парка "Этилен 600". Логистический комплекс им. Дэн Сяопина. I очередь
Изм.	Кол.уч.	Лист	Док.	Подп.	Дата		
Геодезист		Фазлиев			03.23	Инженерно-топографический план	Стадия: П; Лист: 10; Листов: 59
Нач.отдела		Гарипов			03.23		
						Масштаб 1:500	ООО «ТАТГЕОИЗЫСКАНИЯ»

Инв.№ подл. | Подпись и дата | Взам. инв.№

Формат А0



Схема расположения листов

1. Система координат МСК-16;
2. Система высот Балтийская 1977 г.;
3. Сечение рельефа горизонталями через 0,5 метра.

Изм.	Кол.уч.	Лист	док.	Подп.	Дата
Геодезист		Фазлиев			03.23
Нач.отдела		Гарипов			03.23

1047/2022-ИГДИ-Г

Инфраструктура индустриального парка "Этилен 600", Логистический комплекс им. Дэн Сяопина 1 очередь

Инженерно-топографический план

Стадия	Лист	Листов
П	11	59

Масштаб 1:500

ООО «ТАТГЕОИЗЫСКАНИЯ»

Формат А0

инв.№ подл. | подпись и дата | взам.инв.№

С

2302250

453700

2302750

453800

2302750

453500

ЛЭП 10кВ

ЛЭП 0,4кВ

ВЛ 10кВ

ВЛ 0,4кВ

ВЛ 10кВ

ВЛ 0,4кВ

ВЛ 10кВ

ВЛ

Инв.№ подл. | Подпись и дата | Взам.инв.№

Схема расположения листов



1. Система координат МСК-16;
2. Система высот Балтийская 1977 г.;
3. Сечение рельефа горизонталями через 0,5 метра.

Изм.	Кол.уч.	Лист	№док.	Подп.	Дата
Геодезист		Разгуляев			03.23
Нач.отдела		Гарипов			03.23

1047/2022-ИГДИ-Г

Инфраструктура индустриального парка "Этилен 600". Логистический комплекс им. Дэн Сяопина 1 очередь

Стадия	Лист	Листов
П	13	59

Инженерно-топографический план

Масштаб 1:500

ООО «ТАТГЕОИЗЫСКАНИЯ»

Формат А0

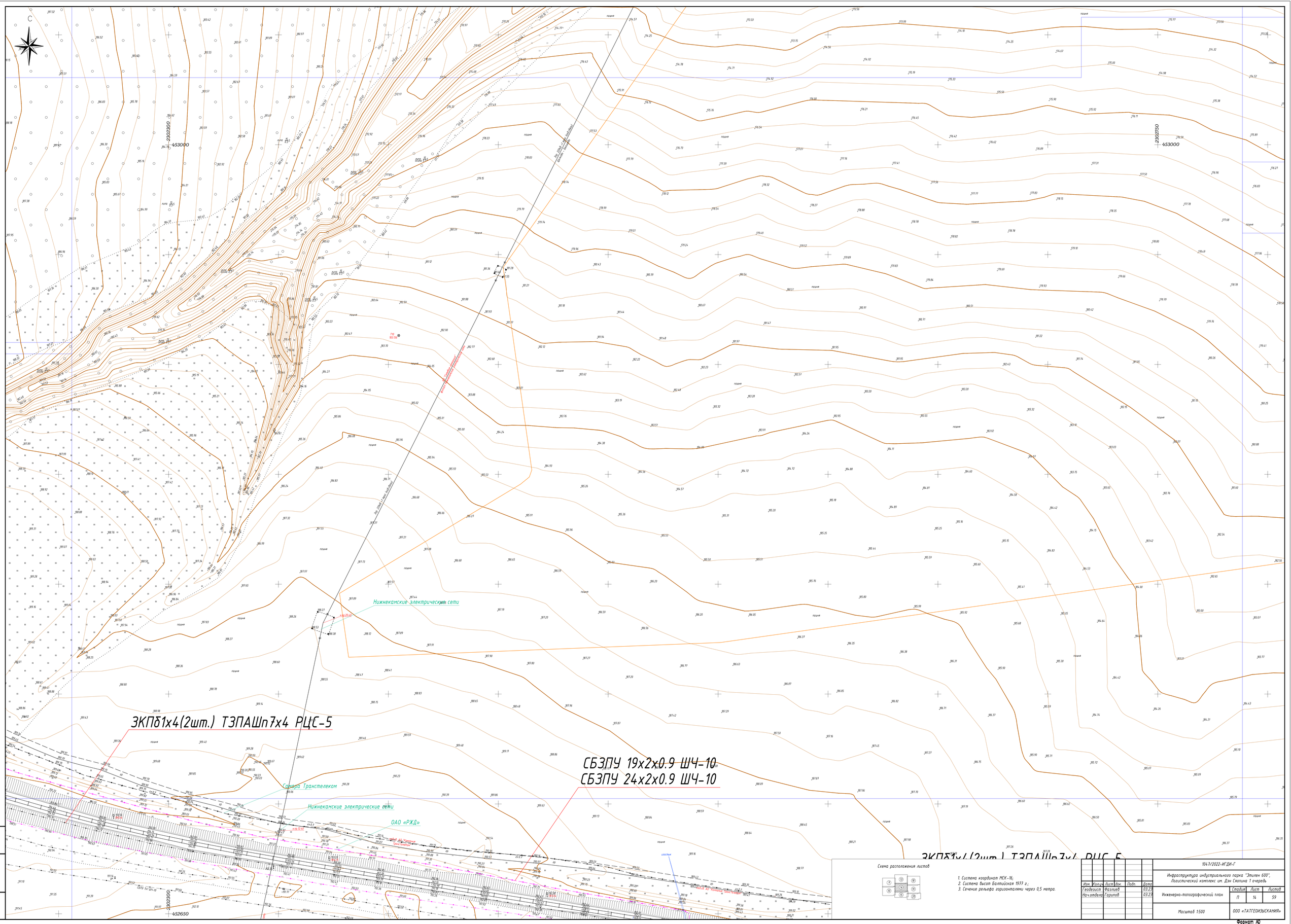
453000
2302300
2302750
452650
ЗКПб1х4(2шт.) ТЗПАШп7х4 РЦС-5
СБЗПУ 19х2х0.9 ШЧ-10
СБЗПУ 24х2х0.9 ШЧ-10
Ростелеком
Сотрудничество Ростелеком
Сотрудничество Трансгаз
Сотрудничество Трансгаз
Сотрудничество Трансгаз



Схема расположения листов



1. Система координат МСК-16;
2. Система высот Балтийская 1977 г.;
3. Сечение рельефа горизонталями через 0,5 метра.

Изм.	Кол.уч.	Лист	док.	Подп.	Дата
Геодезист		Фазлиев			03.23
Нач.отдела		Гарипов			03.23

1047/2022-ИГДИ-Г

Инфраструктура индустриального парка "Этилен 600", Логистический комплекс им. Дэн Сяопина 1 очередь

Инженерно-топографический план

Стадия	Лист	Листов
П	15	59

Масштаб 1:500

ООО «ТАТГЕОИЗЫСКАНИЯ»

Формат А2х3

Инв.№ подл. подпись и дата

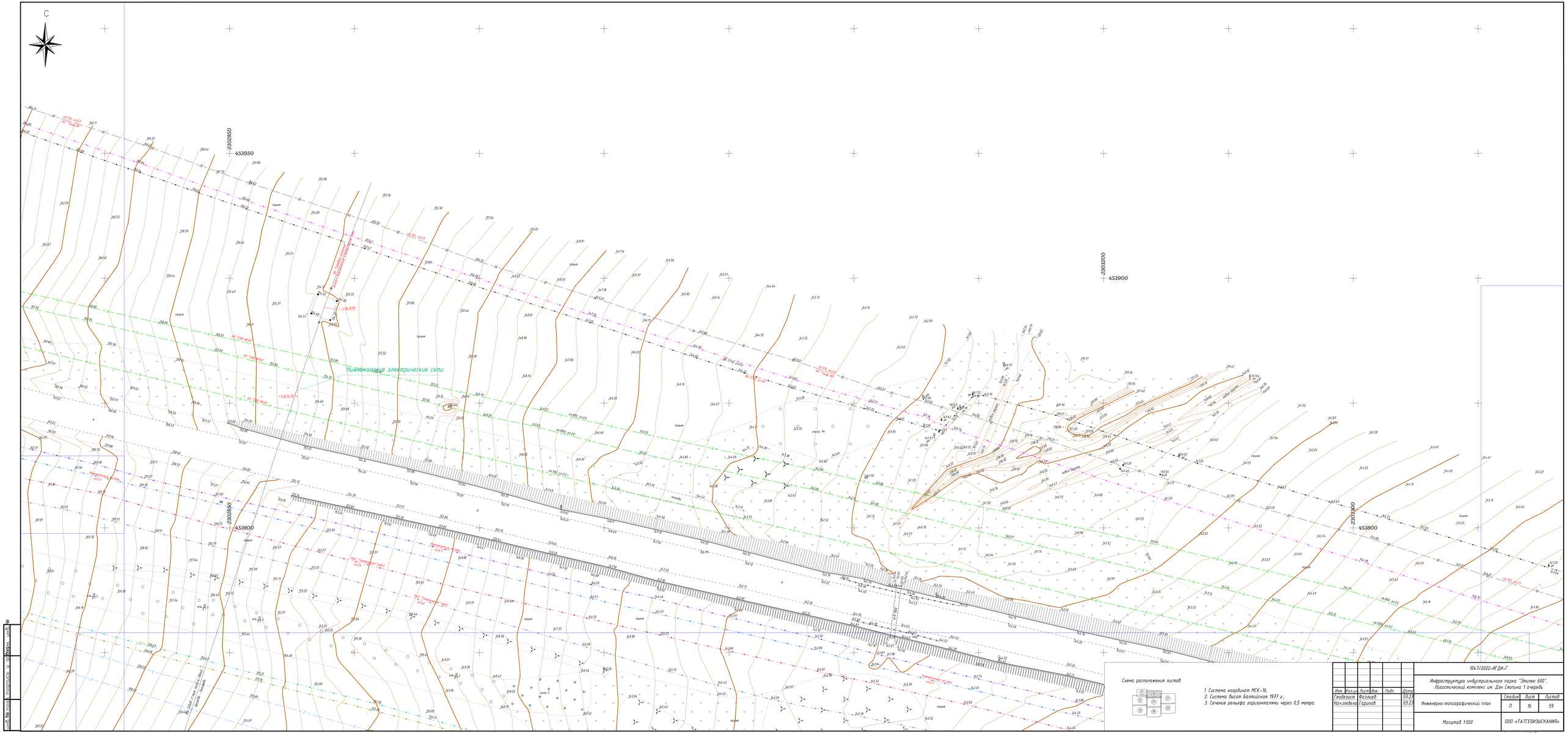

						1047/2022-ИГДИ-Г	
						Инфраструктура индустриального парка "Этилен 600", Логистический комплекс ст. Дзн Скопина 1 очередь	
Изм.	Кол.уч.	Лист	Nдок.	Подп.	Дата		
Геодезист		Фалилов			03.22	Инженерно-топографический план	Стадия: П; Лист: 16; Листов: 59
Нач.отдела		Гаршков			03.22		
						Масштаб 1:500	ООО «ТАТГЕОИЗЫСКАНИЯ»

Формат А2х3

Инв.№ подл. | Подпись и дата | Взам. инв.№

Схема расположения листов

1. Система координат МСК-16.
2. Система высот Балтийская 1977 г.
3. Сечение рельефа горизонталями через 0,5 метра.

						1047/2022-ИГДИ-Г	
Изм.	Кол.уч.	Лист	Док.	Подп.	Дата	Инфраструктура индустриального парка "Этилен 600". Логистический комплекс им. Дэн Сяопина 1 очередь	
Геодезист		Фазлиев			03.22		
Нач.отдела		Гарипов			03.22	Инженерно-топографический план	Стадия: П; Лист: 17; Листов: 59
						Масштаб 1:500	ООО «ТАТГЕОИЗЫСКАНИЯ»

Формат А0

Инв.№ подл. | Подпись и дата | Взам.инв.№

С

2302850

453350

2303250

453350

2302850

453000

Эл. 10кВ

Эл. 10кВ

Эл. 10кВ

1 ШЧ-10

СБПУ 48х1 ШЧ-10

СБПУ 19х1 ШЧ-10

СБЗПУ 19х2х0.9 ШЧ-10

СБЗПУ 24х2х0.9 ШЧ-10

2302850

452900

2303250

452900

2303250

452650

Эл. Шаб. кабель АО "Компания ТрансТелеКом"

Эл. Шаб. кабель АО "Компания ТрансТелеКом"

Эл. Шаб. кабель АО "Компания ТрансТелеКом"

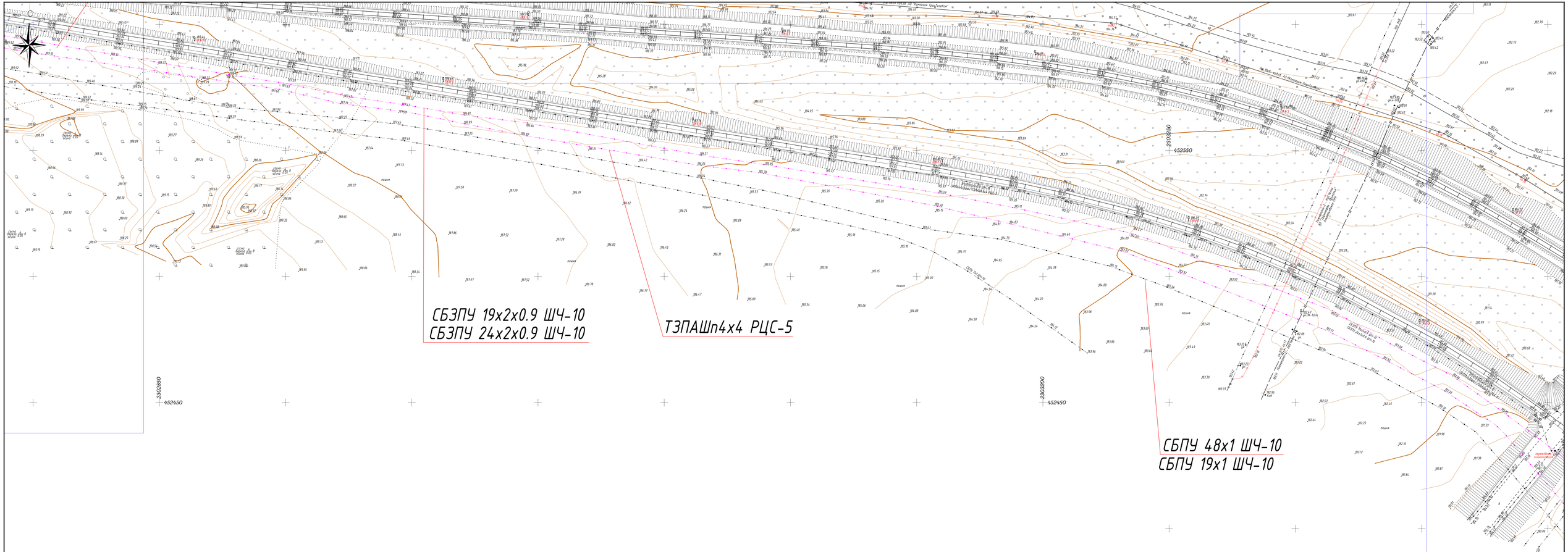

Схема расположения листов

1. Система координат МСК-16;
2. Система высот Балтийская 1977 г.;
3. Сечение рельефа горизонталями через 0,5 метра.

Изм.	Кол.уч.	Лист	Док.	Подп.	Дата
Геодезист		Фазлиев			03.23
Нач.отдела		Гарипов			03.23

1047/2022-ИГДИ-Г

Инфраструктура индустриального парка "Этилен 600". Логистический комплекс ст. Дзн Скопина 1 очередь

Инженерно-топографический план	Стадия	Лист	Листов
	П	20	59
Масштаб 1:500	ООО «ТАТГЕОИЗЫСКАНИЯ»		

Формат А2х3

Инв.№ подл. | Подпись и дата | Взам. инв.№

С

2303600

453800

2303000

453850

2303400

453500

Схема расположения листов



1. Система координат МСК-16;
2. Система высот Балтийская 1977 г.;
3. Сечение рельефа горизонталями через 0,5 метра.

Изм.	Кол.уч.	Лист	№док.	Подп.	Дата
Геодезист		Фазлиев			03.23
Нач.отдела		Гарипов			03.23

1047/2022-ИГДИ-Г

Инфраструктура индустриального парка "Этилен 600". Логистический комплекс им. Дэн Сяопина 1 очередь

Инженерно-топографический план

Стадия	Лист	Листов
П	21	59

Масштаб 1:500

ООО «ТАТГЕОИЗЫСКАНИЯ»

Инв.№ подл. | Подпись и дата | Взам.инв.№

Формат А0

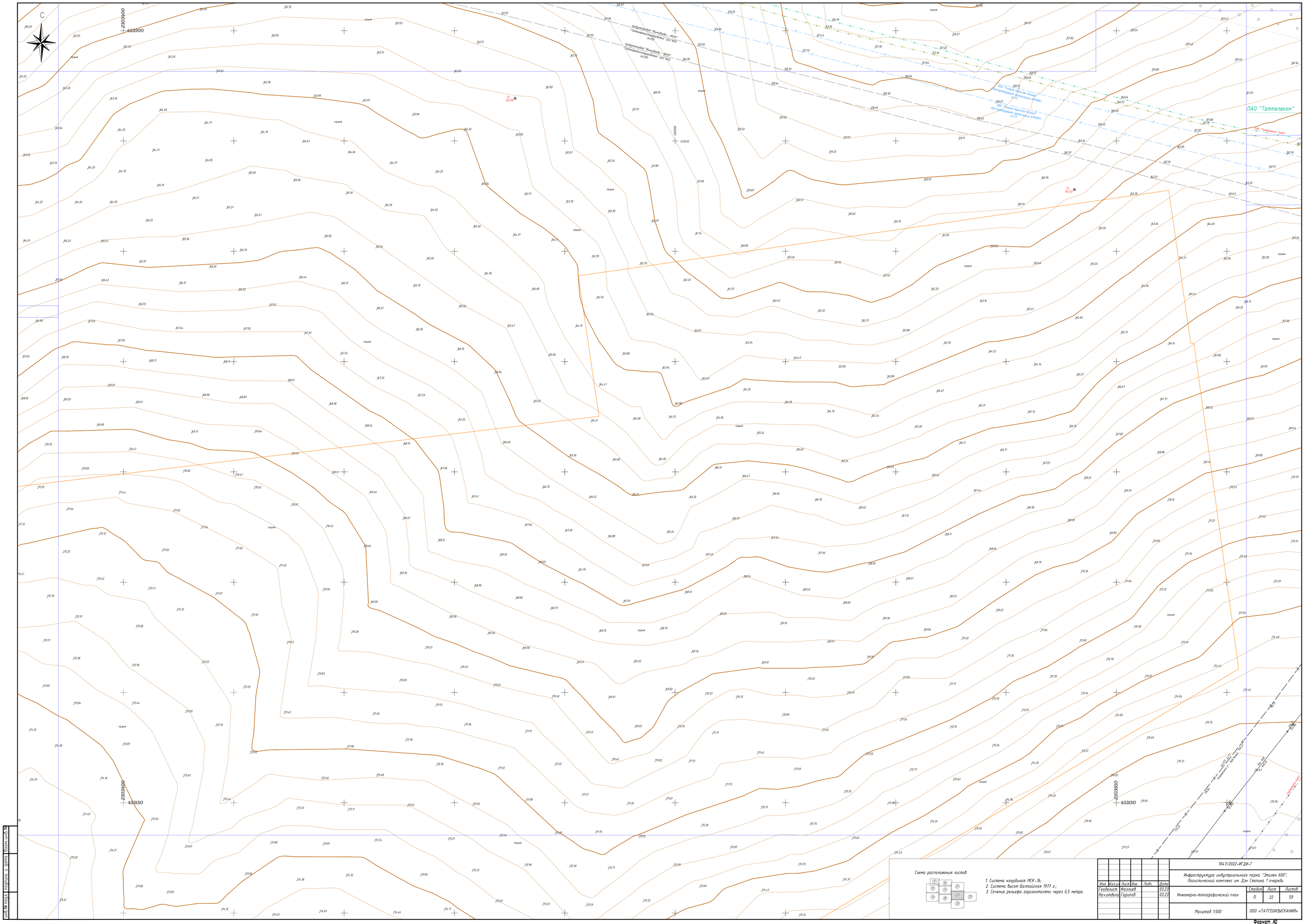

Изм.	Колич.	Лист	Док.	Подп.	Дата
Геодезист		Фазлиев			03.23
Нач.отдела		Гарипов			03.23

104.1/2022-ИГДИ-Г

Инфраструктура индустриального парка "Этилен 600". Логистический комплекс им. Дэн Сяопина 1 очередь

Инженерно-топографический план

Стадия	Лист	Листов
П	22	59

Масштаб 1:500

ООО «ТАТГЕОИЗЫСКАНИЯ»

Формат А0

Инв.№ подл. | Подпись и дата | Взам.инв.№

ПАО "Транснефть"
Нижнекамск-2 – Наб. Челны

Схема расположения листов

1. Система координат МСК-16;
2. Система высот Балтийская 1977 г.;
3. Сечение рельефа горизонталями через 0,5 метра.

						1047/2022-ИГДИ-Г	
Изм.	Кол.уч.	Лист	№док.	Подп.	Дата	Инфраструктура индустриального парка "Этилен 600". Логистический комплекс им. Дэн Сяопина. 1 очередь	
Геодезист		Фазлиев			03.22		
Нач.отдела		Гарипов			03.22	Инженерно-топографический план	Стадия: П; Лист: 23; Листов: 59
						Масштаб 1:500	ООО «ТАТГЕОИЗЫСКАНИЯ»

Формат А0

Инв.№ подл. | Подпись и дата | Взам.инв.№

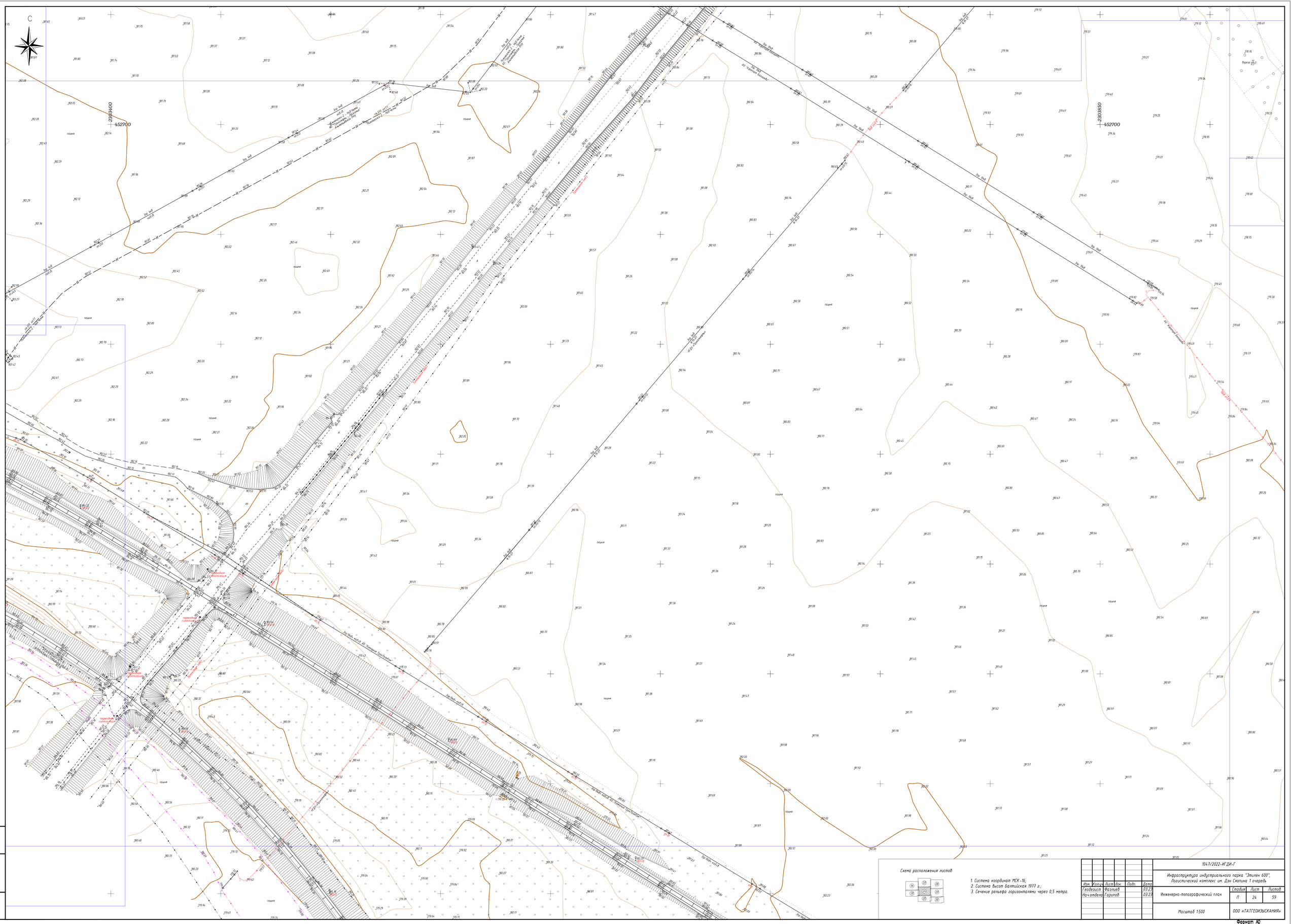
С
2303600
452700
2303850
452700
Существующая ЛЭП
Существующая ЛЭП
Существующая ЛЭП

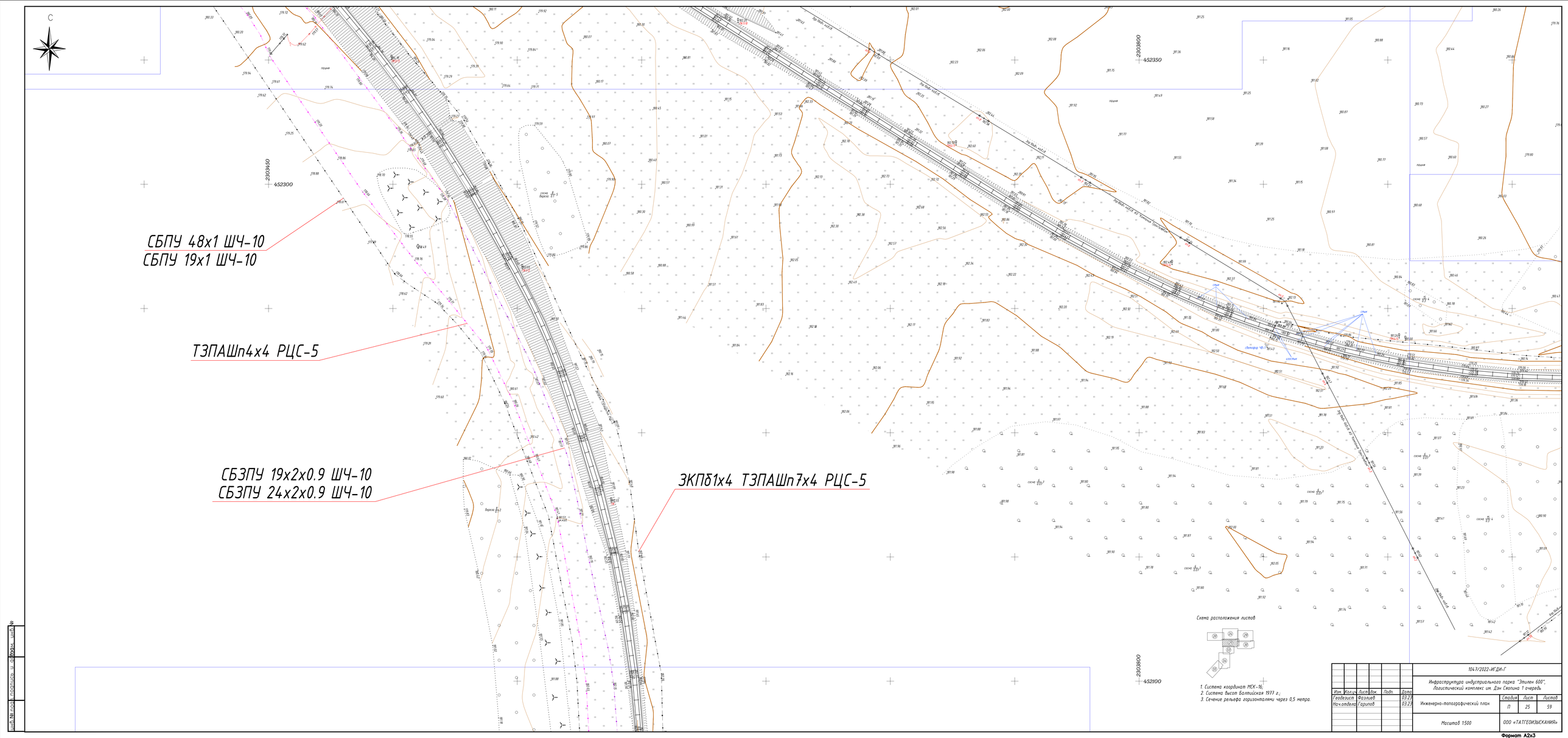

				1047/2022-ИГДИ-Г	
				Инфраструктура индустриального парка "Этилен 600". Логистический комплекс ст. Дзн Скопина 1 очередь.	
Изм.	Кол.уч.	Лист	Док.	Подп.	Дата
Геодезист		Фазлиев			03.22
Нач.отдела		Гарипов			03.22
Инженерно-топографический план				Стадия: П	Лист: 25	Листов: 59
Масштаб 1:500				ООО «ТАТГЕОИЗЫСКАНИЯ»	

Формат А2х3

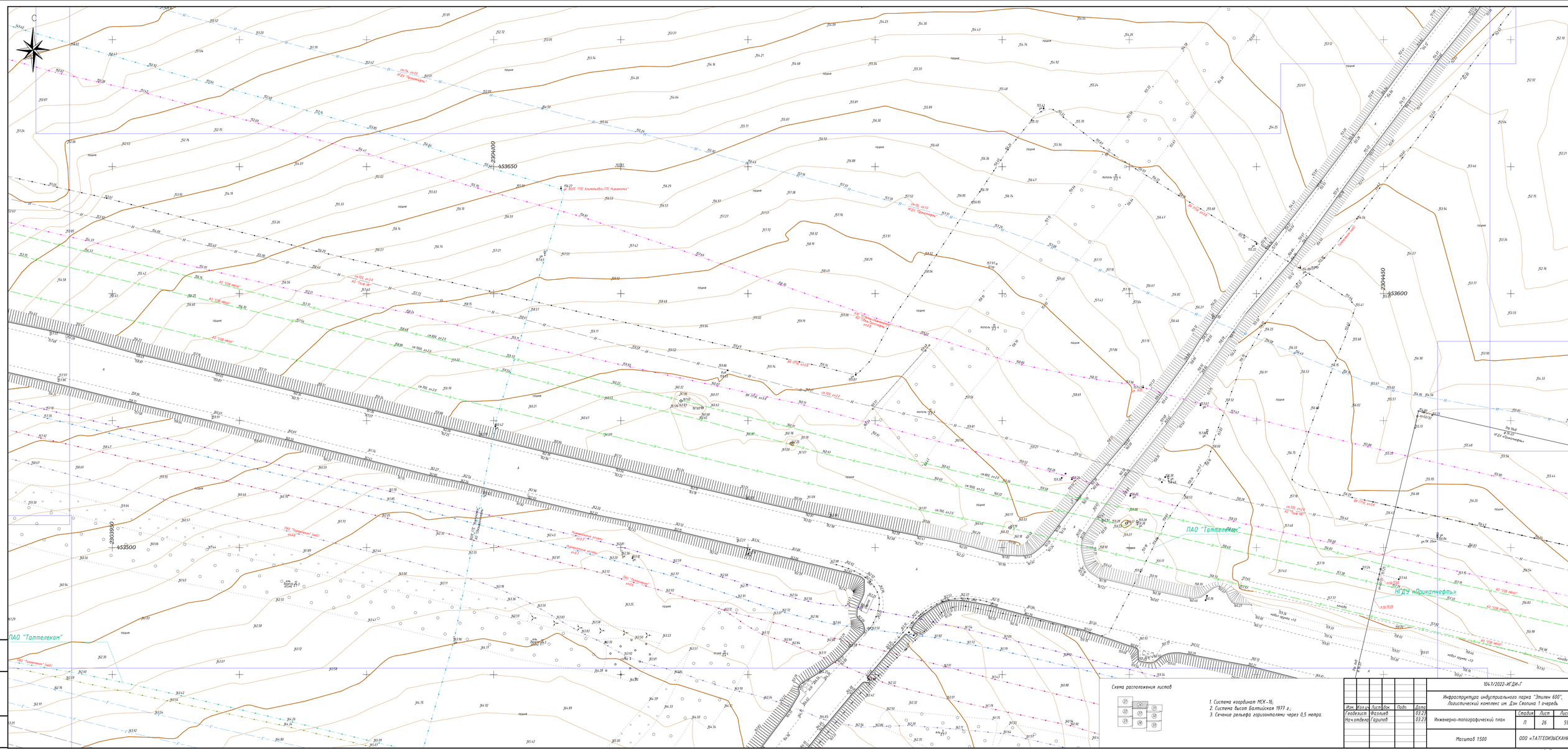
2504300
453500
2504350
453600
2504400
453650
ПАО "Таттелеком"
ПАО "Таттелеком" (кан)
ПАО "Таттелеком" (кан)
ПАО "Таттелеком" (кан)

НГДУ «Прикамнефть»

Схема расположения листов



1. Система координат МСК-16;
2. Система высот Балтийская 1977 г.;
3. Сечение рельефа горизонталями через 0,5 метра.

Изм.	Кол.уч.	Лист	№док.	Подп.	Дата
Геодезист		Фазлиев			03.23
Нач.отдела		Гарипов			03.23

1047/2022-ИГДИ-Г

Инфраструктура индустриального парка "Этилен 600". Логистический комплекс им. Дэн Сяопина 1 очередь

Инженерно-топографический план	Стадия	Лист	Листов
	П	27	59
Масштаб 1:500	ООО «ТАТГЕОИЗЫСКАНИЯ»		

Формат А0

Инв.№ подл. | Подпись и дата | Взам.инв.№

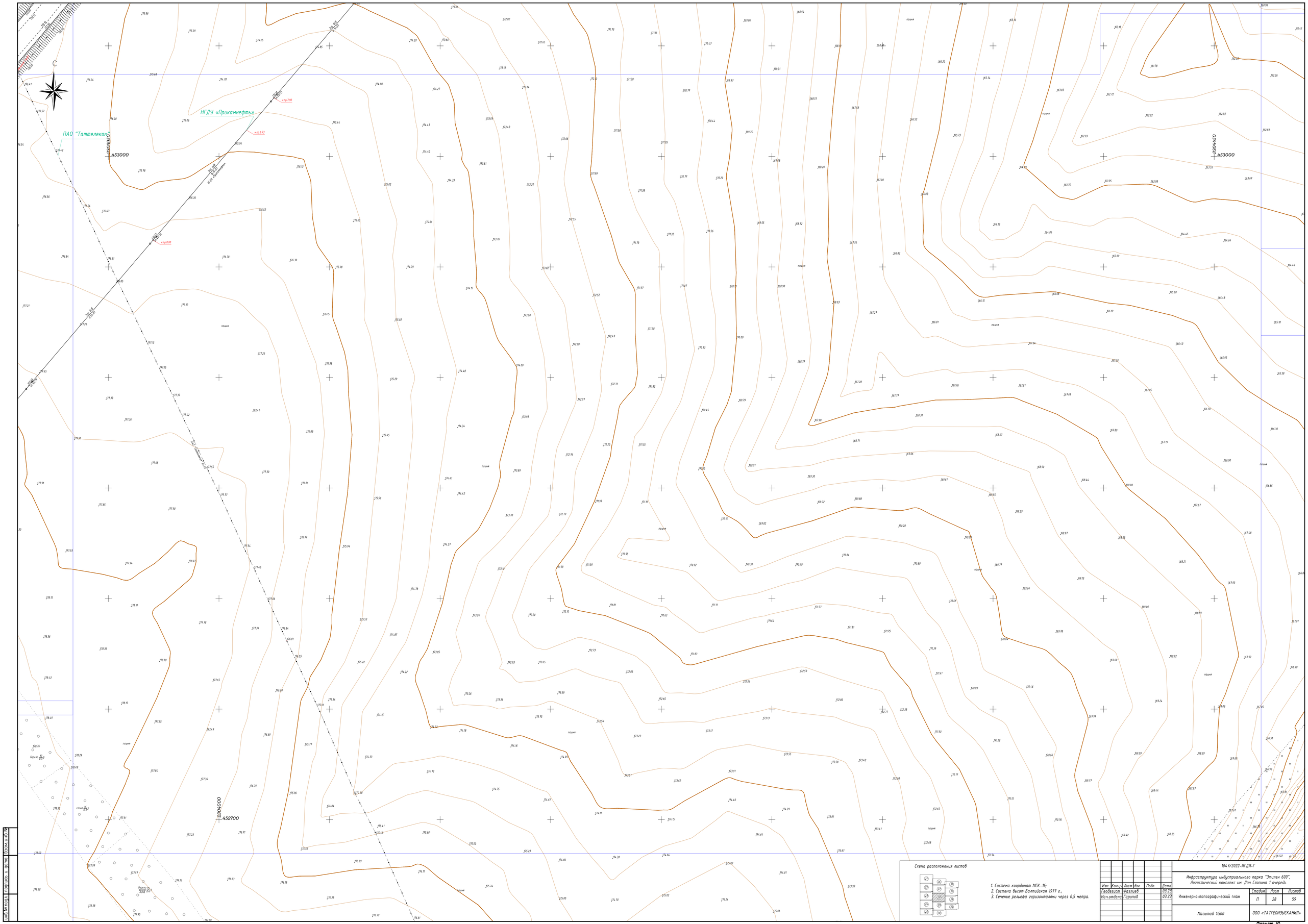

Схема расположения листов

1. Система координат МСК-16;
2. Система высот Балтийская 1977 г.;
3. Сечение рельефа горизонталями через 0,5 метра.

Изм.	Кол.уч.	Лист	Док.	Подп.	Дата
Геодезист		Фазлиев			03.23
Нач.отдела		Гарипов			03.23

1047/2022-ИГДИ-Г

Инфраструктура индустриального парка "Этилен 600", Логистический комплекс им. Дэн Сяопина 1 очередь

Инженерно-топографический план

Стадия	Лист	Листов
П	28	59

Масштаб 1:500

ООО «ТАТГЕОИЗЫСКАНИЯ»

Формат А0

инв.№ подл. | подпись и дата | взам.инв.№

ТВТ(МТС)

СБПУ 48х1 ШЧ-10

МКСАШп4х4(2шт.) ТЗПАШп7х4 РЦС-5
СБЗПУ 10х2х0.9 ШЧ-10

ТАТТЕЛЕКОМ

ЭКПБ1х4 РЦС-5
СБЗПУ 4х2х0.9 ШЧ-10
СБЗПУ 10х2х0.9 ШЧ-10
СБПУ 48х1 ШЧ-10

Схема расположения листов

1. Система координат МСК-16;
2. Система высот Балтийская 1977 г.;
3. Сечение рельефа горизонтали через 0,5 метра.

Изм.	Кол.уч.	Лист	Док.	Подп.	Дата
Геодезист	Фазлиев				03.23
Нач.отдела	Гарипов				03.23

10471/2022-ИГДИ-Г

Инфраструктура индустриального парка "Этилен 600". Логистический комплекс им. Дэн Сяопина 1 очередь

Инженерно-топографический план

Стадия	Лист	Листов
П	29	59

Масштаб 1:500

ООО «ТАТГЕОИЗЫСКАНИЯ»

Формат А0

Инв.№подл. | Подпись и дата | Взам.инв.№

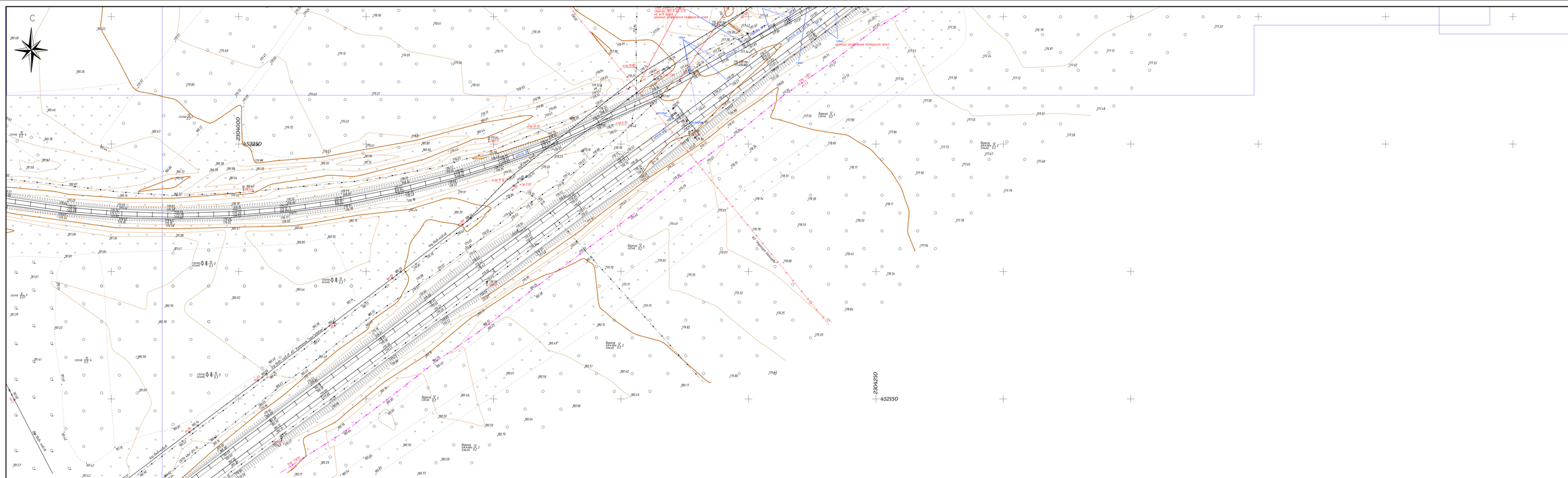

Схема расположения листов



1. Система координат МСК-16;
2. Система высот Балтийская 1977 г.;
3. Сечение рельефа горизонталями через 0,5 метра.

					1047/2022-ИГДИ-Г
					Инфраструктура индустриального парка "Этилен 600", Логистический комплекс ст. Дзн Скопина 1 очередь
Изм.	Кол.уч.	Лист	Док.	Подп.	Дата
Геодезист		Фазлиев			03.22
Нач.отдела		Гарипов			03.22
Инженерно-топографический план				Стадия	Лист	Листов
				П	30	59
Масштаб 1:500				ООО «ТАТГЕОИЗЫСКАНИЯ»		

Инв.№ подл. | Подпись и дата | Взам.инв.№

Формат А2х3

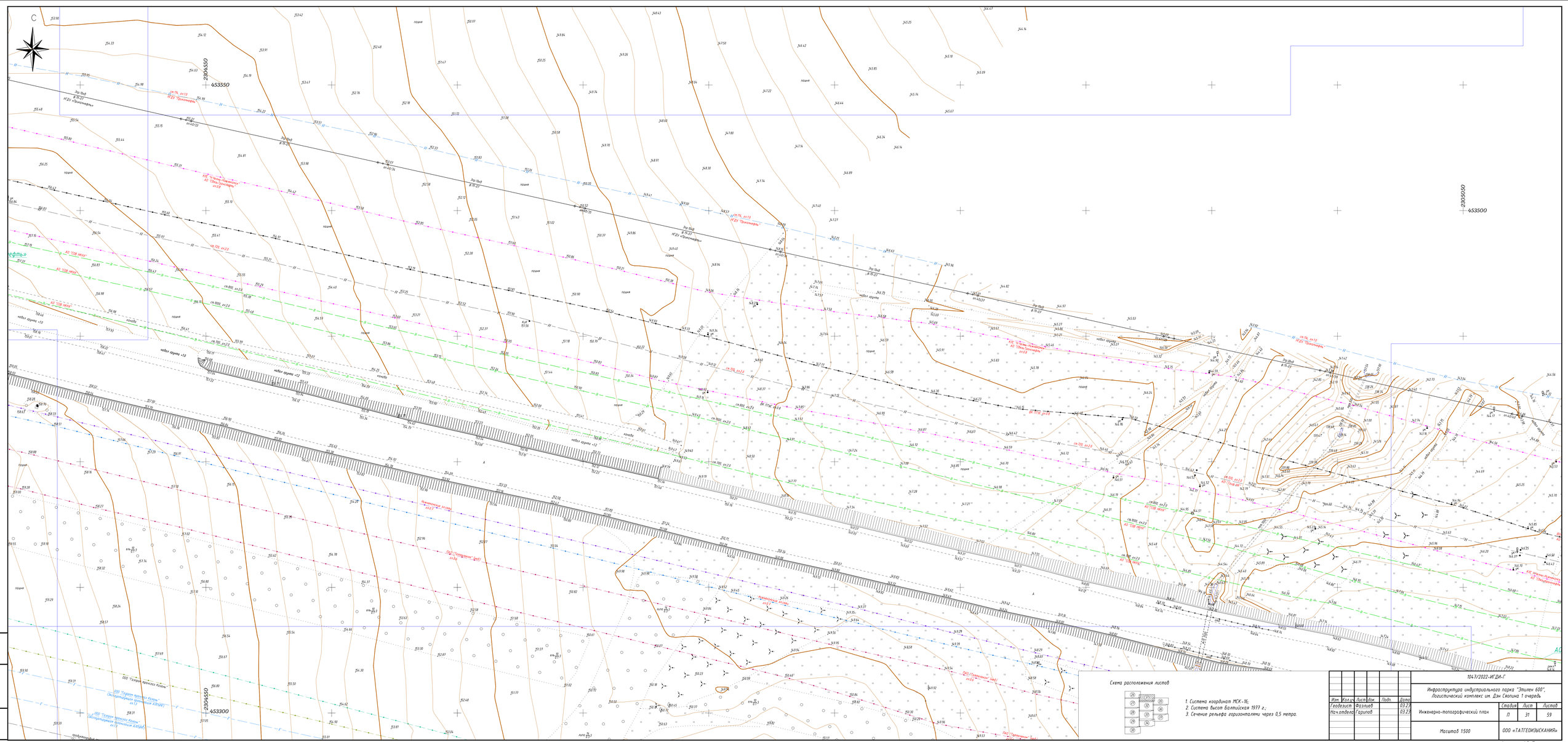
С
2304550
453550
2305050
453500
2304550
453300
Схема расположения листов
1. Система координат МСК-16;
2. Система высот Балтийская 1977 г.;
3. Сечение рельефа горизонталями через 0,5 метра.
1047/2022-ИГДИ-Г
Инфраструктура индустриального парка "Этилен 600",
Логистический комплекс им. Дзм Сяопина 1 очередь
Изм. Кол.уч. Лист док. Подп. Дата
Геодезист Фазлиев 03.23
Нач.отдела Гарипов 03.23
Инженерно-топографический план
Стадия Лист Листов
П 31 59
Масштаб 1:500
ООО «ТАТГЕОИЗЫСКАНИЯ»
Формат А2х3

С

2306500

453000

ООО "Газпром трансгаз Казань"
(Экспортируемая технологическая АЛЭПЭ)

ПАО "Татнефть" (нефтепровод)

ПАО "Транснефть - Прикамье"

АО "Транснефть - Прикамье"
Камышлинская - ПСП "Нижнекамская"

Трубопроводный эстакадный переход "Нефтепровод Камышлинская - ПСП "Нижнекамская" ст.250 км.7,6

Трубопроводный эстакадный переход "Нефтепровод Камышлинская - ПСП "Нижнекамская" ст.251 км.7,6

пруд

Инв. №8 вод.
вод.стр.

ст.331 км.1,1
АО "Транснефть - Прикамье"
Камышлинская - ПСП "Нижнекамская"

ст.332 км.0,99
АО "Транснефть - Прикамье"
Камышлинская - ПСП "Нижнекамская"

ст.333 км.0,97
АО "Транснефть - Прикамье"
Камышлинская - ПСП "Нижнекамская"

ст.334 км.0,97
АО "Транснефть - Прикамье"
Камышлинская - ПСП "Нижнекамская"

ст.335 км.0,97
АО "Транснефть - Прикамье"
Камышлинская - ПСП "Нижнекамская"

ст.336 км.0,97
АО "Транснефть - Прикамье"
Камышлинская - ПСП "Нижнекамская"

2304500
452900
2304650
452900

Схема расположения листов



1. Система координат МСК-16;
2. Система высот Балтийская 1977 г.;
3. Сечение рельефа горизонталями через 0,5 метра.

							1047/2022-ИГДИ-Г
Изм.	Кол.уч.	Лист	№док.	Подп.	Дата		Инфраструктура индустриального парка "Этилен 600". Логистический комплекс им. Дэн Сяопина 1 очередь
Геодезист		Фазлиев			03.22		
Нач.отдела		Гарипов			03.22	Инженерно-топографический план	Стадия: П; Лист: 33; Листов: 59
						Масштаб 1:500	ООО «ТАТГЕОИЗЫСКАНИЯ»

Формат А0

Инв.№ подл. | Подпись и дата | Взам.инв.№

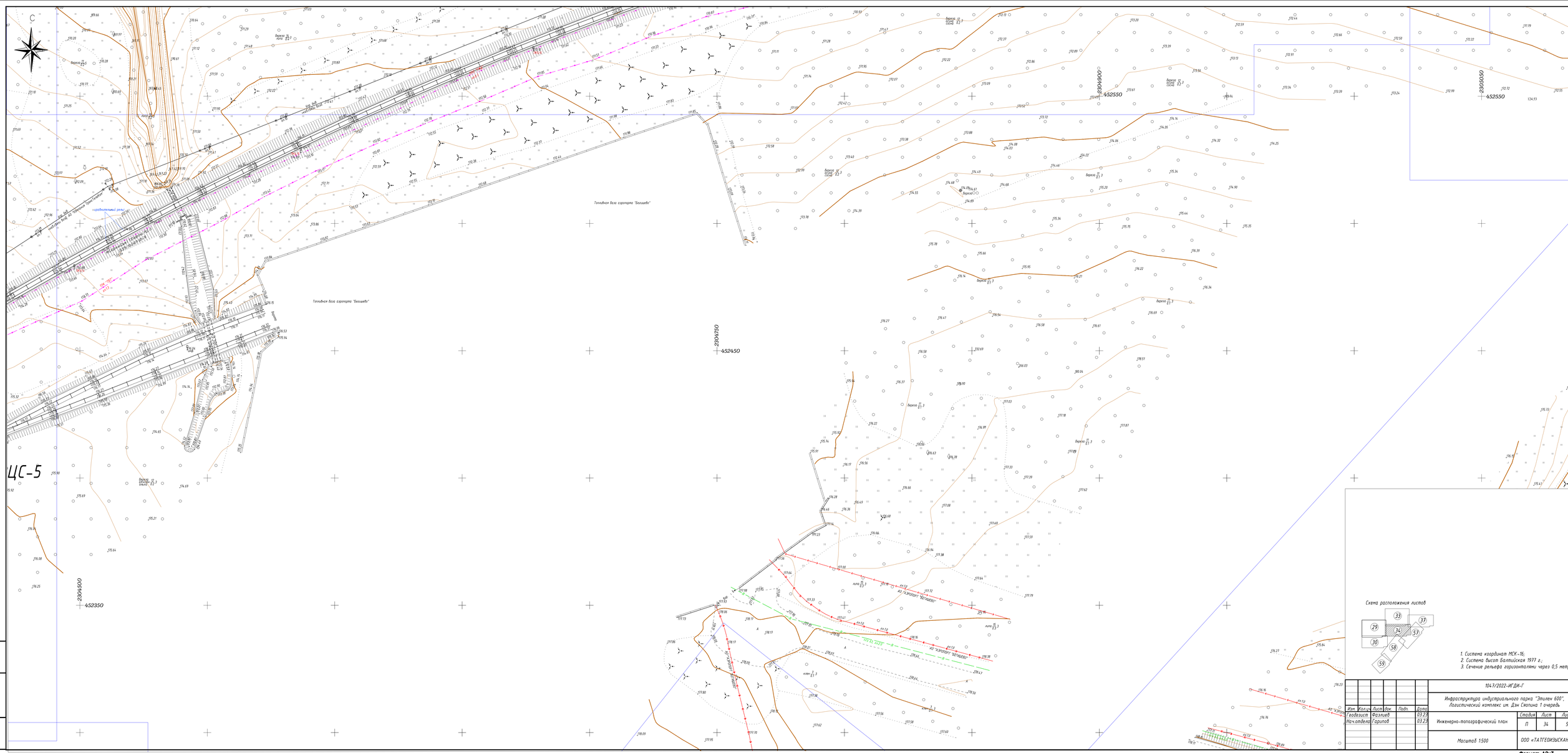

1. Система координат МСК-16;
2. Система высот Балтийская 1977 г.;
3. Сечение рельефа горизонталями через 0,5 метра.

Изм.	Кол.уч.	Лист	док.	Подп.	Дата
Геодезист		Фазлиев			03.23
Нач.отдела		Гарипов			03.23

1047/2022-ИГДИ-Г

Инфраструктура индустриального парка "Этилен 600", Логистический комплекс им. Дэн Сяопина 1 очередь

Инженерно-топографический план

Стадия	Лист	Листов
П	34	59

Масштаб 1:500

ООО «ТАТГЕОИЗЫСКАНИЯ»

Формат А2х3

Инв.№ подл. подпись и дата Взам. инв.№

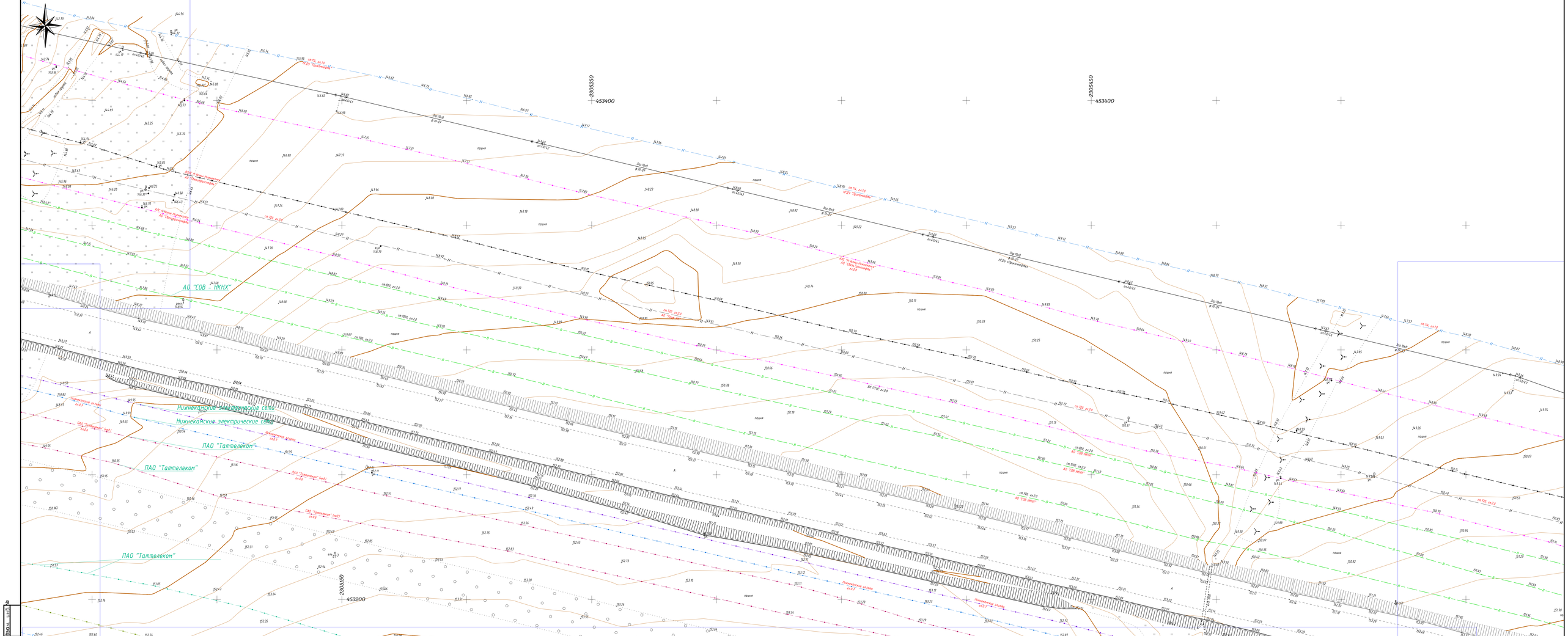

Схема расположения листов



1. Система координат МСК-16;
2. Система высот Балтийская 1977 г.;
3. Сечение рельефа горизонталями через 0,5 метра.

Изм.	Кол.уч.	Лист	док.	Подп.	Дата
Геодезист		Фазлиев			03.23
Нач.отдела		Гарипов			03.23

1047/2022-ИГДИ-Г

Инфраструктура индустриального парка "Этилен 600", Логистический комплекс им. Дэн Сяопина 1 очередь

Инженерно-топографический план

Стадия	Лист	Листов
П	35	59

Масштаб 1:500

ООО «ТАТГЕОИЗЫСКАНИЯ»

Формат А2х3

Инв. № подл. подпись и дата Инв. №

АО "Транснефть - Прикамье"

ООО "Газпром трансгаз Казань"

ПАО "Транснефть" Ба01

ООО "Газпром трансгаз Казань" (Распределительный газопровод 1,2МПа)

ООО "Газпром трансгаз Казань" (Распределительный газопровод 1,2МПа)

Распределительный газопровод "Нижнекамск - НКНХ" "Промышленная зона "Прикамье" ШРП №12 ф.219,4х5,8

Распределительный газопровод "Нижнекамск - НКНХ" "Промышленная зона "Прикамье" ШРП №12 ф.325,6х8,8

ВЛ 6кВ Ф-613 "Промышленная зона "Прикамье" - ТП-6/0,4кВ №1 "Промышленная зона "Прикамье" Линейная №19

ВЛ 6кВ Ф-613 "Промышленная зона "Прикамье" - ТП-6/0,4кВ №1 "Промышленная зона "Прикамье" Линейная №20

ВЛ 6кВ Ф-613 "Промышленная зона "Прикамье" - ТП-6/0,4кВ №1 "Промышленная зона "Прикамье" Линейная №21

ВЛ 6кВ Ф-613 "Промышленная зона "Прикамье" - ТП-6/0,4кВ №1 "Промышленная зона "Прикамье" Линейная

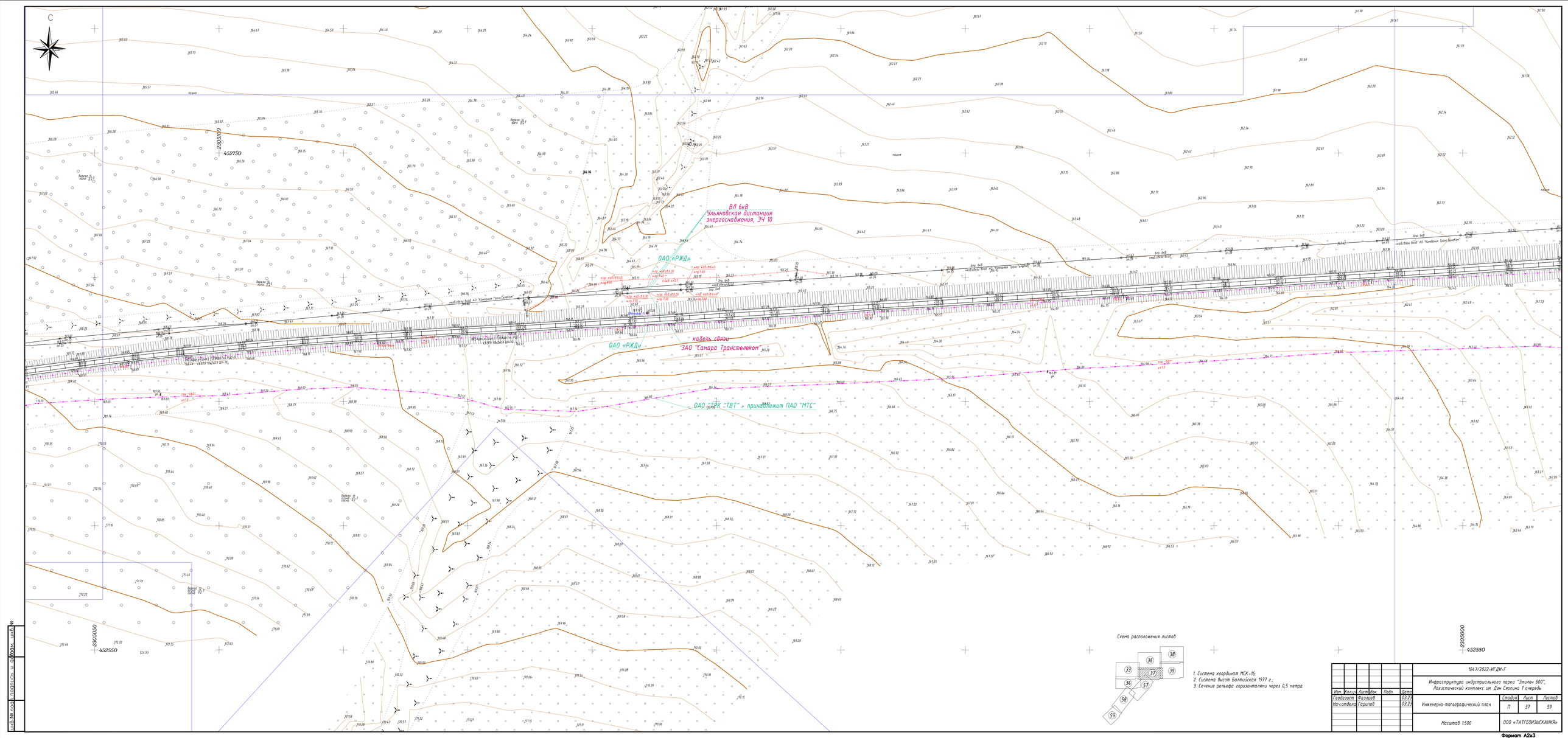

Изм.	Кол.уч.	Лист	док.	Подп.	Дата
Геодезист		Фазлиев			03.23
Нач.отдела		Гарипов			03.23

1047/2022-ИГДИ-Г

Инфраструктура индустриального парка "Этилен 600", Логистический комплекс им. Дэн Сяопина 1 очередь

Инженерно-топографический план

Стадия	Лист	Листов
П	37	59

Масштаб 1:500

ООО «ТАТГЕОИЗЫСКАНИЯ»

Формат А2х3

Инв. № подл. подпись и дата

С

2305900

453300

2306050

453150

2306650

453000

Схема расположения листов



1. Система координат МСК-16.
2. Система высот Балтийская 1977 г.;
3. Сечение рельефа горизонталями через 0,5 метра.

							1047/2022-ИГДИ-Г
							Инфраструктура индустриального парка "Этилен 600". Логистический комплекс им. Дэн Сяопина 1 очередь
Изм.	Колич.	Лист	Док.	Подп.	Дата		
Геодезист		Фазлиев			03.22	Инженерно-топографический план	Стадия: П; Лист: 38; Листов: 59
Нач.отдела		Гарипов			03.22		
						Масштаб 1:500	ООО «ТАТГЕОИЗЫСКАНИЯ»

Формат А0

Инв.№ подл. | Подпись и дата | Взам. инв.№

С

2305650

452900

2306000

452600

2305600

452550

АО "Транснефть - Прикамье"

ООО "Газпром трансгаз Казань"

ВЛ 6кВ
Ульяновская дистанция энергоснабжения, ЭЧ 10

ООО "Г

ПАО "Таттелеко

кабе
ЗАО "Са

Схема расположения листов

1. Система координат МСК-16;
2. Система высот Балтийская 1977 г.;
3. Сечение рельефа горизонталями через 0,5 метра.

					1047/2022-ИГДИ-Г
					Инфраструктура индустриального парка "Этилен 600". Логистический комплекс им. Дэн Сяопина 1 очередь
Изм.	Кол.уч.	Лист	№ док.	Подп.	Дата
Геодезист		Фазлиев			03.23
Нач.отдела		Гарипов			03.23
Инженерно-топографический план				Стадия	Лист	Листов
				П	39	59
Масштаб 1:500				ООО «ТАТГЕОИЗЫСКАНИЯ»	

Инв.№ подл. | Подпись и дата | Взам.инв.№

Формат А0

С

2306300

453050

2306350

452700

НГДУ «Прикамнефть»

ВОЛС "Н.Челны – Нижнекамск"
ОАО "Транснефть"

ОАО «РЖД»

кабель связи
ЗАО "Самара Транстелеком"

Нижнекамские электрические сети
Нижнекамские электрические сети

ПАО "Таттелеком"

ООО "Газпром трансгаз Казань"

ПАО "Таттелеком"

ОАО "ТВК "ТВТ" - принадлежит ПАО "МТС"

Схема расположения листов

1. Система координат МСК-16;
2. Система высот Балтийская 1977 г.;
3. Сечение рельефа горизонталями через 0,5 метра.

						1047/2022-ИГДИ-Г	
						Инфраструктура индустриального парка "Этилен 600", Логистический комплекс им. Дэн Сяопина 1 очередь	
Изм.	Кол.уч.	Лист	док.	Подп.	Дата		
Геодезист		Фазлиев			03.23	Инженерно-топографический план	Стадия: П; Лист: 40; Листов: 59
Нач.отдела		Гарипов			03.23		
						Масштаб 1:500	ООО «ТАТГЕОИЗЫСКАНИЯ»

Инв.№ подл. | Подпись и дата | Взам.инв.№

Формат А0


0509000
452700
0509000
452500
0509000
452400
0509000
452350
ООО "Газпром проходка Казань"
ООО "Газпром проходка Казань" (Эксплуатируемая трансляция АЛЬПИ) ø413
ПАО "Таможенник" (вод)
г.Нижнекамск, ул.Сосо Эрнсина, 6
Телефон: 8 (8555) 31-36-70
Подземный водовод
Подземный водовод
Подземный водовод

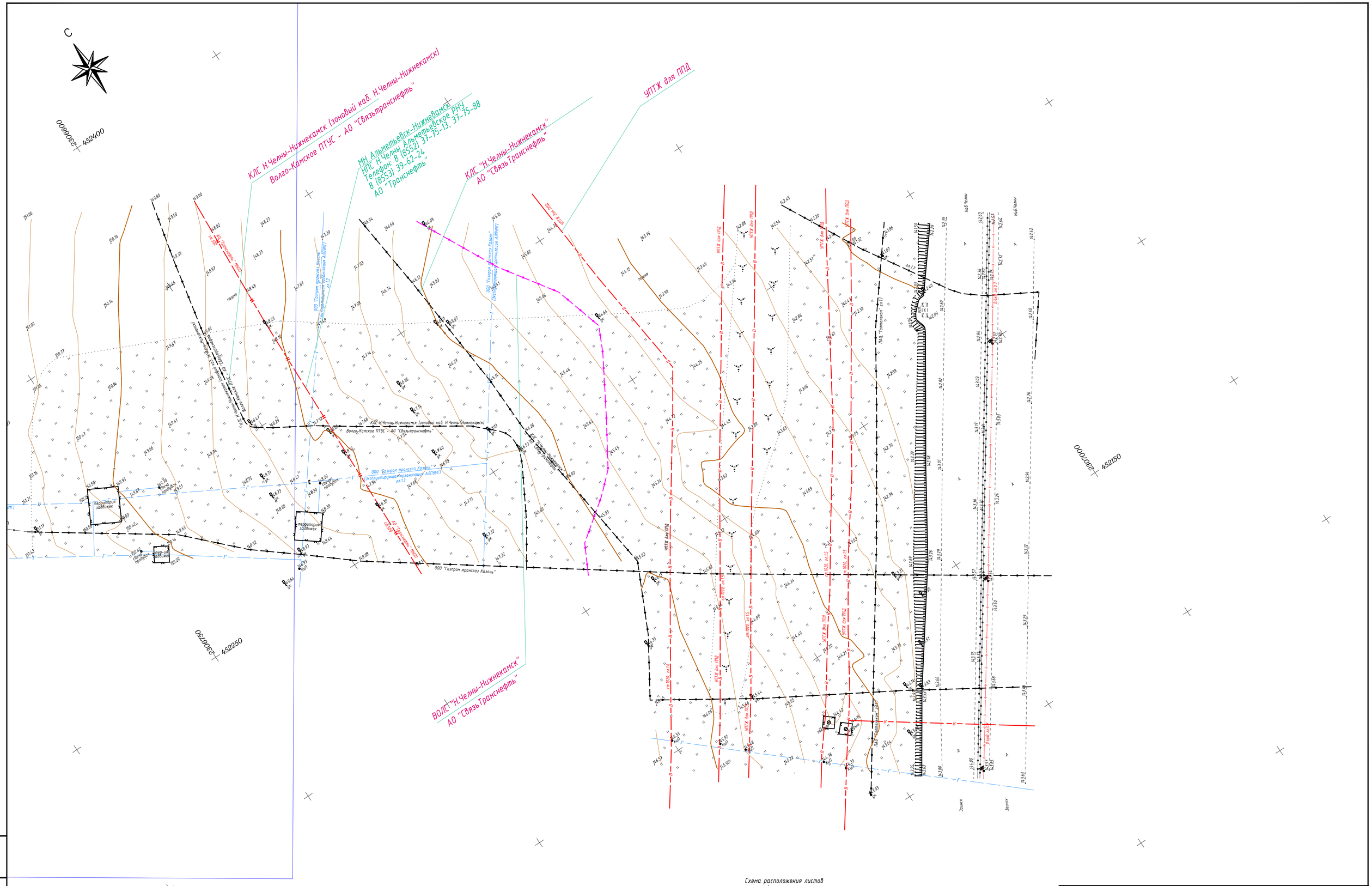

Схема расположения листов

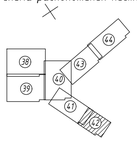

1. Система координат МСК-16;
2. Система высот Балтийская 1977 г.;
3. Сечение рельефа горизонталями через 0,5 метра.

Изм.	Кол.уч.	Лист	док.	Подп.	Дата
Геодезист		Фазлиев			03.23
Нач.отдела		Гарипов			03.23

1047/2022-ИГДИ-Г

Инфраструктура индустриального парка "Этилен 600", Логистический комплекс им. Дэн Сяопина 1 очередь

Инженерно-топографический план

Стадия	Лист	Листов
П	42	59

Масштаб 1:500

ООО «ТАТГЕОИЗЫСКАНИЯ»

Формат А1

инв. № подл. подпись и дата взам. инв. №


С
2306600
453300
2306550
453350
2306500
453400
ЧГРЭЦ «Приволжье»
Инв.№ 1-1-1-



Схема расположения листов

1. Система координат МСК-16;
2. Система высот Балтийская 1977 г.;
3. Сечение рельефа горизонталями через 0,5 метра.

Изм.	Кол.уч.	Лист	док.	Подп.	Дата
Геодезист	Фазлиев				03.23
Нач.отдела	Гарипов				03.23

1047/2022-ИГДИ-Г

Инфраструктура индустриального парка "Этилен 600", Логистический комплекс им. Дзн Стопина 1 очередь

Инженерно-топографический план

Стадия	Лист	Листов
П	44	59

Масштаб 1:500

ООО «ТАТГЕОИЗЫСКАНИЯ»

Формат А2х3

инв.№ подл. подпись и дата Взам. инв.№


С
2307250
452750
2307500
452700
2307700
454000
2307800
454000
ТП "ЛЭП"
ТП "ЛЭП"
ТП "ЛЭП"
ВЛ-10кВ Л-10 ПС "Заинская"
(0,3)ПС 10х2х0,9 ШН-10



1. Система координат МСК-16.
2. Система высот Балтийская 1977 г.;
3. Сечение рельефа горизонталями через 0,5 метра.

						1047/2022-ИГДИ-Г	
						Инфраструктура индустриального парка "Этилен 600", Логистический комплекс от. Дзн Скопина 1 очередь	
Изм.	Кол.уч.	Лист	Nдок.	Подп.	Дата		
Геодезист		Фазлиев			03.23	Инженерно-топографический план	
Нач.отдела		Гарипов			03.23		
						Масштаб 1:500	

Стадия	Лист	Листов
П	46	59

ООО «ТАТГЕОИЗЫСКАНИЯ»

Формат А2х3

Инв.№ подл. | Подпись и дата | Взам. инв.№



Схема расположения листов

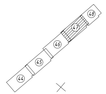

1. Система координат МСК-16;
2. Система высот Балтийская 1977 г.;
3. Сечение рельефа горизонталями через 0,5 метра.

Изм.	Кол.уч.	Лист	док.	Подп.	Дата
Геодезист		Фазлиев			03.23
Нач.отдела		Гарипов			03.23

1047/2022-ИГДИ-Г

Инфраструктура индустриального парка "Этилен 600", Логистический комплекс им. Дзн Сволина 1 очередь

Инженерно-топографический план

Стадия	Лист	Листов
П	47	59

Масштаб 1:500

ООО «ТАТГЕОИЗЫСКАНИЯ»

Формат А2х3

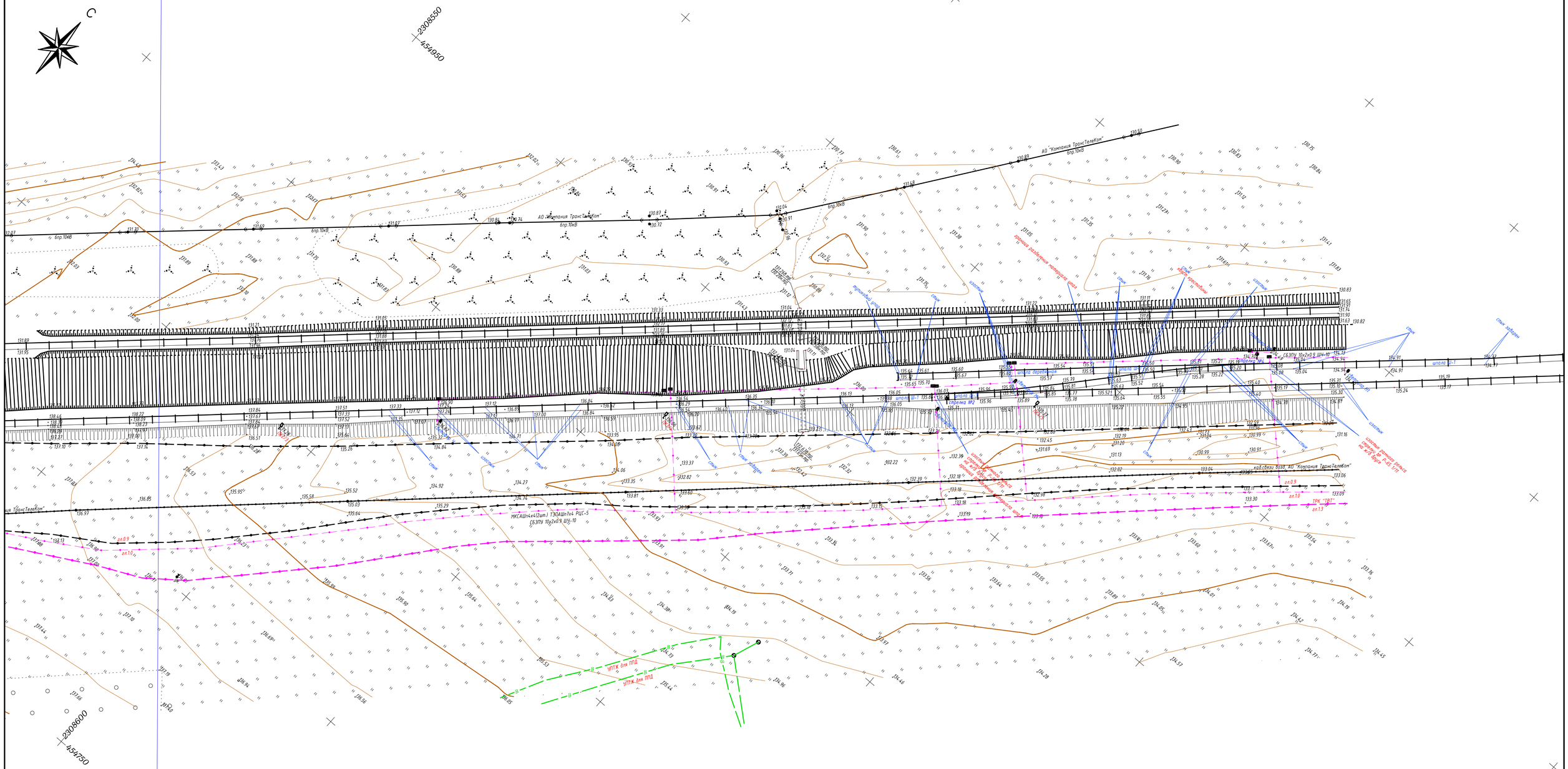
С
2308550
454950
2308600
454750
АО "Компания ТрансТелеКом"
6пр.10кВ
ул.Шоссейная
ул.Заводская
ул.Промышленная
ул.Центральная
ул.Школьная
ул.Молодежная
ул.Набережная
ул.Парковая
ул.Садовая
ул.Лесная
ул.Полевая
ул.Новая
ул.Строителей
ул.Рабочая
ул.Советская
ул.Кооперативная
ул.Транспортная
ул.Торговая
ул.Фабричная
ул.Ремесленная
ул.Кузнечная
ул.Гончарная
ул.Ткацкая
ул.Прядильная
ул.Красильная
ул.Суконная
ул.Шелковая
ул.Бархатная
ул.Парчовая
ул.Кружевная
ул.Вышивальная
ул.Ювелирная
ул.Часовая
ул.Стеклянная
ул.Фарфоровая
ул.Керамическая
ул.Гончарная
ул.Кирпичная
ул.Черепичная
ул.Соломенная
ул.Тростниковая
ул.Камышовая
ул.Осоковая
ул.Ивовая
ул.Березовая
ул.Дубовая
ул.Сосновая
ул.Еловая
ул.Кедровая
ул.Пихтовая
ул.Можжевеловая
ул.Тисовая
ул.Самшитовая
ул.Бамбуковая
ул.Пальмовая
ул.Кокосовая
ул.Банановая
ул.Ананасовая
ул.Апельсиновая
ул.Мандариновая
ул.Лимонная
ул.Грейпфрутовая
ул.Виноградная
ул.Персиковая
ул.Абрикосовая
ул.Сливовая
ул.Вишневая
ул.Черешневая
ул.Яблоневая
ул.Грушевая
ул.Айвовая
ул.Гранатовая
ул.Инжирная
ул.Финиковая
ул.Оливковая
ул.Миндальная
ул.Фисташковая
ул.Грецкого ореха
ул.Лесного ореха
ул.Кедрового ореха
ул.Пекановая
ул.Каштановая
ул.Дубовая
ул.Буковая
ул.Ясеневая
ул.Кленовая
ул.Липовая
ул.Ольховая
ул.Осиновая
ул.Тополиная
ул.Ивовая
ул.Берез

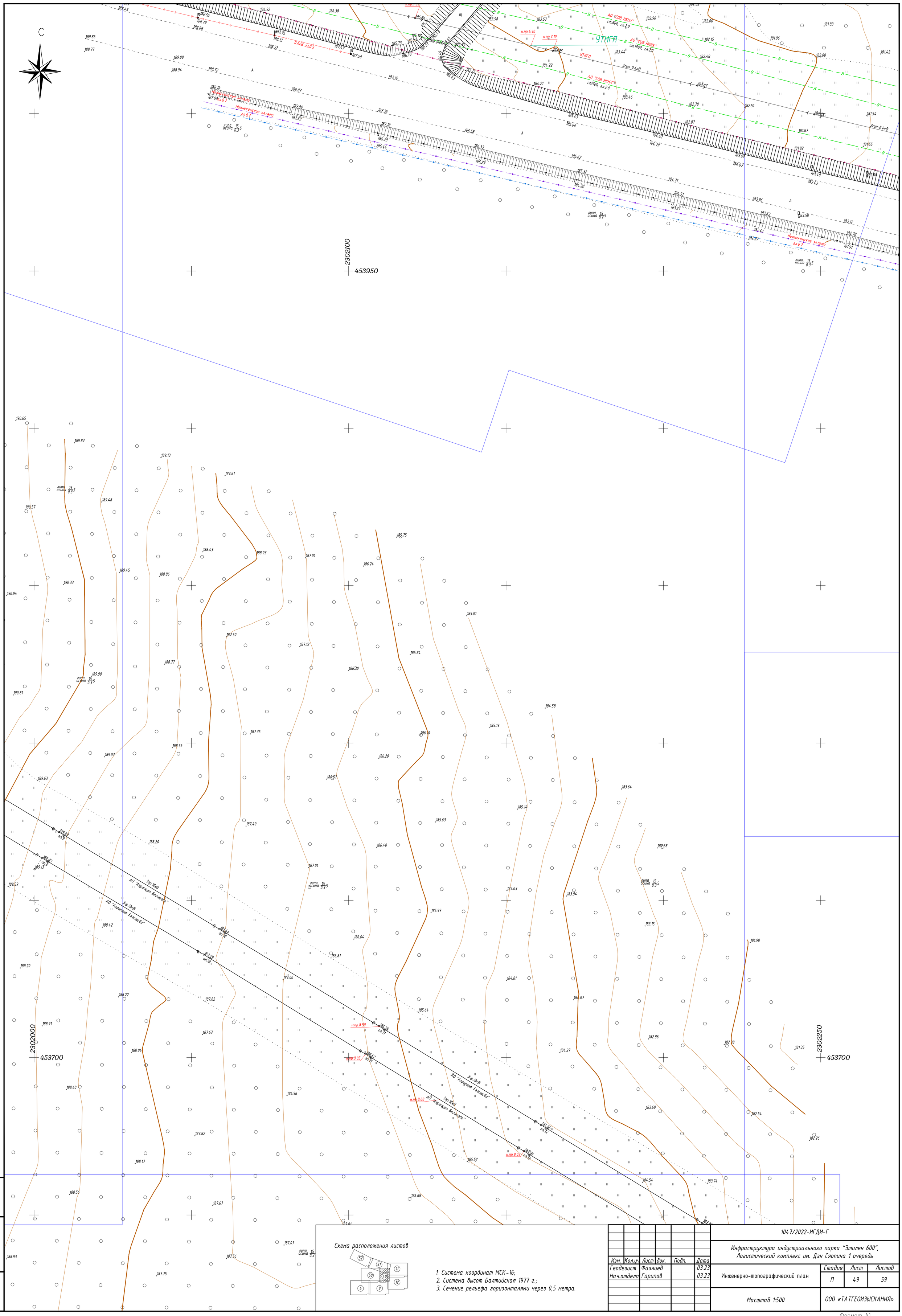

Схема расположения листов

1. Система координат МСК-16;
2. Система высот Балтийская 1977 г.;
3. Сечение рельефа горизонталями через 0,5 метра.

Изм.	Кол.уч	Лист	док.	Подп.	Дата
Геодезист		Фазлиев			03.23
Нач.отдела		Гарипов			03.23

1047/2022-ИГДИ-Г

Инфраструктура индустриального парка "Этилен 600", Логистический комплекс им. Дэн Сяопина 1 очередь

Инженерно-топографический план

Стадия	Лист	Листов
П	49	59

Масштаб 1:500

ООО «ТАТГЕОИЗЫСКАНИЯ»

инв.№ подл. подпись и дата взам. инв.№

Формат А1



Схема расположения листов

1. Система координат МСК-16;
2. Система высот Балтийская 1977 г.;
3. Сечение рельефа горизонталями через 0,5 метра.

Изм.	Кол.уч.	Лист	док.	Подп.	Дата
Геодезист		Фазлиев			03.23
Нач.отдела		Гарипов			03.23

1047/2022-ИГДИ-Г

Инфраструктура индустриального парка "Этилен 600", Логистический комплекс им. Дэн Сяопина 1 очередь

Инженерно-топографический план

Стадия	Лист	Листов
П	50	59

Масштаб 1:500

ООО «ТАТГЕОИЗЫСКАНИЯ»

Формат А0

инв.№ подл. | подпись и дата | взам.инв.№

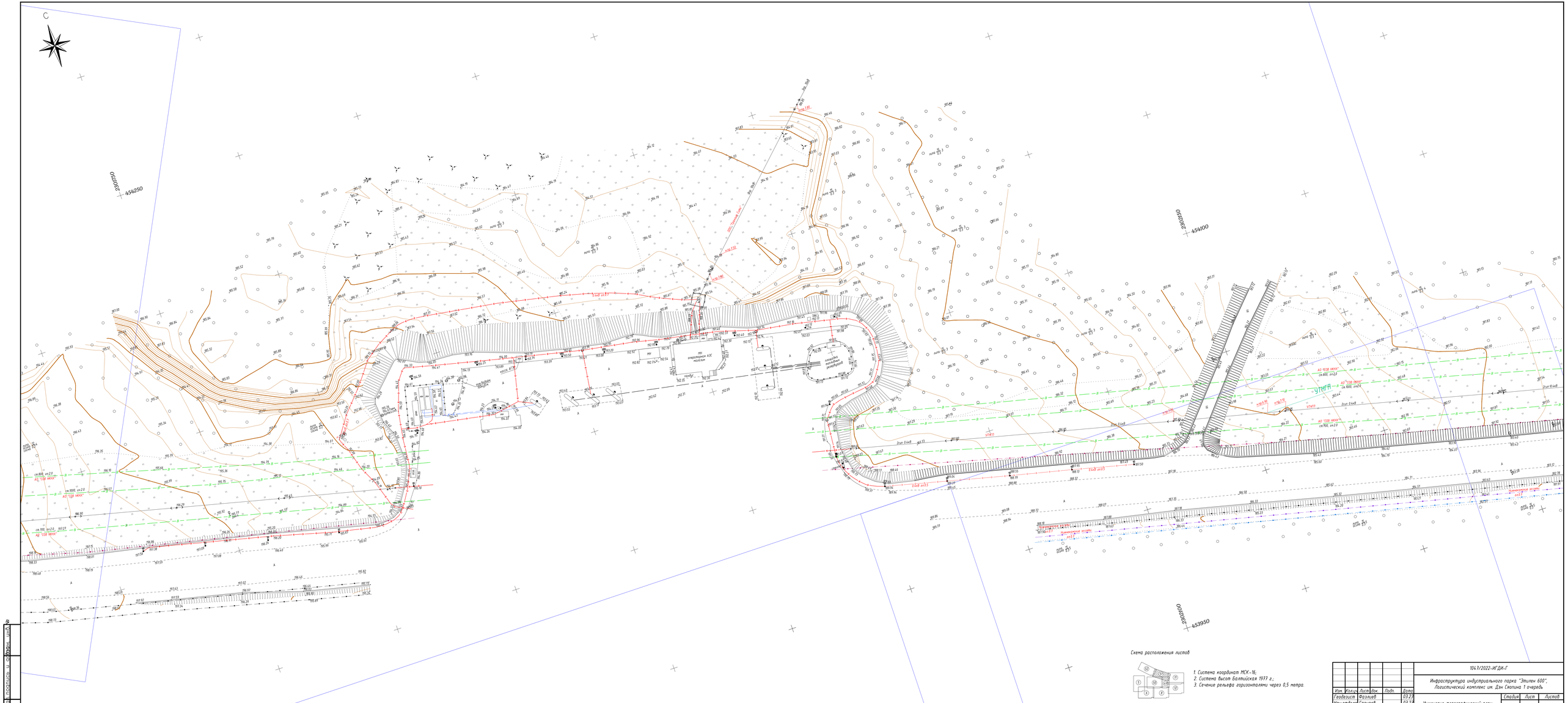

Схема расположения листов

1. Система координат МСК-16;
2. Система высот балтийская 1977 г.;
3. Сечение рельефа горизонталями через 0,5 метра.

							1047/2022-ИГДИ-Г		
							Инфраструктура индустриального парка "Этилен 600", Логистический комплекс им. Дм. Скопина 1 очередь		
Изм.	Кол.уч.	Лист	док.	Подп.	Дата				
Геодезист		Фазлиев			03.23	Инженерно-топографический план	Стадия	Лист	Листов
Нач.отдела		Гарипов			03.23		П	51	59
						Масштаб 1:500	ООО «ТАТГЕОИЗЫСКАНИЯ»		

Формат А2х3

Инв.№ подл. | Подпись и дата | Взам. инв.№



1. Система координат МСК-16;
2. Система высот Балтийская 1977 г.;
3. Сечение рельефа горизонталями через 0,5 метра.

						1047/2022-ИГДИ-Г			
						Инфраструктура индустриального парка "Этилен 600", Логистический комплекс им. Дэн Сяопина 1 очередь			
Изм.	Кол.уч.	Лист	док.	Подп.	Дата				
Геодезист		Фазлиев			03.23	Инженерно-топографический план	Стадия	Лист	Листов
Нач.отдела		Гарипов			03.23		П	52	59
						Масштаб 1:500	ООО «ТАТГЕОИЗЫСКАНИЯ»		

Формат А2х3

Инв. № подл. подпись и дата Инв. № подл.

С

СБПУ 48х1 ШЧ-10
СБПУ 19х1 ШЧ-10

ТЗПАШп4х4 РЦС-5

ЗКПб1х4 ТЗПАШп7х4 РЦС-5

СБЗПУ 19х2х0.9 ШЧ-10
СБЗПУ 24х2х0.9 ШЧ-10

2303450
451850
2303600
451850
2303650
452050

1. Система координат МСК-16;
2. Система высот Балтийская 1977 г.;
3. Сечение рельефа горизонталями через 0,5 метра.

Схема расположения листов

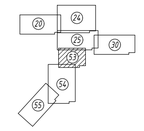

						1047/2022-ИГДИ-Г		
						Инфраструктура индустриального парка "Этилен 600", Логистический комплекс им. Дэн Сяопина 1 очередь		
Изм.	Кол.уч.	Лист	док.	Подп.	Дата			
Геодезист		Фазлиев			03.23	Инженерно-топографический план	Стадия	Лист	Листов
Нач.отдела		Гарипов			03.23		П	53	59
						Масштаб 1:500	ООО «ТАТГЕОИЗЫСКАНИЯ»		

Инв.№ подл. | Подпись и дата | Взам. инв.№

Формат А1

С

2303450

451850

2303600

451850

6216

2303300

451400

1. Система координат МСК-16;
2. Система высот Балтийская 1977 г.;
3. Сечение рельефа горизонталями через 0,5 метра.

Схема расположения листов

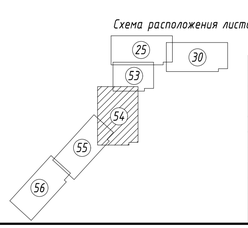

						1047/2022-ИГДИ-Г	
						Инфраструктура индустриального парка "Этилен 600", Логистический комплекс им. Дэн Сяопина 1 очередь	
Изм.	Кол.уч.	Лист	док.	Подп.	Дата		
Геодезист		Фазлиев			03.23	Инженерно-топографический план	Стадия: П; Лист: 54; Листов: 59
Нач.отдела		Гарипов			03.23		
						Масштаб 1:500	ООО «ТАТГЕОИЗЫСКАНИЯ»

Инв.№ подл. | подпись и дата | Взам. инв.№

Формат А0



1. Система координат МСК-16;
2. Система высот Балтийская 1977 г.;
3. Сечение рельефа горизонталями через 0,5 метра.

						1047/2022-ИГДИ-Г	
						Инфраструктура индустриального парка "Этилен 600". Логистический комплекс им. Дэн Сяопина 1 очередь.	
Изм.	Кол.уч.	Лист	№док.	Подп.	Дата		
Геодезист		Фазлиев			03.23	Инженерно-топографический план	Стадия: П; Лист: 55; Листов: 59
Начальник		Гарипов			03.23		
						Масштаб 1:500	ООО «ТАТГЕОИЗЫСКАНИЯ»

Формат А2х3

Инв.№ подл. | Подпись и дата | Взам.инв.№

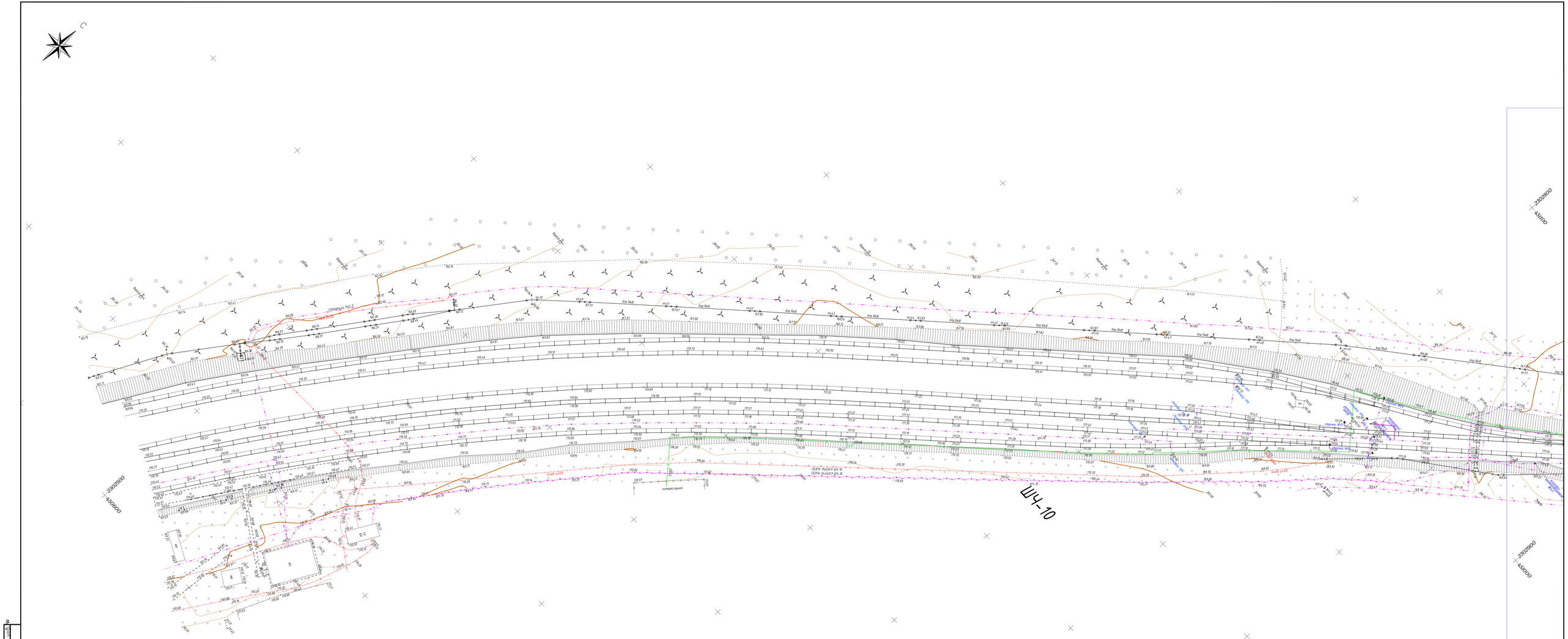

Схема расположения листов

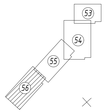

1. Система координат МСК-16;
2. Система высот Балтийская 1977 г.;
3. Сечение рельефа горизонталями через 0,5 метра.

						1047/2022-ИГДИ-Г			
						Инфраструктура индустриального парка "Этилен 600", Логистический комплекс им. Дзн Сполина 1 очередь			
Изм.	Кол.уч.	Лист	док.	Подп.	Дата				
Геодезист		Фазлиев			03.23	Инженерно-топографический план	Стадия	Лист	Листов
Нач.отдела		Гарипов			03.23		П	56	59
						Масштаб 1:500	ООО «ТАТГЕОИЗЫСКАНИЯ»		

Формат А2х3

инв.№ подл. подпись и дата инв.№



1. Система координат МСК-16;
2. Система высот Балтийская 1977 г.;
3. Сечение рельефа горизонталями через 0,5 метра.

						1047/2022-ИГДИ-Г			
						Инфраструктура индустриального парка "Этилен 600", Логистический комплекс им. Дэн Сяопина 1 очередь			
Изм.	Кол.уч.	Лист	док.	Подп.	Дата				
Геодезист		Фазлиев			03.23	Инженерно-топографический план	Стадия	Лист	Листов
Нач.отдела		Гарипов			03.23		П	57	59
						Масштаб 1:500	ООО «ТАТГЕОИЗЫСКАНИЯ»		

Формат А2х3

Инв.№ подл. подпись и дата Взам. инв.№

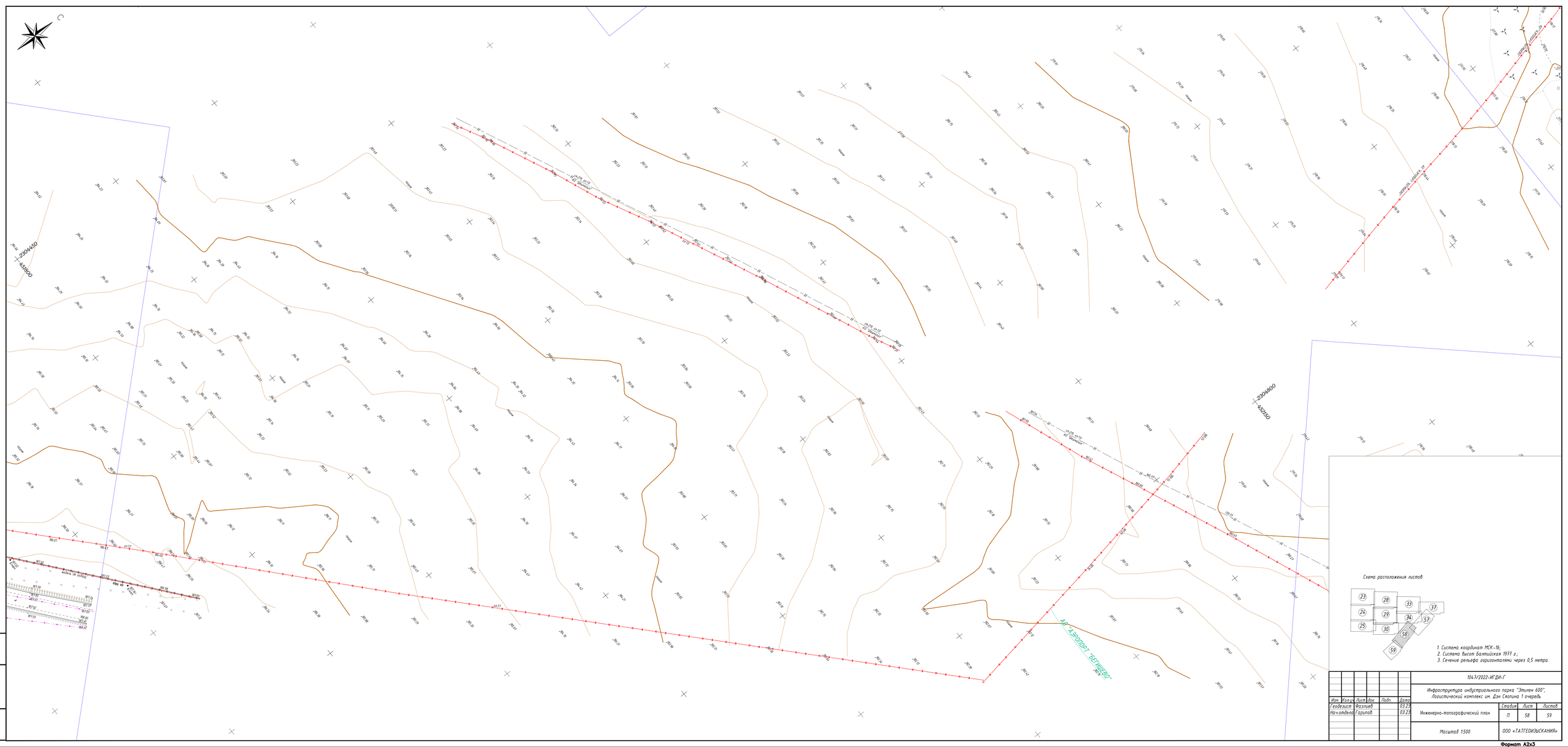

1. Система координат МСК-16;
2. Система высот Балтийская 1977 г.;
3. Сечение рельефа горизонталями через 0,5 метра.

Изм.	Кол.уч.	Лист	док.	Подп.	Дата	1047/2022-ИГДИ-Г			
						Инфраструктура индустриального парка "Этилен 600", Логистический комплекс им. Дзн Стопина 1 очередь			
Геодезист		Фазлиев			03.23	Инженерно-топографический план	Стадия	Лист	Листов
Нач.отдела		Гарипов			03.23		П	58	59
						Масштаб 1:500	ООО «ТАТГЕОИЗЫСКАНИЯ»		

Формат А2х3

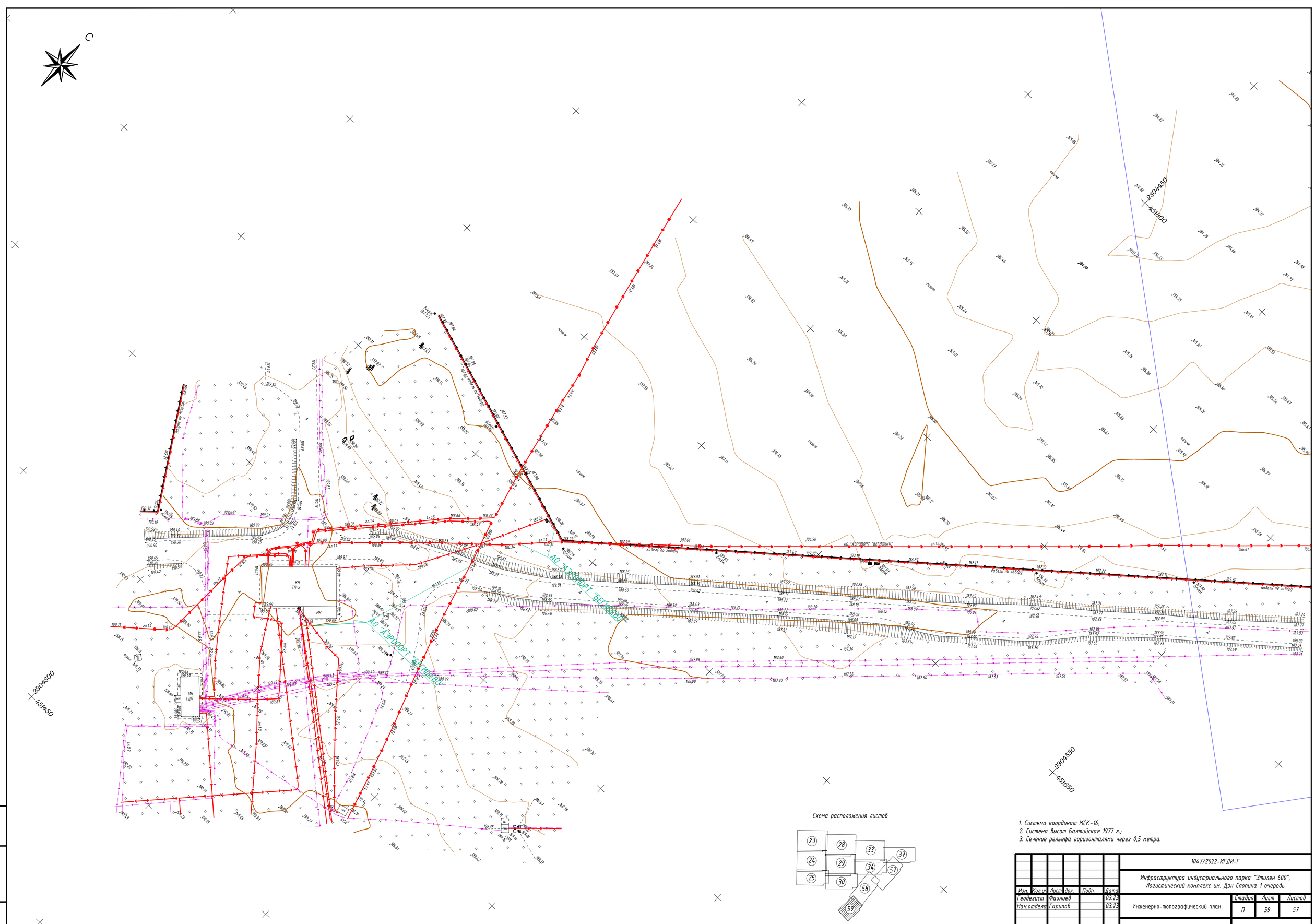

1. Система координат МСК-16;
2. Система высот Балтийская 1977 г.;
3. Сечение рельефа горизонталями через 0,5 метра.

						1047/2022-ИГДИ-Г	
						Инфраструктура индустриального парка "Этилен 600", Логистический комплекс им. Дэн Сяопина 1 очередь	
Изм.	Кол.уч.	Лист	Nдок.	Подп.	Дата		
Геодезист		Фазлиев			03.23	Инженерно-топографический план	Стадия: П; Лист: 59; Листов: 57
Нач.отдела		Гарипов			03.23		
						Масштаб 1:500	ООО «ТАТГЕОИЗЫСКАНИЯ»

Инв.№ подл. | Подпись и дата | Взам. инв.№

Формат А1



Схема расположения листов

1. Система координат МСК-16;
2. Система высот Балтийская 1977 г.;
3. Сечение рельефа горизонталями через 0,5 метра.

Изм.	Кол.уч.	Лист	док.	Подп.	Дата
Геодезист		Фазлиев			03.23
Нач.отдела		Гарипов			03.23

1047/2022-ИГДИ-Г

Инфраструктура индустриального парка "Этилен 600", Логистический комплекс им. Дзн Сяопина 1 очередь

Инженерно-топографический план

Стадия	Лист	Листов
П	60	59

Масштаб 1:500

ООО «ТАТГЕОИЗЫСКАНИЯ»

Формат А0

инв.№ подл. | подпись и дата | взам.инв.№

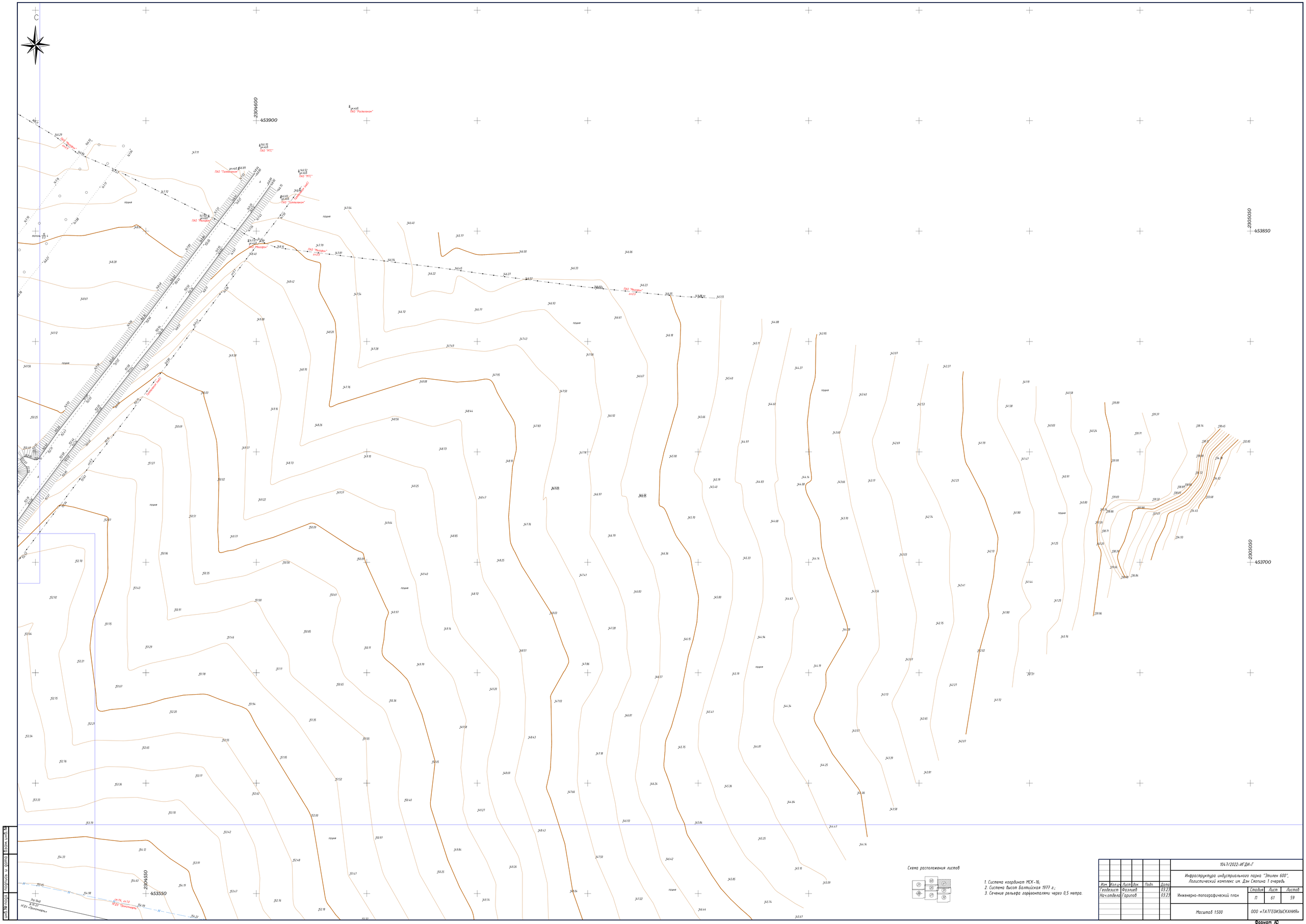

						1047/2022-ИГДИ-Г	
						Инфраструктура индустриального парка "Этилен 600", Логистический комплекс им. Дэн Сяопина 1 очередь	
Изм.	Кол.уч.	Лист	док.	Подп.	Дата		
Геодезист		Фазлиев			03.23	Инженерно-топографический план	Стадия: П; Лист: 61; Листов: 59
Нач.отдела		Гарипов			03.23		
						Масштаб 1:500	ООО «ТАТГЕОИЗЫСКАНИЯ»

Формат А0

инв.№ подл. | подпись и дата | взам.инв.№

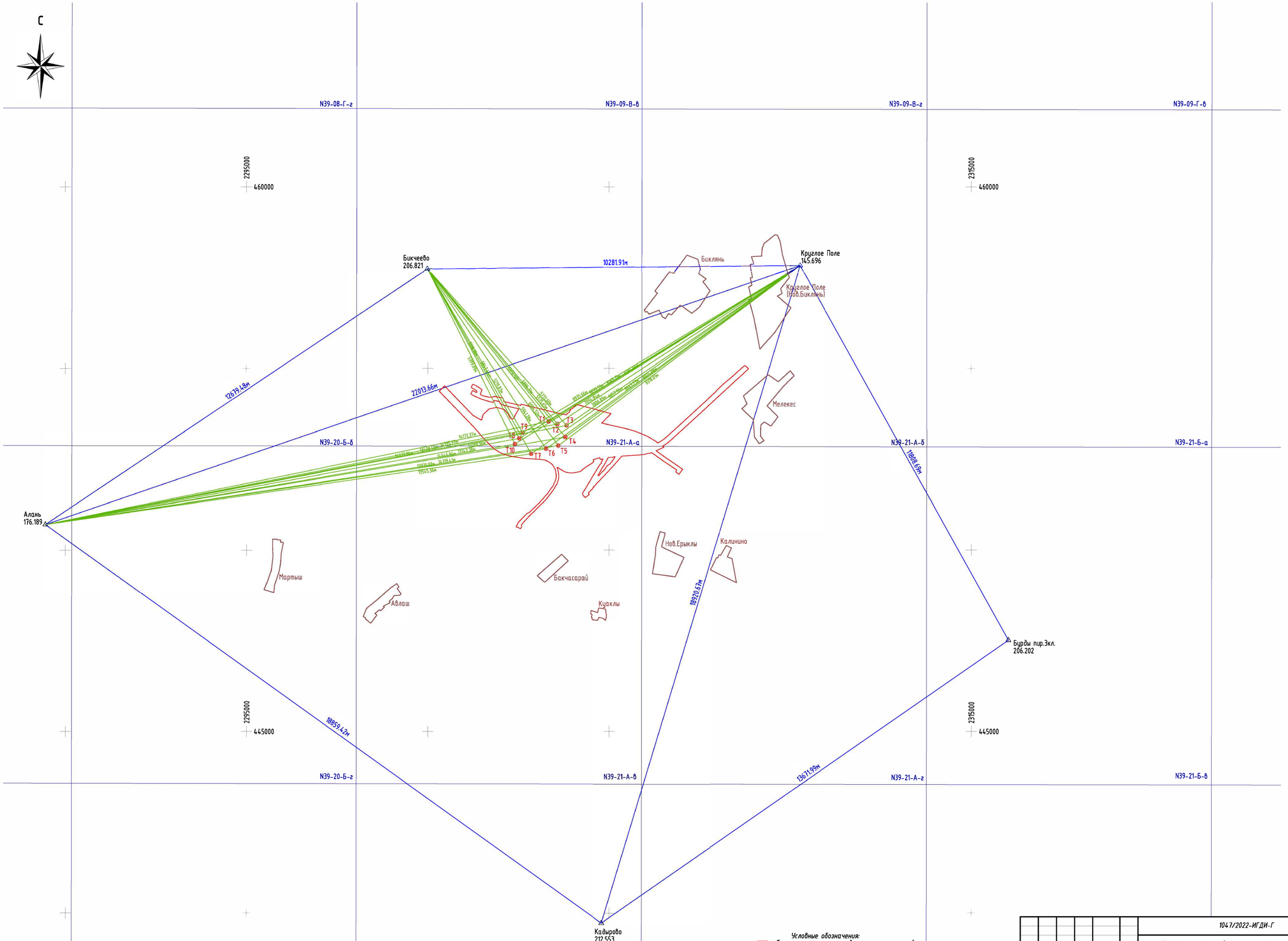

						1047/2022-ИГДИ-Г		
						Инфраструктура индустриального парка "Этилен 600", Логистический комплекс им. Дэн Сяопина 1 очередь		
Изм.	Кол.уч.	Лист	док.	Подп.	Дата			
Разраб.		Фазлиев			12.22	Картограмма топографо-геодезической изученности района работ. Схема планово-высотного обоснования.	Стадия: П	Лист: 62	Листов:
Нач.отдела		Гарипов			12.22			
						Масштаб 1:50000	ООО «ТАТГЕОИЗЫСКАНИЯ»	

Инв.? подпись и дата взам. инв.?

Формат А1

ограждение из сетки-рабицы

контур

навесы террасы арки просеки

отмостки тротуары погрузочные площадки

полевая дорога

откосы

подземный трубопровод

кабель связи

эл.кабель низковольтный, подземный

эл.кабель низковольтный, наземный

забор мет. больше 1 м

С

указание направления на север

указание направлений

направление водотока

ст.200

водопропускная труба

пересечение координатных линий

опоры железобетонные

реперы грунтовые

точки плановых съёмочных сетей сгущения долговременного закрепления на местности

редколесье высокоствольное

кабельные столбики, сторожки

УПЗ устройство проверки защиты

ЛЭП высокого напряжния на ж/б столбах

ЛЭП низкого напряжения

электрические подстанции

молниеотводы (громоотводы) на столбах

лес высокоствольный

деревья хвойные, отдельно стоящие

деревья лиственные, отдельно стоящие

кусты, отдельно стоящие

заросли кустарников

растительность травянная, луговая (разнотравье)

КИК, задвижка, опора металлическая, мет.труба

колодцы смотровые подземных комму-ций без разделения по назначению

колодцы смотровые (люки) подземных коммуникаций на канализационных сетях

переход от наземных линий к подземным

скважины буровые

шкафы распределительные

взам.инв.№

подпись и дата

инв.№ подл.

1047-2022-ИГДИ-Г			
Инфраструктура индустриального парка "Этилен 600", Логистический комплекс им. Дэн Сяопина 1 очередь			
Условные обозначения	Стадия	Лист	Листов
	П	63	
ООО «ТАТГЕОИЗЫСКАНИЯ»			

Формат А4

ОБЩЕСТВО С ОГРАНИЧЕННОЙ ОТВЕТСТВЕННОСТЬЮ

alabuga DEVELOPMENT

№ СРО-П-114-14012010

Заказчик – АО «ОЭЗ ППТ «Алабуга»»

Республика Татарстан, Тукаевский муниципальный район, Биклянское сельское поселение, Иштеряковское сельское поселение

«Инфраструктура индустриального парка «Этилен-600» (3 этап)

ПРОЕКТНАЯ ДОКУМЕНТАЦИЯ

Технический отчет по результатам инженерно-геологических изысканий

ПР-2-2023-ИГИ

Том 2

2024 г.

ОБЩЕСТВО С ОГРАНИЧЕННОЙ ОТВЕТСТВЕННОСТЬЮ

alabuga DEVELOPMENT

№ СРО-П-114-14012010

Заказчик – АО «ОЭЗ ППТ «Алабуга»»

Республика Татарстан, Тукаевский муниципальный район, Биклянское сельское поселение, Иштеряковское сельское поселение

«Инфраструктура индустриального парка «Этилен-600» (3 этап)

ПРОЕКТНАЯ ДОКУМЕНТАЦИЯ

Технический отчет по результатам инженерно-геологических изысканий

ПР-2-2023-ИГИ

Том 2

Главный инженер Савин К.В.

2024 г.

ЭнергоНефтьПроект

Проектное предприятие

423461, Республика Татарстан, г. Альметьевск, ул. Шевченко д.9, пом.13; Тел.: (8553) 260-166
Адрес электронной почты: energoneftproekt@mail.ru

Заказчик – АО «ОЭЗ ППТ «Алабуга»»

Республика Татарстан, Тукаевский муниципальный район, Биклянское сельское поселение, Иштеряковское сельское поселение

«Инфраструктура индустриального парка «Этилен-600» (3 этап)

ПРОЕКТНАЯ ДОКУМЕНТАЦИЯ

Технический отчет по результатам инженерно-геологических изысканий

ПР-2-2023-ИГИ

Том 2

2024 г.

ЭнергоНефтьПроект

Проектное предприятие

423461, Республика Татарстан, г. Альметьевск, ул. Шевченко д.9, пом.13; Тел.: (8553) 260-166
Адрес электронной почты: energoneftproekt@mail.ru

Заказчик – АО «ОЭЗ ППТ «Алабуга»»

Республика Татарстан, Тукаевский муниципальный район, Биклянское сельское поселение, Иштеряковское сельское поселение

«Инфраструктура индустриального парка «Этилен-600» (3 этап)

ПРОЕКТНАЯ ДОКУМЕНТАЦИЯ

Технический отчет по результатам инженерно-геологических изысканий

ПР-2-2023-ИГИ

Том 2

Главный инженер В.А. Старков

2024 г.

Состав отчетной технической документации по инженерным изысканиям

Номер тома	Обозначение	Наименование	Примечание
Том 1	ПР-2-2023-ИГИ	Технический отчет по результатам инженерно-геологических изысканий	

Согласовано

Взам. инв. №

Подп. и дата

Инв. № подл.

Изм.	Колуч.	Лист	№ док.	Подп.	Дата
1	-	Зам.	20-24		26.09.24

ПР-2-2023-ИГИ-С

Разраб.	Багманов		07.24
Н. контр.	Алаева		07.24
ГИП	Старков		07.24

Содержание тома

Стадия	Лист	Листов
П		1

ООО «ПП «ЭнергоНефтьПроект»

Текстовая часть

1 Введение..... 7
2 Изученность инженерно-геологических условий..... 9
3 Физико-географические и техногенные условия..... 9
4 Методика и технология выполнения работ..... 12
5 Геологическое строение и свойства грунтов..... 14
6 Гидрогеологические условия..... 17
7 Специфические грунты..... 17
8 Геологические и инженерно-геологические процессы..... 17
9 Сведения о контроле качества и приемке работ..... 18
10 Заключение..... 18
11 Нормативные ссылки..... 19

Текстовые приложения

Приложение А Копия задания на выполнение инженерных изысканий.....20
Приложение Б Копия свидетельства о допуске к работам по инженерным изысканиям....25
Приложение В Копия программы производства инженерно-геологических изысканий.....27
Приложение Г Копия каталога координат и абсолютных отметок геологических выработок.....42
Приложение Д Результаты компрессионных и сдвиговых испытаний грунта..... 44
Приложение Е Копия результатов химического анализа водной вытяжки грунтов..... 87
Приложение Ж Копия результатов определения УЭС грунтов..... 91
Приложение З Копия результатов определения относительного набухания грунтов..... 92
Приложение И Копия результатов определения размокаемости грунтов..... 93
Приложение К Копия результатов исследования грунтов на морозное пучение..... 94
Приложение Л Копия акта на производство ликвидационного тампонажа..... 95
Приложение М Аттестат компетентности лаборатории..... 96
Приложение Н Результаты испытаний грунта вертикальной статической нагрузкой штампом..114
Приложение О Копия актов приемки инженерно-геологических работ..... 116

Графические приложения

ПР-2-2023-ИГИ-Г.1 Лист 1 Обзорная карта участка работ..... 121
ПР-2-2023-ИГИ-Г.4 Лист 1 Инженерно-геологические колонки скважин №1-№15..... 122
ПР-2-2023-ИГИ-Г.4 Лист 2 Инженерно-геологические колонки скважин №16-№20..... 123
ПР-2-2023-ИГИ-Г.4 Лист 3 Инженерно-геологические колонки скважин №21-№35..... 124
ПР-2-2023-ИГИ-Г.4 Лист 3 Инженерно-геологические колонки скважин №36-№50..... 125
ПР-2-2023-ИГИ-Г.4 Лист 3 Инженерно-геологические колонки скважин №50-№56..... 126
ПР-2-2023-ИГИ-Г.5 Лист 1 Карта районирования глубин залегания карстующихся пород и поверхностного проявления карстовых процессов.....127
ПР-2-2023-ИГИ-Г.6 Лист 1 Карта районирования поверхностных проявлений карста на территории ТССР..... 128

Согласовано

Взам. инв. №

Подп. и дата

Инв. № подл.

1	-	Зам.	20-24		26.09.24
Изм.	Кол.уч.	Лист	№док.	Подп.	Дата

ПР-2-2023-ИГИ-Т

Разраб.	Багманов		07.24	Текстовая часть	Стадия: П; Лист: 1; Листов: 85
Н. контр.	Алаева		07.24		ООО «ПП «ЭнергоНефтьПроект»
ГИП	Старков		07.24		

1 Введение

В настоящем отчете представлены материалы инженерно-геологический изысканий, выполненных ООО «ПП «ЭнергоНефтьПроект» по объекту: «Инфраструктура индустриального парка «Этилен-600» (3 этап).

Месторасположение объекта: Российская Федерация, Республика Татарстан, Тукаевский муниципальный район, Биклянское сельское поселение, Иштеряковское сельское поселение, на з.у. с кадастровыми номерами: 16:39:161201:115, 16:39:161201:335, 16:39:161201:333, 16:39:161201:334, 16:39:161101:24, 16:39:161101:315, 16:39:161101:316, 16:39:161101:317, 16:39:161101:319, 16:39:161101:320, 16:39:000000:6535, 16:39:000000:6536, 16:39:061001:151, 16:39:061001:152, 16:39:061001:153, 16:39:061001:570, 16:39:061001:571, 16:39:061001:572, 16:39:061001:568, 16:39:061001:569.

Основание для выполнения инженерно-геологических изысканий является:

- Договор на выполнение инженерно-геологических изысканий №1088/2023 от 09.01.24 г.;
- Задание на выполнение инженерно-геологических изысканий (приложение А), утвержденное главным инженером ООО «Алабуга Девелопмент» К.В. Савиным (НОПРИЗ П-105664) и программа производства инженерно-геологических изысканий (приложение В).

Вид градостроительной деятельности: Новое строительство.

Стадия изысканий: проектная и рабочая документация.

Этап выполнения инженерных изысканий: изыскания выполнить в один этап.

Сведения о Заказчике: ООО «Алабуга Девелопмент».

Сведения об исполнителе инженерно-геологических изысканий: ООО «Проектное Предприятие «ЭнергоНефтьПроект». Республика Татарстан, Альметьевский район, город Альметьевск, улица Шевченко, дом 9, пом. 13.

Идентификационное сведения об объекте:

1. Назначение: площадной объект;
2. Принадлежность к объектам, функционально-технологические особенности которых влияют на их безопасность: не принадлежит.

3. Возможность опасных природных процессов и явлений и техногенных воздействий на территории, на которой будут осуществляться строительство, реконструкция и эксплуатация здания или сооружения: отсутствует.

4. Принадлежность к опасным производственным объектам: не принадлежит.

5. Пожарная и взрывопожарная опасность: отсутствует.

6. Наличие помещений с постоянным пребыванием людей: отсутствуют.

7. Уровень ответственности: нормальный

Сведения о проектируемом объекте, уровне ответственности сооружения, предполагаемых типах фундаментов приведены в таблице 1, а также задании на производство инженерно-геологических изысканий (Приложение А).

Таблица 1 – Технические характеристики проектируемых зданий и сооружений

№ по ген плану	Наименование зданий и сооружений	Уровень ответственности	Этажность	Тип фундаментов: плитный, ленточный, свайный	Конструкция здания	Условия эксплуатации здания
		Габариты в м	Высота сооружений, м	Нагрузка на 1 м ленточного фундамента, опору, 1м2 плиты, сваю	Глубина заложения, м от поверхности	Нагрузки: динамич./статич.
1	2	3	4	5	6	7
1	«Инфраструктура индустриального парка «Этилен-600» (3 этап)	норм.	1	Монолитная плита	Сэндвич панели по метал.каркасу	норм.
		243,0x156,0	8	10 т/м^2	- 0,5	статич.

ООО «ПП «ЭнергоНефтьПроект» выполняет работы по инженерно-геологическим изысканиям на основании Выписки из реестра членов саморегулируемой организации №1644061082-20240711-1233 от 11.07.2024г., которая подтверждает право выполнять инженерные изыскания (регистрационный номер члена СРО в реестре членов И-001-001644061082-1823 от 28.06.2011 г.). (Приложение Б).

На основании приложения «Г» СП 47.13330.2016, инженерно-геологические условия территории изысканий соответствует II категории сложности.

Целью инженерно-геологических изысканий являлось изучение геолого-литологического

строения, гидрогеологических условий, состава, состояния и свойств грунтов, выявление возможных отрицательных физико-геологических явлений и процессов для получения необходимых и достаточных материалов для принятия проектных решений.

Инженерно-геологические изыскания выполнены в соответствии с требованиями СП 446.1325800.2019, СП 47.13330.2016, СП 11-105-97, частей I, II, СП 22.13330.2016, СП 24.13330.2021, ГОСТ 25100-2011, ГОСТ 20522-2012, всех других ГОСТов, перечисленных в приложениях «М» и «Н» СП 11-105-97, часть I, и др.

2 Изученность инженерно-геологических условий

Ранее на данной территории компанией ООО «ПП «ЭнергоНефтьПроект» инженерно-геологические изыскания не проводились. Архивные данные заказчиком не представлены.

3 Физико-географические и техногенные условия

Объект изысканий расположен в Республике Татарстан, Тукаевском муниципальном район, Биклянском сельском поселение и Иштеряковском сельском поселение.

В геоморфологическом отношении территория расположена в Восточном Закамье Республики Татарстан, в пределах Нижнезаинского возвышенного района и Актанышского низменно-равнинного ландшафта. Из типов местности встречаются: водоразделы, высокие, средние и низкие части склонов. Абсолютные отметки высот в сельском поселении колеблются в пределах от 85,5 м до 202,4 м БСВ. Наивысшие отметки приурочены в юго-западной части поселения. Наименьшие к урезу воды р. Биклянь.

Геоморфологическое строение территории определяется морфоскульптурными особенностями. Выделяются три генетические категории рельефа: денудационный, эрозионно-денудационный и аккумулятивный. Денудационный рельеф распространен в юго-западной части поселения на абсолютных отметках 190-210м и представлен позднеплиоценовой поверхностью выравнивания, перекрытой чехлом верхнепермских татарских элювиальных отложений. Максимальная отметка составляет 213,5 м .

Территория района изысканий подвержена развитию склоновых и овражно-балочных процессов. Непосредственно на территории изысканий проектируемые трассы пересекают р. Биклянь. На территории изысканий склоновые и овражно-балочные процессы не выявлены.

В геоморфологическом отношении территория изысканий относится к правобережью реки Авлашка.

Гидрографическая сеть района работ хорошо развита и представлена р. Авлашка, мелиоративным каналом.

По данным маршрутов рекогносцировочного обследования опасных природных и техногенных процессов, которые могли бы оказать негативное влияние на устойчивость поверхностных и глубинных грунтовых массивов территории по полосам трасс (эрозия, оползни, суффозия, карст и т.п.) не выявлено.

Территория изысканий представляет собой незастроенную территорию. Подъезд к территории изысканий осуществляется по щебеночной дороге.

На территории изысканий проходят многочисленные инженерные коммуникации: газопроводы, теплотрассы, канализационные сети, подземные кабели связи, подземные кабели уличного освещения, водоводы, кабели связи.

Территория насыщена подземными и надземными коммуникациями (водоводы, теплотрассы, канализация, кабели связи, электрокабели). Вследствие того, что район работ застроен жилыми домами, имеется наличие инженерных коммуникаций как подземного, наземного и надземного проложения и дорожные сети общего назначения, на объект изысканий воздействуют техногенные нагрузки.

Вследствие широкого развития нефтехимической, нефтеперерабатывающей и энергогенерирующей промышленности, район изысканий хозяйственно освоен, застроен и несет техногенные нагрузки от существующих сооружений, ведущегося строительства (срезка грунта, вы-

емки, насыпи грунтов), густой сети инженерных коммуникаций подземного, наземного и надземного проложения, дорожной сети местного и общего значения.

Климат территории изысканий, как и в целом по району, умеренно-континентальный, с продолжительной холодной зимой и умеренно жарким коротким летом.

Рассматриваемая территория изысканий, по климатическим условиям (согласно СП 131.13330.2020 «Строительная климатология») расположена в климатическом районе I, подрайон IВ.

Таблица 3.1 - Основные характеристики климатического района

Климатические районы	Климатические подрайоны	Среднемесячная температура воздуха в январе, °С	Средняя скорость ветра за три зимних месяца, м/с	Среднемесячная температура воздуха в июле, °С	*Среднемесячная* относительная влажность воздуха в июле, %
I	IВ	От -14 до -28	-	От +12 до +21	-

Ниже приводятся климатические параметры согласно СП 131.13330.2020 «Строительная климатология» по ближайшей метеостанции «Елабуга».

Климатические параметры холодного периода года приведены в таблицах 3.2-3.4.

Таблица 3.2 - Климатические параметры холодного периода года

Республика, край, область, пункт	Температура воздуха наиболее холодных суток, °С, обеспеченностью		Температура воздуха наиболее холодной пятидневки, °С, обеспеченностью		Температура воздуха, °С, обеспеченностью 0,94	Абсолютная минимальная температура воздуха, °С	Средняя суточная амплитуда температуры воздуха наиболее холодного месяца, °С
	0,98	0,92	0,98	0,92			
Елабуга	-38	-35	-34	-31	-18	-47	7,7

Таблица 3.3 - Климатические параметры холодного периода года

Республика, край, область, пункт	Продолжительность, сут, и средняя температура воздуха. °С, периода со средней суточной температурой воздуха					
	<0°С		< 8°С		< 10°С	
	Продолжительность	Средняя температура	Продолжительность	Средняя температура	Продолжительность	Средняя температура
Елабуга	152	-8,5	209	-5,1	224	-4,2

Таблица 3.4 - Климатические параметры холодного периода года

Республика, край, область, пункт	Средняя месячная относительная влажность воздуха наиболее холодного месяца, %	Средняя месячная относительная влажность воздуха в 15 ч. наиболее холодного месяца, %.	Количество осадков за ноябрь-март, мм	Преобладающее направление ветра за декабрь-февраль	Максимальная из средних скоростей ветра по румбам за январь, м/с	Средняя скорость ветра, м/с, за период со средней суточной температурой воздуха ≤ 8 °С
Елабуга	82	79	185	ЮЗ	4,1	2,7

Климатические параметры теплого периода года приведены в таблицах 3.5-3.6.

Таблица 3.5 - Климатические параметры теплого периода года

Республика, край, область, пункт	Барометрическое давление, гПа	Температура воздуха, °С, обеспеченностью 0,95	Температура воздуха, °С, обеспеченностью 0,98	Средняя максимальная температура воздуха наиболее теплого месяца, °С	Абсолютная максимальная температура воздуха, °С	Средняя суточная амплитуда температуры воздуха наиболее теплого месяца, °С
Елабуга	1003	31	27	26,0	40	11,5

Таблица 3.6 - Климатические параметры теплого периода года

Республика, край, область, пункт	Средняя месячная относительная влажность воздуха наиболее теплого месяца, %	Средняя месячная относительная влажность воздуха в 15 ч наиболее теплого месяца, %	Количество осадков за апрель-октябрь, мм	Суточный максимум осадков, мм	Преобладающее направление ветра за июнь-август	Минимальная из средних скоростей ветра по румбам за июль, м/с
Елабуга	68	52	363	94	З	0,0

Средняя месячная и годовая температура воздуха представлены в таблице 3.7.

Таблица 3.7 - Средняя месячная и годовая температура воздуха, °С

Республика, край, пункт	I	II	III	IV	V	VI	VII	VIII	IX	X	XI	XII	Год
Елабуга	-12,5	-11,5	-4,2	5,3	13,4	17,9	20,0	17,6	11,6	4,0	-3,3	-9,7	4,0

Вес снегового покрова Sg на 1 м^2 горизонтальной поверхности земли для площадок, расположенных на высоте не более 1500м над уровнем моря (СП 20.13330.2016 «Нагрузки и воздействия») принимается по границе снегового района IV.

Таблица 3.8 Вес снегового покрова

Снеговой район	IV
Sg, кН/м2	2,0

Нормативное значение ветрового давления w_0 (СП 20.13330.2016 «Нагрузки и воздействия») принимается по ветровому району – II:

Таблица 3.9 Нормативное значение ветрового давления

Ветровой район	II
w0, кПа	0,30

Толщина стенки гололеда, b, мм (превышаемая раз в 5 лет), на элементах кругового сечения диаметром 10 мм, расположенных на высоте 10 м над поверхностью земли принимается по картам районирования (СП 20.13330.2016 «Нагрузки и воздействия») – на территории II гололедного района.

Таблица 3.10 Толщина стенки гололеда

Гололедный район	II
Толщина стенки гололеда b, мм	5

В таблице 3.11 приведена нормативная глубина сезонного промерзания грунта, м: (СП 22.13330.2016 «Основания зданий и сооружений. Актуализированная редакция СНиП 2.02.01-83* (с Изменениями N 1, 2, 3)), рассчитанная по формуле:

$$d_{fn} = d_0 \sqrt{M_t}$$

где M_t- безразмерный коэффициент, численно равный сумме абсолютных значений среднемесячных отрицательных температур за зиму в данном районе, принимаемых по СП 131.13330.2020, а при отсутствии в нем данных для конкретного пункта или района строительства - по результатам наблюдений гидрометеорологической станции, находящейся в аналогичных условиях с районом строительства; d_0 - величина, принимаемая равной: для суглинков и глин 0,23 м; супесей, песков мелких и пылеватых - 0,28 м; песков гравелистых, крупных и средней крупности - 0,30 м; крупнообломочных грунтов - 0,34 м.

Таблица 3.11 - Нормативная глубина сезонного промерзания грунта, м

Пункт МС	Суглинки и глины	Супеси, пески мелкие и пылеватые	Пески гравелистые, крупной и средней крупности	Крупнообломочные грунты

Елабуга	1,49	1,81	1,94	2,20

4 Методика и технология выполнения работ

В составе полевых работ, в соответствии с СП 446.1325800.2019 исходя из II категории сложности инженерно-геологических условий и уровня ответственности сооружения, на объекте пробурено 56 скважин глубиной 8,0 м.

Пробурено:

- 56 скважин глубиной 8,0 м.

Объём буровых работ составил 448,0 и. м.

Глубина бурения скважин принята с учетом требований п.п. 7.2.6-7.2.9 СП 446.1325800.2019 исходя из проектируемого типа фундаментов, их заглубления, нагрузок на них и конкретных инженерно-геологических условий.

Расстояния между выработками по линиям разрезов принята в соответствии с учетом требований п.п. 7.2.5 СП 446.1325800.2019.

Бурение скважин осуществлено медленно-вращательным способом самоходной буровой установкой ЛБУ-50 колонковой трубой и змеевиковым наконечником диаметром до 160 мм, без промывки, с использованием обсадки стенок скважин трубами, рейсами до 0,5 м.

Всего в процессе бурения из скважин отобрано 15 образцов глинистых грунтов ненарушенной структуры для определения полного комплекса физико-механических свойств, 15 образцов глинистых грунтов ненарушенной структуры для определения физических свойств.

Отбор монолитов грунтов, проб подземных вод, их упаковка и транспортировка производились согласно ГОСТ 12071-2014.

Деформационно-прочностные свойства грунтов определялись согласно ГОСТ 12248.1-2020- 12248.11-2020.

Компрессионные испытания проводятся с доведением нагрузки до 0,3 МПа, так как нагрузка от проектируемых сооружений не превышает нагрузку в 0,3 МПа (п.8.2 ГОСТ 12248.4-2020).

Испытание грунтов штампом выполнено согласно ГОСТ 20276.1-2020. Испытание грунтов статическими нагрузками (штампом) проводились винтовым штампом площадью 600 см2 (тип IV).

Степень морозной пучинистости грунтов определялась лабораторным методом.

Определение коррозионной агрессивности грунтов по отношению к стали выполнено по их удельному электрическому сопротивлению (УЭС), измеренному в лабораторных условиях.

Методика определения коррозионной агрессивности грунтов соответствуют ГОСТ 9.602-2016.

Полевая документация скважин откорректирована по лабораторным данным.

В результате камеральной обработки лабораторных данных составлена таблица физико-механических свойств грунтов по ИГЭ, в которую из приложения Д включены только статистически достоверные данные, отвечающие требованиям и. 5.3 ГОСТ 20522-2012. В таблицу включены также результаты статистической обработки лаборатор- ных данных (максимальные, минимальные и средние значения), а также нормативные и расчет- ные значения с коэффициентами надежности по грунту при доверительной вероятности 0.85 и 0.95.

Местоположение выработок с указанием их номеров, назначения, глубин и абсолютных отметок устьев, линии инженерно-геологических разрезов показаны на карте фактического инженерно-геологического материала масштаба 1:500, составленной на топооснове, выполненной инженерно-геодезическим отделом ООО «ПП «ЭнергоНефтьПроект» (258/2023-ИГИ-Г.2).

Планово-высотная привязка выработок с их предварительной разбивкой произведены инструментально инженерно-геодезическим отделом ООО «ПП «ЭнергоНефтьПроект». Координатное положение выработок в системе МСК 16 2-ая зона и абс. отметки устьев (Балтийская

система высот) предоставлены в приложении Г.

Полевые инженерно-геологические работы на объекте выполнены под руководством геолога Гайсина Д.Р. в июле 2024 года.

Лабораторные исследования грунтов выполнены АО «ИнститутПроектированияТранспортныхСооружений» под руководством начальника испытательной лаборатории: А.В. Гринченко в июле 2024 года. Копия свидетельства компетентности лаборатории предоставлена в приложении Р. Договор №197-1/24 от 27 августа 2024 года.

Камеральная обработка полевых материалов и составление технического отчета выполнены геологом Багмановым Р.И. в период июль 2024 года.

Перечень проведенных работ представлен в таблице 4.1.

Таблица 4.1. Перечень проведенных работ

№	Наименование видов работ	Ед. изм.	Объемы работ	Примечание
Полевые работы				
1.1.	Рекогносцировочное обследование местности	км	4.5	
1.2.	Механическое бурение 56 скважин глубиной 8,0 м диаметром до 160 мм	п.м.	448,0	
1.3.	Статическое зондирование грунтов	Исп.	-	
1.4.	Плановая и высотная привязка между геологическими выработками	точка	56	
1.5.	Гидрогеологические наблюдения при бурении скважин	п.м.	-	
1.6.	Отбор образцов глинистых грунтов ненарушенной структуры	мон.	30	
1.7.	Отбор проб воды	обр.	-	
1.8.	Ликвидация скважин методом тампонирования	скв	56	
1.9.	Испытание грунтов вертикальной статической нагрузкой штампом	исп.	2	
Лабораторные работы				
2.1.	Определение физико-механических свойств глинистых грунтов	обр.	15	

2.2.	Определение физических свойств глинистых грунтов	обр.	15	
2.3.	Стандартный химический анализ проб воды	обр.	-	
2.4.	Химический анализ водной вытяжки	обр.	3	
2.5.	Определение УЭС	обр.	3	
2.6.	Определение набухаемости	обр.	3	
2.7.	Определение размокаемости	обр.	3	
2.8.	Определение на морозное пучение	обр.	3	
Камеральные работы				
3.1.	Составление программы	прог.	1	
3.2.	Камеральная обработка материалов рекогносцировочного обследования местности	км	4,5	
3.3.	Камеральная обработка материалов буровых работ	м.п.	448,0	
3.4.	Камеральная обработка материалов лабораторных работ	%	100	
3.5.	Составление отчета	отчет	1	

5 Геологическое строение и свойств грунтов

В геолого-литологическом строении площадки на изучаемую скважинами глубину до 8,0 м принимают участие делювиальные отложения (dQ_{II-III}), перекрытые с поверхности почвенно-растительным слоем (pQ_{IV})/

С поверхности и до изученной глубины 8,0 м, геолого-литологическое строение площади представлено следующим сводным инженерно-геологическим размером, который представлен в таблице 5.2.

Таблица 5.2

Геологический возраст	№№ ИГЭ	Описание грунтов	Мощность ИГЭ, м	
			от	до
1	2	3	4	5
pQ_{IV}	1	Почвенно-растительный слой	0,5	0,6
dQ_{II-III}	2	Суглинок тугопластичный, коричневый	7,4	7,5

Нормативные значения основных характеристик грунтов, полученные по лабораторным испытаниям, приведены в таблицах 5.2-5.3.

ИГЭ-1. Почвенно-растительный слой.

Почвенно-растительный слой. Вскрыт всеми скважинами при мощности 0,5-0,6 м.

ИГЭ-2. Суглинок тугопластичный.

Суглинок тугопластичный, коричневый.

Таблица 5.2 ИГЭ-2 Суглинок тугопластичный

№ п/п	Наименование параметров	Метод опред.	Ед. изм.	К-во опр.	Значения		Сред. знач.
					от	до	
1	природная влажность	лаборат.	д.е.	30	0,22	0,25	0,24
2	полная возможная влажность	лаборат.	д.е.	30	0,27	0,29	0,28
3	граница текучести	лаборат.	д.е.	30	0,31	0,34	0,32
4	граница раскатывания	лаборат.	д.е.	30	0,17	0,21	0,19
5	число пластичности	лаборат.	д.е.	30	0,12	0,15	0,13
6	показатель текучести	лаборат.	б.р.	30	0,28	0,42	0,35
7	показатель текучести при Wsat	лаборат.	д.е.	30	0,58	0,74	0,67
8	плотность грунта	лаборат.	г/см3	30	1,89	1,93	1,91
9	плотность при Wsat	лаборат.	г/см3	30	1,96	2,00	1,98
10	плотность сухого грунта	лаборат.	г/см3	30	1,51	1,58	1,54
11	плотность частиц	лаборат.	г/см3	30	2,72	2,72	2,72
12	пористость	лаборат.	%	30	42,05	44,46	43,23
13	коэффициент пористости	лаборат.	б.р.	30	0,726	0,800	0,762
14	коэффициент водонасыщения	лаборат.	д.е.	30	0,81	0,87	0,85
15	Модуль деформации одометрический при прир. влажности	лаборат.	МПа	8	4,55	5,08	4,87
16	Модуль деформации одометрический при водонасыщении	лаборат.	МПа	7	3,23	4,00	3,62
17	Модуль деформации с коррект. коэф. Moed при прир. влажности	лаборат.	МПа	8	12,8	13,63	13,04
18	Модуль деформации с коррект. коэф. Moed при водонасыщении	лаборат.	МПа	7	8,65	10,72	9,69
19	Сцепление при прир. влажность	лаборат.	МПа	8	0,021	0,026	0,023
20	Сцепление при водонасыщении	лаборат.	МПа	7	0,018	0,023	0,020
21	Угол внутр. трения при природн. влажности	лаборат.	град	8	19,3	20,8	20,1
22	Угол внутр. трения при водонасыщении	лаборат.	град	7	17,7	18,8	18,4
23	Относительная просадочность	лаборат.	д.е.	8	0,000	0,000	0,000
24	Модуль деформации по результатам испытаний грунта вертикальной статической нагрузкой штампом	исп.	МПа	2	12,7	13,6	13,1

Примечание к таблице 5.2:

- Модуль общей деформации представлен по результатам компрессионных испытаний, с

учетом корректирующего коэффициента m_{oed}, полученного по результатам сравнительного анализа значений компрессионных испытаний и значений полученных по результатам испытаний грунта вертикальной статической нагрузкой штампом;

- Коэффициент m_{oed} = 13,1/4,87=2,68. Коэффициент m_{oed} получен по результатам сравнительного анализа значений компрессионных испытаний и значений полученных по результатам испытаний грунта вертикальной статической нагрузкой штампом.

Грунт ИГЭ-2 при полном водонасыщении перейдет в мягкопластичную консистенцию.

Грунт ИГЭ-2 непросадочный, ненабухающий, незасоленный, быстро размокает в воде.

Относительная просадочность грунта определялась по результатам компрессионных испытаний по методу одной кривой при природной влажности с замачиванием при 0,3 Мпа и составила 0,000, что согласно т.Б.18 ГОСТ 25100-2020 соответствует грунту непросадочному.

Грунт по результатам химического анализа водной вытяжки по содержанию сульфатов к бетонам всех марок - неагрессивен.

Грунт по результатам химического анализа водной вытяжки по содержанию хлоридов к железобетонным конструкциям всех марок - неагрессивен.

Коррозионная агрессивность грунтов по отношению к углеродистой и низколегированной стали - высокая.

Рекомендуется обеспечить антикоррозионную защиту заглубленных металлических конструкций.

Расчетные значения характеристик грунтов выделенных инженерно-геологических элементов, которыми рекомендуется пользоваться при расчетах оснований приведены в таблице 5.3:

Таблица 5.3

№ ИГЭ	Тип, вид и разновидность грунтов	ρ_n	ρ_{II}	ρ_I	E_n	C_n	C_{II}	C_I	φ_n	φ_{II}	φ_I
		г/см3	г/см3	г/см3	Мпа	Мпа	Мпа	Мпа	градус	градус	градус
2	Суглинок тугопластичный	1,91	1,91	1,91	13,04	0,023	0,023	0,022	20,1	19,9	19,8
		1,98	1,97	1,97	9,69	0,020	0,019	0,019	18,4	18,3	18,1

Примечание:

- в числителе дроби даны значения характеристик грунтов в природном состоянии, в знаменателе - в водонасыщенном состоянии;

- значения с индексом n – нормативные; II – при доверительном коэффициенте 0,85; I – при доверительном коэффициенте 0,95;

- модуль деформации представлен по результатам компрессионных испытаний, с учетом корректирующего коэффициента m_{oed}, полученного по результатам сравнительного анализа значений компрессионных испытаний и значений полученных по результатам испытаний грунта вертикальной статической нагрузкой штампом;

- значения угла внутреннего трения и сцепления грунтов приняты по результатам лабораторных испытаний методом одноплоскостного среза.

В таблица 5.4 представлены сравнительные данные деформационно-прочностных свойств грунтов по результатам лабораторных испытаний, полевых испытаний:

Таблица 5.4

ИГЭ	Сравнение значений деформационных (Е) и прочностных (с, φ) характеристик грунтов					
	Лабораторные данные			штамповые испытания		
	Е	с	φ	Е	с	φ
	МПа	МПа	град.	МПа	МПа	град.
2	13,04	0,023	20,1	8,6		
	9,69	0,020	18,4			

- в числителе дроби даны значения характеристик грунтов в природном состоянии, в знаменателе - в водонасыщенном состоянии;

- модуль деформации по лабораторным данным представлен по результатам компресси-

онных испытаний, с учетом корректирующего коэффициента m_{oed}, полученного по результатам сравнительного анализа значений компрессионных испытаний и значений полученных по результатам испытаний грунта вертикальной статической нагрузкой штампом

6 Гидрогеологические условия

На момент изысканий (июль 2024г.) при бурении грунтовые воды не вскрыты.

На территории изысканий водные объекты отсутствуют.

На момент изысканий (сентябрь 2024г.) при бурении грунтовые воды не вскрыты.

Гидрографическая сеть района работ хорошо развита и представлена р. Кама и её притоками.

Согласно п. 5.4.8 СП 22.13330.2016 по характеру подтопления территория изысканий неподтопленная.

Согласно п. 5.4.9 территория изысканий относится к потенциально подтопляемой территории.

В период строительства и эксплуатации проектируемых сооружений возможно временное и локальное водонасыщение грунтов, а также образование подземных вод типа «верховодка», ориентировочно на глубине 2-3 м.

Участок изысканий имеет слабый наклон юго-западном, в южном и юго-восточном направлении, что говорит юго-западном, южном, юго-восточном направлении поверхностного стока атмосферных вод.

В соответствии с главой 10 СП 116.13330.2012 в целях защиты проектируемых сооружений от опасного воздействия подземных и поверхностных вод рекомендуются следующие мероприятия территориальной защиты:

-вертикальная планировка территории с организацией поверхностного стока;

-гидроизоляция подземных частей сооружений;

-мероприятия, ограничивающие подъем уровня подземных вод и исключающие утечки из водонесущих коммуникаций (дренаж, противофильтрационные завесы, устройство специальных каналов для коммуникаций и т.д.);

-расчистка элементов естественного дренирования;

-антикоррозионные мероприятия для защиты подземных конструкций от агрессивного воздействия промышленных стоков.

7 Специфические грунты

В пределах объекта изысканий «специфические грунты» не выявлены.

8 Геологические и инженерно-геологические процессы

На момент проведения изысканий (июль 2024 г.) опасных инженерно-геологических процессов не наблюдалось.

Карстовые проявления. Согласно табл. В.1, прил. В СП 116.13330.2012 Республика Татарстан находится в зоне опасного проявления карстовых процессов.

Согласно карте «Районирование поверхностных проявлений карста на территории ТССР» под редакцией Б. Васильева территория изысканий находится в области отсутствия поверхностного проявления карста (258/2023-ИГИ-Г.6).

На территории расположения площадки изысканий какие-либо поверхностные и погребенные проявления карста (провалы, оседания земной поверхности, воронки, котловины и т.п.) отсутствуют.

В геолого-литологическом строении площадки на изучаемую скважинами глубину до 8,0 м принимают участие делювиальные четвертичные отложения (dQ_{II-III}). Какие-либо структурные нарушения, которые могли оказать влияние на последующее строительство не обнаружены.

Согласно требованиям п. 5.2.11 СП 11-105-97, ч. 2 – «к шестой категории устойчивости относятся территории, на которых возникновение карстовых провалов земной поверхности не-

возможно (из-за отсутствия растворимых горных пород или благодаря наличию надежной защитной покрывающей толщи нерастворимых водонепроницаемых или скальных пород)».

Согласно п. 5.1.7 СП 11-105-97, ч. 2 «Мощность толщи, как правило, обеспечивающей защиту от возможности проявления карста на земной поверхности, может изменяться от 10-30 м (при выдержанной мощности плотных глин, с отсутствием линз и прослоев песка, супеси, водоносных суглинков, трещин и других нарушений) до 60-100 м (при наличии в покрывающей толще слоев песков, песчаников, мергелей, а также тектонических нарушений)».

Согласно карта районирования глубин залегания карстующихся пород и поверхностного проявления карстовых процессов территории Республики Татарстан по данным структурного бурения и полевых исследований под редакцией К.М. Мирзоева и В.П. Степанова территория изысканий расположена в зоне, где кровля залегания карстующихся пород начинается на глубине 101-200 м (258/2023-ИГИ-Г.5).

На основании вышеизложенного территория изысканий обладает достаточной мощностью, обеспечивающей защиту от возможности проявления карста на земной поверхности.

В соответствии с таб. 5.1 СП 11-105-97 часть II, по устойчивости относительно интенсивности образования карстовых провалов территория изысканий относится к VI категории и является неопасной с точки зрения карстообразования.

Подтопление. Согласно п. 5.4.8 СП 22.13330.2016 по характеру подтопления территория изысканий неподтопленная.

Согласно п. 5.4.9 территория изысканий относится к потенциально подтопляемой территории.

Сейсмичность. Район работ, согласно приложения «А» СП 14.13330.2018 (карты ОСР-2015-А, В, С), относится к асейсмической области, т.е. области, где землетрясения не происходят или являются редчайшими исключениями. Интенсивность сейсмического воздействия в районе работ может согласно карте А (массовое строительство) - 5.

Согласно т.1 СП 14.13330.2018, грунты относятся к II категории по сейсмическим свойствам.

9 Сведения о контроле качества и приемке работ

Работы по разбивке и привязке горных выработок контролируются начальником топогеодезического отдела;

Буровыми работами и полевыми испытаниями руководит инженер-геолог, контролируют начальник отдела, технический директор;

Выполнение лабораторных работ организует и контролирует заведующий грунтовой лаборатории;

Руководство камеральными работами выполняет руководитель камеральной группы;

Проверку технического отчета выполняет начальник геологического отдела;

Нормоконтроль отчетной документации производит технический директор.

Текущий и приемочный контроль качества будет выполнен на всех этапах производства каждого вида работ.

10 Заключение

1. По сложности инженерно-геологических условий в соответствии с приложением «Г» СП 47.13330.2016, территория изысканий относится к II категории сложности.

2. В геолого-литологическом строении площадки на изучаемую скважинами глубину до 8,0 м принимают участие делювиальные отложения (dQ_{II-III}), перекрытые с поверхности почвенно-растительным слоем (pQ_{IV}).

3. Основными негативными факторами, влияющими на принятие проектных решений, являются:

- при полном водонасыщении грунт ИГЭ-2 перейдёт в мягкопластичную консистенцию;
- высокая коррозионная агрессивность грунта ИГЭ-2 по отношению к углеродистой и низколегированной стал;

- неизбежность периодического образования верховодки в верхнем горизонте разреза (в зоне аэрации).

4. Факторами, не влияющими на принятие проектных решений и строительство сооружений, являются:

- отсутствие опасных физико-геологических процессов и явлений (карст, суффозия и др.);

5. При проектировании следует учесть необходимость:

- тщательной организации поверхностного стока атмосферных вод,

- защита от замачивания и промораживания грунтов в открытых траншеях и котлованах в зимний период, а также защита от утечек из водонесущих коммуникаций.

- обязательного учета нормативной глубины сезонного промерзания грунтов.

11 Нормативные ссылки

1. СП 446.1325800.2019 Инженерно-геологические изыскания для строительства. Общие правила производства работ;

2. СП 11-105-97 Инженерно-геологические изыскания для строительства. Общие правила производства работ (часть 1);

3. СП 11-105-97 Инженерно-геологические изыскания для строительства. Правила производства работ в районах распространения опасных геологических и инженерно-геологических процессов (часть 2);

4. СП 11-105-97 Инженерно-геологические изыскания для строительства. Правила производства работ в районах распространения специфических грунтов (часть 3);

5. СП 14.13330.2018 Строительство в сейсмических районах;

6. СП 22.13330.2016 Основания зданий и сооружений;

7. СП 24.13330.2011 Свайные фундаменты;

8. СП 28.13330.2017 Защита строительных конструкций от коррозии;

9. СП 47.13330.2016 Инженерные изыскания для строительства. Основные положения;

10. СП 131.13330.2020 Строительная климатология; СНиП 2.01.07-85* Карты районирования СССР по климатическим характеристикам;

11. СП 116.13330.2012 Инженерная защита территорий, зданий и сооружений от опасных геологических процессов. Основные положения.

12. ГОСТ 20522-2012 Грунты. Методы статистической обработки результатов испытаний.

13. ГОСТ 12071-2014 Грунты. Отбор, упаковка, транспортирование и хранение образцов;

14. ГОСТ 12248.1-2020 – 12248.11-2020 Грунты. Методы лабораторного определения характеристик прочности и деформируемости.

15. ГОСТ 12536-2014 Грунты. Методы лабораторного определения гранулометрического (зернового) и микроагрегатного состава;

16. ГОСТ 21.302-2013 СПДС. Условные графические обозначения в документации по инженерно-геологическим изысканиям.

17. ГОСТ 25100-2020 Грунты. Классификация;

18. ГОСТ 25584-2016 Грунты. Методы лабораторного определения коэффициента фильтрации;

19. ГОСТ 30416-2012 Грунты. Лабораторные испытания. Общие положения;

20. ГОСТ 5180-2015 Грунты. Методы лабораторного определения физических характеристик;

21. ГОСТ 9.602-2016 Единая система защиты от коррозии и старения;

22. ГОСТ 19912-2012 Грунты. Методы полевых испытаний статическим и динамическим зондированием;

23. ГЭСН 81-02-01-2020 Сметные нормы на строительные работы.

УТВЕРЖДАЮ:
Главный инженер
ООО «Алабуга Девелопмент»
К.В. Савин
«01» июня 2024 г.

СОГЛАСОВАНО:
Управляющий
ООО «ИП «ЭнергоНефтьПроект»
Ш.Ш. Шарафутдинов
«01» июня 2024 г.

ТЕХНИЧЕСКОЕ ЗАДАНИЕ

на выполнение инженерно-геологических изысканий

на объект **«Инфраструктура индустриального парка «Этилен-600» (3 этап)**

№ п/п	Наименование пунктов задания	Содержание пунктов задания
1	Наименование объекта	«Инфраструктура индустриального парка «Этилен-600» (3 этап)
2	Местоположение и границы района строительства	Российская Федерация, Республика Татарстан: Тукаевский муниципальный район, Биклянское сельское, Иштеряковское сельское поселение, на з.у. с кадастровыми номерами 16:39:161201:115, 16:39:161201:335, 16:39:161201:333, 16:39:161201:334, 16:39:161101:24, 16:39:161101:315, 16:39:161101:316, 16:39:161101:317, 16:39:161101:319, 16:39:161101:320, 16:39:000000:6535, 16:39:000000:6536, 16:39:061001:151, 16:39:061001:152, 16:39:061001:153, 16:39:061001:570, 16:39:061001:571, 16:39:061001:572, 16:39:061001:568, 16:39:061001:569.
3	Заказчик	ООО «Алабуга Девелопмент»
4	Вид строительства	Новое строительство
5	Стадия проектирования	Проектная документация
6	Основание для выполнения работ	Договор с ООО «Алабуга Девелопмент» №1088/2023 от 10.01.24
7	Идентификационные признаки объекта проектирования	1. Назначение: площадной объект. 2. Принадлежность к объектам, функционально-технологические особенности которых влияют на их безопасность: не принадлежит. 3. Возможность опасных природных процессов и явлений и техногенных воздействий на территории, на которой будут осуществляться строительство, реконструкция и эксплуатация здания или сооружения: пучение грунтов, заболачивание территории. 4. Принадлежность к опасным производственным объектам: не принадлежит. 5. Пожарная и взрывопожарная опасность: отсутствует. 6. Наличие помещений с постоянным пребыванием людей: отсутствует. 7. Уровень ответственности: нормальный
8	Цели и задачи, для которых необходимы материалы изысканий	Комплексное изучение инженерно-геологических условий участка строительства, получение материалов

		необходимых и достаточных для разработки проектной документации
9	Перечень отчетных материалов, предоставляемых заказчику	Технический отчет с текстовыми и графическими приложениями, согласно п.п. 6.24-6.27 СП 47.13330.2016 Инженерные изыскания для строительства. Основные положения.
10	Сведения о наличии материалов ранее выполненных изысканий	Изыскания проводились в пределах кадастрового квартала 16:39:161201:114
11	Обозначение и наименование тома	В состав отчетной документации выделить следующие наименования и этапы: 1. «Инфраструктура индустриального парка «Этилен-600» (3 этап)
12	Требования к точности изысканий, надежность или обеспеченности характеристик	1. Инженерно-геологические изыскания выполнить согласно требованиям СП 47.13330.2016 (Актуализированная редакция СНиП 11-02-96), СП 11-105-97, СП 22.13330.2016, государственных стандартов и других действующих нормативных документов по инженерно-геологическим изысканиям и исследованиям грунтов для строительства. 2. Результатом выполнения инженерно-геологических изысканий является отчет (текстовые и графические материалы), выполненный согласно требованиям п. 6.7 СП 47.1333.2016. 3. Программу изысканий согласовать с Заказчиком (Генпроектировщиком). 4. Обязательно предоставление предварительных материалов непосредственно после каждого типа изысканий. 5. Лабораторные определения механических характеристик грунтов вести в соответствии с ГОСТ 12248-2010 методом трехосного сжатия по согласованной программе испытаний. 6. Дополнительные требования: - глубину выработок установить в соответствии с СП 11-105-97. - для оценки сейсмичности объекта принять карты А (СП 14.13330.2018 прил.А)
13	Дополнительные требования к составу отчета	Инженерно-геологические изыскания проводятся в соответствии с требованиями: СП 47.13330.2016, СП 11-105-97, СП 34.13330.2021, СП 116.13330.2012, СП 22.13330.2016, СП 14.13330.2018, СП 28.13330.2017, ГОСТ Р 21.1101-2020, ГОСТ 21.302-2013, ГОСТ 25100-2020, ГОСТ 30416-2020, ГОСТ 12071-2014. Количество и глубину выработок определять согласно требованиям нормативных документов, действующих на территории РФ. По результатам инженерно-геологических изысканий предоставить отчет для разработки проектной и рабочей документации согласно СП 47.13330.2016 и СП 11-105-97.
14	Состав работ	- проходка и опробование инженерно-геологических выработок, их документирование; - полевые испытания грунтов; -геофизические исследования грунтов (блуждающие токи);

		-лабораторные исследования физико-механических свойств грунтов, определение химического состава подземных вод и/или водных вытяжек из грунтов; -изучение опасных геологических и инженерно-геологических процессов с разработкой рекомендаций для принятия решений по инженерной защите территории; - камеральная обработка материалов и составление технического отчета
15	Предложения по срокам представления отчетных материалов	31.07.2024 г.
16	Отчетные материалы	Перечень материалов, выдаваемых Заказчику по завершении работ: 1. Отчетные материалы на бумажном носителе в 2-х экземплярах 2. Отчетные материалы в электронном виде (текст в формате -.doc, чертежи в формате *.dwg, а также весь том, сформированный в 1 файл формата *.pdf).

Приложения:

1. Схема расположения и границы участков работ в масштабе 1:25000;
2. Техническая характеристика проектируемых зданий и сооружений;
3. План участка работ с проектными сооружениями

Согласовано:

Главный инженер проекта

ООО «ПП «ЭнергоНефтьПроект» /В.А. Старков/

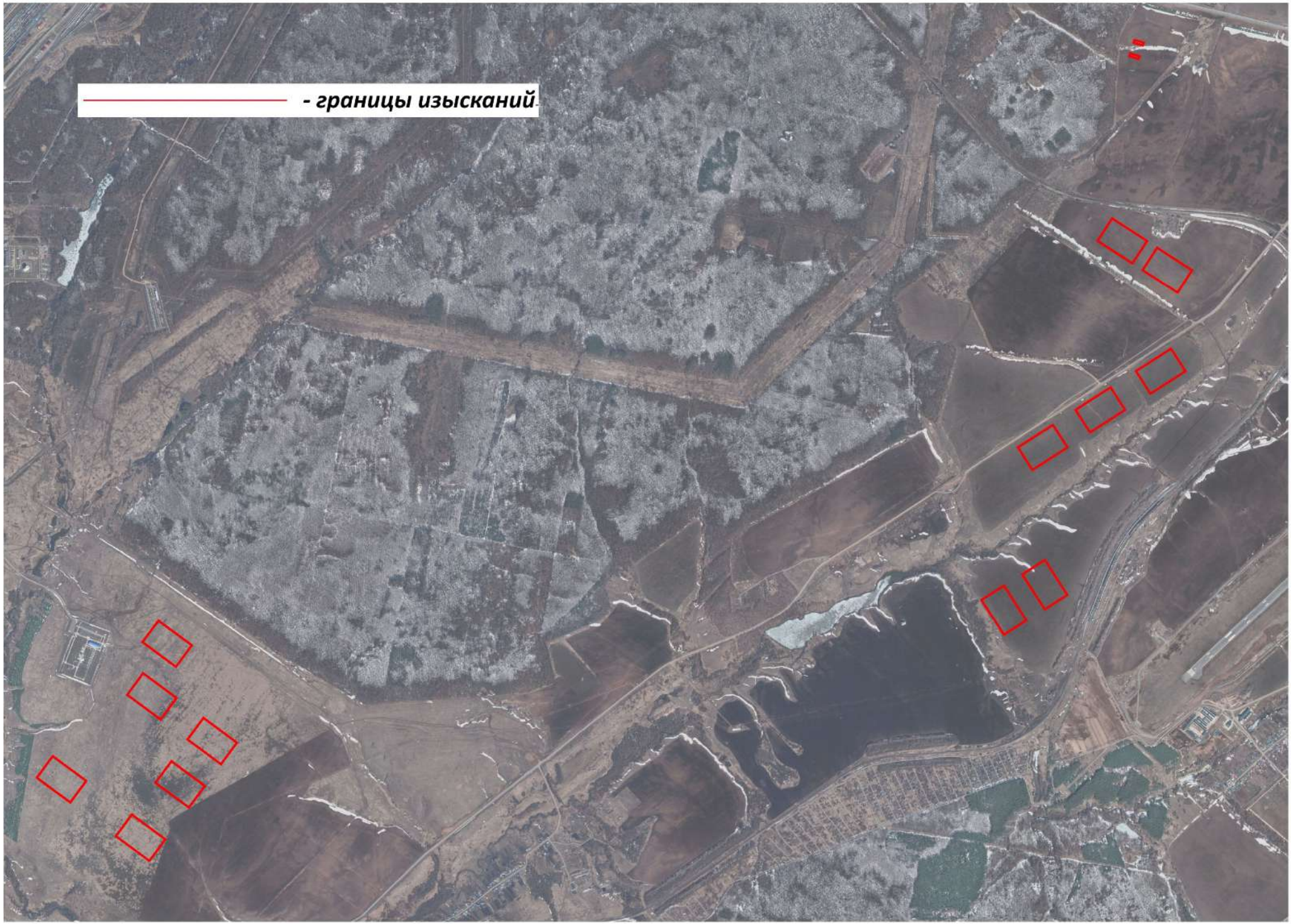
- границы изысканий

Приложение 2

№ по ген плану	Наименование здание и сооружений	Уровень ответственности	Этажноть	Тип фундаментов: плитный, ленточный, свайный	Конструкция зданий	Условия эксплуатации зданий
		Габариты в м	Высота сооружений, м	Нагрузка на 1 м ленточного фундамента, опору, 1м2 плиты, сваю	Глубина заложения, м от поверхности	Нагрузка: динамич./статич.
1	2	3	4	5	6	7
1	«Инфраструктура индустриального парка «Этилен-600» (3 этап)	норм.	1	Монолитная плита	Сэндвич панели по метал.каркасу	норм.
		243,0х156,0	8	10 т/м2	- 0,5	статич.

Приложение Б
Копия свидетельства о допуске к работам по инженерным изысканиям

НОПРИЗ

АССОЦИАЦИЯ САМОРЕГУЛИРУЕМЫХ ОРГАНИЗАЦИЙ ОБЩЕРОССИЙСКАЯ НЕГОСУДАРСТВЕННАЯ НЕКОММЕРЧЕСКАЯ ОРГАНИЗАЦИЯ – ОБЩЕРОССИЙСКОЕ МЕЖОТРАСЛЕВОЕ ОБЪЕДИНЕНИЕ РАБОТОДАТЕЛЕЙ «НАЦИОНАЛЬНОЕ ОБЪЕДИНЕНИЕ САМОРЕГУЛИРУЕМЫХ ОРГАНИЗАЦИЙ, ОСНОВАННЫХ НА ЧЛЕНСТВЕ ЛИЦ, ВЫПОЛНЯЮЩИХ ИНЖЕНЕРНЫЕ ИЗЫСКАНИЯ, И САМОРЕГУЛИРУЕМЫХ ОРГАНИЗАЦИЙ, ОСНОВАННЫХ НА ЧЛЕНСТВЕ ЛИЦ, ОСУЩЕСТВЛЯЮЩИХ ПОДГОТОВКУ ПРОЕКТНОЙ ДОКУМЕНТАЦИИ»

1644061082-20240711-1105
(регистрационный номер выписки)

11.07.2024
(дата формирования выписки)

ВЫПИСКА
из единого реестра сведений о членах саморегулируемых организаций в области инженерных изысканий и в области архитектурно-строительного проектирования и их обязательствах

Настоящая выписка содержит сведения о юридическом лице (индивидуальном предпринимателе), выполняющем инженерные изыскания:

Общество с ограниченной ответственностью «Проектное предприятие «ЭнергоНефтьПроект»
(полное наименование юридического лица/ФИО индивидуального предпринимателя)

1111644000247
(основной государственный регистрационный номер)

1. Сведения о члене саморегулируемой организации:		
1.1	Идентификационный номер налогоплательщика	1644061082
1.2	Полное наименование юридического лица (Фамилия Имя Отчество индивидуального предпринимателя)	Общество с ограниченной ответственностью «Проектное предприятие «ЭнергоНефтьПроект»
1.3	Сокращенное наименование юридического лица	ООО «ПП «ЭнергоНефтьПроект»
1.4	Адрес юридического лица Место фактического осуществления деятельности (для индивидуального предпринимателя)	423461, Россия, Республика Татарстан, Альметьевский р-н, г. Альметьевск, ул. Шевченко, д. 9, пом. 13
1.5	Является членом саморегулируемой организации	Саморегулируемая организация Ассоциация «Инженерные изыскания в строительстве» - Общероссийское отраслевое объединение работодателей (СРО-И-001-28042009)
1.6	Регистрационный номер члена саморегулируемой организации	И-001-001644061082-1823
1.7	Дата вступления в силу решения о приеме в члены саморегулируемой организации	28.06.2011
1.8	Дата и номер решения об исключении из членов саморегулируемой организации, основания исключения	

2. Сведения о наличии у члена саморегулируемой организации права выполнять инженерные изыскания:		
2.1 в отношении объектов капитального строительства (кроме особо опасных, технически сложных и уникальных объектов, объектов использования атомной энергии) (дата возникновения/изменения права)	2.2 в отношении особо опасных, технически сложных и уникальных объектов капитального строительства (кроме объектов использования атомной энергии) (дата возникновения/изменения права)	2.3 в отношении объектов использования атомной энергии (дата возникновения/изменения права)
Да, 28.06.2011	Да, 28.06.2011	Нет

1

3. Компенсационный фонд возмещения вреда		
3.1	Уровень ответственности члена саморегулируемой организации по обязательствам по договору подряда на выполнение инженерных изысканий, в соответствии с которым указанным членом внесен взнос в компенсационный фонд возмещения вреда	**Второй уровень ответственности (не превышает пятьдесят миллионов рублей)**
3.2	Сведения о приостановлении права выполнять инженерные изыскания объектов капитального строительства	
4. Компенсационный фонд обеспечения договорных обязательств		
4.1	Дата, с которой член саморегулируемой организации имеет право выполнять инженерные изыскания по договорам подряда, заключаемым с использованием конкурентных способов заключения договоров, в соответствии с которым указанным членом внесен взнос в компенсационный фонд обеспечения договорных обязательств	**25.07.2019**
4.2	Уровень ответственности члена саморегулируемой организации по обязательствам по договорам подряда на выполнение инженерных изысканий, заключаемым с использованием конкурентных способов заключения договоров, в соответствии с которым указанным членом внесен взнос в компенсационный фонд обеспечения договорных обязательств	**Первый уровень ответственности (не превышает двадцать пять миллионов рублей)**
4.3	Дата уплаты дополнительного взноса	**Нет**
4.4	Сведения о приостановлении права выполнять инженерные изыскания по договорам подряда, заключаемым с использованием конкурентных способов заключения договоров	
5. Фактический совокупный размер обязательств		
5.1	Фактический совокупный размер обязательств по договорам подряда на выполнение инженерных изысканий, заключаемым с использованием конкурентных способов заключения договоров на дату выдачи выписки	**Нет**

Руководитель аппарата

НОПРИЗ
ДОКУМЕНТ ПОДПИСАН УСИЛЕННОЙ КВАЛИФИЦИРОВАННОЙ ЭЛЕКТРОННОЙ ПОДПИСЬЮ
Владелец: Кожуховский Алексей Олегович
123056, г. Москва, ул. 2-я Брестская, д. 5
СЕРТИФИКАТ 0402FE9100C0B0148D4019113D8DEA876F
ДЕЙСТВИТЕЛЕН: С 20.11.2023 ПО 20.11.2024

А.О. Кожуховский

2

Приложение В

Копия программы производства инженерно-геологических изысканий

ЭнергоНефтьПроект
Проектное предприятие

423461, Республика Татарстан, г. Альметьевск, ул. Шевченко д.9, пом.13; Тел.: (8553) 260-166
Адрес электронной почты: energoneftproekt@mail.ru

СОГЛАСОВАНО
Главный инженер
ООО «Алабуга Девелопмент»
_____ К.В. Савин
м.п.
«19» июня 2024г.

УТВЕРЖДАЮ
Управляющий
ООО «НПЦ «ЭнергоНефтьПроект»
_____ Н.Г. Шарафутдинов
м.п.
«19» июня 2024г.

Программа
производства инженерно-геологических изысканий
по объекту:

«Инфраструктура индустриального парка «Этилен-600» (3 этап)

258/2023-ИГИ

г. Альметьевск, 2024 г

СОДЕРЖАНИЕ

	нумерация
1 Общие сведения……..	3
2 Изученность инженерно-геологических условий…..……	4
3 Физико-географические и техногенные условия…….....	4
4 Инженерно-геологические изыскания……..	6
5 Организация инженерно-геологических изысканий……..	10
6 Охрана труда и окружающей среды……..	10
7 Контроль качества изысканий……..……	10
8 Состав технической документации……..	11
9 Перечень нормативных документов…..……..	11
Приложение А Расположение проектируемых инженерно-геологических выработок	13

2

1. ОБЩИЕ СВЕДЕНИЯ

Наименование объекта: «Инфраструктура индустриального парка «Этилен-600» (3 этап)

Местоположение объекта: Российская Федерация, Республика Татарстан, Тукаевский муниципальный район, Биклянское сельское поселение, Иштеряковское сельское поселение, на з.у. с кадастровыми номерами: 16:39:161201:115, 16:39:161201:335, 16:39:161201:333, 16:39:161201:334, 16:39:161101:24, 16:39:161101:315, 16:39:161101:316, 16:39:161101:317, 16:39:161101:319, 16:39:161101:320, 16:39:000000:6535, 16:39:000000:6536, 16:39:061001:151, 16:39:061001:152, 16:39:061001:153, 16:39:061001:570, 16:39:061001:571, 16:39:061001:572, 16:39:061001:568, 16:39:061001:569.

Основание для производства изысканий:

- Договор на выполнение инженерных изысканий №1088/2023 от 09.01.24г.;

- Задание на выполнение работ инженерно-геологических изысканий.

Вид градостроительной деятельности. Новое строительство.

Стадия изысканий: проектная и рабочая документация.

Вид и этап выполнения инженерных изысканий: Инженерно-геологические изыскания (ИГИ) выполнить в один этап.

Сведения о Заказчике: ООО «Алабуга Девелопмент».

Сведения об исполнителе инженерно-геологических изысканий: ООО «Проектное Предприятие «ЭнергоНефтьПроект». Республика Татарстан, Альметьевский район, город Альметьевск, улица Шевченко, дом 9, пом. 13.

ООО «ПП «ЭнергоНефтьПроект» выполняет работы по инженерно-геологическим изысканиям на основании Выписки из реестра членов саморегулируемой организации №1644061082-20240711-1233 от 11.07.2024г., которая подтверждает право выполнять инженерные изыскания (регистрационный номер члена СРО в реестре членов И-001- 001644061082-1823 от 28.06.2011 г.).

Цель изысканий: комплексное изучение инженерно-геологических и гидрогеологических условий объекта изысканий, получение исходных материалов и данных для обоснования проектирования.

Предварительная категория сложности инженерно-геологических условий согласно «Г» СП 47.13330.2016 - II (сложная).

Программа составлена в соответствии с требованиями СП 446.1325800.2019, СП 47.13330.2016, СП 22.13330.2016.

Идентификационные сведения об объекте:

1. Назначение: площадной объект;

2. Принадлежность к объектам, функционально-технологические особенности которых влияют на их безопасность: не принадлежит.

3. Возможность опасных природных процессов и явлений и техногенных воздействий на территории, на которой будут осуществляться строительство, реконструкция и эксплуатация здания или сооружения: отсутствует.

4. Принадлежность к опасным производственным объектам: не принадлежит.

5. Пожарная и взрывопожарная опасность: отсутствует.

6. Наличие помещений с постоянным пребыванием людей: отсутствуют.

7. Уровень ответственности: нормальный.

8. В составе отчетной документации выделить следующие наименованиям и этапы:

1) «Инфраструктура индустриального парка «Этилен-600» (3 этап)

Техническая характеристика проектируемых зданий и сооружений представлены в таблице 1, а также в задании на выполнение инженерных изысканий.

Таблица 1 – Технические характеристики проектируемых зданий и сооружений

№ по ген плану	Наименование зданий и сооружений	Уровень ответственности	Этажность	Тип фундаментов: плитный, ленточный, свайный	Конструкция здания	Условия эксплуатации здания
		Габариты в м	Высота сооружений, м	Нагрузка на 1 м ленточного фундамента, опору, 1м2 плиты, сваю	Глубина заложения, м от поверхности	Нагрузки: динамич./статич.
1	2	3	4	5	6	7
1	«Инфраструктура индустриального парка «Этилен-600» (3 этап)	норм.	1	Монолитная плита	Сэндвич панели по метал.каркасу	норм.
		243,0х156,0	8	10 т/м^2	- 0,5	статич.

В ходе изысканий в программу могут быть внесены изменения и дополнения, направленные на повышение качества и сокращение продолжительности изысканий без согласования с Заказчиком, если эти изменения не приводят к увеличению общей сметной стоимости изысканий.

2. ИЗУЧЕННОСТЬ ИНЖЕНЕРНО-ГЕОЛОГИЧЕСКИХ УСЛОВИЙ

Ранее на данной территории компанией ООО «ПП «ЭнергоНефтьПроект» инженерно- геологические изыскания не проводились. Архивные данные заказчиком не представлены.

3. ФИЗИКО-ГЕОГРАФИЧЕСКИЕ И ТЕХНОГЕННЫЕ УСЛОВИЯ

Объект изысканий расположен в Республике Татарстан, Тукаевском муниципальном район, Биклянском сельском поселение, Иштеряковское сельское поселение.

В геоморфологическом отношении территория расположена в Восточном Закамье Республики Татарстан, в пределах Нижнезаинского возвышенного района и Актанышского

низменно-равнинного ландшафта. Из типов местности встречаются: водоразделы, высокие, средние и низкие части склонов. Абсолютные отметки высот в сельском поселении колеблются в пределах от 85,5 м до 202,4 м БСВ. Наивысшие отметки приурочены в юго-западной части по-селения. Наименьшие к урезу воды р. Биклянь.

Геоморфологическое строение территории определяется морфоскульптурными особенностями. Выделяются три генетические категории рельефа: денудационный, эрозионно-денудационный и аккумулятивный. Денудационный рельеф распространен в юго-западной части поселения на абсолютных отметках 190 - 210 м и представлен позднеплиоценовой поверхностью выравнивания, перекрытой чехлом верхнепермских татарских элювиальных отложений. Максимальная отметка составляет 213,5 м.

В геоморфологическом отношении территория изысканий относится к левобережью реки Кама.

Гидрографическая сеть района работ хорошо развита и представлена р. Кама и её притоками.

Рассматриваемая территория изысканий, по климатическим условиям (согласно СП 131.13330.2020 «Строительная климатология») расположена в климатическом районе I, подрайон IВ.

Климатические параметры территории изысканий представлены по ближайшей метеостанции к объекту изысканий – г. Елабуга.

Таблица 3.1 - Основные характеристики климатического района

Климатические районы	Климатические подрайоны	Среднемесячная температура воздуха в январе, °С	Средняя скорость ветра за три зимних месяца, м/с	Среднемесячная температура воздуха в июле, °С	Среднемесячная относительная влажность воздуха в июле, %
I	IВ	От -14 до -28	-	От +12 до +21	-

Таблица 3.2 Климатические параметры г. Елабуга (СП 131.13330.2020 «Строительная климатология»).

Абсолютная миним. Т воздуха, °С	-47
Абсолютная максимальная t воздуха, °С	40
Количество осадков за ноябрь-март, мм	185
Количество осадков за апрель-октябрь, мм	363
Преобладающее направление ветра за декабрь-февраль	ЮЗ
Преобладающее направление ветра за июнь-август	З
Годовая температура воздуха, °С	4,0

В геолого-литологическом строении площадки на изучаемую скважинами глубину до 8,0 м принимают участие делювиальные отложения (dQ_{II-III}), перекрытые с поверхности почвенно-растительным слоем (pQ_{IV}).

Влияние на природную геологическую среду оказывает техногенное воздействие – трассы коммуникаций, линии электропередач, водопроводы. Эти инженерные сооружения

создают химическое, тепловое, биологическое, механическое воздействие на грунты и повышают их агрессивно-коррозионные свойства.

Отрицательными последствиями техногенных воздействий являются: образование верховодки; инфильтрации утечек из водонесущих коммуникаций; инфильтрации поверхностных вод вследствие нарушения поверхностного стока, задержанного земляными отвалами, насыпями; накопления воды в обратных засыпках котлованов и траншей во время строительства; задержки поверхностных вод зданиями и сооружениями, т.е. барражный эффект; засыпки естественных и искусственных дренажных систем.

Интенсивность сейсмического воздействия.

Район работ, согласно приложения «А» СП 14.13330.2018 (карты ОСР-2015-А, В, С), относится к асейсмической области, т.е. области, где землетрясения не происходят или являются редчайшими исключениями. Интенсивность сейсмического воздействия в районе работ согласно карте А (массовое строительство) - 6.

4. ИНЖЕНЕРНО-ГЕОЛОГИЧЕСКИЕ ИЗЫСКАНИЯ

Обоснование содержания изысканий.

В процессе инженерно-геологических изысканий решаются следующие задачи:

- изучение геологического строения и гидрогеологических условий;

- выполнение комплекса необходимых исследований для определения литологического состава грунтов, характера их залегания, изменчивости в плане и разрезе;

- определение физико-механических свойств грунтов, химических свойств подземных вод и грунтов;

- выявление признаков неблагоприятных инженерно-геологических процессов и явлений, выдача рекомендаций по снижению их негативного воздействия.

Полевые работы.

В состав полевых работ, выполняемых на площадке изысканий, входят:

- рекогносцировочное маршрутное обследование,
- геодезическая разбивка и привязка горных выработок,
- проходка горных выработок.

Полевые работы начинаются с рекогносцировочного обследования местности с определения характера и возможности размещения инженерно-геологических выработок в их максимальном приближении к местам, указанным заказчиком. В рекогносцировочном обследовании местности принимают участие специалисты геологической и геодезической служб ООО «ПП «ЭнергоНефтьПроект».

Разбивка на местности точек проходки горных выработок и их последующая планово-высотная привязка производится инструментально топослужбой ООО «ПП «ЭнергоНефтьПроект».

Вынос в натуру точек исследования производится инструментально. Привязка этих точек производится также инструментально в системе координат МСК-16, зона 2 и Балтийской системе высот.

Глубина бурения скважин принимаются с учетом требований п.п. 7.2.6-7.2.9, 7.2.11 СП 446.1325800.2019 исходя из проектируемого типа фундаментов, их заглубления, нагрузок на них и конкретных инженерно-геологических условий.

Расстояния между выработками по линиям разрезов принимается в соответствии с учетом требований п.п. 7.2.5 СП 446.1325800.2019.

Бурение скважин осуществляется медленно-вращательным способом самоходной буровой установкой ЛБУ-50 колонковой трубой и змеевиковым наконечником диаметром до 160 мм, без промывки, с использованием обсадки стенок скважин трубами, рейсами до 0,5 м.

Местоположение скважин будет определено с учетом существующих инженерных коммуникаций.

Основные объемы работ приведены в нижеследующей таблице.

Таблица 4.1 – Основные объемы работ

№	Наименование видов работ	Единица измерения	Объемы работ
Полевые работы			
1.1	Рекогносцировочное обследование местности	км	4.5
1.2	Механическое бурение не Менее 56 скважин глубиной 8,0 м диаметром до 160 мм	п.м.	448,0
	Технические скважины	скв./п.м.	22/176,0
	Разведочные скважины	скв./п.м.	34/272,0
1.3	Статическое зондирование грунтов	исп.	-
1.4	Плановая и высотная привязка между геологическими выработками	точка	не менее 56
1.5	Гидрогеологические наблюдения при бурении скважин	п.м.	-
1.6	Отбор образцов глинистых грунтов ненарушенной структуры	мон.	не менее 30
1.7	Отбор образцов песчаных грунтов нарушенной структуры	обр.	-
1.8	Отбор проб воды	обр.	-
1.9	Ликвидация скважин методом тампонирования	скв.	не менее 56
Лабораторные работы			
2.1	Полный комплекс физико-механических свойств глинистых грунтов	обр.	не менее 15
2.2	Комплекс физических свойств глинистых грунтов	обр.	не менее 15
2.3	Стандартный химический анализ проб воды	обр.	-
2.4	Определение УЭС грунта	обр.	не менее 3
2.5	Химический анализ водной вытяжки	обр.	не менее 3
2.6	Определение набухаемости	обр.	не менее 3
2.7	Определение размокаемости	обр.	не менее 3
2.8	Определение на морозное пучение	обр.	не менее 3

Камеральные работы			
3.1	Составление программы	прог.	1
3.2	Камеральная обработка материалов рекогносцировочного обследования местности	км	4,5
3.3	Камеральная обработка материалов буровых работ	м.п.	448,0
3.4	Камеральная обработка материалов лабораторных работ	%	100
3.5	Составление отчета	отчет	1

Примечание к таблице 4.1:

- Объемы работ представлены согласно СП 446.1325800.2019 исходя из предварительной оценки геологических условий и характеристик проектируемых сооружений.

Отбор монолитов грунтов, проб подземных вод, их упаковка и транспортировка производятся согласно ГОСТ 12071-2014.

После вскрытия каждого водоносного горизонта ведется наблюдение за появлением и установлением уровня подземных вод.

Первый замер производится при появлении воды, второй - после 15-ти минутного ожидания, третий - в конце смены, а установившийся уровень подземных вод измеряется не раньше, чем через 3 суток.

При наличии подземных вод предполагается отобрать 3 пробы подземных воды на стандартный химический анализ и определения агрессивности по отношению к бетонам и металлам. Отбор каждой пробы воды производится в количестве не менее чем 1,5 литра: две бутылки по 0,5 л и дополнительно одна бутылка (0,5 л.) с добавлением 3 г порошка мрамора.

Отбор, консервация, хранение и транспортирование проб воды для лабораторных исследований осуществляется в соответствии с ГОСТ 31861-2012.

Все пройденные инженерно-геологические выработки после окончания работ должны быть ликвидированы: шурфы, канавы, закопушки - обратной засыпкой грунтов с трамбованием; скважины (за исключением скважин, пробуренных на континентальном шельфе) – тампонажем глиной, цементно-песчаным раствором или выбуренным материалом в целях исключения загрязнения природной среды, и активизации геологических и инженерно-геологических процессов, а также соблюдения требований техники безопасности (СП 446.1325800.2019, п.5.6.5).

Лабораторные работы. По отобранным образцам грунтов определяются нормативные характеристики выделенных инженерно-геологических элементов (ИГЭ). Результаты испытаний оформляются в виде таблиц нормативных и расчетных характеристик для каждого выделенного ИГЭ. Лабораторные исследования проводятся с соблюдением требований следующих нормативных документов:

– влажность, плотность, пластичность:

ГОСТ 5180-2015 Грунты. Методы лабораторного определения физических характеристик;

–гранулометрический состав:

ГОСТ 12536-2014 Грунты. Методы лабораторного определения гранулометрического (зернового) и микроагрегатного состава;

–компрессионные и сдвиговые испытания:

ГОСТ 12248.1-2020 – 12248.11-2020 Грунты. Методы лабораторного определения характеристик плотности и деформируемости;

Компрессионные испытания проводятся с доведением нагрузки до 0,3 МПа, так как нагрузка от проектируемых сооружений не превышает нагрузку в 0,3 МПа (п.8.2 ГОСТ 12248.4-2020);

–относительное содержание органического вещества:

ГОСТ 23740-2016 Грунты. Методы лабораторного определения содержания органических веществ;

–определение размокаемости глинистых грунтов:

РСН-51-84 Приложение 8. Метод определения размокаемости;

–химический анализ воды:

ГОСТ 51232-2002 Вода питьевая. Методы определения вкуса, запаха, цветности и мутности;

ГОСТ 18164-72 Вода питьевая. Метод определения сухого остатка;

ГОСТ 4245-72 Вода питьевая. Методы определения содержания хлоридов;

ГОСТ 4389-72 Вода питьевая. Методы определения содержания сульфатов;

–химический анализ водной вытяжки грунта:

ГОСТ 26425-85 Почвы. Методы определения иона хлорида в водной вытяжке;

ГОСТ 26426-85 Почвы. Методы определения иона сульфата в водной вытяжке;

ГОСТ 26428-85 Почвы. Методы определения кальция и магния в водной вытяжке;

ГОСТ 26423-85 Почвы. Методы определения удельной электрической проводимости, pH и плотного остатка водной вытяжки.

–коррозионная активность грунтов:

ГОСТ 9.602-2016 Единая система защиты от коррозии и старения.

Камеральные работы.

В процессе камеральной обработки производится анализ, интерпретация, обобщение собранной информации полевых и лабораторных исследований. При окончательной камеральной обработке производится оформление текстовых и графических приложений и составление технического отчета по результатам выполненных изысканий. Технический отчет должен содержать все необходимые сведения, предъявляемые к материалам инженерных изысканий для строительства на стадии «Проектная документация» согласно требований действующих нормативных документов.

9

5. ОРГАНИЗАЦИЯ ИНЖЕНЕРНО-ГЕОЛОГИЧЕСКИХ ИЗЫСКАНИЙ

Выполнение работ предполагается в следующей последовательности:

5.1 Составление Программы инженерно-геологических изысканий;

5.2 Вынос в натуру точек бурения;

5.3 Бурение скважин с документацией разреза и отбором проб грунта и статическое зондирование грунтов;

5.4 Планово-высотная привязка горных выработок;

5.5 Лабораторные работы;

5.6 Камеральная обработка материалов, составление технического отчета.

6. ОХРАНА ТРУДА И ОКРУЖАЮЩЕЙ СРЕДЫ

Охрана труда проводится в соответствии с требованиями «Правил безопасности при геологоразведочных работах», 2005г. Буровые установки отечественного производства должны соответствовать требованиям «Правил безопасности при проектировании буровых установок на твердые полезные ископаемые», «Правил безопасности в нефтяной и газовой промышленности», «Правил пожарной безопасности». Передвижение, монтаж и демонтаж буровых установок должны производиться под руководством ответственного лица. Инструментальный и желоночный канаты должны иметь запас прочности не менее 2,5 к значению максимальной возможной нагрузки. Рабочая площадка до начала работ должна быть расчищена, иметь удобные подъезды. После окончания бурения стволы скважин ликвидируются засыпкой их выбуренным грунтом с целью восстановления естественных условий, исключения загрязнения природной среды и активизации опасных геологических и инженерно-геологических процессов. При работе буровых установок необходимо следить за расходом горюче-смазочных материалов во избежание их утечек и загрязнения ими природной среды.

7. КОНТРОЛЬ КАЧЕСТВА ИЗЫСКАНИЙ

Работы по разбивке и привязке горных выработок контролируются начальником топогеодезического отдела;

Буровыми работами и полевыми испытаниями руководит инженер-геолог, контролируют начальник геологического отдела, технический директор.

Выполнение лабораторных работ организует и контролирует заведующий грунтовой лаборатории;

Руководство камеральными работами выполняет руководитель камеральной группы;

Проверку технического отчета выполняет начальник геологического отдела;

Нормоконтроль отчетной документации производит технический директор.

Текущий и приемочный контроль качества будет выполнен на всех этапах производства каждого вида работ.

8. СОСТАВ ТЕХНИЧЕСКОЙ ДОКУМЕНТАЦИИ

8.1 Пояснительная записка.

8.2 Текстовые приложения:

- задание на производство изысканий;
- программа на производство изысканий
- копия выписки из реестра членов СРО;
- каталог координат и высот инженерно-геологических выработок;
- инженерно-геологическое описание выработок либо колонки скважин;
- сводная таблица физико-механических свойств грунтов по данным лабораторных исследований;
- результаты компрессионных и сдвиговых испытаний грунтов;
- таблицы сокращенного (стандартного) химического анализа воды и водной вытяжки, заключение о степени их агрессивности к бетонам и металлическим конструкциям;
- результаты определения коррозионной агрессивности грунтов по отношению к стали подземных коммуникаций и конструкций, а также по отношению к цветным оболочкам кабелей;
- результаты статистической обработки определений физико-механических свойств грунта по данным лабораторных исследований.

8.3 Графические приложения:

- карта фактического материала;
- инженерно-геологические разрезы и профиля;

Технический отчет предоставляется Заказчику на бумажном носителе, и в электронном виде на CD-диске.

9. ПЕРЕЧЕНЬ НОРМАТИВНЫХ ДОКУМЕНТОВ

1. СП 446.1325800.2019 Инженерно-геологические изыскания для строительства. Общие правила производства работ;

2. СП 11-105-97 Инженерно-геологические изыскания для строительства. Общие правила производства работ (часть 1);

3. СП 11-105-97 Инженерно-геологические изыскания для строительства. Правила производства работ в районах распространения опасных геологических и инженерно-геологических процессов (часть 2);

4. СП 11-105-97 Инженерно-геологические изыскания для строительства. Правила производства работ в районах распространения специфических грунтов (часть 3);

5. СП 14.13330.2018 Строительство в сейсмических районах;

6. СП 22.13330.2016 Основания зданий и сооружений;

7. СП 24.13330.2021 Свайные фундаменты;

8. СП 28.13330.2017 Защита строительных конструкций от коррозии;

9. СП 47.13330.2016 Инженерные изыскания для строительства. Основные положения;

10. СП 131.13330.2020 Строительная климатология; СНиП 2.01.07-85* Карты районирования СССР по климатическим характеристикам;

11. СП 116.13330.2012 Инженерная защита территорий, зданий и сооружений от опасных геологических процессов. Основные положения.

12. ГОСТ 20522-2012 Грунты. Методы статистической обработки результатов испытаний.

13. ГОСТ 12071-2014 Грунты. Отбор, упаковка, транспортирование и хранение образцов;

14. ГОСТ 12248.1-2020 – 12248.11-2020 Грунты. Методы лабораторного определения характеристик прочности и деформируемости.

15. ГОСТ 12536-2014 Грунты. Методы лабораторного определения гранулометрического (зернового) и микроагрегатного состава;

16. ГОСТ 21.302-2013 СПДС. Условные графические обозначения в документации по инженерно-геологическим изысканиям.

17. ГОСТ 25100-2020 Грунты. Классификация;

18. ГОСТ 25584-2016 Грунты. Методы лабораторного определения коэффициента фильтрации;

19. ГОСТ 30416-2012 Грунты. Лабораторные испытания. Общие положения;

20. ГОСТ 5180-2015 Грунты. Методы лабораторного определения физических характеристик;

21. ГОСТ 9.602-2016 Единая система защиты от коррозии и старения;

22. ГОСТ 19912-2012 Грунты. Методы полевых испытаний статическим и динамическим зондированием;

23. ГЭСН 81-02-01-2020 Сметные нормы на строительные работы.

Составил геолог Багманов Р.И.

12

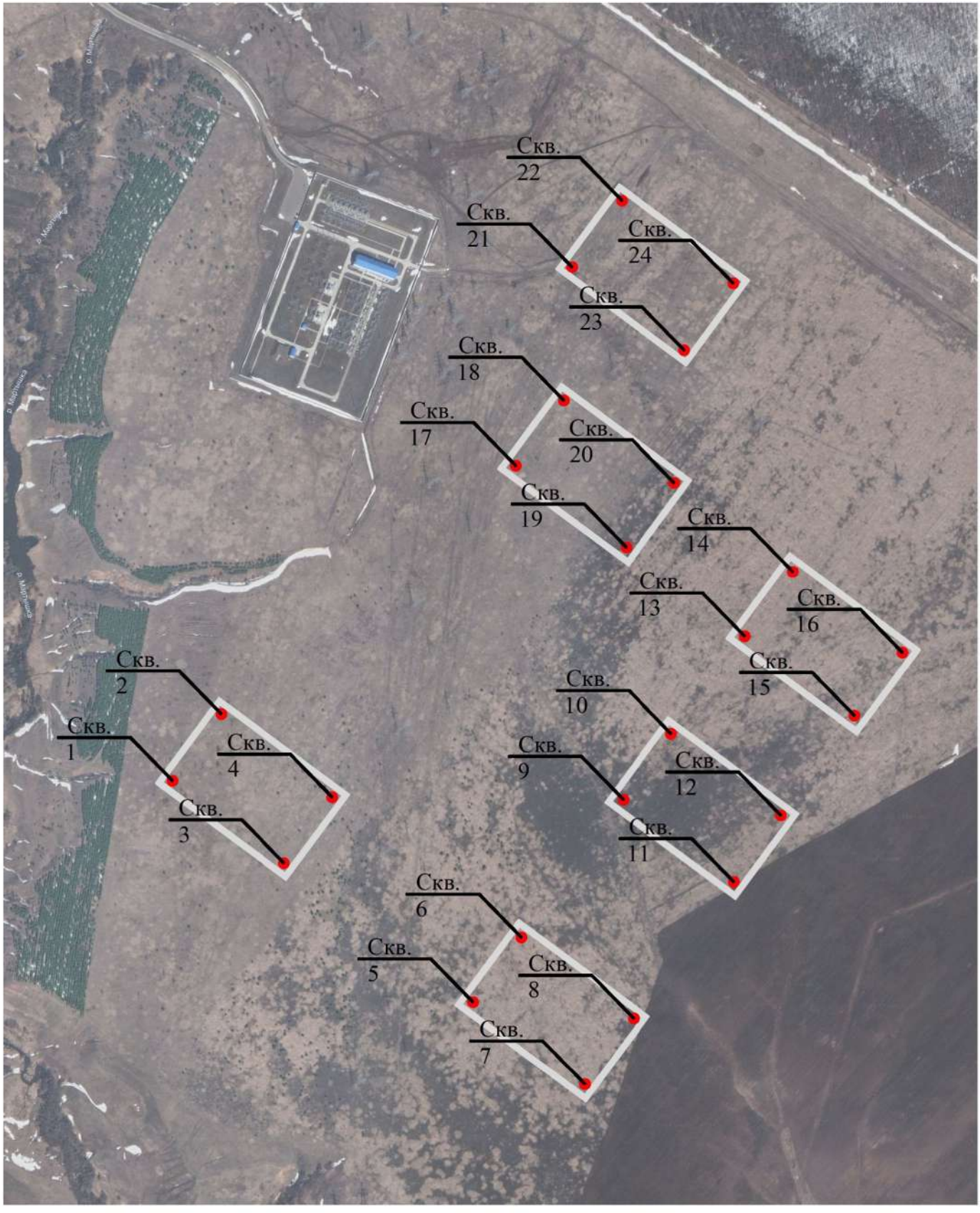
Скв. 22
Скв. 21
Скв. 24
Скв. 23
Скв. 18
Скв. 17
Скв. 20
Скв. 19
Скв. 14
Скв. 13
Скв. 16
Скв. 15
Скв. 2
Скв. 1
Скв. 4
Скв. 3
Скв. 10
Скв. 9
Скв. 12
Скв. 11
Скв. 6
Скв. 5
Скв. 8
Скв. 7


Скв. 42
Скв. 41
Скв. 44
Скв. 38
Скв. 43
Скв. 37
Скв. 40
Скв. 34
Скв. 39
Скв. 33
Скв. 36
Скв. 35
Скв. 30
Скв. 29
Скв. 26
Скв. 32
Скв. 25
Скв. 31
Скв. 28
Скв. 27

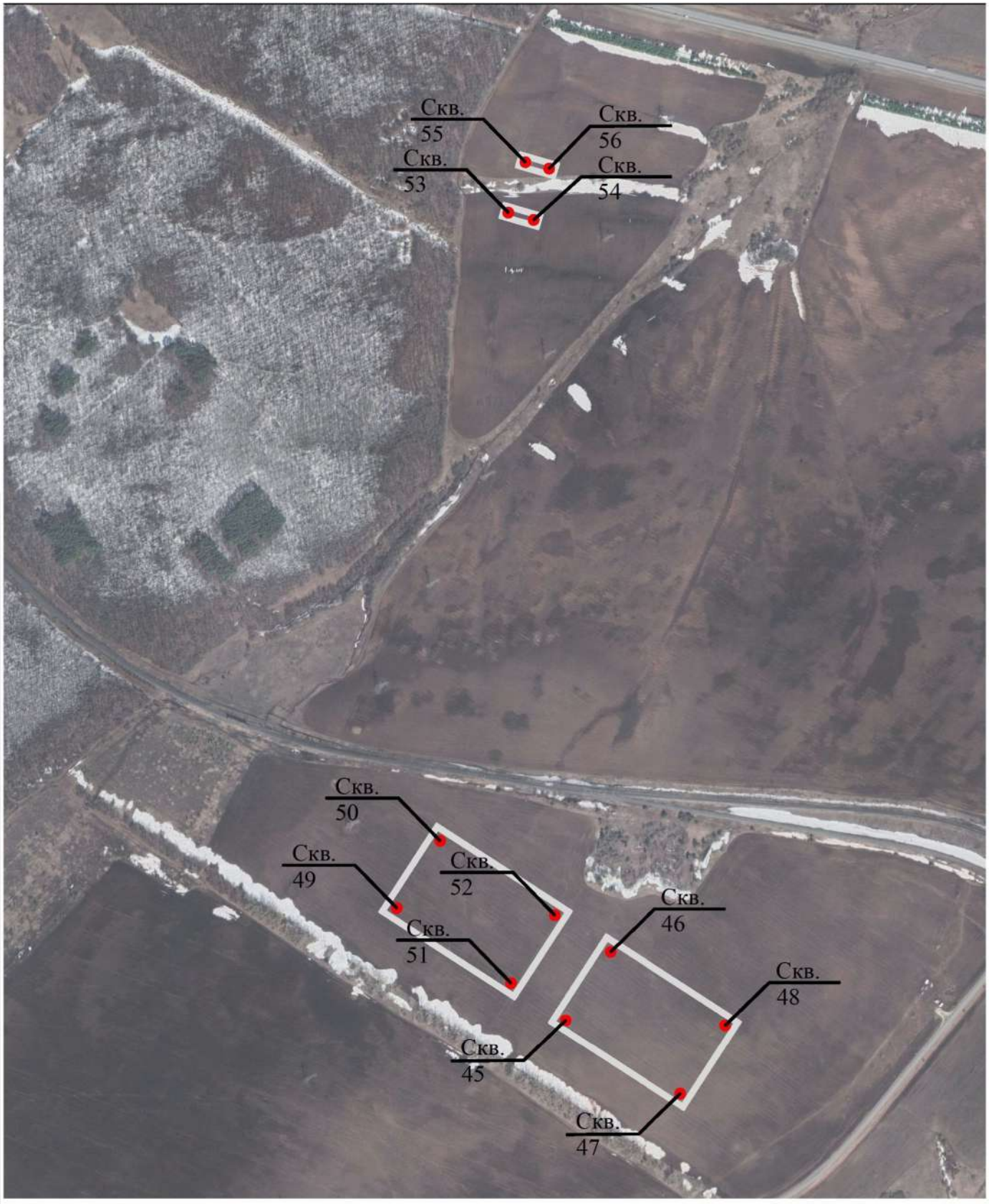

Взам. инв. №

Подп. и дата

Инв. № подл.

Изм.	Кол.уч.	Лист	№ док.	Подпись	Дата

ПР-2-2023-ИГИ-Т

Приложение Г

Копия каталога координат и абсолютных отметок геологических выработок

Каталог координат и абсолютных отметок геологических выработок

№ скв.	Координата X	Координата Y	Глублина, м	Абс. Отметка, м	Дата приходки
1	449275.7743	2296152.4306	8,0	195,67	12.07.2024
2	449402.0231	2296245.7930	8,0	198,11	12.07.2024
3	449130.7195	2296348.5801	8,0	197,64	12.07.2024
4	449256.9623	2296441.9425	8,0	196,09	12.07.2024
5	448932.7629	2296616.2034	8,0	199,32	12.07.2024
6	449059.0116	2296709.5658	8,0	199,16	12.07.2024
7	448787.7081	2296812.3528	8,0	199,61	12.07.2024
8	448913.9568	2296905.7152	8,0	199,27	12.07.2024
9	449246.1428	2296847.9514	8,0	198,64	12.07.2024
10	449372.3915	2296941.3139	8,0	197,52	12.07.2024
11	449101.0880	2297044.1009	8,0	198,24	12.07.2024
12	449227.3367	2297137.4633	8,0	198,78	12.07.2024
13	449500.2589	2297035.8733	8,0	198,96	13.07.2024
14	449626.5077	2297129.2357	8,0	198,49	13.07.2024
15	449355.2041	2297232.0227	8,0	196,09	13.07.2024
16	449481.4529	2297325.3851	8,0	197,64	13.07.2024
17	449762.4149	2296682.1673	8,0	199,27	13.07.2024
18	449888.6637	2296775.5297	8,0	196,09	13.07.2024
19	449617.3601	2296878.3167	8,0	199,32	13.07.2024
20	449743.6089	2296971.6791	8,0	198,64	13.07.2024
21	450071.4983	2296771.6728	8,0	197,52	13.07.2024
22	450197.7471	2296865.0352	8,0	197,52	13.07.2024
23	449926.4435	2296967.8222	8,0	198,24	13.07.2024
24	450052.6923	2297061.1847	8,0	195,67	13.07.2024
25	450320.7122	2301696.8912	8,0	196,09	13.07.2024
26	450405.4985	2301829.0524	8,0	199,27	14.07.2024
27	450115.3767	2301828.6214	8,0	196,09	14.07.2024
28	450200.1630	2301960.7826	8,0	199,32	14.07.2024
29	450470.8535	2301936.3503	8,0	199,27	14.07.2024
30	450555.6397	2302068.5115	8,0	198,24	14.07.2024
31	450265.5180	2302068.0805	8,0	198,78	14.07.2024
32	450350.3042	2302200.2417	8,0	196,09	14.07.2024
33	451216.4398	2301910.8826	8,0	197,52	14.07.2024
34	451348.1700	2302116.2180	8,0	197,64	14.07.2024
35	451084.2786	2301995.6688	8,0	198,78	14.07.2024
36	451216.0088	2302201.0043	8,0	199,32	14.07.2024

37	451436.3898	2302248.6652	8,0	199,27	14.07.2024
38	451568.1200	2302454.0007	8,0	197,52	14.07.2024
39	451304.2286	2302333.4514	8,0	199,27	14.07.2024
40	451435.9588	2302538.7869	8,0	196,09	15.07.2024
41	451663.6531	2302602.9136	8,0	199,16	15.07.2024
42	451795.3833	2302808.2491	8,0	198,24	15.07.2024
43	451531.4919	2302687.6999	8,0	199,27	15.07.2024
44	451663.2221	2302893.0353	8,0	198,78	15.07.2024
45	452258.0504	2302641.5516	8,0	198,78	15.07.2024
46	452389.8800	2302726.8526	8,0	199,32	15.07.2024
47	452125.5205	2302846.3718	8,0	196,09	15.07.2024
48	452257.3500	2302931.6728	8,0	198,24	15.07.2024
49	452430.4827	2302377.6446	8,0	199,27	15.07.2024
50	452562.3122	2302462.9456	8,0	198,24	15.07.2024
51	452297.9527	2302582.4648	8,0	199,16	15.07.2024
52	452429.7823	2302667.7658	8,0	199,27	15.07.2024
53	453513.5365	2302564.2024	8,0	199,32	15.07.2024
54	453497.8930	2302617.9731	8,0	198,78	15.07.2024
55	453609.1037	2302594.5031	8,0	199,16	15.07.2024
56	453593.4603	2302648.2738	8,0	196,09	15.07.2024

Дата составления: 17.07.2024 г.

Бурение скважин осуществлено медленно-вращательным способом самоходной буровой установкой ЛБУ-50 колонковой трубой и змеевиковым наконечником диаметром до 160 мм, без промывки, с использованием обсадки стенок скважин трубами, рейсами до 0,5 м.

Работы по перенесению в натуру и привязке инженерно-геологических выработок были выполнены методом кинематики в режиме реального времени (RTK) с использованием 2-х частотных GPS-приемников.

Система координат – МСК 16 зона 2
Система высот – Балтийская 1977 г.

Исполнил: инженер-геодезист Курлян И.Г.

Проверил: руководитель отдела изысканий Иггисамов Р.С.

Приложение Д
Результаты компрессионных и сдвиговых испытаний грунта

Результаты определения прочностных и деформационных характеристик грунта

№ 1

Номер скважины 1 Объект: Инфраструктура индустриального парка "Этилен-600" (3 этап)
Глубина отбора, м: 1,0
ИГЭ №: 2
Наименование грунта: Суглинок тугопластичный

Структура грунта: не нарушена
Состояние образца: при природной влажности

Визуальное описание грунта

Суглинок тугопластичный, коричневый

>10	10,0-2,0	2,0-1,0	1-0,5	0,5-0,25	0,25-0,1	0,1-0,05	0,05-0,01	0,01-0,005	<0,005

Норм. напр. P Мпа	Касат. напр. τ, при природ. вл.	Касат. напр. τ, при водонас.	Плотность грунта ρ, г/см3	Вл-ть после	Коэфициент внутреннего трения tgφ	при природ. влаж.	при предвар. водонас.
0	0,021	0,000					
0,10	0,058	0,000	1,93	0,230	Угол внутреннего трения φ, град	20	0
0,20	0,095	0,000	1,94	0,229			
0,30	0,132	0,000	1,94	0,230	Сцепление С, Мпа	0,021	0,000

Условия опыта
Компрессионное испытание по методу I кривой
с доведением нагрузки до 0,3МПа, с замачиванием при
max нагрузке. Сдвиг консолдированный при природной
влажности

Природная влажность ∂.е.	Характеристика пластичности: граница текучести	граница раскат.	число пластичности	Коэффициент	Плотность г/см3: грунта	сухого грунта	частиц грунта	Пористость	Коэффициент пористости	коэф. Водонасыщения	Модуль деформации одометрический	Модуль деформации с коэф. moed
W	Wt	Wp	Ip	JI	Σρ	ρ	ρs	ρo	n	e	E	E
0,23	0,33	0,18	0,14	0,33	1,93	1,57	2,72	42,31	0,733	0,85	4,55	12,18

Вертикальное давление: P МПа	Вертикальная деформация образца: Абсолют	Относит ε	Коэффициент просадочности	Коэффициент пористости e: e'	e''	Коэффициент уплотнения a': a'	a''
0		0		0,733			
0,05	0,35	0,014		0,709		0,49	
0,10	0,68	0,027		0,687		0,45	
0,15	0,95	0,038		0,668		0,38	
0,20	1,20	0,048		0,650		0,35	
0,25	1,45	0,058		0,633		0,35	
0,30	1,65	0,066		0,619		0,28	
0,30	1,65	0,066	0,000	0,619		0,00	

$$E=\frac{1+e_0}{a}\beta \quad \beta=\frac{1-\mu-2\mu^2}{1-\mu}$$

Высота образца h=25 мм
Площадь кольца 60 см²

$E_{0-0,1}$= 3,70 Песок β= 0,8
$E_{0-0,2}$= 4,17 Супесь β= 0,7
$E_{0-0,3}$= 4,55 Суглинок β= 0,6
$E_{0,1-0,2}$= 4,76 Глина β= 0,4
$E_{0-0,3}$ компрес.= 2,73
Прибор системы КПр-1м
Высота образца h=25мм Площадь кольца 60см moed= 2,68
Система прибора СППА 40/35-10 moed расчетный= 13,1/4,87=2,68
Высота кольца 35мм Площадь 40см
$P_{быт}$= 0,0193 МПа
$E_{быт}$= 0,0000 д.ед.

Замечания по производству опытов

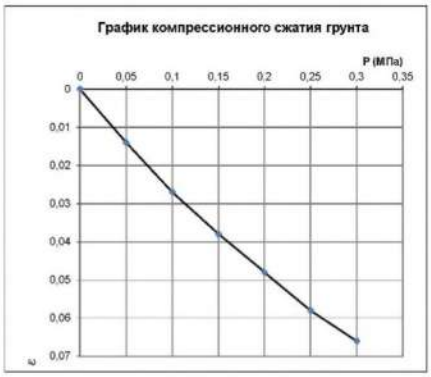

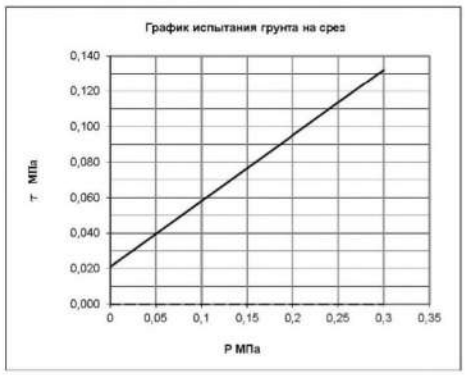

Начальник испытательной лаборатории: А. В. Гринченко

Испытательная лаборатория АО "ИнститутПроектированияТранспортныхСооружений"

ИСПЫТАТЕЛЬНАЯ ЛАБОРАТОРИЯ АО «ПТИ-КОНЦЕПТ»

Результаты определения прочностных и деформационных характеристик грунта

№ 2

Номер скважины 1

Глубина отбора, м: 5,0

ИГЭ №: 2

Наименование грунта: Суглинок тугопластичный

Объект: Инфраструктура индустриального парка "Этилен-600" (3 этап)

Структура грунта: не нарушена

Состояние образца: при природной влажности

Визуальное описание грунта

Суглинок тугопластичный, коричневый

>10	10,0-2,0	2,0-1,0	1-0,5	0,5-0,25	0,25-0,1	0,1-0,05	0,05-0,01	0,01-0,005	<0,005

Норм. напр. P Мпа	Касат. напр. t, при природ. вл.	Касат. напр. t, при водонас.	Плотность грунта ρ, г/см3	Вл-ть после		при природ. влаж	при предвар. водонас.
					Коэфицент внутреннего трения tgϕ	0,000	0,340
0	0,000	0,018			Угол внутреннего трения ϕ, град	0	19
0,10	0,000	0,052	1,93	0,225			
0,20	0,000	0,086	1,94	0,224	Сцепление C, Мпа	0,000	0,018
0,30	0,000	0,120	1,94	0,225			

Условия опыта

Компрессионное испытание по методу I кривой при предварительном водонасыщении грунта

Сдвиг консолдированный при предварительном водонасыщении грунта

Природная влажность д.е.	Характеристика пластичности: граница текучести	граница раскат.	число пластичности	Консистенция	Плотность г/см3: грунта	сухого грунта	частиц грунта	Пористость	Коэффициент пористости	коэф. водонасыщения	Модуль деформации одометрический	Модуль деформации с коэф. moed
W	Wt	Wp	Ip	Jl	Σρ	ρ	ρd	ρn	h	e	E	E
0,23	0,32	0,18	0,14	0,32	1,93	1,58	2,72	42,08	0,726	0,84	3,57	9,57

Вертикальное давление МПа P	Вертикальная деформация образца: Абсолютн	Относит ε	Коэффициент просадочности	Коэффициент пористости e: e'	e''	Коэффициент уплотнения: a'	a''
0		0		0,726			
0,05	0,50	0,020		0,692		0,69	
0,10	0,90	0,036		0,664		0,55	
0,15	1,25	0,050		0,640		0,48	
0,20	1,55	0,062		0,619		0,41	
0,25	1,83	0,073		0,600		0,38	
0,30	2,10	0,084		0,581		0,38	

$$E=\frac{1+e_i}{a}\beta \quad \beta=\frac{1-\mu-2\mu^2}{1-\mu}$$

Высота образца h=25 мм

Площадь кольца 60 см²

$E_{0-0,1}$= 2,78 Песок β= 0,8

$E_{0-0,2}$= 3,23 Супесь β= 0,7

$E_{0-0,3}$= 3,57 Суглинок β= 0,6

$E_{0,1-0,2}$= 3,85 Глина β= 0,4

$E_{0-0,3}$ компрес.= 2,14

Прибор системы КПр-1м

Высота образца h=25мм Площадь кольца 60см moed= 2,68

Система прибора СППА 40/35-10 moed расчетный= 13,1/4,87=2,68

Высота кольца 35мм Площадь 40см

$P_{быт}$= 0,0965 МПа

$E_{быт}$= 0,0000 д.ед.

Замечания по производству опытов

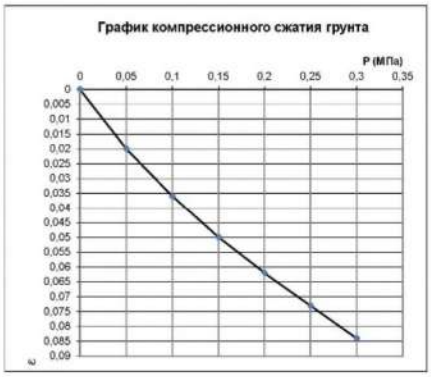

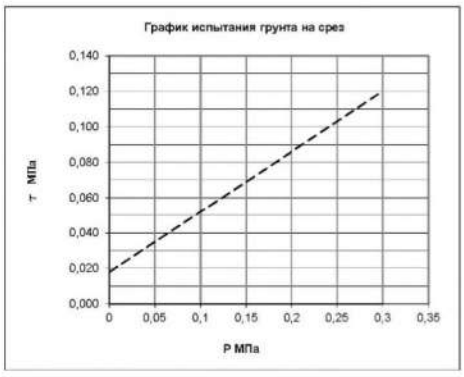

Начальник испытательной лаборатории: А. В. Гринченко

Испытательная лаборатория АО "ИнститутПроектированияТранспортныхСооружений"

ИСПЫТАТЕЛЬНАЯ ЛАБОРАТОРИЯ АО «ТРАНСПРОЕКТ»

Результаты определения прочностных и деформационных характеристик грунта

№ 3

Номер скважины 4

Глубина отбора, м: 2,0

ИГЭ №: 2

Наименование грунта: Суглинок тугопластичный

Объект: Инфраструктура индустриального парка "Этилен-600" (3 этап)

Структура грунта: не нарушена

Состояние образца: при природной влажности

Визуальное описание грунта

Суглинок тугопластичный, коричневый

>10	10,0-2,0	2,0-1,0	1-0,5	0,5-0,25	0,25-0,1	0,1-0,05	0,05-0,01	0,01-0,005	<0,005

Норм. напр. P Мпа	Касат. напр. t, при природ. вл.	Касат. напр. t, при водонас.	Плотность грунта ρ, г/см3	Вл-ть после		при природ. влаж	при предвар. водонас.
					Коэфицент внутреннего трения tgϕ	0,365	0,000
0	0,024	0,000			Угол внутреннего трения ϕ, град	20	0
0,10	0,060	0,000	1,93	0,230			
0,20	0,097	0,000	1,94	0,229	Сцепление C, Мпа	0,024	0,000
0,30	0,133	0,000	1,94	0,230			

Условия опыта

Компрессионное испытание по методу I кривой с доведением нагрузки до 0,3МПа, с замачиванием при max нагрузке. Сдвиг консолдированный при природной влажности

Природная влажность д.е.	Характеристика пластичности			Консистенция	Плотность г/см3			Пористость	Коэффициент пористости	коэф. водонасыщения	Модуль деформации одометрический	Модуль деформации с коэф. moed
	граница текучести	граница раскат.	число пластичности		грунта	сухого грунта	частиц грунта					
W	Wt	Wp	Ip	Jl	Σρ	ρ	ρd	ρn	n	e	E	E
0,23	0,32	0,18	0,14	0,37	1,93	1,57	2,72	42,31	0,733	0,85	4,62	12,37

Вертикальное давление МПа P	Вертикальная деформация образца		Коэффициент просадочности	Коэффициент пористости e		Коэффициент уплотнения	
	Абсолютн	Относит ε		e'	e''	a'	a''
0		0		0,733			
0,05	0,38	0,015		0,707		0,52	
0,10	0,70	0,028		0,685		0,45	
0,15	0,98	0,039		0,666		0,38	
0,20	1,23	0,049		0,649		0,35	
0,25	1,48	0,059		0,631		0,35	
0,30	1,63	0,065		0,621		0,21	
0,30	1,63	0,065	0,000	0,621		0,00	

$$E=\frac{1+e_0}{a}\beta \quad \beta=\frac{1-\mu-2\mu^2}{1-\mu}$$

Высота образца h=25 мм

Площадь кольца 60 см^2

$E_{0-0,1}$= 3,57 Песок β= 0,8

$E_{0-0,2}$= 4,08 Супесь β= 0,7

$E_{0-0,3}$= 4,62 Суглинок β= 0,6

$E_{0,1-0,2}$= 4,76 Глина β= 0,4

$E_{0-0,3}$ компрес.= 2,77

Прибор системы КПр-1м

Высота образца h=25мм Площадь кольца 60см moed= 2,68

Система прибора СППА 40/35-10 moed расчетный= 13,1/4,87=2,68

Высота кольца 35мм Площадь 40см

$P_{быт}$= 0,0386 МПа

$E_{быт}$= 0,0000 д.ед.

Замечания по производству опытов

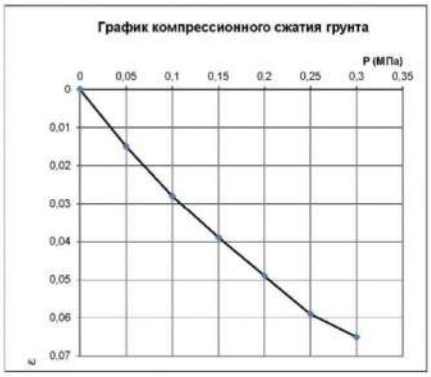

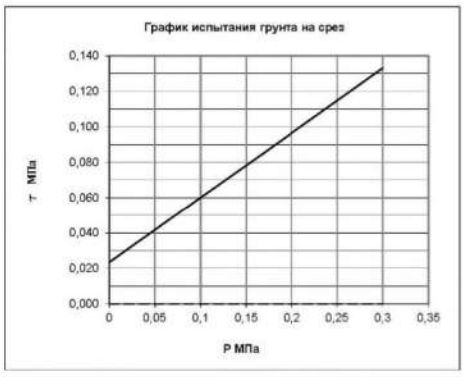

Начальник испытательной лаборатории: А. В. Гринченко

Испытательная лаборатория АО "ИнститутПроектированияТранспортныхСооружений"

ИСПЫТАТЕЛЬНАЯ ЛАБОРАТОРИЯ АО «ТРАНСПРОЕКТ»

Результаты определения прочностных и деформационных характеристик грунта

№ 4

Номер скважины 4
Глубина отбора, м: 6,0
ИГЭ №: 2
Наименование грунта: Суглинок тугопластичный

Объект: Инфраструктура индустриального парка "Этилен-600" (3 этап)

Структура грунта: не нарушена
Состояние образца: при природной влажности

>10	10,0-2,0	2,0-1,0	1-0,5	0,5-0,25	0,25-0,1	0,1-0,05	0,05-0,01	0,01-0,005	<0,005

Визуальное описание грунта

Суглинок тугопластичный, коричневый

Норм. напр. P Мпа	Касат. напр. τ, при природ. вл.	Касат. напр. τ, при водонас.	Плотность грунта ρ, г/см3	Вяз-ть после	Коэфициент внутреннего трения tgφ	при природ. влаж.	при предвар. водонас.
0	0,000	0,021				0,000	0,335
0,10	0,000	0,054	1,92	0,234	Угол внутреннего трения ϕ, град	0	19
0,20	0,000	0,088	1,93	0,233			
0,30	0,000	0,121	1,93	0,234	Сцепление С, Мпа	0,000	0,021

Условия опыта
Компрессионное испытание по методу I кривой
при предварительном водонасыщении грунта
Сдвиг консолдированный при предварительном
водонасыщении грунта

Природная влажность д.е.	Характеристика пластичности: граница текучести	граница раскат.	число пластичности	Консистенция	Плотность г/см3: грунта	сухого грунта	частиц грунта	Пористость	Коэффициент пористости	коэф. водонасыщения	Модуль деформации одометрический	Модуль деформации с коэф. moed
W	Wt	Wp	Ip	JI	Σρ	ρ	ρs	ρo	n	e	E	E
0,23	0,32	0,18	0,14	0,37	1,92	1,56	2,72	42,80	0,748	0,85	3,23	8,65

Вертикальное давление P МПа	Вертикальная деформация общая: Абсолютн	Относит ε	Коэффициент просадочности	Коэффициент пористости e: e'	e''	Коэффициент уплотнения: a'	a''
0		0		0,748			
0,05	0,75	0,030		0,696		1,05	
0,10	1,33	0,053		0,656		0,80	
0,15	1,70	0,068		0,629		0,52	
0,20	1,95	0,078		0,612		0,35	
0,25	2,15	0,086		0,598		0,28	
0,30	2,33	0,093		0,586		0,24	

$$E=\frac{1+e_i}{a}\beta \quad \beta=\frac{1-\mu-2\mu^2}{1-\mu}$$

Высота образца h=25 мм
Площадь кольца 60 см²

Прибор системы КПр-1м
Высота образца h=25мм
Площадь кольца 60см
Система прибора СППА 40/35-10
Высота кольца 35мм
Площадь 40см
$P_{быт}$= 0,1152 МПа
$E_{быт}$= 0,0000 д.ед.

$E_{0-0.1}$= 1,89
$E_{0-0.2}$= 2,56
$E_{0-0.3}$= 3,23
$E_{0.1-0.2}$= 4,00

Песок β= 0,8
Супесь β= 0,7
Суглинок β= 0,6
Глина β= 0,4
$E_{0-0.3}$ компрес.= 1,94
moed= 2,68
moed расчетный= 13,1/4,87=2,68

Замечания по производству опытов

График компрессионного сжатия грунта

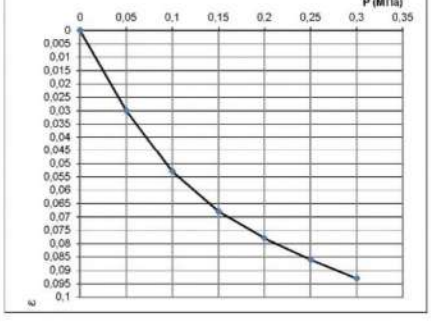

График испытания грунта на срез

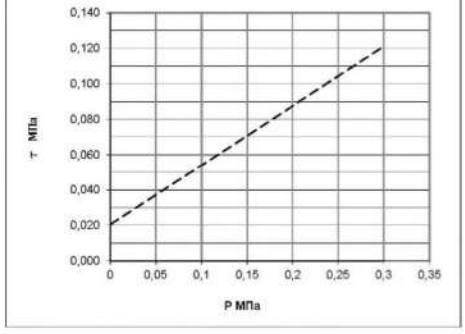

Начальник испытательной лаборатории: А. В. Гринченко

Испытательная лаборатория АО "ИнститутПроектированияТранспортныхСооружений"

ИСПЫТАТЕЛЬНАЯ ЛАБОРАТОРИЯ АО «ПРОЕКТИНЖЕНЕРТ»

Результаты определения прочностных и деформационных характеристик грунта

№ 5

Номер скважины 7

Глубина отбора, м: 3,0

ИГЭ №: 2

Наименование грунта: Суглинок тугопластичный

Объект: Инфраструктура индустриального парка "Этилен-600" (3 этап)

Структура грунта: не нарушена

Состояние образца: при природной влажности

Визуальное описание грунта

Суглинок тугопластичный, коричневый

>10	10,0-2,0	2,0-1,0	1-0,5	0,5-0,25	0,25-0,1	0,1-0,05	0,05-0,01	0,01-0,005	<0,005

Норм. напр. P Мпа	Касат. напр. t, при природ. вл.	Касат. напр. t, при водонас.	Плотность грунта ρ, г/см3	Вл-ть после		при природ. влаж	при предвар. водонас.
					Коэфицент внутреннего трения tgϕ	0,365	0,000
0	0,022	0,000			Угол внутреннего трения ϕ, град	20	0
0,10	0,058	0,000	1,93	0,233			
0,20	0,095	0,000	1,94	0,232	Сцепление C, Мпа	0,022	0,000
0,30	0,131	0,000	1,94	0,233			

Условия опыта

Компрессионное испытание по методу I кривой с доведением нагрузки до 0,3МПа, с замачиванием при max нагрузке. Сдвиг консолдированный при природной влажности

Природная влажность д.е.	Характеристика пластичности: граница текучести	граница раскат.	число пластичности	Консистенция	Плотность г/см3: грунта	сухого грунта	частиц грунта	Пористость	Коэффициент пористости	коэф. водонасыщения	Модуль деформации одометрический	Модуль деформации с коэф. moed
W	Wt	Wp	Ip	Jl	Σρ	ρ	ρd	ρo	h	e	E	E
0,23	0,32	0,19	0,13	0,33	1,93	1,57	2,72	42,45	0,738	0,86	5,00	13,40

Вертикальное давление МПа P	Вертикальная деформация образца: Абсолютн	Относит ε	Коэффициент просадочности	Коэффициент пористости e: e'	e''	Коэффициент уплотнения: a'	a''
0		0		0,738			
0,05	0,45	0,018		0,706		0,63	
0,10	0,78	0,031		0,684		0,45	
0,15	1,00	0,040		0,668		0,31	
0,20	1,20	0,048		0,654		0,28	
0,25	1,35	0,054		0,644		0,21	
0,30	1,50	0,060		0,633		0,21	
0,30	1,50	0,060	0,000	0,633		0,00	

$$E=\frac{1+e_0}{a}\beta \quad \beta=\frac{1-\mu-2\mu^2}{1-\mu}$$

Высота образца h=25 мм

Площадь кольца 60 см²

$E_{0-0,1}$= 3,23 Песок β= 0,8

$E_{0-0,2}$= 4,17 Супесь β= 0,7

$E_{0-0,3}$= 5,00 Суглинок β= 0,6

$E_{0,1-0,2}$= 5,88 Глина β= 0,4

$E_{0-0,3}$ компрес.= 3,00

Прибор системы КПр-1м

Высота образца h=25мм Площадь кольца 60см moed= 2,68

Система прибора СППА 40/35-10 moed расчетный= 13,1/4,87=2,68

Высота кольца 35мм Площадь 40см

$P_{быт}$= 0,0579 МПа

$E_{быт}$= 0,0000 д.ед.

Замечания по производству опытов

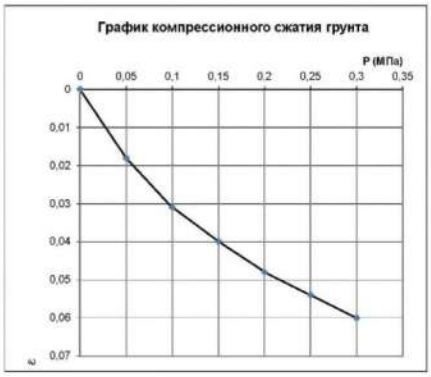

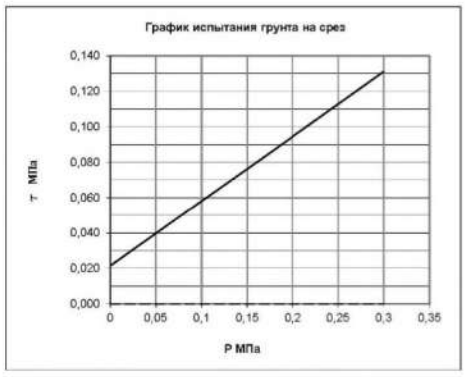

Начальник испытательной лаборатории: А. В. Гринченко

Испытательная лаборатория АО "ИнститутПроектированияТранспортныхСооружений"

ИСПЫТАТЕЛЬНАЯ ЛАБОРАТОРИЯ АО «ТРАНСПРОЕКТ»

Результаты определения прочностных и деформационных характеристик грунта

№ 6

Номер скважины 7

Глубина отбора, м: 7,0

ИГЭ №: 2

Наименование грунта: Суглинок тугопластичный

Объект: Инфраструктура индустриального парка "Этилен-600" (3 этап)

Структура грунта: не нарушена

Состояние образца: при природной влажности

Визуальное описание грунта

Суглинок тугопластичный, коричневый

>10	10,0-2,0	2,0-1,0	1-0,5	0,5-0,25	0,25-0,1	0,1-0,05	0,05-0,01	0,01-0,005	<0,005

Норм. напр. P Мпа	Касат. напр. t, при природ. вл.	Касат. напр. t, при водонас.	Плотность грунта ρ, г/см3	Вл-ть после		при природ. влаж	при предвар. водонас.
					Коэфицент внутреннего трения tgϕ	0,000	0,335
0	0,000	0,019			Угол внутреннего трения ϕ, град	0	19
0,10	0,000	0,052	1,92	0,233			
0,20	0,000	0,086	1,93	0,232	Сцепление C, Мпа	0,000	0,019
0,30	0,000	0,119	1,93	0,233			

Условия опыта

Компрессионное испытание по методу I кривой при предварительном водонасыщении грунта

Сдвиг консолдированный при предварительном водонасыщении грунта

Природная влажность д.е.	Характеристика пластичности: граница текучести	граница раскат.	число пластичности	Консистенция	Плотность г/см3: грунта	сухого грунта	частиц грунта	Пористость	Коэффициент пористости	коэф. водонасыщения	Модуль деформации одометрический	Модуль деформации с коэф. mоed
W	Wt	Wp	Ip	Jl	Σρ	ρ	ρd	ρo	h	e	E	E
0,23	0,32	0,18	0,14	0,39	1,92	1,56	2,72	42,75	0,747	0,85	3,90	10,44

Вертикальное давление МПа P	Вертикальная деформация образца: Абсолютн	Относит ε	Коэффициент просадочности	Коэффициент пористости e: e'	e''	Коэффициент уплотнения: a'	a''
0		0		0,747			
0,05	0,70	0,028		0,698		0,98	
0,10	1,13	0,045		0,668		0,59	
0,15	1,38	0,055		0,651		0,35	
0,20	1,60	0,064		0,635		0,31	
0,25	1,78	0,071		0,623		0,24	
0,30	1,93	0,077		0,612		0,21	

$$E=\frac{1+e_0}{a}\beta \quad \beta=\frac{1-\mu-2\mu^2}{1-\mu}$$

Высота образца h=25 мм

Площадь кольца 60 см²

$E_{0-0,1}$= 2,22 Песок β= 0,8

$E_{0-0,2}$= 3,13 Супесь β= 0,7

$E_{0-0,3}$= 3,90 Суглинок β= 0,6

$E_{0,1-0,2}$= 5,26 Глина β= 0,4

$E_{0-0,3}$ компрес.= 2,34

Прибор системы КПр-1м

Высота образца h=25мм Площадь кольца 60см mоed= 2,68

Система прибора СППА 40/35-10 mоed расчетный= 13,1/4,87=2,68

Высота кольца 35мм Площадь 40см

$P_{быт}$= 0,1344 МПа

$E_{быт}$= 0,0000 д.ед.

Замечания по производству опытов

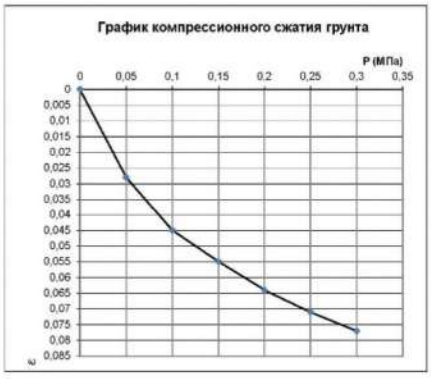

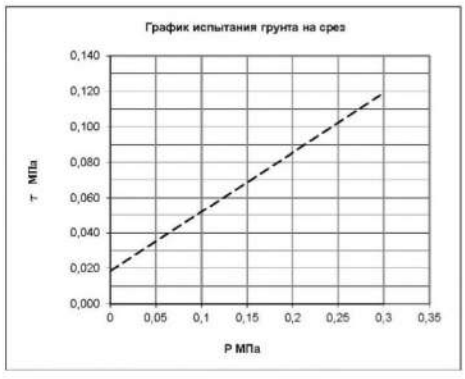

Начальник испытательной лаборатории: А. В. Гринченко

Испытательная лаборатория АО "ИнститутПроектированияТранспортныхСооружений"

ИСПЫТАТЕЛЬНАЯ ЛАБОРАТОРИЯ АО «ТРАНСПРОЕКТ»

Результаты определения прочностных и деформационных характеристик грунта

№ 7

Номер скважины 9

Глубина отбора, м: 3,0

ИГЭ №: 2

Наименование грунта: Суглинок тугопластичный

Объект: Инфраструктура индустриального парка "Этилен-600" (3 этап)

Структура грунта: не нарушена

Состояние образца: при природной влажности

Визуальное описание грунта

Суглинок тугопластичный, коричневый

>10	10,0-2,0	2,0-1,0	1-0,5	0,5-0,25	0,25-0,1	0,1-0,05	0,05-0,01	0,01-0,005	<0,005

Норм. напр. P Мпа	Касат. напр. t, при природ. вл.	Касат. напр. t, при водонас.	Плотность грунта ρ, г/см3	Вл-ть после		при природ. влаж	при предвар. водонас.
					Коэфицент внутреннего трения tgϕ	0,350	0,000
0	0,024	0,000			Угол внутреннего трения ϕ, град	19	0
0,10	0,059	0,000	1,89	0,247			
0,20	0,094	0,000	1,90	0,246	Сцепление C, Мпа	0,024	0,000
0,30	0,129	0,000	1,90	0,247			

Условия опыта

Компрессионное испытание по методу I кривой с доведением нагрузки до 0,3МПа, с замачиванием при max нагрузке. Сдвиг консолдированный при природной влажности

Природная влажность д.е.	Характеристика пластичности: граница текучести	граница раскат.	число пластичности	Консистенция	Плотность г/см3: грунта	сухого грунта	частиц грунта	Пористость	Коэффициент пористости	коэф. водонасыщения	Модуль деформации одометрический	Модуль деформации с коэф. moed
W	Wt	Wp	Jp	Jl	Σρ	ρ	ρd	ρo	h	e	E	E
0,25	0,33	0,20	0,13	0,39	1,89	1,52	2,72	44,28	0,795	0,85	4,84	12,97

Вертикальное давление МПа P	Вертикальная деформация образца: Абсолютн	Относит ε	Коэффициент просадочности	Коэффициент пористости e: e'	e''	Коэффициент уплотнения: a'	a''
0		0		0,795			
0,05	0,43	0,017		0,764		0,61	
0,10	0,78	0,031		0,739		0,50	
0,15	1,03	0,041		0,721		0,36	
0,20	1,25	0,050		0,705		0,32	
0,25	1,43	0,057		0,692		0,25	
0,30	1,55	0,062		0,683		0,18	
0,30	1,55	0,062	0,000	0,683		0,00	

$$E=\frac{1+e_0}{a}\beta \quad \beta=\frac{1-\mu-2\mu^2}{1-\mu}$$

Высота образца h=25 мм

Площадь кольца 60 см²

$E_{0-0,1}$= 3,23

$E_{0-0,2}$= 4,00

$E_{0-0,3}$= 4,84

$E_{0,1-0,2}$= 5,26

Песок β= 0,8

Супесь β= 0,7

Суглинок β= 0,6

Глина β= 0,4

$E_{0-0,3}$ компрес.= 2,90

moed= 2,68

moed расчетный= 13,1/4,87=2,68

Прибор системы КПр-1м

Высота образца h=25мм

Площадь кольца 60см

Система прибора СППА 40/35-10

Высота кольца 35мм

Площадь 40см

$P_{быт}$= 0,0567 МПа

$E_{быт}$= 0,0000 д.ед.

Замечания по производству опытов

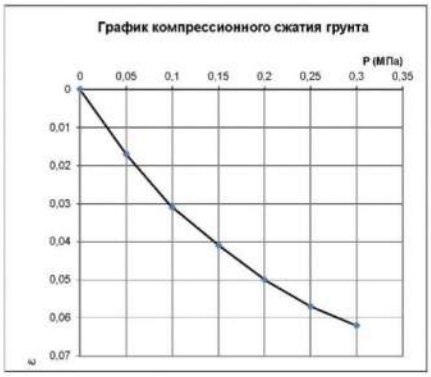

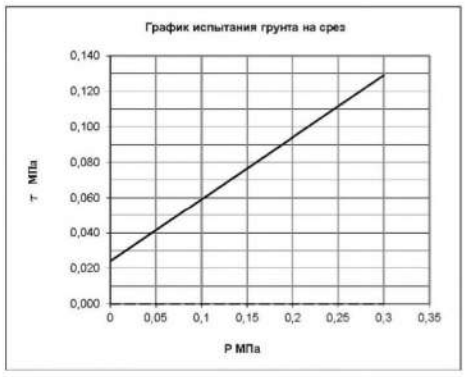

Начальник испытательной лаборатории: А. В. Гринченко

Испытательная лаборатория АО "ИнститутПроектированияТранспортныхСооружений"

ИСПЫТАТЕЛЬНАЯ ЛАБОРАТОРИЯ АО «ТРАНСПРОЕКТ»

Результаты определения прочностных и деформационных характеристик грунта

№ 8

Номер скважины 9
Глубина отбора, м: 7,0
ИГЭ №: 2
Наименование грунта: Суглинок тугопластичный

Объект: Инфраструктура индустриального парка "Этилен-600" (3 этап)

Структура грунта: не нарушена
Состояние образца: при природной влажности

Визуальное описание грунта

Суглинок тугопластичный, коричневый

>10	10,0-2,0	2,0-1,0	1-0,5	0,5-0,25	0,25-0,1	0,1-0,05	0,05-0,01	0,01-0,005	<0,005

Норм. напр. P Мпа	Касат. напр. τ, при природ. вл.	Касат. напр. τ, при водонас.	Плотность грунта ρ, г/см3	Вяз-ть после	Коэфициент внутреннего трения tgφ	при природ. влаж.	при предвар. водонас.
0	0,000	0,021				0,000	0,320
0,10	0,000	0,053	1,90	0,241	Угол внутреннего трения ϕ, град	0	18
0,20	0,000	0,085	1,91	0,240			
0,30	0,000	0,117	1,91	0,241	Сцепление С, Мпа	0,000	0,021

Условия опыта
Компрессионное испытание по методу I кривой
при предварительном водонасыщении грунта
Сдвиг консолидированный при предварительном
водонасыщении грунта

Природная влажность д.е.	Характеристика пластичности: граница текучести	граница раскат.	число пластичности	Коэффициент	Плотность г/см3: грунта	сухого грунта	частиц грунта	Пористость	Коэффициент пористости	коэф. водонасыщения	Модуль деформации одометрический	Модуль деформации с коэф. moed
W	Wt	Wp	Ip	JI	Σρ	ρ	ρs	ρn	n	e	E	E
0,24	0,33	0,19	0,14	0,37	1,90	1,53	2,72	43,71	0,777	0,84	3,33	8,93

Вертикальное давление P МПа	Вертикальная деформация: абсолютн	относит ε	Коэффициент просадочности	Коэффициент пористости e: e'	e''	Коэффициент уплотнения: a'	a''
0		0		0,777			
0,05	0,53	0,021		0,739		0,75	
0,10	1,00	0,040		0,706		0,68	
0,15	1,35	0,054		0,681		0,50	
0,20	1,68	0,067		0,658		0,46	
0,25	1,98	0,079		0,636		0,43	
0,30	2,25	0,090		0,617		0,39	

$$E=\frac{1+e_i}{a}\beta \quad \beta=\frac{1-\mu-2\mu^2}{1-\mu}$$

Высота образца h=25 мм
Площадь кольца 60 см^2

Прибор системы КПр-1м
Высота образца h=25мм
Площадь кольца 60см
Система прибора СППА 40/35-10
Высота кольца 35мм
Площадь 40см
$P_{быт}$= 0,133 МПа
$E_{быт}$= 0,0000 д.ед.

$E_{0-0.1}$= 2,50 Песок β= 0,8
$E_{0-0.2}$= 2,99 Супесь β= 0,7
$E_{0-0.3}$= 3,33 Суглинок β= 0,6
$E_{0.1-0.2}$= 3,70 Глина β= 0,4
$E_{0-0.3}$ компрес.= 2,00
moed= 2,68
moed расчетный= 13,1/4,87=2,68

Замечания по производству опытов

График компрессионного сжатия грунта

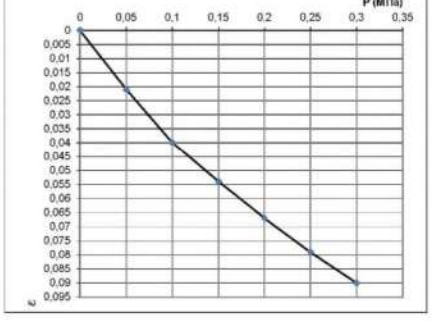

График испытания грунта на срез

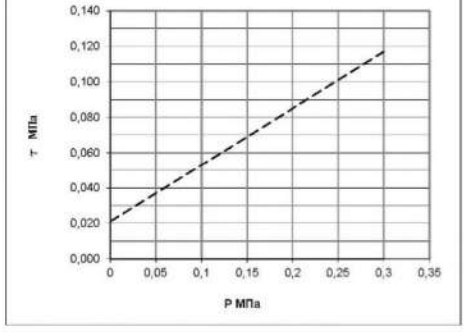

Начальник испытательной лаборатории: А. В. Гринченко

Испытательная лаборатория АО "ИнститутПроектированияТранспортныхСооружений"

ИСПЫТАТЕЛЬНАЯ ЛАБОРАТОРИЯ АО «ПРОЕКТИНЖЕНЕРСТРОЙ»

Результаты определения прочностных и деформационных характеристик грунта

№ 9

Номер скважины 12

Глубина отбора, м: 3,0

ИГЭ №: 2

Наименование грунта: Суглинок тугопластичный

Объект: Инфраструктура индустриального парка "Этилен-600" (3 этап)

Структура грунта: не нарушена

Состояние образца: при природной влажности

Визуальное описание грунта

Суглинок тугопластичный, коричневый

>10	10,0-2,0	2,0-1,0	1-0,5	0,5-0,25	0,25-0,1	0,1-0,05	0,05-0,01	0,01-0,005	<0,005

Норм. напр. P Мпа	Касат. напр. t, при природ. вл.	Касат. напр. t, при водонас.	Плотность грунта ρ, г/см3	Вл-ть после		при природ. влаж	при предвар. водонас.
					Коэфицент внутреннего трения tgφ	0,360	0,000
0	0,024	0,000			Угол внутреннего трения φ, град	20	0
0,10	0,060	0,000	1,91	0,242			
0,20	0,096	0,000	1,92	0,241	Сцепление C, Мпа	0,024	0,000
0,30	0,132	0,000	1,92	0,242			

Условия опыта

Компрессионное испытание по методу I кривой с доведением нагрузки до 0,3МПа, с замачиванием при max нагрузке. Сдвиг консолдированный при природной влажности

Природная влажность д.е.	Характеристика пластичности: граница текучести	граница раскат.	число пластичности	Консистенция	Плотность г/см3: грунта	сухого грунта	частиц грунта	Пористость	Коэффициент пористости	коэф. водонасыщения	Модуль деформации одометрический	Модуль деформации с коэф. moed
W	Wt	Wp	Jp	Jl	Σρ	ρ	ρd	ρo	h	e	E	E
0,24	0,32	0,19	0,13	0,39	1,91	1,54	2,72	43,46	0,769	0,86	4,92	13,18

Вертикальное давление МПа P	Вертикальная деформация образца: Абсолютн	Относит ε	Коэффициент просадочности	Коэффициент пористости e: e'	e''	Коэффициент уплотнения: a'	a''
0		0		0,769			
0,05	0,35	0,014		0,744		0,50	
0,10	0,68	0,027		0,721		0,46	
0,15	0,95	0,038		0,702		0,39	
0,20	1,18	0,047		0,686		0,32	
0,25	1,35	0,054		0,673		0,25	
0,30	1,53	0,061		0,661		0,25	
0,30	1,53	0,061	0,000	0,661		0,00	

$$E=\frac{1+e_i}{a}\beta \quad \beta=\frac{1-\mu-2\mu^2}{1-\mu}$$

Высота образца h=25 мм

Площадь кольца 60 см²

$E_{0-0,1}$= 3,70 Песок β= 0,8

$E_{0-0,2}$= 4,26 Супесь β= 0,7

$E_{0-0,3}$= 4,92 Суглинок β= 0,6

$E_{0,1-0,2}$= 5,00 Глина β= 0,4

$E_{0-0,3}$ компрес.= 2,95

Прибор системы КПр-1м

Высота образца h=25мм Площадь кольца 60см

moed= 2,68

Система прибора СППА 40/35-10

moed расчетный= 13,1/4,87=2,68

Высота кольца 35мм Площадь 40см

$P_{быт}$= 0,0573 МПа

$E_{быт}$= 0,0000 д.ед.

Замечания по производству опытов

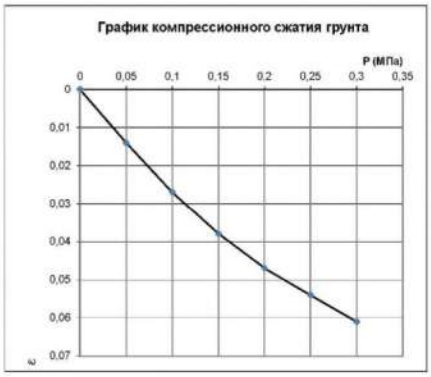

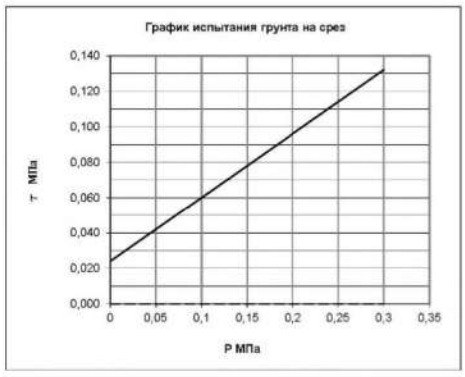

Начальник испытательной лаборатории: А. В. Гринченко

Испытательная лаборатория АО "ИнститутПроектированияТранспортныхСооружений"

ИСПЫТАТЕЛЬНАЯ ЛАБОРАТОРИЯ АО «ТРАНСПРОЕКТ»

Результаты определения прочностных и деформационных характеристик грунта

№ 10

Номер скважины 12

Глубина отбора, м: 7,0

ИГЭ №: 2

Наименование грунта: Суглинок тугопластичный

Объект: Инфраструктура индустриального парка "Этилен-600" (3 этап)

Структура грунта: не нарушена

Состояние образца: при природной влажности

Визуальное описание грунта

Суглинок тугопластичный, коричневый

>10	10,0-2,0	2,0-1,0	1-0,5	0,5-0,25	0,25-0,1	0,1-0,05	0,05-0,01	0,01-0,005	<0,005

Норм. напр. P Мпа	Касат. напр. t, при природ. вл.	Касат. напр. t, при водонас.	Плотность грунта ρ, г/см3	Вл-ть после		при природ. влаж	при предвар. водонас.
					Коэфицент внутреннего трения tgφ	0,000	0,330
0	0,000	0,021			Угол внутреннего трения φ, град	0	18
0,10	0,000	0,054	1,91	0,236			
0,20	0,000	0,087	1,92	0,235	Сцепление C, Мпа	0,000	0,021
0,30	0,000	0,120	1,92	0,236			

Условия опыта

Компрессионное испытание по методу I кривой при предварительном водонасыщении грунта

Сдвиг консолдированный при предварительном водонасыщении грунта

Природная влажность д.е.	Характеристика пластичности: граница текучести	граница раскат.	число пластичности	Консистенция	Плотность г/см3: грунта	сухого грунта	частиц грунта	Пористость	Коэффициент пористости	коэф. водонасыщения	Модуль деформации одометрический	Модуль деформации с коэф. moed
W	Wt	Wp	Ip	Jl	Σρ	ρ	ρd	ρn	n	e	E	E
0,24	0,32	0,18	0,14	0,39	1,91	1,55	2,72	43,19	0,760	0,84	4,00	10,72

Вертикальное давление МПа P	Вертикальная деформация образца: Абсолютн	Относит ε	Коэффициент просадочности	Коэффициент пористости e: e'	e''	Коэффициент уплотнения: a'	a''
0		0		0,760			
0,05	0,45	0,018		0,728		0,63	
0,10	0,83	0,033		0,702		0,53	
0,15	1,13	0,045		0,681		0,42	
0,20	1,43	0,057		0,660		0,42	
0,25	1,65	0,066		0,644		0,32	
0,30	1,88	0,075		0,628		0,32	

$$E=\frac{1+e_0}{a}\beta \quad \beta=\frac{1-\mu-2\mu^2}{1-\mu}$$

Высота образца h=25 мм

Площадь кольца 60 см²

$E_{0-0,1}$= 3,03 Песок β= 0,8

$E_{0-0,2}$= 3,51 Супесь β= 0,7

$E_{0-0,3}$= 4,00 Суглинок β= 0,6

$E_{0,1-0,2}$= 4,17 Глина β= 0,4

$E_{0-0,3}$ компрес.= 2,40

Прибор системы КПр-1м

Высота образца h=25мм Площадь кольца 60см moed= 2,68

Система прибора СППА 40/35-10 moed расчетный= 13,1/4,87=2,68

Высота кольца 35мм Площадь 40см

$P_{быт}$= 0,1337 МПа

$E_{быт}$= 0,0000 д.ед.

Замечания по производству опытов

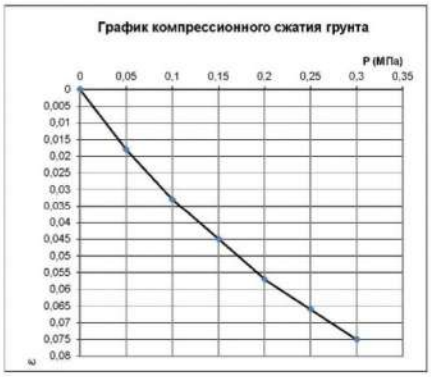

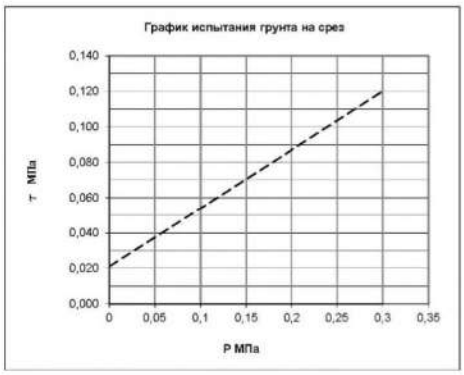

Начальник испытательной лаборатории: А. В. Гринченко

Испытательная лаборатория АО "ИнститутПроектированияТранспортныхСооружений"

ИСПЫТАТЕЛЬНАЯ ЛАБОРАТОРИЯ АО «ТРАНСПРОЕКТ»

Результаты определения прочностных и деформационных характеристик грунта

№ 11

Номер скважины 15

Глубина отбора, м: 4,0

ИГЭ №: 2

Наименование грунта: Суглинок тугопластичный

Объект: Инфраструктура индустриального парка "Этилен-600" (3 этап)

Структура грунта: не нарушена

Состояние образца: при природной влажности

Визуальное описание грунта

Суглинок тугопластичный, коричневый

>10	10,0-2,0	2,0-1,0	1-0,5	0,5-0,25	0,25-0,1	0,1-0,05	0,05-0,01	0,01-0,005	<0,005

Норм. напр. P Мпа	Касат. напр. t, при природ. вл.	Касат. напр. t, при водонас.	Плотность грунта ρ, г/см3	Вл-ть после		при природ. влаж	при предвар. водонас.
					Коэфицент внутреннего трения tgφ	0,370	0,000
0	0,026	0,000			Угол внутреннего трения φ, град	20	0
0,10	0,063	0,000	1,91	0,243			
0,20	0,100	0,000	1,92	0,242	Сцепление C, Мпа	0,026	0,000
0,30	0,137	0,000	1,92	0,243			

Условия опыта

Компрессионное испытание по методу I кривой с доведением нагрузки до 0,3МПа, с замачиванием при max нагрузке. Сдвиг консолдированный при природной влажности

Природная влажность д.е.	Характеристика пластичности: граница текучести	граница раскат.	число пластичности	Консистенция	Плотность г/см3: грунта	сухого грунта	частиц грунта	Пористость	Коэффициент пористости	коэф. водонасыщения	Модуль деформации одометрический	Модуль деформации с коэф. mоed
W	Wt	Wp	Ip	Jl	Σρ	ρ	ρd	ρo	h	e	E	E
0,24	0,33	0,20	0,13	0,33	1,91	1,54	2,72	43,51	0,770	0,86	5,08	13,63

Вертикальное давление МПа P	Вертикальная деформация образца: Абсолютн	Относит ε	Коэффициент просадочности	Коэффициент пористости e: e'	e''	Коэффициент уплотнения: a'	a''
0		0		0,770			
0,05	0,33	0,013		0,747		0,46	
0,10	0,60	0,024		0,728		0,39	
0,15	0,85	0,034		0,710		0,35	
0,20	1,08	0,043		0,694		0,32	
0,25	1,28	0,051		0,680		0,28	
0,30	1,48	0,059		0,666		0,28	
0,30	1,48	0,059	0,000	0,666		0,00	

$$E=\frac{1+e_0}{a}\beta \quad \beta=\frac{1-\mu-2\mu^2}{1-\mu}$$

Высота образца h=25 мм

Площадь кольца 60 см²

$E_{0-0,1}$= 4,17 Песок β= 0,8

$E_{0-0,2}$= 4,65 Супесь β= 0,7

$E_{0-0,3}$= 5,08 Суглинок β= 0,6

$E_{0,1-0,2}$= 5,26 Глина β= 0,4

$E_{0-0,3}$ компрес.= 3,05

Прибор системы КПр-1м

Высота образца h=25мм Площадь кольца 60см mоed= 2,68

Система прибора СППА 40/35-10 mоed расчетный= 13,1/4,87=2,68

Высота кольца 35мм Площадь 40см

$P_{быт}$= 0,0764 МПа

$E_{быт}$= 0,0000 д.ед.

Замечания по производству опытов

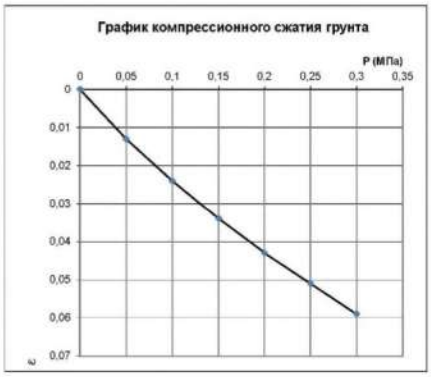

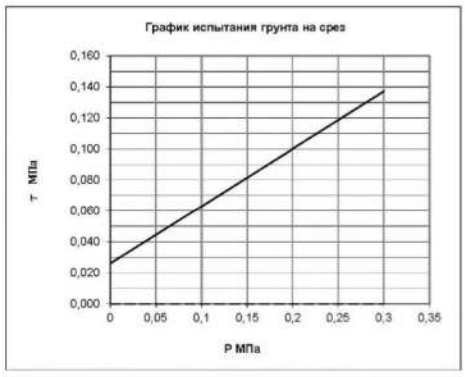

Начальник испытательной лаборатории: А. В. Гринченко

Испытательная лаборатория АО "ИнститутПроектированияТранспортныхСооружений"

ИСПЫТАТЕЛЬНАЯ ЛАБОРАТОРИЯ АО «ТРАНСПРОЕКТ»

Результаты определения прочностных и деформационных характеристик грунта

№ 12

Номер скважины 17

Глубина отбора, м: 1,0

ИГЭ №: 2

Наименование грунта: Суглинок тугопластичный

Объект: Инфраструктура индустриального парка "Этилен-600" (3 этап)

Структура грунта: не нарушена

Состояние образца: при природной влажности

Визуальное описание грунта

Суглинок тугопластичный, коричневый

>10	10,0-2,0	2,0-1,0	1-0,5	0,5-0,25	0,25-0,1	0,1-0,05	0,05-0,01	0,01-0,005	<0,005

Норм. напр. P Мпа	Касат. напр. t, при природ. вл.	Касат. напр. t, при водонас.	Плотность грунта ρ, г/см3	Вл-ть после	Коэфицент внутреннего трения $tg\phi$	при природ. влаж	при предвар. водонас.
0	0,000	0,023				0,000	0,340
0,10	0,000	0,057	1,91	0,237	Угол внутреннего трения ϕ, град	0	19
0,20	0,000	0,091	1,92	0,236	Сцепление C, Мпа	0,000	0,023
0,30	0,000	0,125	1,92	0,237			

Условия опыта

Компрессионное испытание по методу I кривой при предварительном водонасыщении грунта

Сдвиг консолдированный при предварительном водонасыщении грунта

Природная влажность д.е.	Характеристика пластичности: граница текучести	граница раскат.	число пластичности	Консистенция	Плотность г/см3: грунта	сухого грунта	частиц грунта	Пористость	Коэффициент пористости	коэф. водонасыщения	Модуль деформации одометрический	Модуль деформации с коэф. mоed
W	Wt	Wp	Ip	Jl	Σρ	ρ	ρd	ρo	h	e	E	E
0,24	0,33	0,20	0,13	0,28	1,91	1,54	2,72	43,23	0,762	0,85	3,45	9,24

Вертикальное давление МПа P	Вертикальная деформация образца: Абсолютн	Относит ε	Коэффициент просадочности	Коэффициент пористости e: e'	e''	Коэффициент уплотнения: a'	a''
0		0		0,762			
0,05	0,58	0,023		0,721		0,81	
0,10	1,00	0,040		0,691		0,60	
0,15	1,33	0,053		0,668		0,46	
0,20	1,65	0,066		0,645		0,46	
0,25	1,95	0,078		0,624		0,42	
0,30	2,18	0,087		0,608		0,32	

$$E=\frac{1+e_0}{a}\beta \quad \beta=\frac{1-\mu-2\mu^2}{1-\mu}$$

Высота образца h=25 мм

Площадь кольца 60 см²

$E_{0-0,1}$= 2,50 Песок β= 0,8

$E_{0-0,2}$= 3,03 Супесь β= 0,7

$E_{0-0,3}$= 3,45 Суглинок β= 0,6

$E_{0,1-0,2}$= 3,85 Глина β= 0,4

$E_{0-0,3}$ компрес.= 2,07

Прибор системы КПр-1м

Высота образца h=25мм Площадь кольца 60см mоed= 2,68

Система прибора СППА 40/35-10 mоed расчетный= 13,1/4,87=2,68

Высота кольца 35мм Площадь 40см

$P_{быт}$= 0,0191 МПа

$E_{быт}$= 0,0000 д.ед.

Замечания по производству опытов

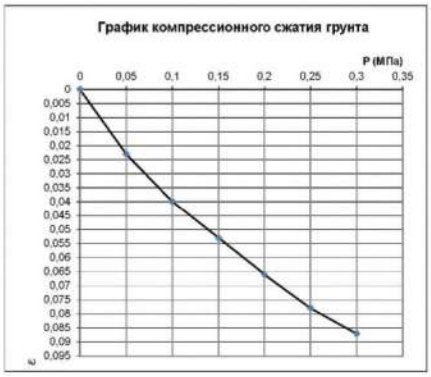

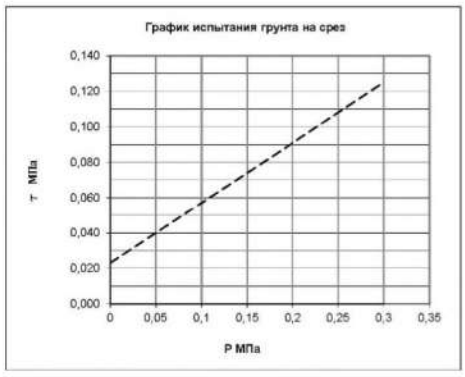

Начальник испытательной лаборатории: А. В. Гринченко

Испытательная лаборатория АО "ИнститутПроектированияТранспортныхСооружений"

ИСПЫТАТЕЛЬНАЯ ЛАБОРАТОРИЯ АО «ТРАНСПРОЕКТ»

Результаты определения прочностных и деформационных характеристик грунта

№ 13

Номер скважины 17

Глубина отбора, м: 5,0

ИГЭ №: 2

Наименование грунта: Суглинок тугопластичный

Объект: Инфраструктура индустриального парка "Этилен-600" (3 этап)

Структура грунта: не нарушена

Состояние образца: при природной влажности

Визуальное описание грунта

Суглинок тугопластичный, коричневый

>10	10,0-2,0	2,0-1,0	1-0,5	0,5-0,25	0,25-0,1	0,1-0,05	0,05-0,01	0,01-0,005	<0,005

Норм. напр. P Мпа	Касат. напр. t, при природ. вл.	Касат. напр. t, при водонас.	Плотность грунта ρ, г/см3	Вл-ть после		при природ. влаж	при предвар. водонас.
					Коэфицент внутреннего трения tgϕ	0,375	0,000
0	0,023	0,000			Угол внутреннего трения ϕ, град	21	0
0,10	0,060	0,000	1,89	0,244			
0,20	0,098	0,000	1,90	0,243	Сцепление C, Мпа	0,023	0,000
0,30	0,135	0,000	1,90	0,244			

Условия опыта

Компрессионное испытание по методу I кривой с доведением нагрузки до 0,3МПа, с замачиванием при max нагрузке. Сдвиг консолдированный при природной влажности

Природная влажность д.е.	Характеристика пластичности: граница текучести	граница раскат.	число пластичности	Консистенция	Плотность г/см3: грунта	сухого грунта	частиц грунта	Пористость	Коэффициент пористости	коэф. водонасыщения	Модуль деформации одометрический	Модуль деформации с коэф. mоed
W	Wt	Wp	Jp	Jl	Σρ	ρ	ρd	ρo	h	e	E	E
0,24	0,34	0,21	0,13	0,30	1,89	1,52	2,72	44,14	0,790	0,84	4,88	13,07

Вертикальное давление МПа P	Вертикальная деформация образца: Абсолютн	Относит ε	Коэффициент просадочности	Коэффициент пористости e: e'	e''	Коэффициент уплотнения: a'	a''
0		0		0,790			
0,05	0,35	0,014		0,765		0,50	
0,10	0,68	0,027		0,742		0,47	
0,15	0,93	0,037		0,724		0,36	
0,20	1,18	0,047		0,706		0,36	
0,25	1,38	0,055		0,692		0,29	
0,30	1,54	0,062		0,680		0,23	
0,30	1,54	0,062	0,000	0,680		0,00	

$$E=\frac{1+e_0}{a}\beta \quad \beta=\frac{1-\mu-2\mu^2}{1-\mu}$$

Высота образца h=25 мм

Площадь кольца 60 см²

$E_{0-0,1}$= 3,70 Песок β= 0,8

$E_{0-0,2}$= 4,26 Супесь β= 0,7

$E_{0-0,3}$= 4,88 Суглинок β= 0,6

$E_{0,1-0,2}$= 5,00 Глина β= 0,4

$E_{0-0,3}$ компрес.= 2,93

Прибор системы КПр-1м

Высота образца h=25мм Площадь кольца 60см mоed= 2,68

Система прибора СППА 40/35-10 mоed расчетный= 13,1/4,87=2,68

Высота кольца 35мм Площадь 40см

$P_{быт}$= 0,0945 МПа

$E_{быт}$= 0,0000 д.ед.

Замечания по производству опытов

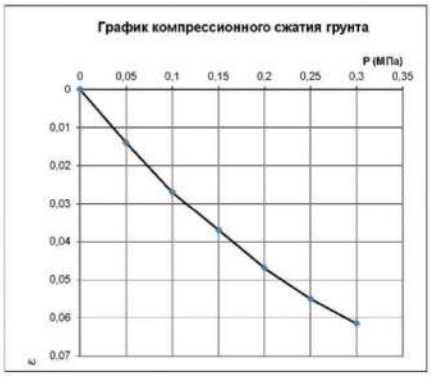

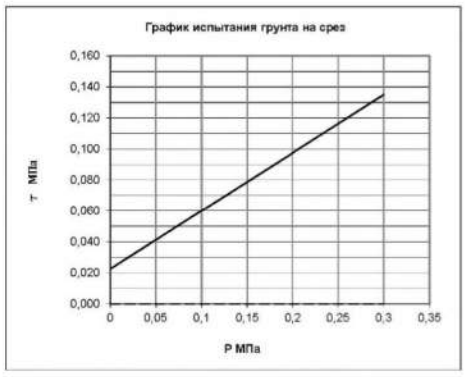

Начальник испытательной лаборатории: А. В. Гринченко

Испытательная лаборатория АО "ИнститутПроектированияТранспортныхСооружений"

ИСПЫТАТЕЛЬНАЯ ЛАБОРАТОРИЯ АО «ТРАНСПРОЕКТ»

Результаты определения прочностных и деформационных характеристик грунта

№ 14

Номер скважины 20

Глубина отбора, м: 1,0

ИГЭ №: 2

Наименование грунта: Суглинок тугопластичный

Объект: Инфраструктура индустриального парка "Этилен-600" (3 этап)

Структура грунта: не нарушена

Состояние образца: при природной влажности

Визуальное описание грунта

Суглинок тугопластичный, коричневый

>10	10,0-2,0	2,0-1,0	1-0,5	0,5-0,25	0,25-0,1	0,1-0,05	0,05-0,01	0,01-0,005	<0,005

Норм. напр. P Мпа	Касат. напр. t, при природ. вл.	Касат. напр. t, при водонас.	Плотность грунта ρ, г/см3	Вл-ть после		при природ. влаж	при предвар. водонас.
					Коэфицент внутреннего трения tgϕ	0,000	0,335
0	0,000	0,020			Угол внутреннего трения ϕ, град	0	19
0,10	0,000	0,053	1,89	0,251			
0,20	0,000	0,087	1,90	0,250	Сцепление C, Мпа	0,000	0,020
0,30	0,000	0,120	1,90	0,251			

Условия опыта

Компрессионное испытание по методу I кривой при предварительном водонасыщении грунта

Сдвиг консолдированный при предварительном водонасыщении грунта

Природная влажность д.е.	Характеристика пластичности: граница текучести	граница раскат.	число пластичности	Консистенция	Плотность г/см3: грунта	сухого грунта	частиц грунта	Пористость	Коэффициент пористости	коэф. водонасыщения	Модуль деформации одометрический	Модуль деформации с коэф. mоed
W	Wt	Wp	Jp	Jl	Σρ	ρ	ρd	ρo	h	e	E	E
0,25	0,34	0,20	0,13	0,35	1,89	1,51	2,72	44,46	0,800	0,85	3,85	10,31

Вертикальное давление МПа P	Вертикальная деформация образца: Абсолютн	Относит ε	Коэффициент просадочности	Коэффициент пористости e: e'	e''	Коэффициент уплотнения: a'	a''
0		0		0,800			
0,05	0,48	0,019		0,766		0,68	
0,10	0,85	0,034		0,739		0,54	
0,15	1,18	0,047		0,716		0,47	
0,20	1,48	0,059		0,694		0,43	
0,25	1,73	0,069		0,676		0,36	
0,30	1,95	0,078		0,660		0,32	

$$E=\frac{1+e_0}{a}\beta \quad \beta=\frac{1-\mu-2\mu^2}{1-\mu}$$

Высота образца h=25 мм

Площадь кольца 60 см²

$E_{0-0,1}$= 2,94 Песок β= 0,8

$E_{0-0,2}$= 3,39 Супесь β= 0,7

$E_{0-0,3}$= 3,85 Суглинок β= 0,6

$E_{0,1-0,2}$= 4,00 Глина β= 0,4

$E_{0-0,3}$ компрес.= 2,31

Прибор системы КПр-1м

Высота образца h=25мм Площадь кольца 60см mоed= 2,68

Система прибора СППА 40/35-10 mоed расчетный= 13,1/4,87=2,68

Высота кольца 35мм Площадь 40см

$P_{быт}$= 0,0189 МПа

$E_{быт}$= 0,0000 д.ед.

Замечания по производству опытов

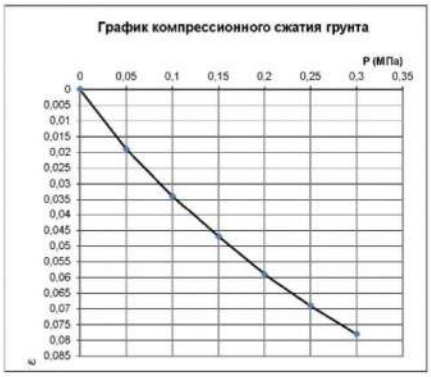

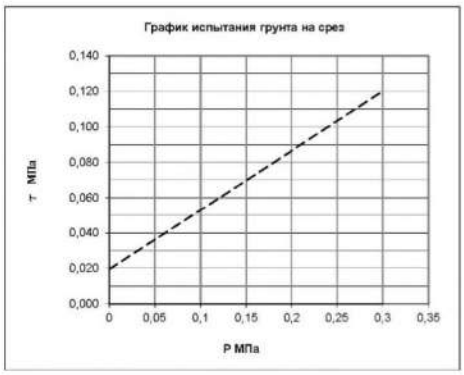

Начальник испытательной лаборатории: А. В. Гринченко

Испытательная лаборатория АО "ИнститутПроектированияТранспортныхСооружений"

ИСПЫТАТЕЛЬНАЯ ЛАБОРАТОРИЯ АО «ТРАНСПРОЕКТ»

Результаты определения прочностных и деформационных характеристик грунта

№ 15

Номер скважины 20

Глубина отбора, м: 5,0

ИГЭ №: 2

Наименование грунта: Суглинок тугопластичный

Объект: Инфраструктура индустриального парка "Этилен-600" (3 этап)

Структура грунта: не нарушена

Состояние образца: при природной влажности

Визуальное описание грунта

Суглинок тугопластичный, коричневый

>10	10,0-2,0	2,0-1,0	1-0,5	0,5-0,25	0,25-0,1	0,1-0,05	0,05-0,01	0,01-0,005	<0,005

Норм. напр. P Мпа	Касат. напр. t, при природ. вл.	Касат. напр. t, при водонас.	Плотность грунта ρ, г/см3	Вл-ть после		при природ. влаж	при предвар. водонас.
					Коэфицент внутреннего трения tgφ	0,380	0,000
0	0,025	0,000			Угол внутреннего трения φ, град	21	0
0,10	0,063	0,000	1,91	0,243			
0,20	0,101	0,000	1,92	0,242	Сцепление C, Мпа	0,025	0,000
0,30	0,139	0,000	1,92	0,243			

Условия опыта

Компрессионное испытание по методу I кривой с доведением нагрузки до 0,3МПа, с замачиванием при max нагрузке. Сдвиг консолдированный при природной влажности

Природная влажность д.е.	Характеристика пластичности: граница текучести	граница раскат.	число пластичности	Консистенция	Плотность г/см3: грунта	сухого грунта	частиц грунта	Пористость	Коэффициент пористости	коэф. водонасыщения	Модуль деформации одометрический	Модуль деформации с коэф. mоed
W	Wt	Wp	Ip	Jl	Σρ	ρ	ρd	ρo	h	e	E	E
0,24	0,33	0,20	0,13	0,33	1,91	1,54	2,72	43,51	0,770	0,86	5,04	13,51

Вертикальное давление МПа P	Вертикальная деформация образца: Абсолютн	Относит ε	Коэффициент просадочности	Коэффициент пористости e: e'	e''	Коэффициент уплотнения: a'	a''
0		0		0,770			
0,05	0,35	0,014		0,745		0,50	
0,10	0,68	0,027		0,722		0,46	
0,15	0,95	0,038		0,703		0,39	
0,20	1,18	0,047		0,687		0,32	
0,25	1,35	0,054		0,675		0,25	
0,30	1,49	0,060		0,665		0,19	
0,30	1,49	0,060	0,000	0,665		0,00	

$$E=\frac{1+e_0}{a}\beta \quad \beta=\frac{1-\mu-2\mu^2}{1-\mu}$$

Высота образца h=25 мм

Площадь кольца 60 см²

$E_{0-0,1}$= 3,70 Песок β= 0,8

$E_{0-0,2}$= 4,26 Супесь β= 0,7

$E_{0-0,3}$= 5,04 Суглинок β= 0,6

$E_{0,1-0,2}$= 5,00 Глина β= 0,4

$E_{0-0,3}$ компрес.= 3,03

Прибор системы КПр-1м

Высота образца h=25мм Площадь кольца 60см mоed= 2,68

Система прибора СППА 40/35-10 mоed расчетный= 13,1/4,87=2,68

Высота кольца 35мм Площадь 40см

$P_{быт}$= 0,0955 МПа

$E_{быт}$= 0,0000 д.ед.

Замечания по производству опытов

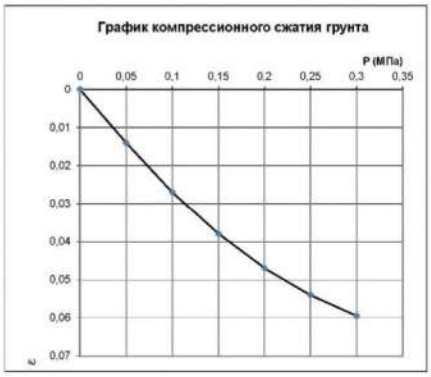

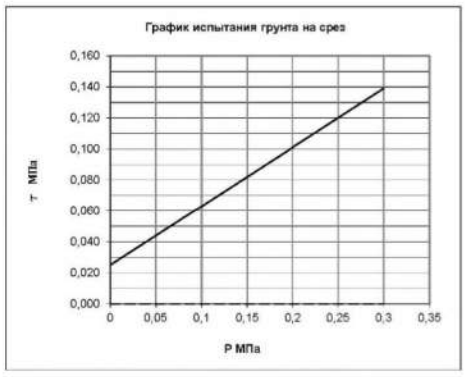

Начальник испытательной лаборатории: А. В. Гринченко

Испытательная лаборатория АО "ИнститутПроектированияТранспортныхСооружений"

ИСПЫТАТЕЛЬНАЯ ЛАБОРАТОРИЯ АО «ТРАНСПРОЕКТ»

Результаты определения прочностных и деформационных характеристик грунта

№ 16

Номер скважины 23
Глубина отбора, м: 1,0
ИГЭ №: 2
Наименование грунта: Суглинок тугопластичный

Объект: Инфраструктура индустриального парка "Этилен-600" (3 этап)

Структура грунта: не нарушена
Состояние образца: при природной влажности

Визуальное описание грунта

Суглинок тугопластичный, коричневый

>10	10,0-2,0	2,0-1,0	1-0,5	0,5-0,25	0,25-0,1	0,1-0,05	0,05-0,01	0,01-0,005	<0,005

Норм. напр. P Мпа	Касат. напр. τ, при природ. вл.	Касат. напр. τ, при водонас.	Плотность грунта ρ, г/см3	Вл-ть после	Коэфицент внутреннего трения tgφ	при природ. влаж.	при предвар. водонас.
0	0,021	0,000					
0,10	0,058	0,000	1,93	0,230	Угол внутреннего трения φ, град	20	0
0,20	0,095	0,000	1,94	0,229			
0,30	0,132	0,000	1,94	0,230	Сцепление С, Мпа	0,021	0,000

Условия опыта
Компрессионное испытание по методу I кривой
с доведением нагрузки до 0,3МПа, с замачиванием при
max нагрузке. Сдвиг консолдированный при природной
влажности

Природная влажность д.е.	Характеристика пластичности			Консистенция	Плотность г/см3			Пористость	Коэффициент пористости	коэф. Водонасыщения	Модуль деформации одометрический	Модуль деформации с коэф. moed
	граница текучести	граница раскат.	число пластичности		грунта	сухого грунта	частиц грунта					
W	Wt	Wp	Ip	JI	Σρ	ρ	ρs	ρo	n	e	E	E
0,23	0,33	0,18	0,14	0,33	1,93	1,57	2,72	42,31	0,733	0,85	4,55	12,18

Вертик. давление: P МПа	Вертикальная деформация образца		Коэффициент просадочности	Коэффициент пористости e		Коэффициент уплотнения	
	Абсолютн	Относит ε		e'	e''	a'	a''
0		0		0,733			
0,05	0,35	0,014		0,709		0,49	
0,10	0,68	0,027		0,687		0,45	
0,15	0,95	0,038		0,668		0,38	
0,20	1,20	0,048		0,650		0,35	
0,25	1,45	0,058		0,633		0,35	
0,30	1,65	0,066		0,619		0,28	
0,30	1,65	0,066	0,000	0,619		0,00	

$$E=\frac{1+e_0}{a}\beta \quad \beta=\frac{1-\mu-2\mu^2}{1-\mu}$$

Высота образца h=25 мм

Площадь кольца 60 см²

$E_{0-0,1}$= 3,70 Песок β= 0,8
$E_{0-0,2}$= 4,17 Супесь β= 0,7
$E_{0-0,3}$= 4,55 Суглинок β= 0,6
$E_{0,1-0,2}$= 4,76 Глина β= 0,4
$E_{0-0,3}$ компрес.= 2,73
moed= 2,68
moed расчетный= 13,1/4,87=2,68

Прибор системы КПр-1м
Высота образца h=25мм Площадь кольца 60см
Система прибора СППА 40/35-10
Высота кольца 35мм Площадь 40см

$P_{быт}$= 0,0193 МПа
$E_{быт}$= 0,0000 д.ед.

Замечания по производству опытов

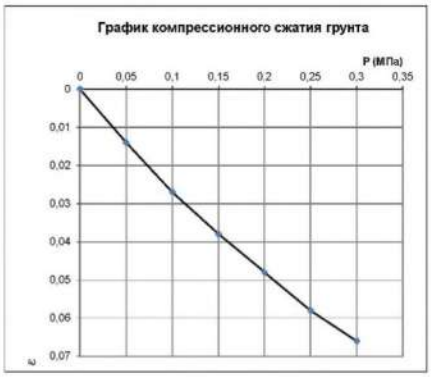

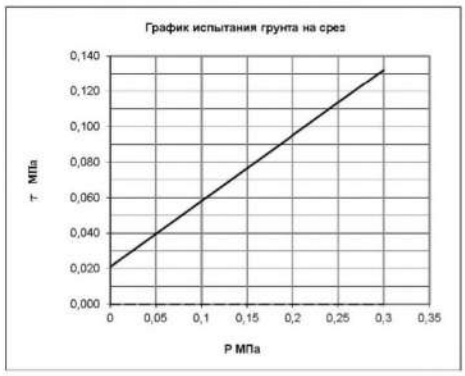

Начальник испытательной лаборатории: А. В. Гринченко

Испытательная лаборатория АО "ИнститутПроектированияТранспортныхСооружений"

ИСПЫТАТЕЛЬНАЯ ЛАБОРАТОРИЯ АО «ПТИ-КОНЦЕПТ»

Результаты определения прочностных и деформационных характеристик грунта

№ 17

Номер скважины 23

Глубина отбора, м: 5,0

ИГЭ №: 2

Наименование грунта: Суглинок тугопластичный

Объект: Инфраструктура индустриального парка "Этилен-600" (3 этап)

Структура грунта: не нарушена

Состояние образца: при природной влажности

Визуальное описание грунта

Суглинок тугопластичный, коричневый

>10	10,0-2,0	2,0-1,0	1-0,5	0,5-0,25	0,25-0,1	0,1-0,05	0,05-0,01	0,01-0,005	<0,005

Норм. напр. P Мпа	Касат. напр. t, при природ. вл.	Касат. напр. t, при водонас.	Плотность грунта ρ, г/см3	Вл-ть после		при природ. влаж	при предвар. водонас.
					Коэфицент внутреннего трения tgϕ	0,000	0,340
0	0,000	0,018			Угол внутреннего трения ϕ, град	0	19
0,10	0,000	0,052	1,93	0,225			
0,20	0,000	0,086	1,94	0,224	Сцепление C, Мпа	0,000	0,018
0,30	0,000	0,120	1,94	0,225			

Условия опыта

Компрессионное испытание по методу I кривой при предварительном водонасыщении грунта

Сдвиг консолдированный при предварительном водонасыщении грунта

Природная влажность д.е.	Характеристика пластичности: граница текучести	граница раскат.	число пластичности	Консистенция	Плотность г/см3: грунта	сухого грунта	частиц грунта	Пористость	Коэффициент пористости	коэф. водонасыщения	Модуль деформации одометрический	Модуль деформации с коэф. mоed
W	Wt	Wp	Jp	Jl	Σρ	ρ	ρd	ρn	h	e	E	E
0,23	0,32	0,18	0,14	0,32	1,93	1,58	2,72	42,08	0,726	0,84	3,57	9,57

Вертикальное давление МПа P	Вертикальная деформация образца: Абсолютн	Относит ε	Коэффициент просадочности	Коэффициент пористости e: e'	e''	Коэффициент уплотнения: a'	a''
0		0		0,726			
0,05	0,50	0,020		0,692		0,69	
0,10	0,90	0,036		0,664		0,55	
0,15	1,25	0,050		0,640		0,48	
0,20	1,55	0,062		0,619		0,41	
0,25	1,83	0,073		0,600		0,38	
0,30	2,10	0,084		0,581		0,38	

$$E=\frac{1+e_0}{a}\beta \quad \beta=\frac{1-\mu-2\mu^2}{1-\mu}$$

Высота образца h=25 мм

Площадь кольца 60 см²

$E_{0-0,1}$= 2,78 Песок β= 0,8

$E_{0-0,2}$= 3,23 Супесь β= 0,7

$E_{0-0,3}$= 3,57 Суглинок β= 0,6

$E_{0,1-0,2}$= 3,85 Глина β= 0,4

$E_{0-0,3}$ компрес.= 2,14

Прибор системы КПр-1м

Высота образца h=25мм Площадь кольца 60см mоed= 2,68

Система прибора СППА 40/35-10 mоed расчетный= 13,1/4,87=2,68

Высота кольца 35мм Площадь 40см

$P_{быт}$= 0,0965 МПа

$E_{быт}$= 0,0000 д.ед.

Замечания по производству опытов

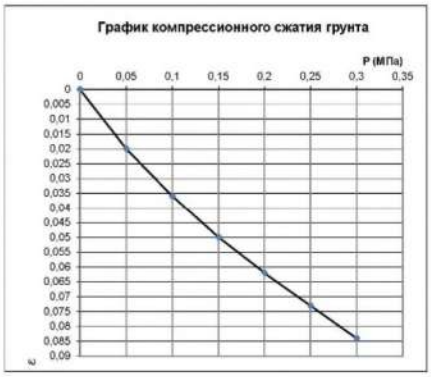

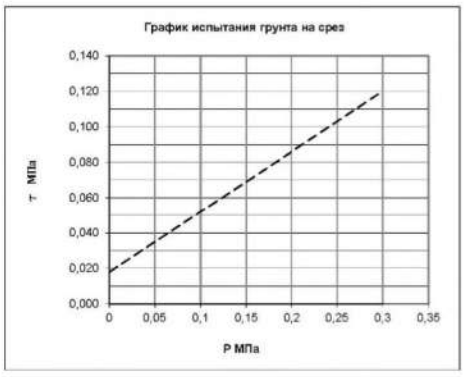

Начальник испытательной лаборатории: А. В. Гринченко

Испытательная лаборатория АО "ИнститутПроектированияТранспортныхСооружений"

ИСПЫТАТЕЛЬНАЯ ЛАБОРАТОРИЯ АО «ТРАНСПРОЕКТ»

Результаты определения прочностных и деформационных характеристик грунта

№ 18

Номер скважины 26
Глубина отбора, м: 2,0
ИГЭ №: 2
Наименование грунта: Суглинок тугопластичный

Объект: Инфраструктура индустриального парка "Этилен-600" (3 этап)

Структура грунта: не нарушена
Состояние образца: при природной влажности

>10	10,0-2,0	2,0-1,0	1-0,5	0,5-0,25	0,25-0,1	0,1-0,05	0,05-0,01	0,01-0,005	<0,005

Визуальное описание грунта

Суглинок тугопластичный, коричневый

Норм. напр. P Мпа	Касат. напр. τ, при природ. вл.	Касат. напр. τ, при водонас.	Плотность грунта ρ, г/см3	Вл-ть после	Коэфициент внутреннего трения tgφ	при природ. влаж.	при предвар. водонас.
0	0,024	0,000				0,365	0,000
0,10	0,060	0,000	1,93	0,230	Угол внутреннего трения ϕ, град	20	0
0,20	0,097	0,000	1,94	0,229			
0,30	0,133	0,000	1,94	0,230	Сцепление С, Мпа	0,024	0,000

Условия опыта
Компрессионное испытание по методу I кривой с доведением нагрузки до 0,3МПа, с замачиванием при max нагрузке. Сдвиг консолдированный при природной влажности

Природная влажность д.е.	Характеристика пластичности: граница текучести	граница раскат.	число пластичности	Консистенция	Плотность г/см3: грунта	сухого грунта	частиц грунта	Пористость	Коэффициент пористости	коэф. Водонасыщения	Модуль деформации одометрический	Модуль деформации с коэф. moed
W	Wt	Wp	Ip	JI	Σρ	ρ	ρs	ρo	n	e	E	E
0,23	0,32	0,18	0,14	0,37	1,93	1,57	2,72	42,31	0,733	0,85	4,62	12,37

Вертикальное давление P МПа	Вертикальная деформация общая: Абсолютн	Относит ε	Коэффициент просадочности	Коэффициент пористости e: e'	e''	Коэффициент уплотнения: a'	a''
0		0		0,733			
0,05	0,38	0,015		0,707		0,52	
0,10	0,70	0,028		0,685		0,45	
0,15	0,98	0,039		0,666		0,38	
0,20	1,23	0,049		0,649		0,35	
0,25	1,48	0,059		0,631		0,35	
0,30	1,63	0,065		0,621		0,21	
0,30	1,63	0,065	0,000	0,621		0,00	

$$E=\frac{1+e_i}{a}\beta \quad \beta=\frac{1-\mu-2\mu^2}{1-\mu}$$

Высота образца h=25 мм
Площадь кольца 60 см^2

Прибор системы КПр-1м
Высота образца h=25мм
Площадь кольца 60см
Система прибора СППА 40/35-10
Высота кольца 35мм
Площадь 40см

$P_{быт}$= 0,0386 МПа
$E_{быт}$= 0,0000 д.ед.

$E_{0-0.1}$= 3,57 Песок β= 0,8
$E_{0-0.2}$= 4,08 Супесь β= 0,7
$E_{0-0.3}$= 4,62 Суглинок β= 0,6
$E_{0.1-0.2}$= 4,76 Глина β= 0,4
$E_{0-0.3}$ компрес.= 2,77
moed= 2,68
moed расчетный= 13,1/4,87=2,68

Замечания по производству опытов

График компрессионного сжатия грунта

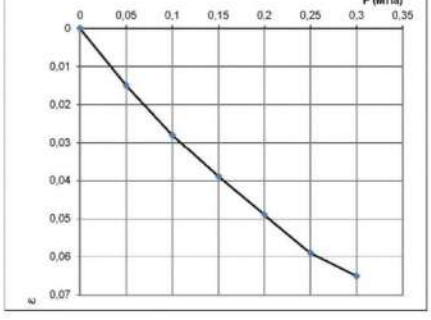

График испытания грунта на срез

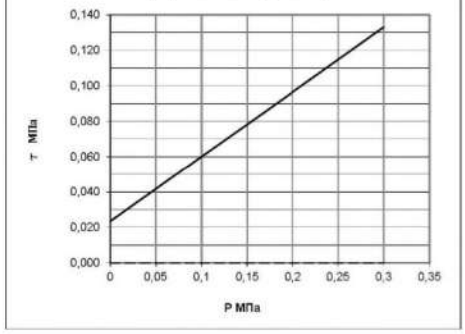

Начальник испытательной лаборатории: А. В. Гринченко

Испытательная лаборатория АО "ИнститутПроектированияТранспортныхСооружений"

ИСПЫТАТЕЛЬНАЯ ЛАБОРАТОРИЯ АО «ПРОЕКТИНЖТРАНС»

Результаты определения прочностных и деформационных характеристик грунта

№ 19

Номер скважины 26

Глубина отбора, м: 6,0

ИГЭ №: 2

Наименование грунта: Суглинок тугопластичный

Объект: Инфраструктура индустриального парка "Этилен-600" (3 этап)

Структура грунта: не нарушена

Состояние образца: при природной влажности

Визуальное описание грунта

Суглинок тугопластичный, коричневый

>10	10,0-2,0	2,0-1,0	1-0,5	0,5-0,25	0,25-0,1	0,1-0,05	0,05-0,01	0,01-0,005	<0,005

Норм. напр. P Мпа	Касат. напр. t, при природ. вл.	Касат. напр. t, при водонас.	Плотность грунта ρ, г/см3	Вл-ть после		при природ. влаж	при предвар. водонас.
					Коэфицент внутреннего трения tgϕ	0,000	0,335
0	0,000	0,021			Угол внутреннего трения ϕ, град	0	19
0,10	0,000	0,054	1,92	0,234			
0,20	0,000	0,088	1,93	0,233	Сцепление C, Мпа	0,000	0,021
0,30	0,000	0,121	1,93	0,234			

Условия опыта

Компрессионное испытание по методу I кривой при предварительном водонасыщении грунта

Сдвиг консолдированный при предварительном водонасыщении грунта

Природная влажность д.е.	Характеристика пластичности: граница текучести	граница раскат.	число пластичности	Консистенция	Плотность г/см3: грунта	сухого грунта	частиц грунта	Пористость	Коэффициент пористости	коэф. водонасыщения	Модуль деформации одометрический	Модуль деформации с коэф. mod
W	Wt	Wp	Jp	Jl	Σρ	ρ	ρd	ρo	h	e	E	E
0,23	0,32	0,18	0,14	0,37	1,92	1,56	2,72	42,80	0,748	0,85	3,23	8,65

Вертикальное давление МПа P	Вертикальная деформация образца: Абсолютн	Относит ε	Коэффициент просадочности	Коэффициент пористости e: e'	e''	Коэффициент уплотнения: a'	a''
0		0		0,748			
0,05	0,75	0,030		0,696		1,05	
0,10	1,33	0,053		0,656		0,80	
0,15	1,70	0,068		0,629		0,52	
0,20	1,95	0,078		0,612		0,35	
0,25	2,15	0,086		0,598		0,28	
0,30	2,33	0,093		0,586		0,24	

$$E=\frac{1+e_i}{a}\beta \quad \beta=\frac{1-\mu-2\mu^2}{1-\mu}$$

Высота образца h=25 мм

Площадь кольца 60 см²

$E_{0-0,1}$= 1,89 Песок β= 0,8

$E_{0-0,2}$= 2,56 Супесь β= 0,7

$E_{0-0,3}$= 3,23 Суглинок β= 0,6

$E_{0,1-0,2}$= 4,00 Глина β= 0,4

$E_{0-0,3}$ компрес.= 1,94

Прибор системы КПр-1м

Высота образца h=25мм Площадь кольца 60см mod= 2,68

Система прибора СППА 40/35-10 mod расчетный= 13,1/4,87=2,68

Высота кольца 35мм Площадь 40см

$P_{быт}$= 0,1152 МПа

$E_{быт}$= 0,0000 д.ед.

Замечания по производству опытов

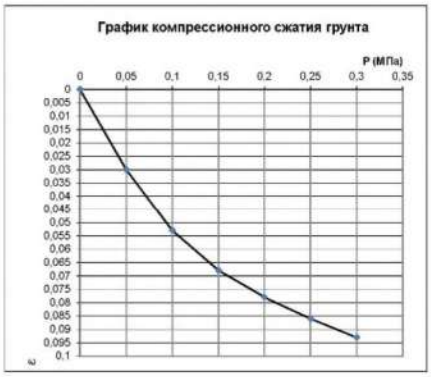

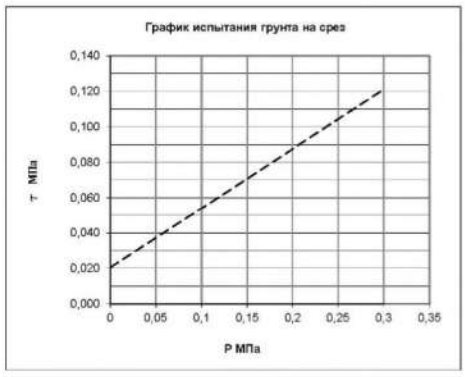

Начальник испытательной лаборатории: А. В. Гринченко

Испытательная лаборатория АО "ИнститутПроектированияТранспортныхСооружений"

ИСПЫТАТЕЛЬНАЯ ЛАБОРАТОРИЯ АО «ТРАНСПРОЕКТ»

Взам. инв.

Подп. и датаПодп. и

Инв. №

Изм.	Кол.уч.	Лист	№	Подп.	Дата

ПР-2-2023-ИГИ-Т

Лист 57

Результаты определения прочностных и деформационных характеристик грунта

№ 20

Номер скважины 28

Глубина отбора, м: 3,0

ИГЭ №: 2

Наименование грунта: Суглинок тугопластичный

Объект: Инфраструктура индустриального парка "Этилен-600" (3 этап)

Структура грунта: не нарушена

Состояние образца: при природной влажности

Визуальное описание грунта

Суглинок тугопластичный, коричневый

>10	10,0-2,0	2,0-1,0	1-0,5	0,5-0,25	0,25-0,1	0,1-0,05	0,05-0,01	0,01-0,005	<0,005

Норм. напр. P Мпа	Касат. напр. t, при природ. вл.	Касат. напр. t, при водонас.	Плотность грунта ρ, г/см3	Вл-ть после	Коэфицент внутреннего трения tgϕ	при природ. влаж	при предвар. водонас.
0	0,022	0,000			Угол внутреннего трения ϕ, град	0,365	0,000
0,10	0,058	0,000	1,93	0,233		20	0
0,20	0,095	0,000	1,94	0,232	Сцепление C, Мпа	0,022	0,000
0,30	0,131	0,000	1,94	0,233			

Условия опыта

Компрессионное испытание по методу I кривой с доведением нагрузки до 0,3МПа, с замачиванием при max нагрузке. Сдвиг консолдированный при природной влажности

Природная влажность д.е.	Характеристика пластичности: граница текучести	граница раскат.	число пластичности	Консистенция	Плотность г/см3: грунта	сухого грунта	частиц грунта	Пористость	Коэффициент пористости	коэф. водонасыщения	Модуль деформации одометрический	Модуль деформации с коэф. mоed
W	Wt	Wp	Ip	Jl	Σρ	ρ	ρd	ρo	h	e	E	E
0,23	0,32	0,19	0,13	0,33	1,93	1,57	2,72	42,45	0,738	0,86	5,00	13,40

Вертикальное давление МПа P	Вертикальная деформация образца: Абсолютн	Относит ε	Коэффициент просадочности	Коэффициент пористости e: e'	e''	Коэффициент уплотнения: a'	a''
0		0		0,738			
0,05	0,45	0,018		0,706		0,63	
0,10	0,78	0,031		0,684		0,45	
0,15	1,00	0,040		0,668		0,31	
0,20	1,20	0,048		0,654		0,28	
0,25	1,35	0,054		0,644		0,21	
0,30	1,50	0,060		0,633		0,21	
0,30	1,50	0,060	0,000	0,633		0,00	

$$E=\frac{1+e_0}{a}\beta \quad \beta=\frac{1-\mu-2\mu^2}{1-\mu}$$

Высота образца h=25 мм

Площадь кольца 60 см²

$E_{0-0,1}$= 3,23 Песок β= 0,8

$E_{0-0,2}$= 4,17 Супесь β= 0,7

$E_{0-0,3}$= 5,00 Суглинок β= 0,6

$E_{0,1-0,2}$= 5,88 Глина β= 0,4

$E_{0-0,3}$ компрес.= 3,00

Прибор системы КПр-1м

Высота образца h=25мм Площадь кольца 60см mоed= 2,68

Система прибора СППА 40/35-10 mоed расчетный= 13,1/4,87=2,68

Высота кольца 35мм Площадь 40см

$P_{быт}$= 0,0579 МПа

$E_{быт}$= 0,0000 д.ед.

Замечания по производству опытов

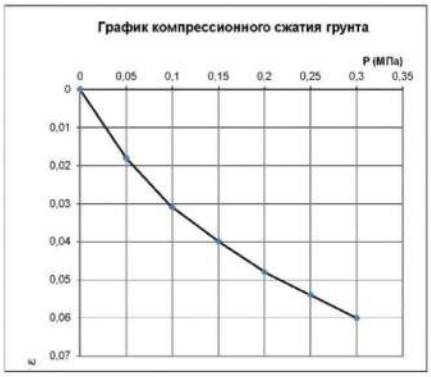

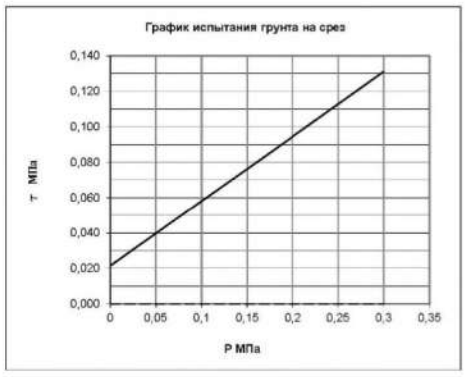

Начальник испытательной лаборатории: А. В. Гринченко

Испытательная лаборатория АО "ИнститутПроектированияТранспортныхСооружений"

ИСПЫТАТЕЛЬНАЯ ЛАБОРАТОРИЯ АО «ТРАНСПРОЕКТ»

Результаты определения прочностных и деформационных характеристик грунта

№ 21

Номер скважины 28
Глубина отбора, м: 7,0
ИГЭ №: 2
Наименование грунта: Суглинок тугопластичный

Объект: Инфраструктура индустриального парка "Этилен-600" (3 этап)

Структура грунта: не нарушена
Состояние образца: при природной влажности

>10	10,0-2,0	2,0-1,0	1-0,5	0,5-0,25	0,25-0,1	0,1-0,05	0,05-0,01	0,01-0,005	<0,005

Визуальное описание грунта

Суглинок тугопластичный, коричневый

Норм. напр. P Мпа	Касат. напр. τ, при природ. вл.	Касат. напр. τ, при водонас.	Плотность грунта ρ, т/см3	Вяз-ть после	Коэфициент внутреннего трения tgφ	при природ. влаж.	при предвар. водонас.
0	0,000	0,019				0,000	0,335
0,10	0,000	0,052	1,92	0,233	Угол внутреннего трения φ, град	0	19
0,20	0,000	0,086	1,93	0,232			
0,30	0,000	0,119	1,93	0,233	Сцепление С, Мпа	0,000	0,019

Условия опыта
Компрессионное испытание по методу I кривой
при предварительном водонасыщении грунта
Сдвиг консолидированный при предварительном
водонасыщении грунта

Природная влажность д.е.	Характеристика пластичности: граница текучести	граница раскат.	число пластичности	Коэффициент	Плотность г/см3: грунта	сухого грунта	частиц грунта	Пористость	Коэффициент пористости	коэф. водонасыщения	Модуль деформации одометрический	Модуль деформации с коэф. moed
W	Wt	Wp	Ip	JI	Σρ	ρ	ρs	ρo	n	e	E	E
0,23	0,32	0,18	0,14	0,39	1,92	1,56	2,72	42,75	0,747	0,85	3,90	10,44

Вертикальное давление P МПа	Вертикальная деформация общая: Абсолютн	Относит ε	Коэффициент просадочности	Коэффициент пористости e: e'	e''	Коэффициент уплотнения: a'	a''
0		0		0,747			
0,05	0,70	0,028		0,698		0,98	
0,10	1,13	0,045		0,668		0,59	
0,15	1,38	0,055		0,651		0,35	
0,20	1,60	0,064		0,635		0,31	
0,25	1,78	0,071		0,623		0,24	
0,30	1,93	0,077		0,612		0,21	

$$E=\frac{1+e_i}{a}\beta \quad \beta=\frac{1-\mu-2\mu^2}{1-\mu}$$

Высота образца h=25 мм
Площадь кольца 60 см²

Прибор системы КПр-1м
Высота образца h=25мм
Площадь кольца 60см
Система прибора СППА 40/35-10
Высота кольца 35мм
Площадь 40см
$P_{выт}$= 0,1344 МПа
$E_{выт}$= 0,0000 д.ед.

$E_{0-0,1}$= 2,22 Песок β= 0,8
$E_{0-0,2}$= 3,13 Супесь β= 0,7
$E_{0-0,3}$= 3,90 Суглинок β= 0,6
$E_{0,1-0,2}$= 5,26 Глина β= 0,4
$E_{0-0,3}$ компрес.= 2,34
moed= 2,68
moed расчетный= 13,1/4,87=2,68

Замечания по производству опытов

График компрессионного сжатия грунта

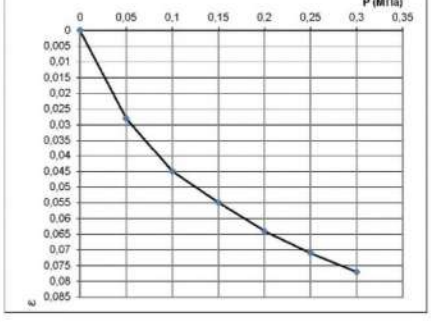

График испытания грунта на срез

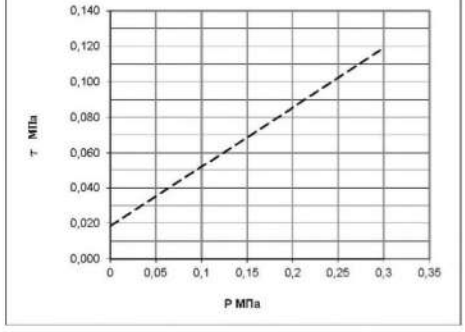

Начальник испытательной лаборатории: А. В. Гринченко

Испытательная лаборатория АО "ИнститутПроектированияТранспортныхСооружений"

ИСПЫТАТЕЛЬНАЯ ЛАБОРАТОРИЯ АО «ПТИ «ОЭНЕЗИТ»

Результаты определения прочностных и деформационных характеристик грунта

№ 22

Номер скважины 31 Объект: Инфраструктура индустриального парка "Этилен-600" (3 этап)
Глубина отбора, м: 3,0
ИГЭ №: 2
Наименование грунта: Суглинок тугопластичный

Структура грунта: не нарушена
Состояние образца: при природной влажности

>10	10,0-2,0	2,0-1,0	1-0,5	0,5-0,25	0,25-0,1	0,1-0,05	0,05-0,01	0,01-0,005	<0,005

Визуальное описание грунта
Суглинок тугопластичный, коричневый

Норм. напр. P Мпа	Касат. напр. τ, при природ. вл.	Касат. напр. τ, при водонас.	Плотность грунта ρ, г/см3	Вл-ть после	Коэфициент внутреннего трения tgφ	при природ. влаж.	при предвар. водонас.
0	0,024	0,000				0,350	0,000
0,10	0,059	0,000	1,89	0,247	Угол внутреннего трения ϕ, град	19	0
0,20	0,094	0,000	1,90	0,246			
0,30	0,129	0,000	1,90	0,247	Сцепление C, Мпа	0,024	0,000

Условия опыта
Компрессионное испытание по методу I кривой с доведением нагрузки до 0,3МПа, с замачиванием при max нагрузке. Сдвиг консолдированный при природной влажности

Природная влажность д.е.	Характеристика пластичности: граница текучести	граница раскат.	число пластичности	Консистенция	Плотность г/см3: грунта	сухого грунта	частиц грунта	Пористость	Коэффициент пористости	коэф. водонасыщения	Модуль деформации одометрический	Модуль деформации с коэф. moed
W	Wt	Wp	Ip	JI	Σρ	ρ	ρs	ρn	n	e	E	E
0,25	0,33	0,20	0,13	0,39	1,89	1,52	2,72	44,28	0,795	0,85	4,84	12,97

Вертикальное давление P МПа	Вертикальная деформация: общая Абсолютн	Относит ε	Коэффициент просадочности	Коэффициент пористости e: e'	e''	Коэффициент уплотнения: a'	a''
0		0		0,795			
0,05	0,43	0,017		0,764		0,61	
0,10	0,78	0,031		0,739		0,50	
0,15	1,03	0,041		0,721		0,36	
0,20	1,25	0,050		0,705		0,32	
0,25	1,43	0,057		0,692		0,25	
0,30	1,55	0,062		0,683		0,18	
0,30	1,55	0,062	0,000	0,683		0,00	

$$E=\frac{1+e_0}{a}\beta \quad \beta=\frac{1-\mu-2\mu^2}{1-\mu}$$

Высота образца h=25 мм
Площадь кольца 60 см²
Прибор системы КПр-1м
Высота образца h=25мм Площадь кольца 60см
Система прибора СППА 40/35-10
Высота кольца 35мм Площадь 40см
$P_{быт}$= 0,0567 МПа
$E_{быт}$= 0,0000 д.ед.

$E_{0-0.1}$= 3,23 Песок β= 0,8
$E_{0-0.2}$= 4,00 Супесь β= 0,7
$E_{0-0.3}$= 4,84 Суглинок β= 0,6
$E_{0.1-0.2}$= 5,26 Глина β= 0,4
$E_{0-0.3}$ компрес.= 2,90
moed= 2,68
moed расчетный= 13,1/4,87=2,68

Замечания по производству опытов

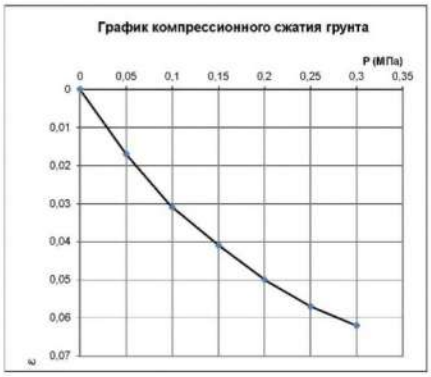

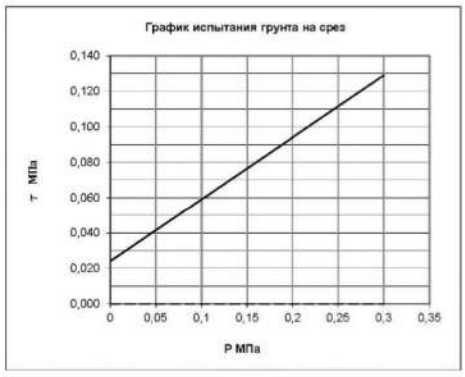

Начальник испытательной лаборатории: А. В. Гринченко

Испытательная лаборатория АО "ИнститутПроектированияТранспортныхСооружений"

ИСПЫТАТЕЛЬНАЯ ЛАБОРАТОРИЯ АО «ПРОЕКТИНЖТРАНС»

Результаты определения прочностных и деформационных характеристик грунта

№ 23

Номер скважины 31
Глубина отбора, м: 7,0
ИГЭ №: 2
Наименование грунта: Суглинок тугопластичный

Объект: Инфраструктура индустриального парка "Этилен-600" (3 этап)

Структура грунта: не нарушена
Состояние образца: при природной влажности

>10	10,0-2,0	2,0-1,0	1-0,5	0,5-0,25	0,25-0,1	0,1-0,05	0,05-0,01	0,01-0,005	<0,005

Визуальное описание грунта

Суглинок тугопластичный, коричневый

Норм. напр. P Мпа	Касат. напр. τ, при природ. вл.	Касат. напр. τ, при водонас.	Плотность грунта ρ, г/см3	Вл-ть после	Коэфициент внутреннего трения tgφ	при природ. влаж.	при предвар. водонас.
0	0,000	0,021				0,000	0,320
0,10	0,000	0,053	1,90	0,241	Угол внутреннего трения ϕ, град	0	18
0,20	0,000	0,085	1,91	0,240			
0,30	0,000	0,117	1,91	0,241	Сцепление С, Мпа	0,000	0,021

Условия опыта
Компрессионное испытание по методу I кривой
при предварительном водонасыщении грунта
Сдвиг консолдированный при предварительном
водонасыщении грунта

Природная влажность д.е.	Характеристика пластичности: граница текучести	граница раскат.	число пластичности	Коэффициент консистенции	Плотность г/см3: грунта	сухого грунта	частиц грунта	Пористость	Коэффициент пористости	коэф. водонасыщения	Модуль деформации одометрический	Модуль деформации с коэф. moed
W	Wt	Wp	Ip	JI	Σρ	ρ	ρs	ρo	n	e	E	E
0,24	0,33	0,19	0,14	0,37	1,90	1,53	2,72	43,71	0,777	0,84	3,33	8,93

Вертикальное давление: МПа P	Вертикальная деформация: абсолютн	относит ε	Коэффициент просадочности	Коэффициент пористости e: e'	e''	Коэффициент уплотнения: a'	a''
0		0		0,777			
0,05	0,53	0,021		0,739		0,75	
0,10	1,00	0,040		0,706		0,68	
0,15	1,35	0,054		0,681		0,50	
0,20	1,68	0,067		0,658		0,46	
0,25	1,98	0,079		0,636		0,43	
0,30	2,25	0,090		0,617		0,39	

$$E=\frac{1+e_0}{a}\beta \qquad \beta=\frac{1-\mu-2\mu^2}{1-\mu}$$

Высота образца h=25 мм
Площадь кольца 60 см²

$E_{0-0.1}$= 2,50 Песок β= 0,8
$E_{0-0.2}$= 2,99 Супесь β= 0,7
$E_{0-0.3}$= 3,33 Суглинок β= 0,6
$E_{0.1-0.2}$= 3,70 Глина β= 0,4
$E_{0-0.3}$ компрес.= 2,00
Прибор системы КПр-1м
Высота образца h=25мм Площадь кольца 60см
moed= 2,68
Система прибора СППА 40/35-10
moed расчетный= 13,1/4,87=2,68
Высота кольца 35мм Площадь 40см
$P_{быт}$= 0,133 МПа
$E_{быт}$= 0,0000 д.ед.

Замечания по производству опытов

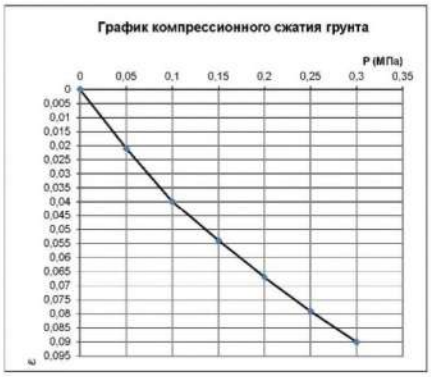

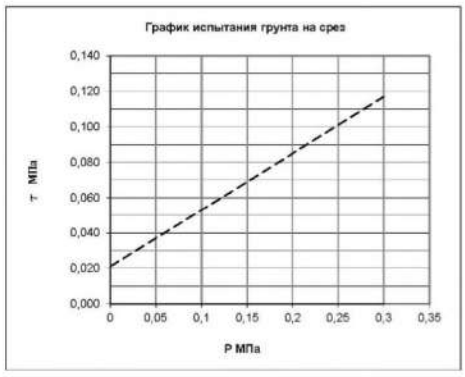

Начальник испытательной лаборатории: А. В. Гринченко

Испытательная лаборатория АО "ИнститутПроектированияТранспортныхСооружений"

ИСПЫТАТЕЛЬНАЯ ЛАБОРАТОРИЯ АО «ПРОЕКТИНЖИНИРИНГ»

Результаты определения прочностных и деформационных характеристик грунта

№ 24

Номер скважины 33

Глубина отбора, м: 3,0

ИГЭ №: 2

Наименование грунта: Суглинок тугопластичный

Объект: Инфраструктура индустриального парка "Этилен-600" (3 этап)

Структура грунта: не нарушена

Состояние образца: при природной влажности

Визуальное описание грунта

Суглинок тугопластичный, коричневый

>10	10,0-2,0	2,0-1,0	1-0,5	0,5-0,25	0,25-0,1	0,1-0,05	0,05-0,01	0,01-0,005	<0,005

Норм. напр. P Мпа	Касат. напр. t, при природ. вл.	Касат. напр. t, при водонас.	Плотность грунта ρ, г/см3	Вл-ть после		при природ. влаж	при предвар. водонас.
					Коэфицент внутреннего трения tgϕ	0,360	0,000
0	0,024	0,000			Угол внутреннего трения ϕ, град	20	0
0,10	0,060	0,000	1,91	0,242			
0,20	0,096	0,000	1,92	0,241	Сцепление C, Мпа	0,024	0,000
0,30	0,132	0,000	1,92	0,242			

Условия опыта

Компрессионное испытание по методу I кривой с доведением нагрузки до 0,3МПа, с замачиванием при max нагрузке. Сдвиг консолдированный при природной влажности

Природная влажность д.е.	Характеристика пластичности: граница текучести	граница раскат.	число пластичности	Консистенция	Плотность г/см3: грунта	сухого грунта	частиц грунта	Пористость	Коэффициент пористости	коэф. водонасыщения	Модуль деформации одометрический	Модуль деформации с коэф. mоed
W	Wt	Wp	Ip	Jl	Σρ	ρ	ρd	ρo	h	e	E	E
0,24	0,32	0,19	0,13	0,39	1,91	1,54	2,72	43,46	0,769	0,86	4,92	13,18

Вертикальное давление МПа P	Вертикальная деформация образца: Абсолютн	Относит ε	Коэффициент просадочности	Коэффициент пористости e: e'	e''	Коэффициент уплотнения: a'	a''
0		0		0,769			
0,05	0,35	0,014		0,744		0,50	
0,10	0,68	0,027		0,721		0,46	
0,15	0,95	0,038		0,702		0,39	
0,20	1,18	0,047		0,686		0,32	
0,25	1,35	0,054		0,673		0,25	
0,30	1,53	0,061		0,661		0,25	
0,30	1,53	0,061	0,000	0,661		0,00	

$$E=\frac{1+e_0}{a}\beta \quad \beta=\frac{1-\mu-2\mu^2}{1-\mu}$$

Высота образца h=25 мм

Площадь кольца 60 см²

$E_{0-0,1}$= 3,70 Песок β= 0,8

$E_{0-0,2}$= 4,26 Супесь β= 0,7

$E_{0-0,3}$= 4,92 Суглинок β= 0,6

$E_{0,1-0,2}$= 5,00 Глина β= 0,4

$E_{0-0,3}$ компрес.= 2,95

Прибор системы КПр-1м

Высота образца h=25мм Площадь кольца 60см mоed= 2,68

Система прибора СППА 40/35-10 mоed расчетный= 13,1/4,87=2,68

Высота кольца 35мм Площадь 40см

$P_{быт}$= 0,0573 МПа

$E_{быт}$= 0,0000 д.ед.

Замечания по производству опытов

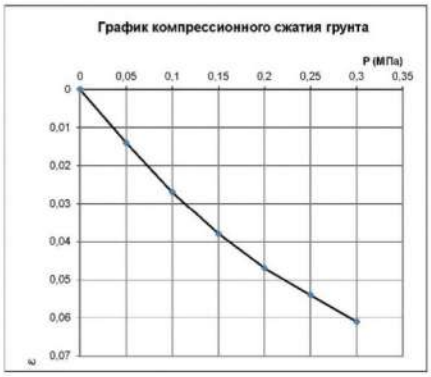

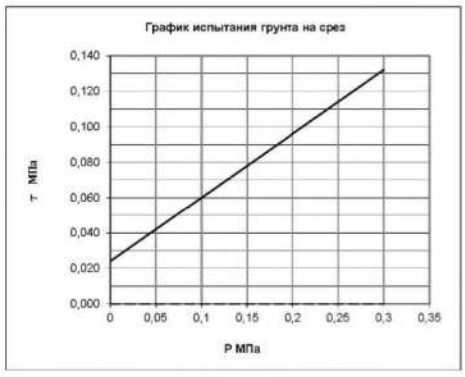

Начальник испытательной лаборатории: А. В. Гринченко

Испытательная лаборатория АО "ИнститутПроектированияТранспортныхСооружений"

ИСПЫТАТЕЛЬНАЯ ЛАБОРАТОРИЯ АО «ТРАНСИНЖЕКТ»

Результаты определения прочностных и деформационных характеристик грунта

№ 25

Номер скважины 33

Глубина отбора, м: 7,0

ИГЭ №: 2

Наименование грунта: Суглинок тугопластичный

Объект: Инфраструктура индустриального парка "Этилен-600" (3 этап)

Структура грунта: не нарушена

Состояние образца: при природной влажности

Визуальное описание грунта

Суглинок тугопластичный, коричневый

>10	10,0-2,0	2,0-1,0	1-0,5	0,5-0,25	0,25-0,1	0,1-0,05	0,05-0,01	0,01-0,005	<0,005

Норм. напр. P Мпа	Касат. напр. t, при природ. вл.	Касат. напр. t, при водонас.	Плотность грунта ρ, г/см3	Вл-ть после		при природ. влаж	при предвар. водонас.
					Коэфицент внутреннего трения tgϕ	0,000	0,330
0	0,000	0,021			Угол внутреннего трения ϕ, град	0	18
0,10	0,000	0,054	1,91	0,236			
0,20	0,000	0,087	1,92	0,235	Сцепление C, Мпа	0,000	0,021
0,30	0,000	0,120	1,92	0,236			

Условия опыта

Компрессионное испытание по методу I кривой при предварительном водонасыщении грунта

Сдвиг консолдированный при предварительном водонасыщении грунта

Природная влажность д.е.	Характеристика пластичности: граница текучести	Характеристика пластичности: граница раскат.	Характеристика пластичности: число пластичности	Консистенция	Плотность г/см3: грунта	Плотность г/см3: сухого грунта	Плотность г/см3: частиц грунта	Пористость	Коэффициент пористости	коэф. водонасыщения	Модуль деформации одометрический	Модуль деформации с коэф. mod
W	Wt	Wp	Jp	Jl	Σρ	ρ	ρd	ρn	h	e	E	E
0,24	0,32	0,18	0,14	0,39	1,91	1,55	2,72	43,19	0,760	0,84	4,00	10,72

Вертикальное давление МПа P	Вертикальная деформация образца: Абсолютн	Вертикальная деформация образца: Относит ε	Коэффициент просадочности	Коэффициент пористости e: e'	Коэффициент пористости e: e''	Коэффициент уплотнения: a'	Коэффициент уплотнения: a''
0		0		0,760			
0,05	0,45	0,018		0,728		0,63	
0,10	0,83	0,033		0,702		0,53	
0,15	1,13	0,045		0,681		0,42	
0,20	1,43	0,057		0,660		0,42	
0,25	1,65	0,066		0,644		0,32	
0,30	1,88	0,075		0,628		0,32	

$$E=\frac{1+e_0}{a}\beta \quad \beta=\frac{1-\mu-2\mu^2}{1-\mu}$$

Высота образца h=25 мм

Площадь кольца 60 см²

$E_{0-0,1}$= 3,03 Песок β= 0,8

$E_{0-0,2}$= 3,51 Супесь β= 0,7

$E_{0-0,3}$= 4,00 Суглинок β= 0,6

$E_{0,1-0,2}$= 4,17 Глина β= 0,4

$E_{0-0,3}$ компрес.= 2,40

Прибор системы КПр-1м

Высота образца h=25мм Площадь кольца 60см mod= 2,68

Система прибора СППА 40/35-10 mod расчетный= 13,1/4,87=2,68

Высота кольца 35мм Площадь 40см

$P_{быт}$= 0,1337 МПа

$E_{быт}$= 0,0000 д.ед.

Замечания по производству опытов

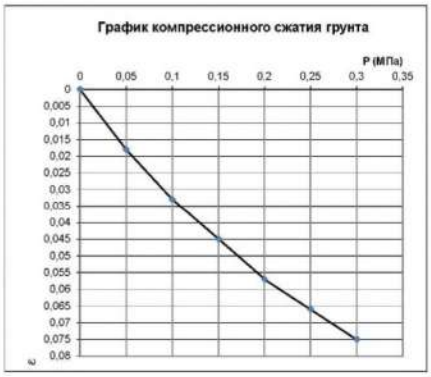

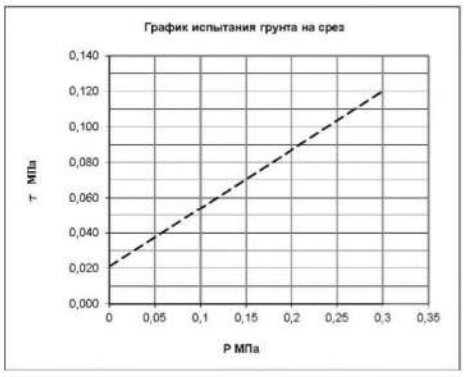

Начальник испытательной лаборатории: А. В. Гринченко

Испытательная лаборатория АО "ИнститутПроектированияТранспортныхСооружений"

ИСПЫТАТЕЛЬНАЯ ЛАБОРАТОРИЯ АО «ТРАНСПРОЕКТ»

Результаты определения прочностных и деформационных характеристик грунта

№ 26

Номер скважины 36
Глубина отбора, м: 4,0
ИГЭ №: 2
Наименование грунта: Суглинок тугопластичный

Объект: Инфраструктура индустриального парка "Этилен-600" (3 этап)

Структура грунта: не нарушена
Состояние образца: при природной влажности

>10	10,0-2,0	2,0-1,0	1-0,5	0,5-0,25	0,25-0,1	0,1-0,05	0,05-0,01	0,01-0,005	<0,005

Визуальное описание грунта

Суглинок тугопластичный, коричневый

Норм. напр. P Мпа	Касат. напр. τ, при природ. вл.	Касат. напр. τ, при водонас.	Плотность грунта ρ, г/см3	Вл-ть после	Коэфициент внутреннего трения tgφ	при природ. влаж	при предвар. водонас.
0	0,026	0,000				0,370	0,000
0,10	0,063	0,000	1,91	0,243	Угол внутреннего трения ϕ, град	20	0
0,20	0,100	0,000	1,92	0,242			
0,30	0,137	0,000	1,92	0,243	Сцепление С, Мпа	0,026	0,000

Условия опыта
Компрессионное испытание по методу I кривой с доведением нагрузки до 0,3МПа, с замачиванием при max нагрузке. Сдвиг консолдированный при природной влажности

Природная влажность д.е.	Характеристика пластичности: граница текучести	граница раскат.	число пластичности	Консистенция	Плотность г/см3: грунта	сухого грунта	частиц грунта	Пористость	Коэффициент пористости	коэф. водонасыщения	Модуль деформации одометрический	Модуль деформации с коэф. moed
W	Wt	Wp	Ip	JI	Σρ	ρ	ρs	ρo	n	e	E	E
0,24	0,33	0,20	0,13	0,33	1,91	1,54	2,72	43,51	0,770	0,86	5,08	13,63

Вертикальное давление P МПа	Вертикальная деформация абсолютн	Вертикальная деформация относит ε	Коэффициент просадочности	Коэффициент пористости e'	Коэффициент пористости e''	Коэффициент уплотнения a'	Коэффициент уплотнения a''
0		0		0,770			
0,05	0,33	0,013		0,747		0,46	
0,10	0,60	0,024		0,728		0,39	
0,15	0,85	0,034		0,710		0,35	
0,20	1,08	0,043		0,694		0,32	
0,25	1,28	0,051		0,680		0,28	
0,30	1,48	0,059		0,666		0,28	
0,30	1,48	0,059	0,000	0,666		0,00	

$$E=\frac{1+e_0}{a}\beta \quad \beta=\frac{1-\mu-2\mu^2}{1-\mu}$$

Высота образца h=25 мм
Площадь кольца 60 см²
Прибор системы КПр-1м
Высота образца h=25мм
Площадь кольца 60см
Система прибора СППА 40/35-10
Высота кольца 35мм
Площадь 40см
$P_{быт}$= 0,0764 МПа
$E_{быт}$= 0,0000 д.ед.

$E_{0-0.1}$= 4,17 Песок β= 0,8
$E_{0-0.2}$= 4,65 Супесь β= 0,7
$E_{0-0.3}$= 5,08 Суглинок β= 0,6
$E_{0.1-0.2}$= 5,26 Глина β= 0,4
$E_{0-0.3}$ компрес.= 3,05
moed= 2,68
moed расчетный= 13,1/4,87=2,68

Замечания по производству опытов

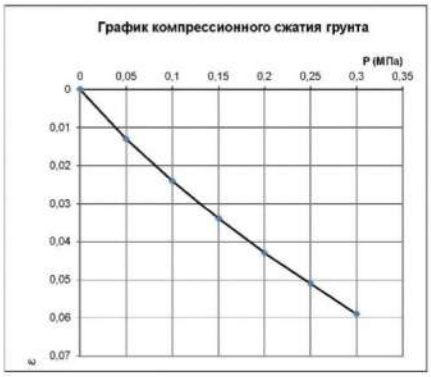

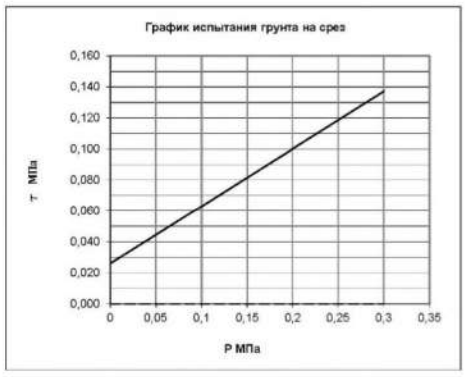

Начальник испытательной лаборатории: А. В. Гринченко

Испытательная лаборатория АО "ИнститутПроектированияТранспортныхСооружений"

ИСПЫТАТЕЛЬНАЯ ЛАБОРАТОРИЯ АО «ПРОЕКТИНЖТРАНС»

Результаты определения прочностных и деформационных характеристик грунта

№ 27

Номер скважины 36

Глубина отбора, м: 1,0

ИГЭ №: 2

Наименование грунта: Суглинок тугопластичный

Объект: Инфраструктура индустриального парка "Этилен-600" (3 этап)

Структура грунта: не нарушена

Состояние образца: при природной влажности

Визуальное описание грунта

Суглинок тугопластичный, коричневый

>10	10,0-2,0	2,0-1,0	1-0,5	0,5-0,25	0,25-0,1	0,1-0,05	0,05-0,01	0,01-0,005	<0,005

Норм. напр. P Мпа	Касат. напр. t, при природ. вл.	Касат. напр. t, при водонас.	Плотность грунта ρ, г/см3	Вл-ть после		при природ. влаж	при предвар. водонас.
					Коэфицент внутреннего трения tgϕ	0,000	0,340
0	0,000	0,023			Угол внутреннего трения ϕ, град	0	19
0,10	0,000	0,057	1,91	0,237			
0,20	0,000	0,091	1,92	0,236	Сцепление C, Мпа	0,000	0,023
0,30	0,000	0,125	1,92	0,237			

Условия опыта

Компрессионное испытание по методу I кривой при предварительном водонасыщении грунта

Сдвиг консолдированный при предварительном водонасыщении грунта

Природная влажность д.е.	Характеристика пластичности: граница текучести	граница раскат.	число пластичности	Консистенция	Плотность г/см3: грунта	сухого грунта	частиц грунта	Пористость	Коэффициент пористости	коэф. водонасыщения	Модуль деформации одометрический	Модуль деформации с коэф. mоed
W	Wt	Wp	Ip	Jl	Σρ	ρ	ρd	ρo	h	e	E	E
0,24	0,33	0,20	0,13	0,28	1,91	1,54	2,72	43,23	0,762	0,85	3,45	9,24

Вертикальное давление МПа P	Вертикальная деформация образца: Абсолютн	Относит ε	Коэффициент просадочности	Коэффициент пористости e: e'	e''	Коэффициент уплотнения: a'	a''
0		0		0,762			
0,05	0,58	0,023		0,721		0,81	
0,10	1,00	0,040		0,691		0,60	
0,15	1,33	0,053		0,668		0,46	
0,20	1,65	0,066		0,645		0,46	
0,25	1,95	0,078		0,624		0,42	
0,30	2,18	0,087		0,608		0,32	

$$E=\frac{1+e_0}{a}\beta \quad \beta=\frac{1-\mu-2\mu^2}{1-\mu}$$

Высота образца h=25 мм

Площадь кольца 60 см²

$E_{0-0,1}$= 2,50 Песок β= 0,8

$E_{0-0,2}$= 3,03 Супесь β= 0,7

$E_{0-0,3}$= 3,45 Суглинок β= 0,6

$E_{0,1-0,2}$= 3,85 Глина β= 0,4

$E_{0-0,3}$ компрес.= 2,07

Прибор системы КПр-1м

Высота образца h=25мм Площадь кольца 60см mоed= 2,68

Система прибора СППА 40/35-10 mоed расчетный= 13,1/4,87=2,68

Высота кольца 35мм Площадь 40см

$P_{быт}$= 0,0191 МПа

$E_{быт}$= 0,0000 д.ед.

Замечания по производству опытов

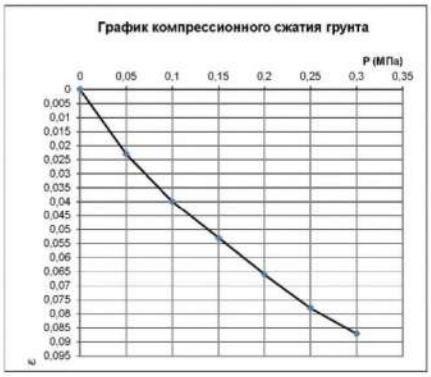

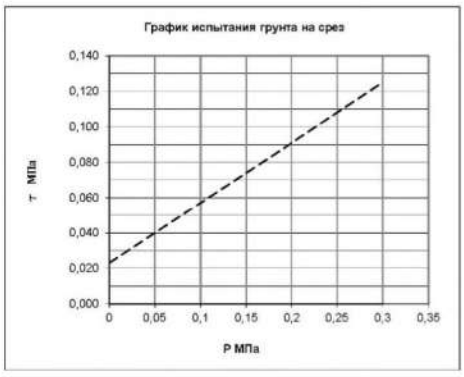

Начальник испытательной лаборатории: А. В. Гринченко

Испытательная лаборатория АО "ИнститутПроектированияТранспортныхСооружений"

ИСПЫТАТЕЛЬНАЯ ЛАБОРАТОРИЯ АО «ТРАНСПРОЕКТ»

Результаты определения прочностных и деформационных характеристик грунта

№ 28

Номер скважины 39

Глубина отбора, м: 5,0

ИГЭ №: 2

Наименование грунта: Суглинок тугопластичный

Объект: Инфраструктура индустриального парка "Этилен-600" (3 этап)

Структура грунта: не нарушена

Состояние образца: при природной влажности

Визуальное описание грунта

Суглинок тугопластичный, коричневый

>10	10,0-2,0	2,0-1,0	1-0,5	0,5-0,25	0,25-0,1	0,1-0,05	0,05-0,01	0,01-0,005	<0,005

Норм. напр. P Мпа	Касат. напр. t, при природ. вл.	Касат. напр. t, при водонас.	Плотность грунта ρ, г/см3	Вл-ть после		при природ. влаж	при предвар. водонас.
					Коэфицент внутреннего трения tgϕ	0,375	0,000
0	0,023	0,000			Угол внутреннего трения ϕ, град	21	0
0,10	0,060	0,000	1,89	0,244			
0,20	0,098	0,000	1,90	0,243	Сцепление C, Мпа	0,023	0,000
0,30	0,135	0,000	1,90	0,244			

Условия опыта

Компрессионное испытание по методу I кривой с доведением нагрузки до 0,3МПа, с замачиванием при max нагрузке. Сдвиг консолдированный при природной влажности

Природная влажность д.е.	Характеристика пластичности: граница текучести	граница раскат.	число пластичности	Консистенция	Плотность г/см3: грунта	сухого грунта	частиц грунта	Пористость	Коэффициент пористости	коэф. водонасыщения	Модуль деформации одометрический	Модуль деформации с коэф. mоed
W	Wt	Wp	Ip	Jl	Σρ	ρ	ρd	ρo	h	e	E	E
0,24	0,34	0,21	0,13	0,30	1,89	1,52	2,72	44,14	0,790	0,84	4,88	13,07

Вертикальное давление МПа P	Вертикальная деформация образца: Абсолютн	Относит ε	Коэффициент просадочности	Коэффициент пористости e: e'	e''	Коэффициент уплотнения: a'	a''
0		0		0,790			
0,05	0,35	0,014		0,765		0,50	
0,10	0,68	0,027		0,742		0,47	
0,15	0,93	0,037		0,724		0,36	
0,20	1,18	0,047		0,706		0,36	
0,25	1,38	0,055		0,692		0,29	
0,30	1,54	0,062		0,680		0,23	
0,30	1,54	0,062	0,000	0,680		0,00	

$$E=\frac{1+e_0}{a}\beta \quad \beta=\frac{1-\mu-2\mu^2}{1-\mu}$$

Высота образца h=25 мм

Площадь кольца 60 см²

$E_{0-0,1}$= 3,70 Песок β= 0,8

$E_{0-0,2}$= 4,26 Супесь β= 0,7

$E_{0-0,3}$= 4,88 Суглинок β= 0,6

$E_{0,1-0,2}$= 5,00 Глина β= 0,4

$E_{0-0,3}$ компрес.= 2,93

Прибор системы КПр-1м

Высота образца h=25мм Площадь кольца 60см mоed= 2,68

Система прибора СППА 40/35-10 mоed расчетный= 13,1/4,87=2,68

Высота кольца 35мм Площадь 40см

$P_{быт}$= 0,0945 МПа

$E_{быт}$= 0,0000 д.ед.

Замечания по производству опытов

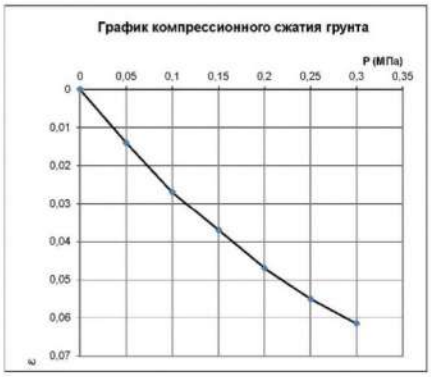

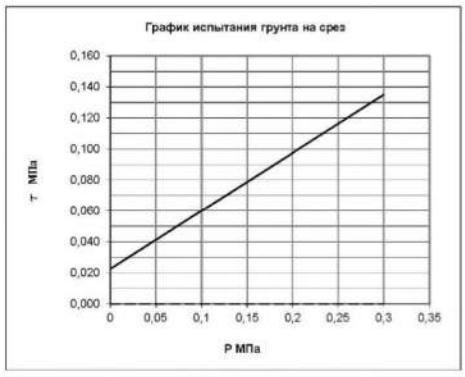

Начальник испытательной лаборатории: А. В. Гринченко

Испытательная лаборатория АО "ИнститутПроектированияТранспортныхСооружений"

ИСПЫТАТЕЛЬНАЯ ЛАБОРАТОРИЯ АО «ТРАНСПРОЕКТ»

Результаты определения прочностных и деформационных характеристик грунта

№ 29

Номер скважины 39
Глубина отбора, м: 1,0
ИГЭ №: 2
Наименование грунта: Суглинок тугопластичный

Объект: Инфраструктура индустриального парка "Этилен-600" (3 этап)

Структура грунта: не нарушена
Состояние образца: при природной влажности

>10	10,0-2,0	2,0-1,0	1-0,5	0,5-0,25	0,25-0,1	0,1-0,05	0,05-0,01	0,01-0,005	<0,005

Визуальное описание грунта

Суглинок тугопластичный, коричневый

Норм. напр. P Мпа	Касат. напр. τ, при природ. вл.	Касат. напр. τ, при водонас.	Плотность грунта ρ, г/см3	Вяз. после	Коэфициент внутреннего трения tgφ	при природ. влаж.	при предвар. водонас.
0	0,000	0,020				0,000	0,335
0,10	0,000	0,053	1,89	0,251	Угол внутреннего трения φ, град	0	19
0,20	0,000	0,087	1,90	0,250			
0,30	0,000	0,120	1,90	0,251	Сцепление С, Мпа	0,000	0,020

Условия опыта
Компрессионное испытание по методу I кривой
при предварительном водонасыщении грунта
Сдвиг консолидированный при предварительном
водонасыщении грунта

Природная влажность д.е.	Характеристика пластичности: граница текучести	граница раскат.	число пластичности	Консистенция	Плотность г/см3: грунта	сухого грунта	частиц грунта	Пористость	Коэффициент пористости	коэф. водонасыщения	Модуль деформации одометрический	Модуль деформации с коэф. Moed
W	Wt	Wp	Ip	JI	Σρ	ρ	ρs	ρo	n	e	E	E
0,25	0,34	0,20	0,13	0,35	1,89	1,51	2,72	44,46	0,800	0,85	3,85	10,31

Вертикальное давление P МПа	Вертикальная деформация: абсолют	относит ε	Коэффициент просадочности	Коэффициент пористости e: e'	e''	Коэффициент уплотнения: a'	a''
0		0		0,800			
0,05	0,48	0,019		0,766		0,68	
0,10	0,85	0,034		0,739		0,54	
0,15	1,18	0,047		0,716		0,47	
0,20	1,48	0,059		0,694		0,43	
0,25	1,73	0,069		0,676		0,36	
0,30	1,95	0,078		0,660		0,32	

$$E=\frac{1+e_0}{a}\beta \quad \beta=\frac{1-\mu-2\mu^2}{1-\mu}$$

Высота образца h=25 мм
Площадь кольца 60 см²

Прибор системы КПр-1м
Высота образца h=25мм
Площадь кольца 60см
Система прибора СППА 40/35-10
Высота кольца 35мм
Площадь 40см

$P_{быт}$= 0,0189 МПа
$E_{быт}$= 0,0000 д.ед.

$E_{0-0.1}$= 2,94 Песок β= 0,8
$E_{0-0.2}$= 3,39 Супесь β= 0,7
$E_{0-0.3}$= 3,85 Суглинок β= 0,6
$E_{0.1-0.2}$= 4,00 Глина β= 0,4
$E_{0-0.3}$ компрес.= 2,31
Moed= 2,68
Moed расчетный= 13,1/4,87=2,68

Замечания по производству опытов

График компрессионного сжатия грунта

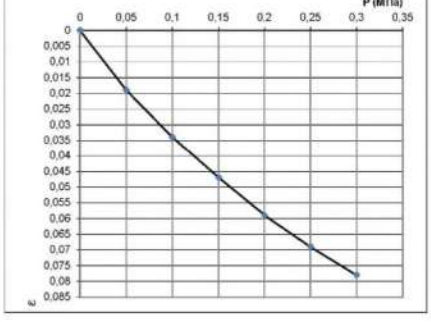

График испытания грунта на срез

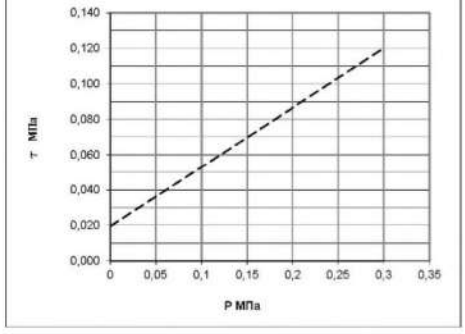

Начальник испытательной лаборатории: А. В. Гринченко

Испытательная лаборатория АО "ИнститутПроектированияТранспортныхСооружений"



Результаты определения прочностных и деформационных характеристик грунта

№ 30

Номер скважины 41

Глубина отбора, м: 5,0

ИГЭ №: 2

Наименование грунта: Суглинок тугопластичный

Объект: Инфраструктура индустриального парка "Этилен-600" (3 этап)

Структура грунта: не нарушена

Состояние образца: при природной влажности

Визуальное описание грунта

Суглинок тугопластичный, коричневый

>10	10,0-2,0	2,0-1,0	1-0,5	0,5-0,25	0,25-0,1	0,1-0,05	0,05-0,01	0,01-0,005	<0,005

Норм. напр. P Мпа	Касат. напр. t, при природ. вл.	Касат. напр. t, при водонас.	Плотность грунта ρ, г/см3	Вл-ть после		при природ. влаж	при предвар. водонас.
					Коэфицент внутреннего трения tgϕ	0,380	0,000
0	0,025	0,000			Угол внутреннего трения ϕ, град	21	0
0,10	0,063	0,000	1,91	0,243			
0,20	0,101	0,000	1,92	0,242	Сцепление C, Мпа	0,025	0,000
0,30	0,139	0,000	1,92	0,243			

Условия опыта

Компрессионное испытание по методу I кривой с доведением нагрузки до 0,3МПа, с замачиванием при max нагрузке. Сдвиг консолдированный при природной влажности

Природная влажность д.е.	Характеристика пластичности: граница текучести	граница раскат.	число пластичности	Консистенция	Плотность г/см3: грунта	сухого грунта	частиц грунта	Пористость	Коэффициент пористости	коэф. водонасыщения	Модуль деформации одометрический	Модуль деформации с коэф. mоed
W	Wt	Wp	Ip	Jl	Σρ	ρ	ρd	ρo	h	e	E	E
0,24	0,33	0,20	0,13	0,33	1,91	1,54	2,72	43,51	0,770	0,86	5,04	13,51

Вертикальное давление МПа P	Вертикальная деформация образца: Абсолютн	Относит ε	Коэффициент просадочности	Коэффициент пористости e: e'	e''	Коэффициент уплотнения: a'	a''
0		0		0,770			
0,05	0,35	0,014		0,745		0,50	
0,10	0,68	0,027		0,722		0,46	
0,15	0,95	0,038		0,703		0,39	
0,20	1,18	0,047		0,687		0,32	
0,25	1,35	0,054		0,675		0,25	
0,30	1,49	0,060		0,665		0,19	
0,30	1,49	0,060	0,000	0,665		0,00	

$$E=\frac{1+e_0}{a}\beta \quad \beta=\frac{1-\mu-2\mu^2}{1-\mu}$$

Высота образца h=25 мм

Площадь кольца 60 см²

$E_{0-0,1}$= 3,70 Песок β= 0,8

$E_{0-0,2}$= 4,26 Супесь β= 0,7

$E_{0-0,3}$= 5,04 Суглинок β= 0,6

$E_{0,1-0,2}$= 5,00 Глина β= 0,4

$E_{0-0,3}$ компрес.= 3,03

Прибор системы КПр-1м

Высота образца h=25мм Площадь кольца 60см mоed= 2,68

Система прибора СППА 40/35-10 mоed расчетный= 13,1/4,87=2,68

Высота кольца 35мм Площадь 40см

$P_{быт}$= 0,0955 МПа

$E_{быт}$= 0,0000 д.ед.

Замечания по производству опытов

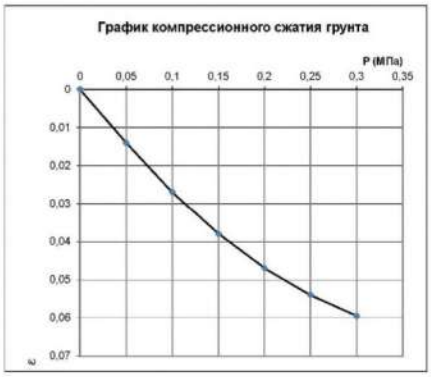

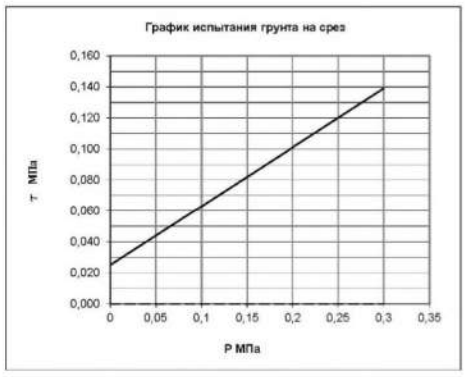

Начальник испытательной лаборатории: А. В. Гринченко

Испытательная лаборатория АО "ИнститутПроектированияТранспортныхСооружений"

ИСПЫТАТЕЛЬНАЯ ЛАБОРАТОРИЯ АО «ТРАНСПРОЕКТ»

Результаты определения прочностных и деформационных характеристик грунта

№ 31

Номер скважины 41
Глубина отбора, м: 1,0
ИГЭ №: 2
Наименование грунта: Суглинок тугопластичный

Объект: Инфраструктура индустриального парка "Этилен-600" (3 этап)

Структура грунта: не нарушена
Состояние образца: при природной влажности

>10	10,0-2,0	2,0-1,0	1-0,5	0,5-0,25	0,25-0,1	0,1-0,05	0,05-0,01	0,01-0,005	<0,005

Визуальное описание грунта

Суглинок тугопластичный, коричневый

Норм. напр. P Мпа	Касат. напр. τ, при природ. вл.	Касат. напр. τ, при водонас.	Плотность грунта ρ, г/см3	Вяз-ть после	Коэфициент внутреннего трения tgφ	при природ. влаж.	при предвар. водонас.
0	0,000	0,020					
0,10	0,000	0,053	1,89	0,251	Угол внутреннего трения φ, град	0	19
0,20	0,000	0,087	1,90	0,250			
0,30	0,000	0,120	1,90	0,251	Сцепление С, Мпа	0,000	0,020

Условия опыта
Компрессионное испытание по методу I кривой
при предварительном водонасыщении грунта
Сдвиг консолидированный при предварительном
водонасыщении грунта

Природная влажность д.е.	Характеристика пластичности: граница текучести	граница раскат.	число пластичности	Консистенция	Плотность г/см3: грунта	сухого грунта	частиц грунта	Пористость	Коэффициент пористости	коэф. водонасыщения	Модуль деформации одометрический	Модуль деформации с коэф. Moed
W	Wt	Wp	Ip	JI	Σρ	ρ	ρs	ρo	n	e	E	E
0,25	0,34	0,20	0,13	0,35	1,89	1,51	2,72	44,46	0,800	0,85	3,85	10,31

Вертикальное давление P МПа	Вертикальная деформация: общая Абсолютн	Относит ε	Коэффициент просадочности	Коэффициент пористости e: e'	e''	Коэффициент уплотнения: a'	a''
0		0		0,800			
0,05	0,48	0,019		0,766		0,68	
0,10	0,85	0,034		0,739		0,54	
0,15	1,18	0,047		0,716		0,47	
0,20	1,48	0,059		0,694		0,43	
0,25	1,73	0,069		0,676		0,36	
0,30	1,95	0,078		0,660		0,32	

$$E=\frac{1+e_i}{a}\beta \quad \beta=\frac{1-\mu-2\mu^2}{1-\mu}$$

Высота образца h=25 мм
Площадь кольца 60 см²

Прибор системы КПр-1м
Высота образца h=25мм
Площадь кольца 60см
Система прибора СППА 40/35-10
Высота кольца 35мм
Площадь 40см
$P_{быт}$= 0,0189 МПа
$E_{быт}$= 0,0000 д.ед.

$E_{0-0.1}$= 2,94 Песок β= 0,8
$E_{0-0.2}$= 3,39 Супесь β= 0,7
$E_{0-0.3}$= 3,85 Суглинок β= 0,6
$E_{0.1-0.2}$= 4,00 Глина β= 0,4
$E_{0-0.3}$ компрес.= 2,31
Moed= 2,68
Moed расчетный= 13,1/4,87=2,68

Замечания по производству опытов

График компрессионного сжатия грунта

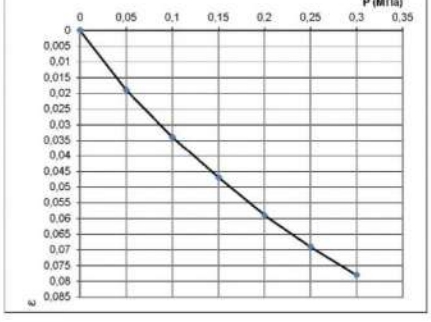

График испытания грунта на срез

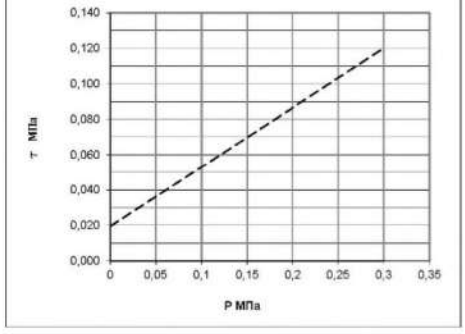

Начальник испытательной лаборатории: А. В. Гринченко

Испытательная лаборатория АО "ИнститутПроектированияТранспортныхСооружений"

ИСПЫТАТЕЛЬНАЯ ЛАБОРАТОРИЯ АО «ПРОЕКТИНЖТРАНС»

Результаты определения прочностных и деформационных характеристик грунта

№ 32

Номер скважины 44
Глубина отбора, м: 1,0
ИГЭ №: 2
Наименование грунта: Суглинок тугопластичный

Объект: Инфраструктура индустриального парка "Этилен-600" (3 этап)

Структура грунта: не нарушена
Состояние образца: при природной влажности

Визуальное описание грунта

Суглинок тугопластичный, коричневый

>10	10,0-2,0	2,0-1,0	1-0,5	0,5-0,25	0,25-0,1	0,1-0,05	0,05-0,01	0,01-0,005	<0,005

Норм. напр. P Мпа	Касат. напр. τ, при природ. вл.	Касат. напр. τ, при водонас.	Плотность грунта ρ, г/см3	Вл-ть после	Коэфицент внутреннего трения tgφ	при природ. влаж.	при предвар. водонас.
0	0,021	0,000					
0,10	0,058	0,000	1,93	0,230	Угол внутреннего трения φ, град	20	0
0,20	0,095	0,000	1,94	0,229			
0,30	0,132	0,000	1,94	0,230	Сцепление С, Мпа	0,021	0,000

Условия опыта
Компрессионное испытание по методу I кривой
с доведением нагрузки до 0,3МПа, с замачиванием при
max нагрузке. Сдвиг консолдированный при природной
влажности

Природная влажность д.е.	Характеристика пластичности: граница текучести	граница раскат.	число пластичности	Консистенция	Плотность г/см3: грунта	сухого грунта	частиц грунта	Пористость	Коэффициент пористости	коэф. Водонасыщения	Модуль деформации одометрический	Модуль деформации с коэф. moed
W	Wt	Wp	Ip	JI	Σρ	ρ	ρs	ρo	n	e	E	E
0,23	0,33	0,18	0,14	0,33	1,93	1,57	2,72	42,31	0,733	0,85	4,55	12,18

Вертикальное давление P МПа	Вертикальная деформация образца: Абсолютн	Относит ε	Коэффициент просадочности	Коэффициент пористости e: e'	e''	Коэффициент уплотнения a: a'	a''
0		0		0,733			
0,05	0,35	0,014		0,709		0,49	
0,10	0,68	0,027		0,687		0,45	
0,15	0,95	0,038		0,668		0,38	
0,20	1,20	0,048		0,650		0,35	
0,25	1,45	0,058		0,633		0,35	
0,30	1,65	0,066		0,619		0,28	
0,30	1,65	0,066	0,000	0,619		0,00	

$$E=\frac{1+e_0}{a}\beta \quad \beta=\frac{1-\mu-2\mu^2}{1-\mu}$$

Высота образца h=25 мм
Площадь кольца 60 см²

Прибор системы КПр-1м
Высота образца h=25мм Площадь кольца 60см
Система прибора СППА 40/35-10
Высота кольца 35мм Площадь 40см

$P_{быт}$= 0,0193 МПа
$E_{быт}$= 0,0000 д.ед.

$E_{0-0,1}$= 3,70 Песок β= 0,8
$E_{0-0,2}$= 4,17 Супесь β= 0,7
$E_{0-0,3}$= 4,55 Суглинок β= 0,6
$E_{0,1-0,2}$= 4,76 Глина β= 0,4
$E_{0-0,3}$ компрес.= 2,73
moed= 2,68
moed расчетный= 13,1/4,87=2,68

Замечания по производству опытов

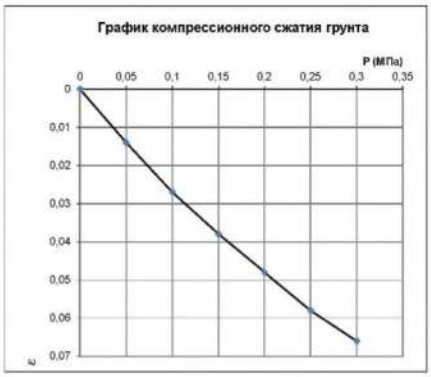

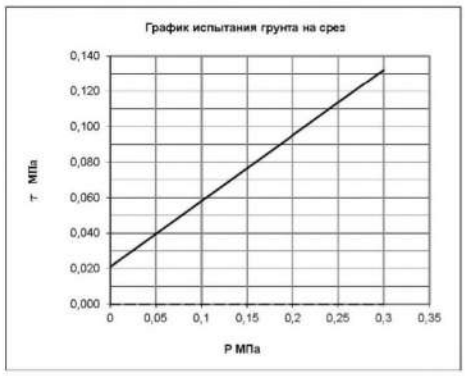

Начальник испытательной лаборатории: А. В. Гринченко

Испытательная лаборатория АО "ИнститутПроектированияТранспортныхСооружений"

ИСПЫТАТЕЛЬНАЯ ЛАБОРАТОРИЯ АО «ПТИ-КОНЦЕПТ»

Результаты определения прочностных и деформационных характеристик грунта

№ 33

Номер скважины 44
Глубина отбора, м: 5,0
ИГЭ №: 2
Наименование грунта: Суглинок тугопластичный

Объект: Инфраструктура индустриального парка "Этилен-600" (3 этап)

Структура грунта: не нарушена
Состояние образца: при природной влажности

>10	10,0-2,0	2,0-1,0	1-0,5	0,5-0,25	0,25-0,1	0,1-0,05	0,05-0,01	0,01-0,005	<0,005

Визуальное описание грунта

Суглинок тугопластичный, коричневый

Норм. напр. P Мпа	Касат. напр. τ, при природ. вл.	Касат. напр. τ, при водонас.	Плотность грунта ρ, г/см3	Вяз-ть после	Коэфицент внутреннего трения tgφ	при природ. влаж.	при предвар. водонас.
0	0,000	0,018				0,000	0,340
0,10	0,000	0,052	1,93	0,225	Угол внутреннего трения φ, град	0	19
0,20	0,000	0,086	1,94	0,224			
0,30	0,000	0,120	1,94	0,225	Сцепление С, Мпа	0,000	0,018

Условия опыта
Компрессионное испытание по методу I кривой
при предварительном водонасыщении грунта
Сдвиг консолидированный при предварительном
водонасыщении грунта

Природная влажность д.е.	Характеристика пластичности: граница текучести	граница раскат.	число пластичности	Консистенция	Плотность г/см3: грунта	сухого грунта	частиц грунта	Пористость	Коэффициент пористости	коэф. водонасыщения	Модуль деформации одометрический	Модуль деформации с коэф. moed
W	Wt	Wp	Ip	JI	Σρ	ρ	ρs	ρo	n	e	E	E
0,23	0,32	0,18	0,14	0,32	1,93	1,58	2,72	42,08	0,726	0,84	3,57	9,57

Вертикальное давление P МПа	Вертикальная деформация: общая Абсолютн	Относит ε	Коэффициент просадочности	Коэффициент пористости e: e'	e''	Коэффициент уплотнения a':	a''
0		0		0,726			
0,05	0,50	0,020		0,692		0,69	
0,10	0,90	0,036		0,664		0,55	
0,15	1,25	0,050		0,640		0,48	
0,20	1,55	0,062		0,619		0,41	
0,25	1,83	0,073		0,600		0,38	
0,30	2,10	0,084		0,581		0,38	

$$E=\frac{1+e_i}{a}\beta \quad \beta=\frac{1-\mu-2\mu^2}{1-\mu}$$

Высота образца h=25 мм
Площадь кольца 60 см²
Прибор системы КПр-1м
Высота образца h=25мм Площадь кольца 60см
Система прибора СППА 40/35-10
Высота кольца 35мм Площадь 40см
$P_{быт}$= 0,0965 МПа
$E_{быт}$= 0,0000 д.ед.

$E_{0-0.1}$= 2,78 Песок β= 0,8
$E_{0-0.2}$= 3,23 Супесь β= 0,7
$E_{0-0.3}$= 3,57 Суглинок β= 0,6
$E_{0.1-0.2}$= 3,85 Глина β= 0,4
$E_{0-0.3}$ компрес.= 2,14
moed= 2,68
moed расчетный= 13,1/4,87=2,68

Замечания по производству опытов

График компрессионного сжатия грунта

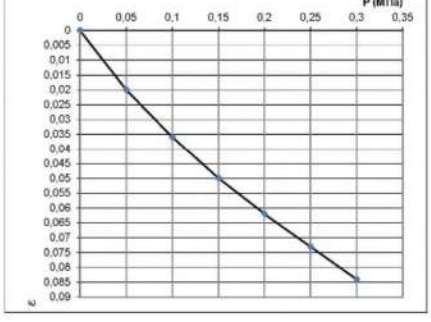

График испытания грунта на срез

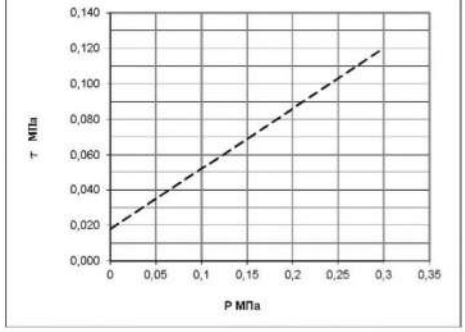

Начальник испытательной лаборатории: А. В. Гринченко

Испытательная лаборатория АО "ИнститутПроектированияТранспортныхСооружений"

ИСПЫТАТЕЛЬНАЯ ЛАБОРАТОРИЯ АО «ТРАНСИНЖПРОЕКТ»

Результаты определения прочностных и деформационных характеристик грунта

№ 34

Номер скважины 47
Глубина отбора, м: 2,0
ИГЭ №: 2
Наименование грунта: Суглинок тугопластичный

Объект: Инфраструктура индустриального парка "Этилен-600" (3 этап)

Структура грунта: не нарушена
Состояние образца: при природной влажности

>10	10,0-2,0	2,0-1,0	1-0,5	0,5-0,25	0,25-0,1	0,1-0,05	0,05-0,01	0,01-0,005	<0,005

Визуальное описание грунта

Суглинок тугопластичный, коричневый

Норм. напр. P Мпа	Касат. напр. τ, при природ. вл.	Касат. напр. τ, при водонас.	Плотность грунта ρ, г/см3	Вяз-ть после	Коэфицент внутреннего трения tgφ	при природ. влаж.	при предвар. водонас.
0	0,024	0,000					
0,10	0,060	0,000	1,93	0,230	Угол внутреннего трения ϕ, град	20	0
0,20	0,097	0,000	1,94	0,229			
0,30	0,133	0,000	1,94	0,230	Сцепление С, Мпа	0,024	0,000

Условия опыта
Компрессионное испытание по методу I кривой с доведением нагрузки до 0,3МПа, с замачиванием при max нагрузке. Сдвиг консолдированный при природной влажности

Природная влажность д.е.	Характеристика пластичности: граница текучести	граница раскат.	число пластичности	Коэффициент консистенции	Плотность г/см3: грунта	сухого грунта	частиц грунта	Пористость	Коэффициент пористости	коэф. водонасыщения	Модуль деформации одометрический	Модуль деформации с коэф. moed
W	Wt	Wp	Ip	JI	Σρ	ρ	ρs	ρo	n	e	E	E
0,23	0,32	0,18	0,14	0,37	1,93	1,57	2,72	42,31	0,733	0,85	4,62	12,37

Вертикальное давление P МПа	Вертикальная деформация общая: Абсолютн	Относит ε	Коэффициент просадочности	Коэффициент пористости e: e'	e''	Коэффициент уплотнения a: a'	a''
0		0		0,733			
0,05	0,38	0,015		0,707		0,52	
0,10	0,70	0,028		0,685		0,45	
0,15	0,98	0,039		0,666		0,38	
0,20	1,23	0,049		0,649		0,35	
0,25	1,48	0,059		0,631		0,35	
0,30	1,63	0,065		0,621		0,21	
0,30	1,63	0,065	0,000	0,621		0,00	

$$E=\frac{1+e_i}{a}\beta \quad \beta=\frac{1-\mu-2\mu^2}{1-\mu}$$

Высота образца h=25 мм
Площадь кольца 60 см²

$E_{0-0.1}$= 3,57 Песок β= 0,8
$E_{0-0.2}$= 4,08 Супесь β= 0,7
$E_{0-0.3}$= 4,62 Суглинок β= 0,6
$E_{0.1-0.2}$= 4,76 Глина β= 0,4
$E_{0-0.3}$ компрес.= 2,77
Прибор системы КПр-1м
Высота образца h=25мм Площадь кольца 60см
moed= 2,68
Система прибора СППА 40/35-10
moed расчетный= 13,1/4,87=2,68
Высота кольца 35мм Площадь 40см
$P_{быт}$= 0,0386 МПа
$E_{быт}$= 0,0000 д.ед.

Замечания по производству опытов

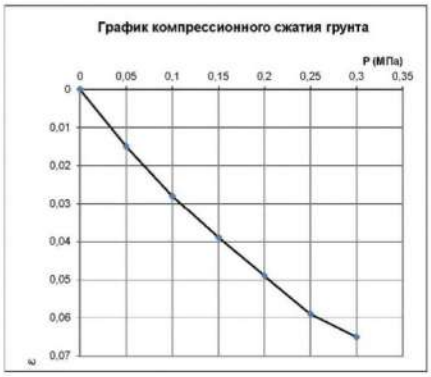

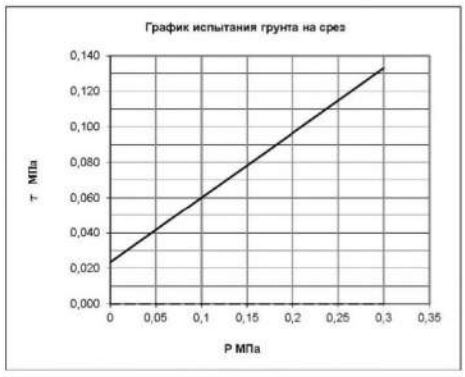

Начальник испытательной лаборатории: А. В. Гринченко

Испытательная лаборатория АО "ИнститутПроектированияТранспортныхСооружений"

ИСПЫТАТЕЛЬНАЯ ЛАБОРАТОРИЯ АО «ПРОЕКТИНЖТРАНС»

Результаты определения прочностных и деформационных характеристик грунта

№ 35

Номер скважины 47

Глубина отбора, м: 6,0

ИГЭ №: 2

Наименование грунта: Суглинок тугопластичный

Объект: Инфраструктура индустриального парка "Этилен-600" (3 этап)

Структура грунта: не нарушена

Состояние образца: при природной влажности

Визуальное описание грунта

Суглинок тугопластичный, коричневый

>10	10,0-2,0	2,0-1,0	1-0,5	0,5-0,25	0,25-0,1	0,1-0,05	0,05-0,01	0,01-0,005	<0,005

Норм. напр. P Мпа	Касат. напр. t, при природ. вл.	Касат. напр. t, при водонас.	Плотность грунта ρ, г/см3	Вл-ть после		при природ. влаж	при предвар. водонас.
					Коэфицент внутреннего трения tgϕ	0,000	0,335
0	0,000	0,021			Угол внутреннего трения ϕ, град	0	19
0,10	0,000	0,054	1,92	0,234			
0,20	0,000	0,088	1,93	0,233	Сцепление C, Мпа	0,000	0,021
0,30	0,000	0,121	1,93	0,234			

Условия опыта

Компрессионное испытание по методу I кривой при предварительном водонасыщении грунта

Сдвиг консолдированный при предварительном водонасыщении грунта

Природная влажность д.е.	Характеристика пластичности: граница текучести	граница раскат.	число пластичности	Консистенция	Плотность г/см3: грунта	сухого грунта	частиц грунта	Пористость	Коэффициент пористости	коэф. водонасыщения	Модуль деформации одометрический	Модуль деформации с коэф. mod
W	Wt	Wp	Jp	Jl	Σρ	ρ	ρd	ρo	h	e	E	E
0,23	0,32	0,18	0,14	0,37	1,92	1,56	2,72	42,80	0,748	0,85	3,23	8,65

Вертикальное давление МПа P	Вертикальная деформация образца: Абсолютн	Относит ε	Коэффициент просадочности	Коэффициент пористости e: e'	e''	Коэффициент уплотнения: a'	a''
0		0		0,748			
0,05	0,75	0,030		0,696		1,05	
0,10	1,33	0,053		0,656		0,80	
0,15	1,70	0,068		0,629		0,52	
0,20	1,95	0,078		0,612		0,35	
0,25	2,15	0,086		0,598		0,28	
0,30	2,33	0,093		0,586		0,24	

$$E=\frac{1+e_0}{a}\beta \quad \beta=\frac{1-\mu-2\mu^2}{1-\mu}$$

Высота образца h=25 мм

Площадь кольца 60 см²

$E_{0-0,1}$= 1,89 Песок β= 0,8

$E_{0-0,2}$= 2,56 Супесь β= 0,7

$E_{0-0,3}$= 3,23 Суглинок β= 0,6

$E_{0,1-0,2}$= 4,00 Глина β= 0,4

$E_{0-0,3}$ компрес.= 1,94

Прибор системы КПр-1м

Высота образца h=25мм Площадь кольца 60см mod= 2,68

Система прибора СППА 40/35-10 mod расчетный= 13,1/4,87=2,68

Высота кольца 35мм Площадь 40см

$P_{быт}$= 0,1152 МПа

$E_{быт}$= 0,0000 д.ед.

Замечания по производству опытов

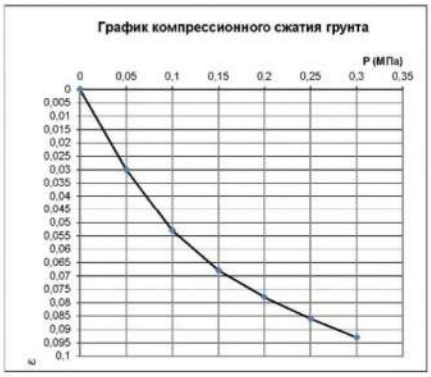

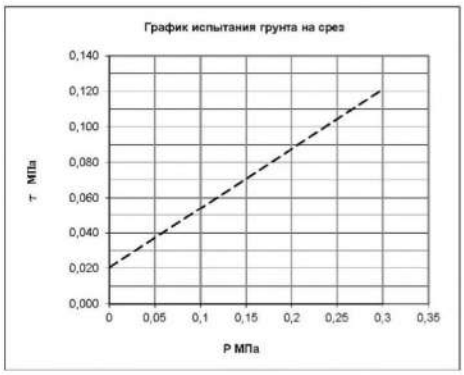

Начальник испытательной лаборатории: А. В. Гринченко

Испытательная лаборатория АО "ИнститутПроектированияТранспортныхСооружений"

ИСПЫТАТЕЛЬНАЯ ЛАБОРАТОРИЯ АО «ТРАНСПРОЕКТ»

Взам. инв.

Подп. и датаПодп. и

Инв. №

Изм.	Кол.уч.	Лист	№	Подп.	Дата

ПР-2-2023-ИГИ-Т

Лист 73

Результаты определения прочностных и деформационных характеристик грунта

№ 36

Номер скважины 49
Глубина отбора, м: 3,0
ИГЭ №: 2
Наименование грунта: Суглинок тугопластичный

Объект: Инфраструктура индустриального парка "Этилен-600" (3 этап)

Структура грунта: не нарушена
Состояние образца: при природной влажности

>10	10,0-2,0	2,0-1,0	1-0,5	0,5-0,25	0,25-0,1	0,1-0,05	0,05-0,01	0,01-0,005	<0,005

Визуальное описание грунта

Суглинок тугопластичный, коричневый

Норм. напр. P Мпа	Касат. напр. τ, при природ. вл.	Касат. напр. τ, при водонас.	Плотность грунта ρ, г/см3	Вяз. после	Коэфицент внутреннего трения tgφ	при природ. влаж.	при предвар. водонас.
0	0,022	0,000					
0,10	0,058	0,000	1,93	0,233	Угол внутреннего трения ϕ, град	20	0
0,20	0,095	0,000	1,94	0,232			
0,30	0,131	0,000	1,94	0,233	Сцепление С, Мпа	0,022	0,000

Условия опыта
Компрессионное испытание по методу I кривой с доведением нагрузки до 0,3МПа, с замачиванием при max нагрузке. Сдвиг консолдированный при природной влажности

Природная влажность д.е.	Характеристика пластичности: граница текучести	граница раскат.	число пластичности	Консистенция	Плотность г/см3: грунта	сухого грунта	частиц грунта	Пористость	Коэффициент пористости	коэф. водонасыщения	Модуль деформации одометрический	Модуль деформации с коэф. Moed
W	Wt	Wp	Ip	Jl	Σρ	ρ	ρs	ρo	n	e	E	E
0,23	0,32	0,19	0,13	0,33	1,93	1,57	2,72	42,45	0,738	0,86	5,00	13,40

Вертик. давление P МПа	Вертикальная деформация: абсолютн	относит ε	Коэффициент просадочности	Коэффициент пористости e: e'	e''	Коэффициент уплотнения: a'	a''
0		0		0,738			
0,05	0,45	0,018		0,706		0,63	
0,10	0,78	0,031		0,684		0,45	
0,15	1,00	0,040		0,668		0,31	
0,20	1,20	0,048		0,654		0,28	
0,25	1,35	0,054		0,644		0,21	
0,30	1,50	0,060		0,633		0,21	
0,30	1,50	0,060	0,000	0,633		0,00	

$$E=\frac{1+e_i}{a}\beta \quad \beta=\frac{1-\mu-2\mu^2}{1-\mu}$$

Высота образца h=25 мм
Площадь кольца 60 см^2

Прибор системы КПр-1м
Высота образца h=25мм
Площадь кольца 60см
Система прибора СППА 40/35-10
Высота кольца 35мм
Площадь 40см

$P_{быт}$= 0,0579 МПа
$E_{быт}$= 0,0000 д.ед.

$E_{0-0.1}$= 3,23 Песок β= 0,8
$E_{0-0.2}$= 4,17 Супесь β= 0,7
$E_{0-0.3}$= 5,00 Суглинок β= 0,6
$E_{0.1-0.2}$= 5,88 Глина β= 0,4
$E_{0-0.3}$ компрес.= 3,00
Moed= 2,68
Moed расчетный= 13,1/4,87=2,68

Замечания по производству опытов

График компрессионного сжатия грунта

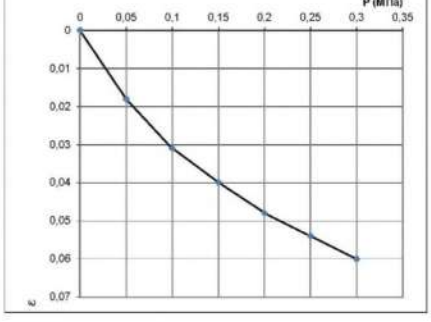

График испытания грунта на срез

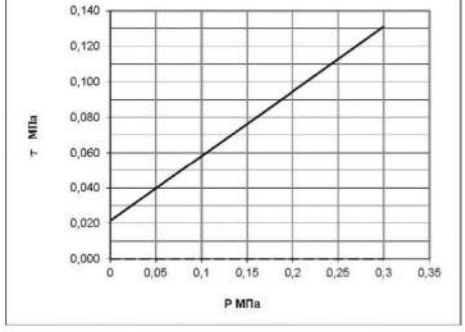

Начальник испытательной лаборатории: А. В. Гринченко

Испытательная лаборатория АО "ИнститутПроектированияТранспортныхСооружений"

ИСПЫТАТЕЛЬНАЯ ЛАБОРАТОРИЯ АО «ПРОЕКТИНЖИНИРИНГ»

Результаты определения прочностных и деформационных характеристик грунта

№ 37

Номер скважины 49

Глубина отбора, м: 7,0

ИГЭ №: 2

Наименование грунта: Суглинок тугопластичный

Объект: Инфраструктура индустриального парка "Этилен-600" (3 этап)

Структура грунта: не нарушена

Состояние образца: при природной влажности

Визуальное описание грунта

Суглинок тугопластичный, коричневый

>10	10,0-2,0	2,0-1,0	1-0,5	0,5-0,25	0,25-0,1	0,1-0,05	0,05-0,01	0,01-0,005	<0,005

Норм. напр. P Мпа	Касат. напр. t, при природ. вл.	Касат. напр. t, при водонас.	Плотность грунта ρ, г/см3	Вл-ть после		при природ. влаж	при предвар. водонас.
					Коэфицент внутреннего трения tgϕ	0,000	0,335
0	0,000	0,019			Угол внутреннего трения ϕ, град	0	19
0,10	0,000	0,052	1,92	0,233			
0,20	0,000	0,086	1,93	0,232	Сцепление C, Мпа	0,000	0,019
0,30	0,000	0,119	1,93	0,233			

Условия опыта

Компрессионное испытание по методу I кривой при предварительном водонасыщении грунта

Сдвиг консолдированный при предварительном водонасыщении грунта

Природная влажность д.е.	Характеристика пластичности: граница текучести	граница раскат.	число пластичности	Консистенция	Плотность г/см3: грунта	сухого грунта	частиц грунта	Пористость	Коэффициент пористости	коэф. водонасыщения	Модуль деформации одометрический	Модуль деформации с коэф. mоed
W	Wt	Wp	Jp	Jl	Σρ	ρ	ρd	ρo	h	e	E	E
0,23	0,32	0,18	0,14	0,39	1,92	1,56	2,72	42,75	0,747	0,85	3,90	10,44

Вертикальное давление МПа P	Вертикальная деформация общая: Абсолютн	Относит ε	Коэффициент просадочности	Коэффициент пористости e: e'	e''	Коэффициент уплотнения: a'	a''
0		0		0,747			
0,05	0,70	0,028		0,698		0,98	
0,10	1,13	0,045		0,668		0,59	
0,15	1,38	0,055		0,651		0,35	
0,20	1,60	0,064		0,635		0,31	
0,25	1,78	0,071		0,623		0,24	
0,30	1,93	0,077		0,612		0,21	

$$E=\frac{1+e_0}{a}\beta \quad \beta=\frac{1-\mu-2\mu^2}{1-\mu}$$

Высота образца h=25 мм

Площадь кольца 60 см²

$E_{0-0,1}$= 2,22 Песок β= 0,8

$E_{0-0,2}$= 3,13 Супесь β= 0,7

$E_{0-0,3}$= 3,90 Суглинок β= 0,6

$E_{0,1-0,2}$= 5,26 Глина β= 0,4

$E_{0-0,3}$ компрес.= 2,34

Прибор системы КПр-1м

Высота образца h=25мм Площадь кольца 60см mоed= 2,68

Система прибора СППА 40/35-10 mоed расчетный= 13,1/4,87=2,68

Высота кольца 35мм Площадь 40см

$P_{быт}$= 0,1344 МПа

$E_{быт}$= 0,0000 д.ед.

Замечания по производству опытов

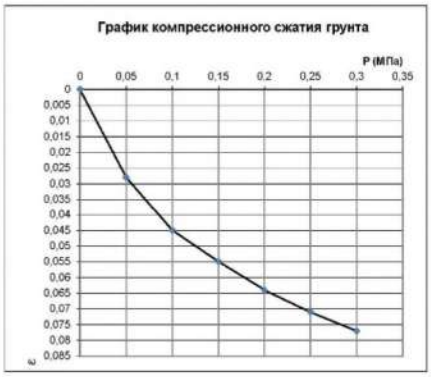

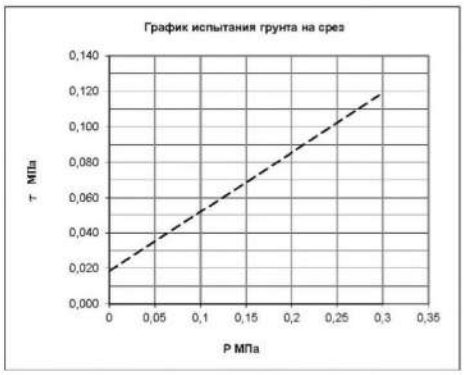

Начальник испытательной лаборатории: А. В. Гринченко

Испытательная лаборатория АО "ИнститутПроектированияТранспортныхСооружений"

ИСПЫТАТЕЛЬНАЯ ЛАБОРАТОРИЯ АО «ТРАНСПРОЕКТ»

Результаты определения прочностных и деформационных характеристик грунта

№ 38

Номер скважины 51

Глубина отбора, м: 3,0

ИГЭ №: 2

Наименование грунта: Суглинок тугопластичный

Объект: Инфраструктура индустриального парка "Этилен-600" (3 этап)

Структура грунта: не нарушена

Состояние образца: при природной влажности

Визуальное описание грунта

Суглинок тугопластичный, коричневый

>10	10,0-2,0	2,0-1,0	1-0,5	0,5-0,25	0,25-0,1	0,1-0,05	0,05-0,01	0,01-0,005	<0,005

Норм. напр. P Мпа	Касат. напр. t, при природ. вл.	Касат. напр. t, при водонас.	Плотность грунта ρ, г/см3	Вл-ть после		при природ. влаж	при предвар. водонас.
					Коэфицент внутреннего трения tgϕ	0,350	0,000
0	0,024	0,000			Угол внутреннего трения ϕ, град	19	0
0,10	0,059	0,000	1,89	0,247			
0,20	0,094	0,000	1,90	0,246	Сцепление C, Мпа	0,024	0,000
0,30	0,129	0,000	1,90	0,247			

Условия опыта

Компрессионное испытание по методу I кривой с доведением нагрузки до 0,3МПа, с замачиванием при max нагрузке. Сдвиг консолдированный при природной влажности

Природная влажность д.е.	Характеристика пластичности: граница текучести	граница раскат.	число пластичности	Консистенция	Плотность г/см3: грунта	сухого грунта	частиц грунта	Пористость	Коэффициент пористости	коэф. водонасыщения	Модуль деформации одометрический	Модуль деформации с коэф. mоed
W	Wt	Wp	Ip	Jl	Σρ	ρ	ρd	ρo	h	e	E	E
0,25	0,33	0,20	0,13	0,39	1,89	1,52	2,72	44,28	0,795	0,85	4,84	12,97

Вертикальное давление МПа P	Вертикальная деформация образца: Абсолютн	Относит ε	Коэффициент просадочности	Коэффициент пористости e: e'	e''	Коэффициент уплотнения: a'	a''
0		0		0,795			
0,05	0,43	0,017		0,764		0,61	
0,10	0,78	0,031		0,739		0,50	
0,15	1,03	0,041		0,721		0,36	
0,20	1,25	0,050		0,705		0,32	
0,25	1,43	0,057		0,692		0,25	
0,30	1,55	0,062		0,683		0,18	
0,30	1,55	0,062	0,000	0,683		0,00	

$$E=\frac{1+e_0}{a}\beta \quad \beta=\frac{1-\mu-2\mu^2}{1-\mu}$$

Высота образца h=25 мм

Площадь кольца 60 см²

$E_{0-0,1}$= 3,23

$E_{0-0,2}$= 4,00

$E_{0-0,3}$= 4,84

$E_{0,1-0,2}$= 5,26

Песок β= 0,8

Супесь β= 0,7

Суглинок β= 0,6

Глина β= 0,4

$E_{0-0,3}$ компрес.= 2,90

Прибор системы КПр-1м

Высота образца h=25мм

Площадь кольца 60см

mоed= 2,68

Система прибора СППА 40/35-10

mоed расчетный= 13,1/4,87=2,68

Высота кольца 35мм

Площадь 40см

$P_{быт}$= 0,0567 МПа

$E_{быт}$= 0,0000 д.ед.

Замечания по производству опытов

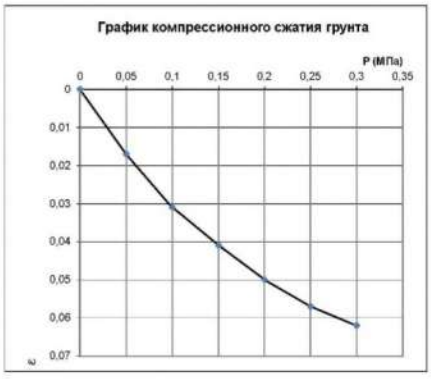

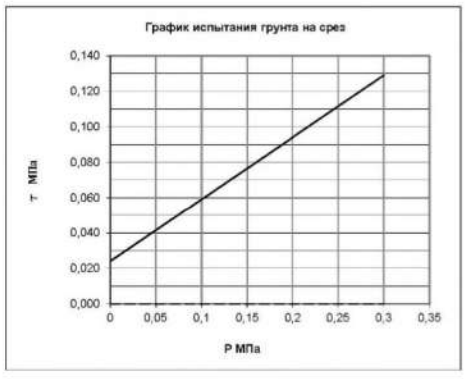

Начальник испытательной лаборатории: А. В. Гринченко

Испытательная лаборатория АО "ИнститутПроектированияТранспортныхСооружений"

ИСПЫТАТЕЛЬНАЯ ЛАБОРАТОРИЯ АО «ТРАНСПРОЕКТ»

Результаты определения прочностных и деформационных характеристик грунта

№ 39

Номер скважины 51
Глубина отбора, м: 7,0
ИГЭ №: 2
Наименование грунта: Суглинок тугопластичный

Объект: Инфраструктура индустриального парка "Этилен-600" (3 этап)

Структура грунта: не нарушена
Состояние образца: при природной влажности

>10	10,0-2,0	2,0-1,0	1-0,5	0,5-0,25	0,25-0,1	0,1-0,05	0,05-0,01	0,01-0,005	<0,005

Визуальное описание грунта

Суглинок тугопластичный, коричневый

Норм. напр. P Мпа	Касат. напр. τ, при природ. вл.	Касат. напр. τ, при водонас.	Плотность грунта ρ, г/см3	Вяз-ть после	Коэфициент внутреннего трения tgφ	при природ. влаж.	при предвар. водонас.
0	0,000	0,021				0,000	0,320
0,10	0,000	0,053	1,90	0,241	Угол внутреннего трения ϕ, град	0	18
0,20	0,000	0,085	1,91	0,240			
0,30	0,000	0,117	1,91	0,241	Сцепление С, Мпа	0,000	0,021

Условия опыта
Компрессионное испытание по методу I кривой
при предварительном водонасыщении грунта
Сдвиг консолидированный при предварительном
водонасыщении грунта

Природная влажность д.е.	Характеристика пластичности: граница текучести	граница раскат.	число пластичности	Коэффициент	Плотность г/см3: грунта	сухого грунта	частиц грунта	Пористость	Коэффициент пористости	коэф. водонасыщения	Модуль деформации одометрический	Модуль деформации с коэф. moed
W	Wt	Wp	Ip	JI	Σρ	ρ	ρs	ρo	n	e	E	E
0,24	0,33	0,19	0,14	0,37	1,90	1,53	2,72	43,71	0,777	0,84	3,33	8,93

Вертикальное давление: МПа P	Вертикальная деформация: абсолютн	относит ε	Коэффициент просадочности	Коэффициент пористости e: e'	e''	Коэффициент уплотнения: a'	a''
0		0		0,777			
0,05	0,53	0,021		0,739		0,75	
0,10	1,00	0,040		0,706		0,68	
0,15	1,35	0,054		0,681		0,50	
0,20	1,68	0,067		0,658		0,46	
0,25	1,98	0,079		0,636		0,43	
0,30	2,25	0,090		0,617		0,39	

$$E=\frac{1+e_i}{a}\beta \qquad \beta=\frac{1-\mu-2\mu^2}{1-\mu}$$

Высота образца h=25 мм
Площадь кольца 60 см^2

$E_{0-0,1}$= 2,50 Песок β= 0,8
$E_{0-0,2}$= 2,99 Супесь β= 0,7
$E_{0-0,3}$= 3,33 Суглинок β= 0,6
$E_{0,1-0,2}$= 3,70 Глина β= 0,4
$E_{0-0,3}$ компрес.= 2,00
moed= 2,68
moed расчетный= 13,1/4,87=2,68

Прибор системы КПр-1м
Высота образца h=25мм Площадь кольца 60см
Система прибора СППА 40/35-10
Высота кольца 35мм Площадь 40см
$P_{быт}$= 0,133 МПа
$E_{быт}$= 0,0000 д.ед.

Замечания по производству опытов

График компрессионного сжатия грунта

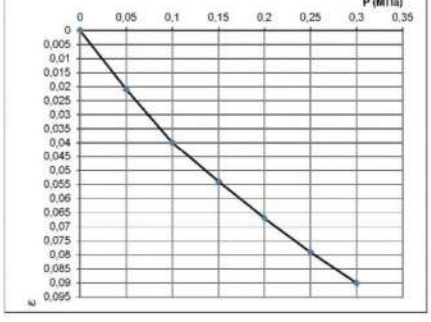

График испытания грунта на срез

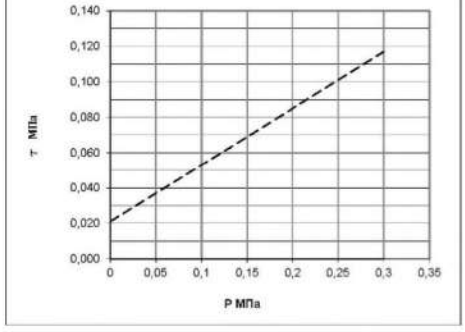

Начальник испытательной лаборатории: А. В. Гринченко

Испытательная лаборатория АО "ИнститутПроектированияТранспортныхСооружений"

ИСПЫТАТЕЛЬНАЯ ЛАБОРАТОРИЯ АО «ПРОЕКТИНЖИНИРИНГ»

Результаты определения прочностных и деформационных характеристик грунта

№ 40

Номер скважины 54

Глубина отбора, м: 3,0

ИГЭ №: 2

Наименование грунта: Суглинок тугопластичный

Объект: Инфраструктура индустриального парка "Этилен-600" (3 этап)

Структура грунта: не нарушена

Состояние образца: при природной влажности

Визуальное описание грунта

Суглинок тугопластичный, коричневый

>10	10,0-2,0	2,0-1,0	1-0,5	0,5-0,25	0,25-0,1	0,1-0,05	0,05-0,01	0,01-0,005	<0,005

Норм. напр. P Мпа	Касат. напр. t, при природ. вл.	Касат. напр. t, при водонас.	Плотность грунта ρ, г/см3	Вл-ть после		при природ. влаж	при предвар. водонас.
					Коэфицент внутреннего трения tgϕ	0,360	0,000
0	0,024	0,000			Угол внутреннего трения ϕ, град	20	0
0,10	0,060	0,000	1,91	0,242			
0,20	0,096	0,000	1,92	0,241	Сцепление C, Мпа	0,024	0,000
0,30	0,132	0,000	1,92	0,242			

Условия опыта

Компрессионное испытание по методу I кривой с доведением нагрузки до 0,3МПа, с замачиванием при max нагрузке. Сдвиг консолдированный при природной влажности

Природная влажность д.е.	Характеристика пластичности: граница текучести	граница раскат.	число пластичности	Консистенция	Плотность г/см3: грунта	сухого грунта	частиц грунта	Пористость	Коэффициент пористости	коэф. водонасыщения	Модуль деформации одометрический	Модуль деформации с коэф. moed
W	Wt	Wp	Ip	Jl	Σρ	ρ	ρd	ρo	h	e	E	E
0,24	0,32	0,19	0,13	0,39	1,91	1,54	2,72	43,46	0,769	0,86	4,92	13,18

Вертикальное давление МПа P	Вертикальная деформация образца: Абсолютн	Относит ε	Коэффициент просадочности	Коэффициент пористости e: e'	e''	Коэффициент уплотнения: a'	a''
0		0		0,769			
0,05	0,35	0,014		0,744		0,50	
0,10	0,68	0,027		0,721		0,46	
0,15	0,95	0,038		0,702		0,39	
0,20	1,18	0,047		0,686		0,32	
0,25	1,35	0,054		0,673		0,25	
0,30	1,53	0,061		0,661		0,25	
0,30	1,53	0,061	0,000	0,661		0,00	

$$E=\frac{1+e_0}{a}\beta \quad \beta=\frac{1-\mu-2\mu^2}{1-\mu}$$

Высота образца h=25 мм

Площадь кольца 60 см²

$E_{0-0,1}$= 3,70 Песок β= 0,8

$E_{0-0,2}$= 4,26 Супесь β= 0,7

$E_{0-0,3}$= 4,92 Суглинок β= 0,6

$E_{0,1-0,2}$= 5,00 Глина β= 0,4

$E_{0-0,3}$ компрес.= 2,95

Прибор системы КПр-1м

Высота образца h=25мм Площадь кольца 60см moed= 2,68

Система прибора СППА 40/35-10 moed расчетный= 13,1/4,87=2,68

Высота кольца 35мм Площадь 40см

$P_{быт}$= 0,0573 МПа

$E_{быт}$= 0,0000 д.ед.

Замечания по производству опытов

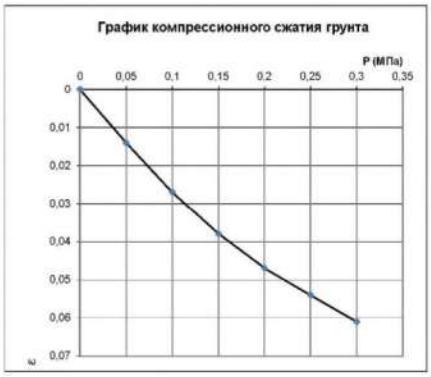

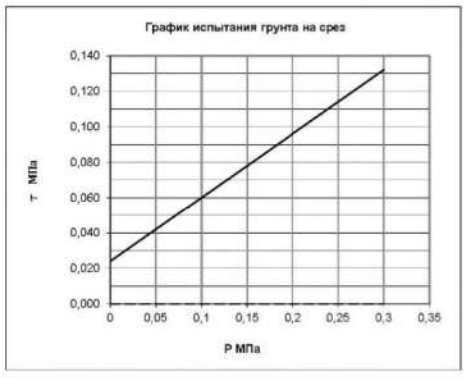

Начальник испытательной лаборатории: А. В. Гринченко

Испытательная лаборатория АО "ИнститутПроектированияТранспортныхСооружений"

ИСПЫТАТЕЛЬНАЯ ЛАБОРАТОРИЯ АО «ТРАНСПРОЕКТ»

Результаты определения прочностных и деформационных характеристик грунта

№ 41

Номер скважины 54

Глубина отбора, м: 7,0

ИГЭ №: 2

Наименование грунта: Суглинок тугопластичный

Объект: Инфраструктура индустриального парка "Этилен-600" (3 этап)

Структура грунта: не нарушена

Состояние образца: при природной влажности

Визуальное описание грунта

Суглинок тугопластичный, коричневый

>10	10,0-2,0	2,0-1,0	1-0,5	0,5-0,25	0,25-0,1	0,1-0,05	0,05-0,01	0,01-0,005	<0,005

Норм. напр. P Мпа	Касат. напр. t, при природ. вл.	Касат. напр. t, при водонас.	Плотность грунта ρ, г/см3	Вл-ть после		при природ. влаж	при предвар. водонас.
					Коэфицент внутреннего трения tgϕ	0,000	0,330
0	0,000	0,021			Угол внутреннего трения ϕ, град	0	18
0,10	0,000	0,054	1,91	0,236			
0,20	0,000	0,087	1,92	0,235	Сцепление C, Мпа	0,000	0,021
0,30	0,000	0,120	1,92	0,236			

Условия опыта

Компрессионное испытание по методу I кривой при предварительном водонасыщении грунта

Сдвиг консолдированный при предварительном водонасыщении грунта

Природная влажность д.е.	Характеристика пластичности: граница текучести	граница раскат.	число пластичности	Консистенция	Плотность г/см3: грунта	сухого грунта	частиц грунта	Пористость	Коэффициент пористости	коэф. водонасыщения	Модуль деформации одометрический	Модуль деформации с коэф. mоed
W	Wt	Wp	Jp	Jl	Σρ	ρ	ρd	ρn	h	e	E	E
0,24	0,32	0,18	0,14	0,39	1,91	1,55	2,72	43,19	0,760	0,84	4,00	10,72

Вертикальное давление МПа P	Вертикальная деформация образца: Абсолютн	Относит ε	Коэффициент просадочности	Коэффициент пористости e: e'	e''	Коэффициент уплотнения: a'	a''
0		0		0,760			
0,05	0,45	0,018		0,728		0,63	
0,10	0,83	0,033		0,702		0,53	
0,15	1,13	0,045		0,681		0,42	
0,20	1,43	0,057		0,660		0,42	
0,25	1,65	0,066		0,644		0,32	
0,30	1,88	0,075		0,628		0,32	

$$E=\frac{1+e_0}{a}\beta \quad \beta=\frac{1-\mu-2\mu^2}{1-\mu}$$

Высота образца h=25 мм

Площадь кольца 60 см²

$E_{0-0,1}$= 3,03 Песок β= 0,8

$E_{0-0,2}$= 3,51 Супесь β= 0,7

$E_{0-0,3}$= 4,00 Суглинок β= 0,6

$E_{0,1-0,2}$= 4,17 Глина β= 0,4

$E_{0-0,3}$ компрес.= 2,40

Прибор системы КПр-1м

Высота образца h=25мм Площадь кольца 60см mоed= 2,68

Система прибора СППА 40/35-10 mоed расчетный= 13,1/4,87=2,68

Высота кольца 35мм Площадь 40см

$P_{быт}$= 0,1337 МПа

$E_{быт}$= 0,0000 д.ед.

Замечания по производству опытов

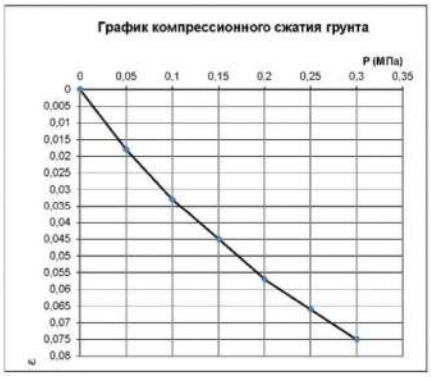

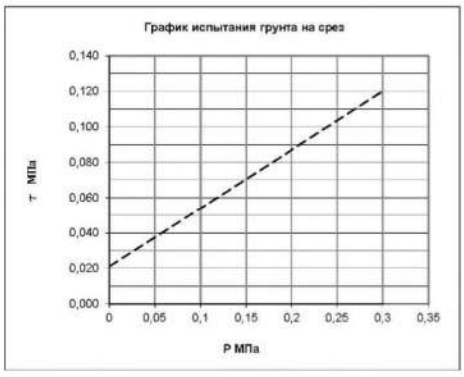

Начальник испытательной лаборатории: А. В. Гринченко

Испытательная лаборатория АО "ИнститутПроектированияТранспортныхСооружений"

ИСПЫТАТЕЛЬНАЯ ЛАБОРАТОРИЯ АО «ТРАНСИНЧЕКТ»

Результаты определения прочностных и деформационных характеристик грунта

№ 42

Номер скважины 56

Глубина отбора, м: 1,0

ИГЭ №: 2

Наименование грунта: Суглинок тугопластичный

Объект: Инфраструктура индустриального парка "Этилен-600" (3 этап)

Структура грунта: не нарушена

Состояние образца: при природной влажности

Визуальное описание грунта

Суглинок тугопластичный, коричневый

>10	10,0-2,0	2,0-1,0	1-0,5	0,5-0,25	0,25-0,1	0,1-0,05	0,05-0,01	0,01-0,005	<0,005

Норм. напр. P Мпа	Касат. напр. t, при природ. вл.	Касат. напр. t, при водонас.	Плотность грунта ρ, г/см3	Вл-ть после		при природ. влаж	при предвар. водонас.
					Коэфицент внутреннего трения tgϕ	0,000	0,340
0	0,000	0,023			Угол внутреннего трения ϕ, град	0	19
0,10	0,000	0,057	1,91	0,237			
0,20	0,000	0,091	1,92	0,236	Сцепление C, Мпа	0,000	0,023
0,30	0,000	0,125	1,92	0,237			

Условия опыта

Компрессионное испытание по методу I кривой при предварительном водонасыщении грунта

Сдвиг консолдированный при предварительном водонасыщении грунта

Природная влажность д.е.	Характеристика пластичности: граница текучести	граница раскат.	число пластичности	Консистенция	Плотность г/см3: грунта	сухого грунта	частиц грунта	Пористость	Коэффициент пористости	коэф. водонасыщения	Модуль деформации одометрический	Модуль деформации с коэф. mоed
W	Wt	Wp	Ip	Jl	Σρ	ρ	ρd	ρo	h	e	E	E
0,24	0,33	0,20	0,13	0,28	1,91	1,54	2,72	43,23	0,762	0,85	3,45	9,24

Вертикальное давление МПа P	Вертикальная деформация образца: Абсолютн	Относит ε	Коэффициент просадочности	Коэффициент пористости e: e'	e''	Коэффициент уплотнения: a'	a''
0		0		0,762			
0,05	0,58	0,023		0,721		0,81	
0,10	1,00	0,040		0,691		0,60	
0,15	1,33	0,053		0,668		0,46	
0,20	1,65	0,066		0,645		0,46	
0,25	1,95	0,078		0,624		0,42	
0,30	2,18	0,087		0,608		0,32	

$$E=\frac{1+e_0}{a}\beta \quad \beta=\frac{1-\mu-2\mu^2}{1-\mu}$$

Высота образца h=25 мм

Площадь кольца 60 см²

$E_{0-0,1}$= 2,50 Песок β= 0,8

$E_{0-0,2}$= 3,03 Супесь β= 0,7

$E_{0-0,3}$= 3,45 Суглинок β= 0,6

$E_{0,1-0,2}$= 3,85 Глина β= 0,4

$E_{0-0,3}$ компрес.= 2,07

Прибор системы КПр-1м

Высота образца h=25мм Площадь кольца 60см mоed= 2,68

Система прибора СППА 40/35-10 mоed расчетный= 13,1/4,87=2,68

Высота кольца 35мм Площадь 40см

$P_{быт}$= 0,0191 МПа

$E_{быт}$= 0,0000 д.ед.

Замечания по производству опытов

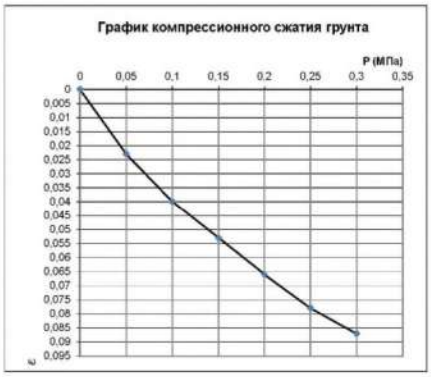

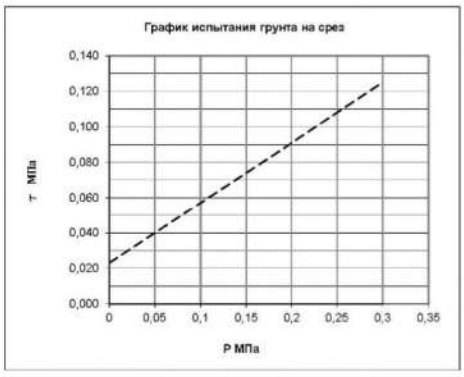

Начальник испытательной лаборатории: А. В. Гринченко

Испытательная лаборатория АО "ИнститутПроектированияТранспортныхСооружений"

ИСПЫТАТЕЛЬНАЯ ЛАБОРАТОРИЯ АО «ТРАНСПРОЕКТ»

Результаты определения прочностных и деформационных характеристик грунта

№ 43

Номер скважины 56

Глубина отбора, м: 5,0

ИГЭ №: 2

Наименование грунта: Суглинок тугопластичный

Объект: Инфраструктура индустриального парка "Этилен-600" (3 этап)

Структура грунта: не нарушена

Состояние образца: при природной влажности

Визуальное описание грунта

Суглинок тугопластичный, коричневый

>10	10,0-2,0	2,0-1,0	1-0,5	0,5-0,25	0,25-0,1	0,1-0,05	0,05-0,01	0,01-0,005	<0,005

Норм. напр. P Мпа	Касат. напр. t, при природ. вл.	Касат. напр. t, при водонас.	Плотность грунта ρ, г/см3	Вл-ть после	Коэфицент внутреннего трения $tg\phi$	при природ. влаж	при предвар. водонас.
0	0,023	0,000			Угол внутреннего трения ϕ, град	0,375	0,000
0,10	0,060	0,000	1,89	0,244		21	0
0,20	0,098	0,000	1,90	0,243	Сцепление C, Мпа	0,023	0,000
0,30	0,135	0,000	1,90	0,244			

Условия опыта

Компрессионное испытание по методу I кривой с доведением нагрузки до 0,3МПа, с замачиванием при max нагрузке. Сдвиг консолдированный при природной влажности

Природная влажность д.е.	Характеристика пластичности: граница текучести	граница раскат.	число пластичности	Консистенция	Плотность г/см3: грунта	сухого грунта	частиц грунта	Пористость	Коэффициент пористости	коэф. водонасыщения	Модуль деформации одометрический	Модуль деформации с коэф. mоed
W	Wt	Wp	Ip	Jl	Σρ	ρ	ρd	ρo	h	e	E	E
0,24	0,34	0,21	0,13	0,30	1,89	1,52	2,72	44,14	0,790	0,84	4,88	13,07

Вертикальное давление МПа P	Вертикальная деформация образца: Абсолютн	Относит ε	Коэффициент просадочности	Коэффициент пористости e: e'	e''	Коэффициент уплотнения: a'	a''
0		0		0,790			
0,05	0,35	0,014		0,765		0,50	
0,10	0,68	0,027		0,742		0,47	
0,15	0,93	0,037		0,724		0,36	
0,20	1,18	0,047		0,706		0,36	
0,25	1,38	0,055		0,692		0,29	
0,30	1,54	0,062		0,680		0,23	
0,30	1,54	0,062	0,000	0,680		0,00	

$$E=\frac{1+e_0}{a}\beta \quad \beta=\frac{1-\mu-2\mu^2}{1-\mu}$$

Высота образца h=25 мм

Площадь кольца 60 см²

$E_{0-0,1}$= 3,70 Песок β= 0,8

$E_{0-0,2}$= 4,26 Супесь β= 0,7

$E_{0-0,3}$= 4,88 Суглинок β= 0,6

$E_{0,1-0,2}$= 5,00 Глина β= 0,4

$E_{0-0,3}$ компрес.= 2,93

Прибор системы КПр-1м

Высота образца h=25мм Площадь кольца 60см mоed= 2,68

Система прибора СППА 40/35-10 mоed расчетный= 13,1/4,87=2,68

Высота кольца 35мм Площадь 40см

$P_{быт}$= 0,0945 МПа

$E_{быт}$= 0,0000 д.ед.

Замечания по производству опытов

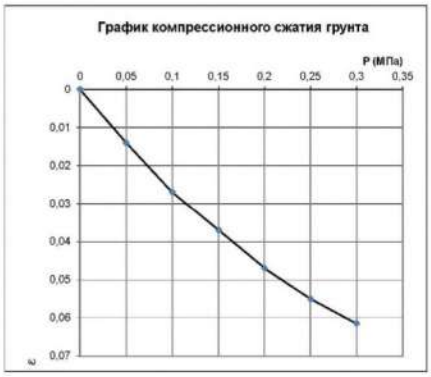

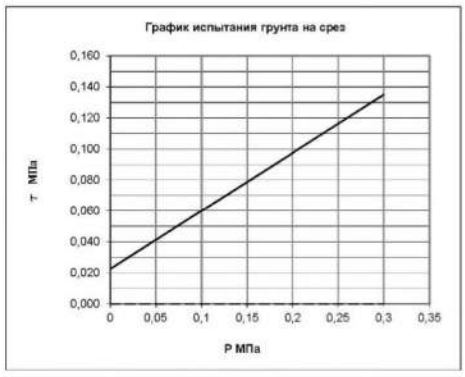

Начальник испытательной лаборатории: А. В. Гринченко

Испытательная лаборатория АО "ИнститутПроектированияТранспортныхСооружений"

ИСПЫТАТЕЛЬНАЯ ЛАБОРАТОРИЯ АО «ТРАНСПРОЕКТ»

Приложение Е
Копия результатов химического анализа водной вытяжки грунтов

Результаты химического анализа водной вытяжки грунтов

№№ п/п	№ выработки	Глубина, м	pH	№ ИГЭ	Засоленность, %	КАТИОНЫ						Σ катионов, мг/экв	АНИОНЫ						Σ анионов, мг/экв
						Ca^{++}		Mg^{++}		$K^{+}+Na^{+}$			HCO_3^-		Cl^-		SO_4^{--}		
						мг/экв	%засоленности	мг/экв	%засоленности	мг/экв	%засоленности		мг/экв	%засоленности	мг/экв	%засоленности	мг/экв	%засоленности	
1	1	3,0	7,6	2	0,804	6,6	0,1320	4,0	0,0480	3,5	0,0800	14,08	7,2	0,4392	1,3	0,0459	5,6	0,2785	14,08
2	15	4,0	7,4	2	0,843	5,5	0,1100	4,4	0,0528	4,5	0,1044	14,44	6,4	0,3904	1,4	0,0494	6,6	0,3315	14,44
3	17	7,0	7,6	2	0,812	5,2	0,1040	3,9	0,0468	4,9	0,1122	13,98	6,2	0,3782	1,9	0,0676	5,9	0,2925	13,98

Пересчет содержания хлоридов и сульфатов на 1кг грунта

№№ п/п	Номер выработки	Глубина отбора	Содержание в мг на 1000 г грунта	
			Cl-	SO4--
1	1	3,0	46,45	267,36
2	15	4,0	50,00	318,24
3	17	7,0	68,44	280,80

Начальник испытательной лаборатории: А. В. Гринченко

Испытательная лаборатория АО "ИнститутПроектированияТранспортныхСооружений"

ИСПЫТАТЕЛЬНАЯ ЛАБОРАТОРИЯ АО «ТРАНСПРОЕКТ»

№№ п/п	Номер выработки	Глубина отбора, м	Содержание сульфатов SO_4^{2-}, мг на 1 кг грунта	Степень агрессивности к бетонам по СП 28.13330.2017									№ № ИГЭ
				марка цемента по водонепроницаемости									
				портландцемент			шлакопортландцемент			сульфатостойкие			
		от		W_4	W_6	W_8	W_4	W_6	W_8	W_4	W_6	W_8	
1	2	3	4	5	6	7	8	9	10	11	12	13	14
1	1	3,0	267,4	нет	нет	нет	нет	нет	нет	нет	нет	нет	2
2	15	4,0	318,2	нет	нет	нет	нет	нет	нет	нет	нет	нет	2
3	17	7,0	280,8	нет	нет	нет	нет	нет	нет	нет	нет	нет	2

Начальник испытательной лаборатории: А. В. Гринченко

Испытательная лаборатория АО "ИнститутПроектированияТранспортныхСооружений"

ИСПЫТАТЕЛЬНАЯ ЛАБОРАТОРИЯ АО «ТРАНСПРОЕКТ»

Результаты определения коррозионной активности грунтов по отношению к арматуре ж/б конструкций

№№ п/п	Номер выработки	Глубина отбора, м	Содержание хлоридов Cl^-, мг на 1 кг грунта	Степень агрессивности к арматуре ж/б конструкций по СП 28.13330.2017									№ № ИГЭ
				W_4- W_6			W_8			W_{10}- W_{14}			
				Для конструкций с защитным слоем толщиной, мм									
				20	25	30	20	25	30	20	25	30	
1	2	3	4	5	6	7	8	9	10	11	12	13	14
1	1	3,0	46,5	нет	нет	нет	нет	нет	нет	нет	нет	нет	2
2	15	4,0	50,0	нет	нет	нет	нет	нет	нет	нет	нет	нет	2
3	17	7,0	68,4	нет	нет	нет	нет	нет	нет	нет	нет	нет	2

Начальник испытательной лаборатории: А. В. Гринченко

Испытательная лаборатория АО "ИнститутПроектированияТранспортныхСооружений"

ИСПЫТАТЕЛЬНАЯ ЛАБОРАТОРИЯ АО «ТРАНСПРОЕКТ»

Приложение Ж
Копия результатов определения удельного электрического сопротивления грунтов

Результаты определения удельного электрического сопротивления грунтов

№№ п/п	Номер скважины	Глубина отбора образца, м	Уэс, ом*м	Средняя плотность катодного тока мА/м2	Коррозионная активность	№ ИГЭ
1	1	3,0	15	-	высокая	2
2	15	4,0	18	-	высокая	2
3	17	7,0	16	-	высокая	2

Начальник испытательной лаборатории: А. В. Гринченко

Испытательная лаборатория
АО "ИнститутПроектированияТранспортныхСооружений"

ИСПЫТАТЕЛЬНАЯ ЛАБОРАТОРИЯ АО «ТРАНСПРОЕКТ»

Приложение 3
Копия результатов определения относительного набухания грунтов

Результаты определения относительного набухания грунтов

№№ п п	Номер скважины	Глубина отбора образца, м	ИГЭ	Наименование грунта	Относительное набухание	Характеристика грунта по ГОСТ 25100-2020
1	2	3	4	5	6	7
1	1	3,0	2	Суглинок	0,023	ненабухающий
2	15	4,0	2	Суглинок	0,019	ненабухающий
3	17	7,0	2	Суглинок	0,024	ненабухающий

Примечание: определенны согласно табл.Б.20 ГОСТ 25100-2020

Начальник испытательной лаборатории: А. В. Гринченко

Испытательная лаборатория
АО "ИнститутПроектированияТранспортныхСооружений"

ИСПЫТАТЕЛЬНАЯ ЛАБОРАТОРИЯ АО «ТРАНСПРОЕКТ»

Приложение И
Копия результатов определения размокаемости грунтов

Результаты определения размокаемости грунтов

№ п\п	№ выработки	Глубина отбора	Время размокания образца	Характеристика размокания	Группа	№ слоя
1	1	3,0	более 50% объема за 1 час	быстрое	III	2
2	15	4,0	более 50% объема за 1 час	быстрое	III	2
3	17	7,0	более 50% объема за 1 час	быстрое	III	2

Примечание: оценка скорости размокания грунтов по ВНДМ 26-76,стр.55, табл.10

Начальник испытательной лаборатории: А. В. Гринченко

Испытательная лаборатория
АО "ИнститутПроектированияТранспортныхСооружений"

ИСПЫТАТЕЛЬНАЯ ЛАБОРАТОРИЯ АО «ТРАНСПРОЕКТ»

Приложение К
Копия результатов исследования грунтов на морозное пучение

Результаты исследований грунта на морозное пучение

№ п/п	Номер выработки	Глубина отбора образца, м	Номер ИГЭ	Относительная деформация морозного пучения ε_{th}, д.е.	Относительная деформация морозного пучения εth, д.е. (фактически)	Наименование грунта
1	2	3	4	5	6	7
1	1	1,0	2	$0,010 \le \varepsilon_{th} < 0,035$	0,024	слабопучинистый
2	15	2,0	2	$0,010 \le \varepsilon_{th} < 0,035$	0,027	слабопучинистый
3	17	1,0	2	$0,010 \le \varepsilon_{th} < 0,035$	0,020	слабопучинистый

Метод лабораторного определения степени пучинистости по ГОСТ 28622-2012г.
Используемое оборудование: прибор для определения морозного пучения УПГ-МГ4 01/Н «Грунт»

Начальник испытательной лаборатории: А. В. Гринченко

Испытательная лаборатория
АО "ИнститутПроектированияТранспортныхСооружений"

ИСПЫТАТЕЛЬНАЯ ЛАБОРАТОРИЯ АО «ТРАНСПРОЕКТ»

Взам. инв. №
Подп. и дата
Инв. № подл.

Изм.	Кол.уч.	Лист	№ док.	Подпись	Дата

ПР-2-2023-ИГИ-Т

Приложение М
Копия акта на производство ликвидационного тампонажа

Акт на производство ликвидационного тампонажа

Инженерно-геологические выработки в количестве 56 единиц.
Пробуренные по объекту: «Инфраструктура индустриального парка «Этилен-600» (3 этап)
Начало бурения: 12.07.2024 г.
Окончание бурения: 15.07.2024 г.
Дата производства тампонажа скважин: 13.07-16.07.2024 г.
Мы. нижеподписавшиеся, представители
ООО «ПП «ЭнергоНефтьПроект» инженер-геолог Гайсин Д.Р., машинист буровой установки Мирзагитов Р.Р., удостоверяем производство по ликвидационному тампонажу скважин в количестве 56 единиц.
Работы по ликвидационному тампонажу характеризуются следующими данными:
Глубина скважин перед тампонажем: 8,0 м.
Вид тампонажа: засыпка выбуренной породой.
Способ тампонажа: с послойным трамбованием буровым снарядом через 1,5 - 2,0 м.

Ответственный исполнитель:

Инженер-геолог: Гайсин Д.Р.

Маш.бур. установки: Мирзагитов Р.Р.

ЦЕНТРАЛЬНЫЙ ОРГАН СИСТЕМЫ ДОБРОВОЛЬНОЙ СЕРТИФИКАЦИИ
«ДОБРОВОЛЬНАЯ СИСТЕМА АККРЕДИТАЦИИ, АТТЕСТАЦИИ И ПОДТВЕРЖДЕНИЯ СООТВЕТСТВИЯ»

АТТЕСТАТ ПРИЗНАНИЯ КОМПЕТЕНТНОСТИ ЛАБОРАТОРИИ

№ **ГОСТ.RU.22029**
номер аттестата

Зарегистрирован в Реестре Системы
« **08** » **июня** 20 **23** г.

НАСТОЯЩИЙ АТТЕСТАТ ВЫДАН **АКЦИОНЕРНОМУ ОБЩЕСТВУ «ИНСТИТУТ ПРОЕКТИРОВАНИЯ ТРАНСПОРТНЫХ СООРУЖЕНИЙ»**
наименование юридического лица с указанием организационно-правовой формы, ОГРН заявителя
ОГРН 1021603880099

420032, Республика Татарстан, г. Казань, ул. Краснококшайская, д. 69/12, офис 202
место нахождения юридического лица

И УДОСТОВЕРЯЕТ, ЧТО **Испытательная лаборатория**
наименование лаборатории

420127, Республика Татарстан, г. Казань, ул. Дементьева, д. 16
адрес(а) места осуществления деятельности

ЯВЛЯЕТСЯ КОМПЕТЕНТНОЙ И СООТВЕТСТВУЕТ ТРЕБОВАНИЯМ: **ГОСТ ISO/IEC 17025-2019**

АККРЕДИТОВАНА ДЛЯ ПРОВЕДЕНИЯ РАБОТ В СООТВЕТСТВИИ С ОБЛАСТЬЮ АККРЕДИТАЦИИ, ЯВЛЯЮЩЕЙСЯ ПРИЛОЖЕНИЕМ К НАСТОЯЩЕМУ АТТЕСТАТУ

М.П.

Руководитель (заместитель руководителя)
Центрального органа
СДС «ГОСТАккредитация»

подпись — **А.Д. Пендюрин** (инициалы, фамилия)

Действителен по « **08** » **июня** 20 **26** г.

Приложение М
Аттестат компетентности лаборатории

Руководитель (заместитель руководителя)
Центрального органа системы ГОСТаккредитация
Пендюрин А.Д.

подпись | инициалы, фамилия

Приложение к аттестату
№ ГОСТ.RU 22029
от "08" июня 2023г

на 16 листах, лист1

Область аккредитации испытательной лаборатории (центра)

Испытательная лаборатория Акционерного общества «Институт проектирования транспортных сооружений» (АО «Транспроект»)
наименование испытательной лаборатории (центра)

420127, Россия, Республика Татарстан, г. Казань, ул. Дементьева, д. 16
адрес осуществления деятельности

1	Документы, устанавливающие правила и методы исследований (испытаний), измерений	Наименование объекта	Код ОКПД 2	Код ТН ВЭД	Определяемая характеристика (показатель)	Диапазон определения
1	2	3	4	5	6	7
1	ГОСТ 12536-2014 п 4.2	Грунты немерзлые пылевато-глинистые и песчаные при производстве инженерно-геологических изысканий	-	-	гранулометрический состав песчаных грунтов;	0-100 %
	ГОСТ 12536-2014 п 4.3				гранулометрический состав глинистых грунтов;	0-100 %
	ГОСТ 5180-2015 п.5				влажность грунта;	0-90,0 %
	ГОСТ 5180-2015 п.7				влажность грунта на границе текучести;	0-80,0%
	ГОСТ 5180-2015 п.8				влажность грунта на границе раскатывания;	0-40,0%
	ГОСТ 25100-2020 прил. А, табл. А.1, п. 49				число пластичности;	0,01-0,27 д.е

1	2	3	4	5	6	7
1	ГОСТ 25100-2020 прил. А, табл. А.1, п. 34	Грунты немерзлые пылевато-глинистые и песчаные при производстве инженерно-геологических изысканий	--	--	показатель текучести;	0,0-1,0 д.е.
	ГОСТ 5180-2015 п.9				плотность грунта методом режущего кольца;	0,80-2,80 г/см³
	ГОСТ 5180-2015 п.10				плотность грунта методом взвешивания в воде;	0,80-2,80 г/см³
	ГОСТ 5180-2015 п.13				плотность частиц грунта пикнометрическим методом;	0,80-2,80 г/см³
	ГОСТ 22733-2016				максимальная плотность и оптимальная влажность;	1,35-1,85 г/см³; 5,0-35,0 %
	ГОСТ 25100-2020 прил. А, табл. А.1, п. 9				коэффициент водонасыщения;	0,001- 1,00 д.е
	ГОСТ 25100-2020 прил. А, табл. А.1, п. 16				коэффициент пористости;	0,100-5,000 д.е
	ГОСТ 25100-2020 прил. А, табл. А.1, п. 42				степень неоднородности гранулометрического состава;	0,1-3,0 д.е
	ГОСТ 25584-2016 п. 4.2; п.4.3				определение коэффициента фильтрации;	0-100 м/сут
	ГОСТ 12248.1-2020				характеристики прочности методом одноплоскостного среза: - угол внутреннего трения; - удельное сцепление;	 0-45° 0,002-0,150 МПа
	ГОСТ 12248.4-2020				характеристики деформируемости методом компрессионного сжатия: - коэффициент сжимаемости; - модуль деформации	 0,001- 0,999 см³/кг 7-34 Eoed
	ГОСТ 12248.6-2020				набухание;	0,04-0,12 ξsw
	ГОСТ 23161-2012				просадочность;	0,01-0,12 ξsl
	ГОСТ 12248.3-2020				характеристики прочности и деформируемости методом трехосного сжатия: - угол внутреннего трения; - модуль деформации;	 0-50°; 0-50 E
	РСН 51-84 прил.8				размокаемость;	0-48 часов

1	2	3	4	5	6	7
1	РСН 51-84 прил.10	Грунты немерзлые пылевато-глинистые и песчаные при производстве инженерно-геологических изысканий	--	--	угол естественного откоса;	0-45°
	ГОСТ 28622-2012				пучинистость;	0,01-0,10 д.е.
	ГОСТ 9.602-2016 прил. А, п. А2				удельное сопротивление грунта по отношению к стали;	0-50 Ом*м
	ГОСТ 9.602-2016 прил. Б				плотность катодного тока;	0-200 мА/м²
	ВНМД 26-76 п. 2.56; п. 2.57; п 2.58; п. 2.59; п. 2.59; п. 2.60				карбонатность карбонатно-глинистых пород;	0-100 %
	Рекомендации по оценке инженерно-геологических свойств элювия карбонатных грунтов и учету их в строительстве, год				состав карбонатных пород;	0-100 %
	ГОСТ 26213-2021, ГОСТ 23740-2016				определение органического вещества;	0,03-0,5 д.е
2	МУ 2.6.2398-08 ГОСТ 17.4.3.01-83 СП 2.6.1.2800-10 ГОСТ 30108-94	Территории участка застройки, почва, материалы и изделия строительные	--	--	мощность амбиентного излучения эквивалента дозы гамма-излучения;	МЭД 0,1 до 10000 мкЗв*ч(-1) ЭД от 1 до 200000 мкЗв
	Методика измерения активности радионуклидов с использованием сцинтилляционного спектрометра с программным обеспечением "Прогресс" ГНМЦ "ВНИИФТРИ"				удельная активность Cs-137, Ra-226, Th-232, K-40	Cs 3-30 Бк, Ra 8-50 Бк, Th 7-50 Бк, K 40-1000 Бк
3	ГОСТ 8269.0-97 п. 4.3 ГОСТ 12536-2014 п.4.3 ГОСТ 8735-88	Смеси щебеночно-гравийно-песчаные и грунты, обработанные неорганическими вяжущими для дорожного	23.64	--	зерновой состав;	0-100 %
	ГОСТ 22733-2016				максимальная плотность и оптимальная влажность;	1,71-2,13 г/см³; 6,0-9,5 %

1	2	3	4	5	6	7
	ГОСТ 10180-2012	и аэродромного строительства			предел прочности на сжатие и растяжении при изгибе;	0,2-10,0 МПа
4	ГОСТ 8269.0-97 п.4.3	Щебень и гравий из плотных горных пород для строительных работ, Смеси песчано-гравийные Смеси щебеночно-гравийно-песчаные	08.12	2517	зерновой состав;	0-100 %
	ГОСТ 8269.0-97 п.4.4				содержание дробленых зерен в щебне из гравия;	80-100 %
	ГОСТ 8269.0-97 п.4.5.3				содержание пылевидных и глинистых частиц;	1,0-3,0 %
	ГОСТ 8269.0-97 п.4.9				содержание зерен слабых пород в щебне (гравии);	5,0-15,0 %
	ГОСТ 8269.0-97 п.4.6				содержание глины в комках;	1,0-3,0 %
	ГОСТ 8269.0-97 п.4.8				дробимость;	0-60 %
	ГОСТ 8269.0-97 п.4.7.1				содержание зерен пластинчатых (лещадных) и игловатых форм;	0,25-50 %
	ГОСТ 8269.0-97 п.4.15				истинная плотность горной породы и зерен щебня (гравия);	2,65-2,83 г/см³
	ГОСТ 8269.0-97 п.4.16				средняя плотность горной породы и зерен щебня (гравия);	2,0-3,0 г/см³
	ГОСТ 8269.0-97 п.4.17				насыпная плотность и пустотность;	1,30-1,70 г/см³ 0-50,0 %
	ГОСТ 8269.0-97 п.4.18				водопоглощение;	1,0-5,0 %
	ГОСТ 8269.0-97 п.4.19				влажность;	0-100 %
	ГОСТ 8269.0-97 п.4.20				предел прочности при сжатии горной породы;	0,05-150 МПа
	ГОСТ 8269.0-97 п.4.16.2				пористость;	0,1-25,0 %
	ГОСТ 8269.0-97 п.4.12				морозостойкость;	F15-F400
	ГОСТ 8269.0-97 п.4.10				истираемость;	0-60 %
5	ГОСТ 33029-2014	Щебень и гравий из горных пород	08.12	2517	зерновой состав;	0-100 %
	ГОСТ 33051-2014				содержание дробленых зерен в щебне из гравия;	0-100 %
	ГОСТ 33055-2014				содержание пылевидных и глинистых частиц;	1,0-3,0 %

1	2	3	4	5	6	7
5	ГОСТ 33054-2014	Щебень и гравий из горных пород	8.12	2517	содержание зерен слабых пород в щебне (гравии);	5,0-10,0 %
	ГОСТ 33053-2014				содержание зерен пластинчатых (лещадных) и игловатых форм;	0-50,0 %
	ГОСТ 33026-2014				содержание глины в комках;	0-0,25 %
	ГОСТ 33030-2014				дробимость;	0-60 %
	ГОСТ 33057-2014 п.9				пористость;	0,1-25,0 %
	ГОСТ 33109-2014				морозостойкость;	F15-F400
	ГОСТ 33047-2014				насыпная плотность и пустотность;	1300-1700 кг/м^3; 10-50 %
	ГОСТ 33057-2014 п.10				водопоглощение;	1,0-5,0 %
	ГОСТ 33057-2014 п.8				истинная плотность горной породы и зерен щебня (гравия);	2,65-2,83 г/см^3
	ГОСТ 33057-2014 п.6				средняя плотность горной породы и зерен щебня (гравия);	2,0-3,0 г/см^3
	ГОСТ 33028-2014				влажность;	0,1-10,0 %
	ГОСТ 33049-2014				сопротивление дроблению и износу;	0-60 %
	ГОСТ 33024-2014				сопротивление истираемости по показателю микро-Деваль;	0-60 %
	ГОСТ Р 58402.3-2019				содержание дробленых зерен щебня из гравия;	0-35 %
	ГОСТ Р 58402.2-2019				потеря массы под действием сульфата натрия и сульфата магния;	0,1-10,0 %
	ГОСТ Р 58402.6-2019				плотность и абсорбция щебня;	2,55-2,70 г/см^3; 1,0-10,0 %
6	ГОСТ 32815-2014	Щебень и песок шлаковые	08.12	2517	средняя плотность и водопоглощение;	2,0-3,0 г/см^3; 1,0-5,0%
	ГОСТ 32816-2014				сопротивление истираемости по показателю микро-Деваль;	0-60 %
	ГОСТ 32817-2014				дробимость;	0-60 %
	ГОСТ 32818-2014				влажность;	0-100,0 %
	ГОСТ 32819-2014				сопротивление дроблению и износу;	0-60 %

1	2	3	4	5	6	7
6	ГОСТ 32820-2014 ГОСТ 32821-2014 ГОСТ 32822-2014 ГОСТ 32858-2014 ГОСТ 32859-2014 ГОСТ 32860-2014 ГОСТ 32863-2014 ГОСТ 32861-2014 ГОСТ 32864-2014	Щебень и песок шлаковые	08.12	2517	активность шлаков; истинная плотность; пористость; насыпная плотность и пустотность; устойчивость структуры зерен шлакового щебня против распадов; содержание пылевидных и глинистых частиц; зерновой состав; морозостойкость; содержание слабых зерен и примесей металла; содержание зерен пластинчатых (лещадных) и игловатых форм;	0-8,0 % 2,65-2,83 г/см³ 0,1-25,0 % 1,30-1,70 г/см³ 0-50 % 3,0-7,0 % 0-3,0 % 0-100 % F15-F300 5,0-15,0 % 0-50,0 %
7	ГОСТ 32727-2014 ГОСТ 8735-88 п.3 ГОСТ 32726-2014 ГОСТ 8735-88 п.4 ГОСТ 32725-2014 ГОСТ 8735-88 п.5 ГОСТ 32708-2014 ГОСТ 8735-88 п. 14 ГОСТ 32721-2014 ГОСТ 8735-88 п.9.1, п.9.2 ГОСТ 32722-2014 ГОСТ 8735-88 п.8 ГОСТ 32768-2014 ГОСТ 8735-88 п.10 ГОСТ 32817-2014 ГОСТ 25584-2016 ГОСТ Р 58402.4-2019	Песок для строительных работ, песок природный Песок дробленый Смеси песчано-гравийные Смеси щебеночно-гравийно-песчаные	08.12	2505	зерновой состав; модуль крупности; содержание глины в комках; содержание пылевидных и глинистых частиц; содержание глинистых частиц методом набухания; насыпная плотность и пустотность; истинная плотность; влажность; дробимость; коэффициент фильтрации; количество пустот в песке;	0-100 % 0,1-3,7 0,25-1,0 % 1,0-10,0 % 0,5-1,0 % 1,35-1,70 г/см³ 0-50,0 % 2,60-2,67 г/см³ 0-100,0 % 0-60 % 0-100 м/сут 40,0-45,0 %

1	2	3	4	5	6	7
8	ГОСТ 8269.0-97 п.4.19 ГОСТ 8735-88 п.10 ГОСТ 25607-2009 п. 5.12	Смеси щебеночно-гравийно-песчаные для покрытий и оснований автомобильных дорог	23.64	2517	оптимальная влажность;	0-100,0 %
	ГОСТ 8269.0-97 п.4.5 ГОСТ 8735-88 п.5.3 ГОСТ 25607-2009 п.5.7				содержание пылевидных и глинистых частиц;	5,0-25,0%
	ГОСТ 25607-2009 п.5.9 ГОСТ 5180-2015 п.7, п. 8				пластичность;	Пл1-Пл3
	ГОСТ 25607-2009 п.5.10				водостойкость;	В1-В2
	ГОСТ 8269.0-97 п.4.6 ГОСТ 8735-88 п.5 ГОСТ 25607-2009 п.5.8				содержание глины в комках;	10,0-20,0%
	ГОСТ 25584-2016 ГОСТ 25607-2009 п.5.11				коэффициент фильтрации;	0,2-1,0 м/сут
9	ГОСТ Р 52129-2003 п. 7.2 ОСТ 32719-2014	Порошок минеральный для асфальтобетонных и органоминеральных смесей	08.12	2517	зерновой состав;	0-100 %
	ГОСТ Р 52129-2003 п. 7.7 ОСТ 32765-2014				водостойкость образцов из смеси порошка с битумом;	0,7-1,0
	ГОСТ Р 52129-2003 п. 7.5 ГОСТ 32764-2014				пористость;	30,0-40,0 %
	ГОСТ Р 52129-2003 п. 7.10 ГОСТ 32762-2014				влажность;	0,5-2,5 %
	ГОСТ Р 52129-2003 п. 7.8 ГОСТ 32766-2014				показатель битумоемкости;	50-80 г
	ГОСТ Р 52129-2003 п. 7.4 ГОСТ 32764-2014				средняя плотность;	1,80-2,50 г/см³
	ГОСТ Р 58402.8-2019				максимальная плотность минерального порошка;	2,60-2,80 г/см³
	ГОСТ Р 58402.7-2019				пустоты Ригдена в минеральном порошке;	0-50,0 %
	ГОСТ Р 52129-2003 п. 7.3.1, п. 7.3.2 ГОСТ 32763-2014				истинная плотность;	2,60-2,80 г/см³

1	2	3	4	5	6	7
	ГОСТ Р 52129-2003 п. 7.6 ГОСТ 32707-2014				набухание образцов из смеси порошка с битумом;	1,8-3,0 %
	ГОСТ Р 52129-2003 п. 7.9 ГОСТ 32704-2014				гидрофобность активированного порошка;	--
10	ГОСТ 11501-78 ГОСТ 33136-2014	Битумы нефтяные дорожные вязкие, битумы строительные	19.20	2713	глубина проникания иглы при +25°С, 0°С;	10-300 0,1мм
	ГОСТ 11506-73 ГОСТ 33142-2014				температура размягчения по кольцу и шару;	1-130 С°
	ГОСТ 22245-90 ГОСТ 33134-2014				индекс пенетрации;	от -1,5 до +1,0 С°
	ГОСТ 11505-75 ГОСТ 33138-2014				растяжимость при +25°С, 0°С;	20-80 мм
	ГОСТ 11507-78 ГОСТ 33143-2014				температура хрупкости по Фраасу;	от -1 до-30 С°
	ГОСТ 18180-72				изменение температуры размягчения после прогрева;	0,1-10 С°
	ГОСТ 12801-98 п.28				сцепление битумного вяжущего в поверхностью щебня;	--
	ГОСТ 33140-2014				старение под воздействием высокой температуры и воздуха (метод RTFOT);	0-7 С°
	ГОСТ 33141-2014				температура вспышки в открытом тигле	200-280 С°
11	ГОСТ Р 58952.3-2020	Эмульсии битумные дорожные	19.20	2713	извлечение битумного вяжущего путём выпаривания;	45-70 %
	ГОСТ Р 58952.4-2020				индекс распада;	60-200
	ГОСТ Р 58952.5-2020				содержание вяжущего с эмульгатором;	45-70 %
	ГОСТ Р 58952.6-2020				условная вязкость;	30-200 с
	ГОСТ Р 58952.7-2020				остаток на сите 0,14;	0- 0,25 %
	ГОСТ Р 58952.8-2020				устойчивость при хранении;	0- 0,30 %
	ГОСТ Р 58952.9-2020				расслоение;	0- 5,0%
	ГОСТ Р 58952.10-2020				адгезия с минеральными материалами;	--

1	2	3	4	5	6	7
	ГОСТ 11501-78	Эмульсии битумные дорожные	19.20	2713	Физико-механические испытания остаточного битумного вяжущего: - глубина проникания иглы при +25°С, 0°С;	60-90 0,1мм
	ГОСТ 11506-73				температура размягчения по кольцу и шару;	47-51 С°
	ГОСТ 11507-78				температура хрупкости по Фраасу;	от -15 до -40 С°
12	ГОСТ 11501-78	Полимерно-битумные вяжущие	-	-	глубина проникания иглы при +25°С, 0°С;	40-300 0.1мм
	ГОСТ 11505-75				растяжимость при +25°С, 0°С;	8-30 мм
	ГОСТ 11506-73				температура размягчения по кольцу и шару;	45-56 С°
	ГОСТ 18180-72				изменение температуры размягчения после прогрева;	5-7 С°
	ГОСТ 11508-74				сцепление с мрамором и песком;	--
	ГОСТ 11507-78				температура хрупкости по Фраасу;	от -15 до -40 С°
	ГОСТ Р 52056-2003 п.6.2				эластичность при +25°С, 0°С;	70-85 %
	ГОСТ Р 52056-2003 п.6.1				однородность;	--
13	ГОСТ 12801-98 п.11	Смеси асфальтобетонные, полимерасфальтобетонные, асфальтобетон, полимерасфальтобетон для автомобильных дорог и аэродромов Смеси асфальтобетонные и асфальтобетон щебеночно-мастичные Смесь асфальтогранулобетонная и асфальтогранулобетон Смеси органоминеральные и грунты обработанные органическими вяжущими	23.99	2715	пористость минеральной части (остова);	14,0-28,0 %
	ГОСТ 12801-98 п.13				водонасыщение;	1,0-18 %
	ГОСТ 12801-98 п.19				водостойкость;	0,7-0,95
	ГОСТ 12801-98 п.20				водостойкость при длительном водонасыщении;	0,6-0,95
	ГОСТ 12801-98 п.18				характеристики сдвигоустойчивости: - коэффициент внутреннего трения; - сцепление при сдвиге	0,62-0,91 0,22-0,91 МПа
	ГОСТ 12801-98 п.16				трещиностойкость (предел прочности на растяжение при расколе);	2,0-7,5 МПа
	ГОСТ 12801-98 п.22				морозостойкость;	F15-F30
	ГОСТ 12801-98 п.23.3				зерновой состав и содержание битума;	0-100 %
	ГОСТ 12801-98 п.28				качество сцепления битумного вяжущего с поверхностью щебня;	2-5 баллов

1	2	3	4	5	6	7
13	ГОСТ 12801-98 п.24	Смеси асфальтобетонные, полимерасфальтобетонные, асфальтобетон, полимерасфальтобетон для автомобильных дорог и аэродромов Смеси асфальтобетонные и асфальтобетон щебеночно-мастичные Смесь асфальтогранулобетонная и асфальтогранулобетон Смеси органоминеральные и грунты обработанные органическими вяжущими	23.99	2715	сцепление вяжущего с минеральной частью смеси;	--
	ГОСТ 12801-98 п.7				средняя плотность уплотненного материала;	2,15-2,80 г/см³
	ГОСТ 12801-98 п.8				средняя плотность минеральной части (остова);	2,30-2,40 г/см³
	ГОСТ 12801-98 п.10				истинная плотность смеси;	2,40-2,50 г/см³
	ГОСТ 12801-98 п.9				истинная плотность минеральной части (остова);	2,40-2,50 г/см³
	ГОСТ 12801-98 п.15				предел прочности при температуре 20°С, 50°С;	0,6-2,5 МПа
	ГОСТ 12801-98 п.12				остаточная пористость;	1,5-4,5 %
	ГОСТ 12801-98 п.14				набухание;	1,0-4,0 %
	ГОСТ 12801-98 п.27				однородность смеси;	--
	ГОСТ 12801-98 п.26				коэффициент уплотнения;	0,95-1,00
14	ГОСТ 31015-2002 прил. В	Смеси асфальтобетонные и асфальтобетон щебеночно-мастичные	23.99	2715	устойчивость смеси к расслаиванию по показателю стекания вяжущего;	0-0,20 %
	ГОСТ 31015-2002 прил. Г				влажность и термостойкость волокон;	0-8,0 %, 0-7,0 %
15	ГОСТ Р 55052-2012 п.8.4	Гранулят старого асфальтобетона	--	--	состав гранулята;	0-100 %
	ГОСТ Р 55052-2012 п.8.3				агрегатный состав гранулята;	0-100 %
	МР № ОС 568-р п. 7.18				содержание щебня;	30,0-60,0 %
	ГОСТ 8735-88 п.10				влажность;	0,1-2,0 %
16	ГОСТ 5802-86 п.2	Растворы строительные	23.64	3824	подвижность;	1,0-20,0 см
	ГОСТ 5802-86 п.3				плотность;	0,7-1,8 г/см³
	ГОСТ 5802-86 п.4				расслаиваемость;	0-10,0 %
	ГОСТ 5802-86 п.8				влажность;	0-0,1 %
	ГОСТ 5802-86 п.6				прочность на сжатие;	0,1-25,0 МПа
	ГОСТ 5802-86 п.7				средняя плотность;	1000-2000 кг/м³
	ГОСТ 5802-86 п.9				водопоглощение;	90,0-93,0 %
	ГОСТ 5802-86 п.10				морозостойкость;	F10-F200

1	2	3	4	5	6	7
17	ГОСТ 310.2-76 п. 1 ГОСТ 30744-2001 п.5.1	Портландцементы, шлакопортланд цементы сульфатостойкие	23.51	2523	тонкость помола по остатку на сите;	0-100 %
	ГОСТ 310.4-76 ГОСТ 30744-2001 п.8.2.4				предел прочности на сжатие;	29,4-68,5 МПа
	ГОСТ 310.4-76 ГОСТ 30744-2001 п.8.2.3				предел прочности на изгиб;	3,9-6,5 МПа
	ГОСТ 310.3-76 п.1 ГОСТ 30744-2001 п.6.2.2-п.6.2.3				сроки схватывания;	45-600 мин
	ГОСТ 310.3-76. п.3				равномерность изменения объема;	--
	ГОСТ 310.3-76 п.1 ГОСТ 30744-2001 п.6.2				нормальная густота цементного теста;	0-30,0 %
18	ГОСТ 10181-2014 п.4.1, п. 4.2, п 4.3	Смеси бетонные	23.63 23.64	3824	удобоукладываемость (подвижность, жесткость);	0-20 см 0-100 с
	ГОСТ 10181-2014 п. 5				средняя плотность;	2000-2600 кг/м³
	ГОСТ 10181-2014 п. 6.5				пористость бетонной смеси;	2,0-3,5 %
	ГОСТ 10181-2014 п.7				расслаиваемость;	0,2-0,6 %
	ГОСТ 10181-2014 п.8				температура;	10-30 С°
19	ГОСТ 10180-2012 п. 7.2	Бетоны тяжелые и мелкозернистые	23.61	6810	прочность при сжатии;	0,1-50,0 МПа
	ГОСТ 10180-2012 п. 7.3				прочность при изгибе;	0,1-20,0 МПа
	ГОСТ 12730.1-2020				средняя плотность;	2000-2600 кг/м³
	ГОСТ 12730.2-2020				влажность;	0,1-10,0 %
	ГОСТ 12730.5-2018 прил. Д				водонепроницаемость;	0,00-1,00 кгс/см²
	ГОСТ 28570-2019				прочность образцов из отобранных конструкций;	0,1-50,0 МПа
	ГОСТ 18105-2018				класс бетона;	В3,5-В40
	ГОСТ 10060-2012				морозостойкость;	F50-F1000
20	ГОСТ 7025-91 п.4	Кирпич и камни силикатные	23.61	6810	водопоглощение;	6,0-10,0 %
	ГОСТ 7025-91 п.5				средняя плотность;	700-2400 кг/м³
	ГОСТ 7025-91 п.7				морозостойкость;	F35-F75

1	2	3	4	5	6	7
21	ГОСТ 26801-86 ГОСТ 19723-74 ГОСТ 10650-2013 п. 8	Торф	--	--	зольность; влажность; степень разложения;	0,01-1,00 д.е 0-100,0 % 1,0-60,0 %
22	ГОСТ 26423-85 п. 4.3 ГОСТ 26423-85 п. 4.5 ГОСТ 26424-85 ГОСТ 26425-85 п.3 ГОСТ 26426-85 п.1 ГОСТ 26428-85 п. 1 ГОСТ 26213-2021 ГОСТ 23740-2016 ГОСТ 27784-88	Почвы	--	--	pH водной вытяжки плотный остаток вытяжки; содержание ионов карбоната и бикарбоната в водной вытяжке; содержание ионов хлорида в водной вытяжке; содержание ионов сульфата в водной вытяжкке; содержание кальция и магния в водной вытяжке; массовая доля органического вещества; зольность торфяных и оторфованных горизонтов;	1-14 ед. 0,001-0,3 % 0,15-5,0 ммоль/дм³ 10-250 мг/дм³ 50-300 мг/мг/дм³ 1-100 мг/дм³ 0,001-1,0 д.е 0,003-1,00 д.е
23	РД 153-34.21.544-2002 п.4.5 РД 153-34.21.544-2002 п.4.10 РД 153-34.21.544-2002 п.4.11 РД 153-34.21.544-2002 п.4.12 РД 153-34.21.544-2002 п.4.13 РД 153-34.21.544-2002 п.4.14 ПНД Ф 14.1:2:3:4.121-2018 РД 153-34.21.544-2002 п.4.6, п. 4.7	Подземные и поверхностные воды	--	--	общая жесткость; содержание сульфатов; содержание хлоридов; содержание щелочности и массовой концентрации карбонатов и гидрокарбонатов; содержание свободной двуокиси углерода; содержание агрессивной двуокиси углерода; pH; содержание кальция; содержание магния;	0,5-8,0 ммоль/дм³ 50-300мг/мг/дм³ 10-250мг/дм³ 0,15-5,0 ммоль/дм 0,001-1,0 мг/дм³ 0,001-1,0 мг/дм³ 1-14 ед. 1-100 мг/дм³ 1-100 мг/дм³

1	2	3	4	5	6	7
24	ГОСТ Р 58401.8-2019 ГОСТ Р 58401.16-2019 ГОСТ Р 58401.10-2019 ГОСТ Р 58401.3-2019 ГОСТ Р 58401.15-2019 ГОСТ Р 58401.18-2019 ГОСТ Р 58406.4-2020 ГОСТ Р 58406.3-2020 ГОСТ Р 58401.13-2019 ГОСТ 33029-2014	Смеси асфальтобетонные дорожные и асфальтобетон, смеси асфальтобетонные дорожные и асфальтобетон щебеночно-мастичные по системе объемно-функционального проектирования	--	6807	содержание воздушных пустот; максимальная плотность; объемная плотность; содержание пустот в минеральном заполнителе (ПМЗ); содержание пустот, заполненных битумным вяжущим (ПНБ); определение пыли/вяжущего; содержание битумного вяжущего методом выжигания; водостойкость и адгезионные свойства; приготовление образцов плит вальцовым уплотнителем; стойкость к колееобразованию прокатыванием нагруженного колеса; приготовление образцов вращательным уплотнителем; зерновой состав минеральной части смеси;	2,0-11,0 % 2,300-2,900 г/см³ 2,300-3,000 г/см³ 11,5 -16,2 % 65,0-78,0 % 0,6-2,0 3,0-8,0 % 0,8-1,0 -- 0,1-6,0 мм -- 0-100 %
25	ГОСТ Р 58401.23-2019 ГОСТ Р 58401.4-2019	Смеси асфальтобетонные дорожные и асфальтобетон щебеночно-мастичные по системе объемно-функционального проектирования	--	6807	стекание вяжущего; определение пустот в минеральном заполнителе; определение пустот в крупном заполнителе; определение пустот в крупном заполнителе DRC;	0-0,3% 17,0-22,0% 25,0-40,0% 25,0-40,0%

1	2	3	4	5	6	7
26	ГОСТ Р 58401.8-2019	Смеси горячие асфальтобетонные и асфальтобетон Смеси щебеночно-мастичные асфальтобетонные и асфальтобетон			содержание воздушных пустот;	2,0-11,0 %
	ГОСТ Р 58401.16-2019				максимальная плотность;	2,300-2,900 г/см³
	ГОСТ Р 58401.10-2019				объемная плотность;	2,300-3,000 г/см³
	ГОСТ Р 58406.10-2020				содержание пустот в минеральном заполнителе (ПМЗ);	11,5 -16,2 %
					содержание пустот, заполненных битумным вяжущим (ПНБ);	65,0-78,0 %
	ГОСТ Р 58401.15-2019				содержание битумного вяжущего методом выжигания;	3,0-8,0 %
	ГОСТ Р 58401.18-2019				водостойкость и адгезионные свойства;	0,8-1,0
	ГОСТ Р 58406.2-2020 приложение Д				коэффициент длительной водостойкости;	--
	ГОСТ Р 58406.4-2020				приготовление образцов плит вальцовым уплотнителем;	--
	ГОСТ Р 58406.3-2020				стойкость к колееобразованию прокатыванием нагруженного колеса;	0,1-6,0 мм
	ГОСТ Р 58406.9-2019				приготовление образцов уплотнителем Маршалла	-
	ГОСТ Р 58406.8-2019				разрушающая нагрузка по Маршаллу;	0-30000 Н
					деформация по Маршаллу;	0-10 мм
	ГОСТ 33029-2014				зерновой состав минеральной части смеси;	0-100 %
27	ГОСТ Р 58406.1-2020 приложение А	Смеси щебеночно-мастичные асфальтобетонные и асфальтобетон			стекание вяжущего;	0-0,3%

1	2	3	4	5	6	7
28	ГОСТ Р 54400-2020 п.11.1 ГОСТ Р 58401.16-2019	Смеси литые асфальтобетонные дорожные горячие и асфальтобетон литой дорожный	--	6807	максимальная плотность;	2,400-3,000 г/см³
	ГОСТ Р 54400-2020 п.11.2 ГОСТ Р 58401.16-2019				объемная плотность;	2,300-2,900 г/см³
	ГОСТ Р 54400-2020 п.11.3 ГОСТ Р 58401.16-2019				содержание воздушных пустот;	0,1-1,5 %
	ГОСТ Р 54400-2020 п.11.4				глубина вдавливания штампа;	0,1-6,0 мм
	ГОСТ Р 54400-2020 п.11.5.3 ГОСТ 33029-2014				зерновой состав смеси;	0-100 %
	ГОСТ Р 54400-2020 п.11.5.2 ГОСТ Р 58401.15-2019				содержание битумного вяжущего;	6,0-11,0 %
	ГОСТ Р 54400-2020 п.11.6				однородность;	0,01-0,20
29	ГОСТ 12801-98 п.13 ГОСТ 30491-2012 п. 6.7	Смеси органоминеральные и грунты обработанные органическими вяжущими для дорожного и аэродромного строительства	-	--	водонасыщение;	0,5-10,0%
	ГОСТ 12801-98 п.15 п.17 ГОСТ 30491-2012 п. 6.8, п. 6.9				предел прочности на сжатие и изгиб;	0,5-2,5; 0,4-1,0 Мпа;
	ГОСТ 12801-98 п.22 ГОСТ 30491-2012 приложение Е				морозостойкость;	0,8-0,9
30	ГОСТ 33137-2014	Материалы вяжущие нефтяные битумные	--	--	динамическая вязкозть на ротационном вискозиметре;	0,0001-5000 Па*с
	ГОСТ 33140-2014				изменение массы после старения (метод RTFOT)	0-10,0 %
	ГОСТ Р 58400.10-2019				комплексный модуль сдвига; фазовый угол;	100 Па – 10 МПа 0-90°
	ГОСТ Р 58400.10-2019 ГОСТ 33140-2014				сдвиговая устойчивость вяжущего, состаренного по методу RTFOT при 10 рад/с; сдвиговая устойчивость при 10 рад/с;	34-82°

1	2	3	4	5	6	7
31	ГОСТ Р 58400.7-2019 ГОСТ Р 58400.5-2019	Материалы вяжущие нефтяные битумные	--	--	усталостная устойчивость при 10 рад/с вяжущего, состаренного по методу PAV;	34-82°
	ГОСТ Р 58400.9-2019				низкотемпературные свойства с использованием динамического сдвигового реометра;	0 -(-36) °С

Генеральный директор АО «Транспроект» Григорьев А.А.

Начальник испытательной лаборатории АО «Транспроект» Гринченко А.В.

должность уполномоченного лица | подпись уполномоченного лица | инициалы, фамилия уполномоченного лица



Прошнуровано,
пронумеровано и
скреплено печатью 16 стр.

Эксперт по подтверждению компетентности лабораторий _____ Л.Н. Липкина

Приложение Н
Результаты испытаний грунта вертикальной статической нагрузкой штампом

Паспорт
испытания грунта штампом

Объект: «Инфраструктура индустриального парка «Этилен-600» (3 этап)

Скважина № 7

Площадь подошвы штампа = 600 см^2

Дата испытания: 20.09.2024

Тип штампа - IV

Глубина испытания (м) = 1,0

Номенклатурный вид грунта: ИГЭ-2 Суглинок тугопластичный

Визульное описание грунта: Суглинок тугопластичный, коричневый

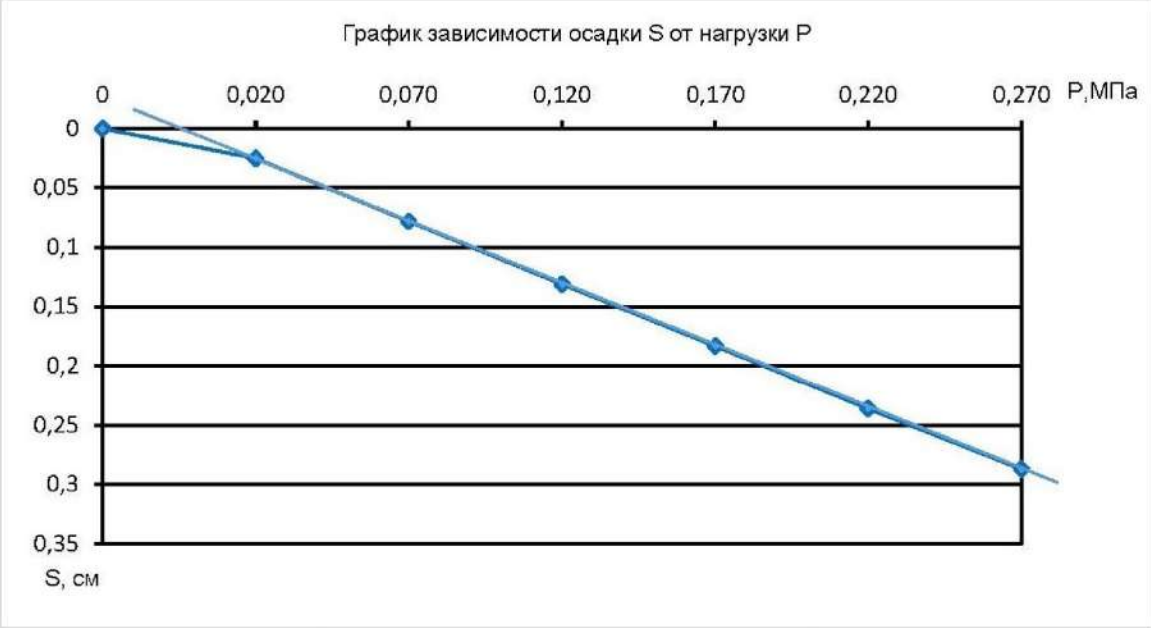

Расчет выполнен по методике ГОСТ 20276.1-2020

$E_п$= 12,7

Ступени	P, МПа	S, см	E, МПа
1	0,020	0,025	10,73
2	0,070	0,078	12,65
3	0,120	0,131	12,65
4	0,170	0,183	12,90
5	0,220	0,236	12,65
6	0,270	0,287	13,15

Коэфф. Пуассона, ν = 0,35

Коэфф. заглубления штампа, Kp = 0,7

Коэфф. штампа, K1 = 0,79

Диаметр штампа, D(см) = 27,64

Паспорт
испытания грунта штампом

Объект: «Инфраструктура индустриального парка «Этилен-600» (3 этап)

Скважина № 16

Площадь подошвы штампа = 600 см^2

Дата испытания: 20.09.2024

Тип штампа - IV

Глубина испытания (м) = 4,0

Номенклатурный вид грунта: ИГЭ-2 Суглинок тугопластичный

Визульное описание грунта: Суглинок тугопластичный, коричневый

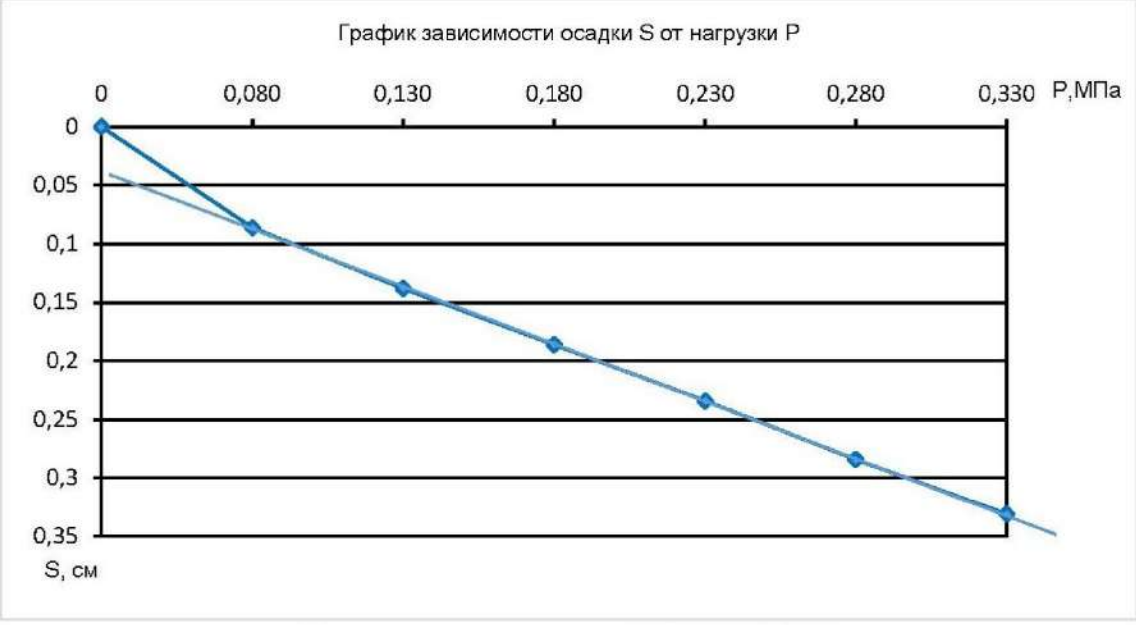

Расчет выполнен по методике ГОСТ 20276.1-2020

$E_п$= 13,6

Ступени	P, МПа	S, см	E, МПа
1	0,080	0,086	12,48
2	0,130	0,138	12,90
3	0,180	0,186	13,97
4	0,230	0,234	13,97
5	0,280	0,284	13,41
6	0,330	0,331	14,27

Коэфф. Пуассона, ν = 0,35

Коэфф. заглубления штампа, Kp = 0,7

Коэфф. штампа, K1 = 0,79

Диаметр штампа, D(см) = 27,64

Приложение О
Копия актов приемки инженерно-геологических работ

Акты приемки инженерно-геологических работ

Акт приемки инженерно-геологических работ

Дата 24 сентября 2024 г.

АКТ № 1

Акт приемки полевых инженерно-геологических работ от исполнителей

Акт составлен геологом Багмановым Р.И, в том, что последний, как исполнитель, предъявил, а руководитель принял работы по объекту: «Инфраструктура индустриального парка «Этилен-600» (3 этап)

Список нормативных и технических документов, по которым осуществлялась приемка: СП 446.1325800.2019, СП 47.13330.2016, ГОСТ 25100-2020 и др.

Список принятых работ

Вид работы	Единица измерения	Объем работ
1. Бурение скважин механическим колонковым способом d<160 мм глубиной 8,0 м	кол-во скв./п.м.	56/448,0
2. Статическое зондирование грунтов	исп.	-
3. Отбор проб грунта ненарушенной структуры	монолит	30
4. Отбор проб грунта нарушенной структуры	проба	-
5. Отбор проб воды на химанализ	проба	-
6. Испытания грунтов вертикальной статической нагрузкой штампом	исп.	2

Список прилагаемых материалов

	Наименование материала	Количество
1	Буровой журнал	1 шт.
2	Реестр проб грунта	1 лист

Работу сдал:
инженер-геолог — Багманов Р.И
подпись

Директор: — Игтисамов Р.С.
подпись

«Гринвич» для технической документации ИНН 1644087010 КПП 164401001

АКТ № 2

Акт приемки лабораторных работ от исполнителей

Акт составлен заведущим лаборатории АО «ИнститутПроектированияТранспортныхСооружений» Гринченко А. В., в том, что последний, как исполнитель, предъявил, а руководитель и заказчик принял лабораторные работы по объекту: «Инфраструктура индустриального парка «Этилен-600» (3 этап)

Список нормативных и технических документов, по которым осуществлялась приемка СП 446.1325800.2019, СП 47.13330.2016, ГОСТ 25100-2020, ГОСТ 5180-2015..ГОСТ 12536-2014 и др.

Перечень проведеных лабораторных работ

Вид работы	Объем
1. Определение природной влажности	30
2. Определение влажности на границе текучести и границе раскатывания грунта	30
3. Определение плотности грунта	30
4. Компрессионые испытания грунта при природной влажности	8
5. Компрессионые испытания грунта при водонасыщении	7
6. Испытания грунта на сдвиг при природной влажности	8
7. Испытания грунта на сдвиг при водонасыщении	7
8. Химический анализ водной вытяжки грунта	3
9. Определение УЭС грунта	3
10. Определение набухаемости грунта	3
11. Определение размокаемости грунта	3
12. Определение пучинистости	3

Работу сдал:
Заведующий лаборатории Гринченко А.В.
подпись

АО «ИнститутПроектированияТранспортныхСооружений»

ИСПЫТАТЕЛЬНАЯ ЛАБОРАТОРИЯ АО «ТРАНСПРОЕКТ»

Заказчик
Директор ООО «Гринвич» Игтисамов Р.С.
подпись

«Гринвич» ДЛЯ ТЕХНИЧЕСКОЙ ДОКУМЕНТАЦИИ ИНН 1644067010 КПП 164401001

Взам. инв. №

Подп. и дата

Инв. № подл.

Изм.	Кол.уч.	Лист	№ док.	Подпись	Дата

ПР-2-2023-ИГИ-Т

АКТ № 3

Акт приемки камеральных работ от исполнителей

Акт составлен инженер-геологом Багмановым Р.И., в том, что последний, как исполнитель, предъявил, а руководитель и заказчик принял камеральные работы по объекту: «Инфраструктура индустриального парка «Этилен-600» (3 этап).

Список нормативных и технических документов, по которым осуществлялась приемка: СП 446.1325800.2019, СП 47.13330.2016 и др.

Выполнен отчет о результатах инженерно-геологических изысканий «Инфраструктура индустриального парка «Этилен-600» (3 этап) в количестве 1 шт.

Работу сдал:
инженер-геолог — Багманов Р.И
подпись

Директор: Игтисамов Р.С.
подпись

Заключение

Руководства о приемке работ

Список нормативных и технических документов, с использованием которых составлено заключение: СП 446.1325800.2019, СП 47.13330.2016, ГОСТ 25100-2020 и др.

Основные технические показатели по инженерно-геологическим работам удовлетворяют требованиям указанных нормативных и технических документов.

На основании просмотра предъявленных материалов и Акта приемки работы приняты.

Директор: Игтисамов Р.С.

Заключение комиссии по приемке полевых инженерно-геологических работ по объекту:

«Инфраструктура индустриального парка «Этилен-600» (3 этап)

Список нормативных и Технических документов, с использованием которых составлено заключение: СП 446.1325800.2019, СП 47.13330.2016, ГОСТ 25100-2020 и др.

Основные технические показатели по инженерно-геологическим работам удовлетворяют требованиям указанных нормативных и технических документов.

На основании просмотра полевых материалов, предъявленных геологом Багмановым Р.И., акта приемки инженерно-геологических работ и заключения руководства, инженерно-геологические работы по объекту: «Инфраструктура индустриального парка «Этилен-600» (3 этап) в городе Казани» приняты для камеральной обработки.

Председатель комиссии директор: Р.С. Игтисамов

Члены комиссии:

Геолог Р.И. Багманов



					ПР-2-2023-ИГИ-Г.1
					Инфраструктура индустриального парка "Этилен-600" (3 этап)
Изм. Кол.уч.	Лист	№док.	Подпись	Дата	
Геолог	Багманов			07.24	Графическая часть
Т.контр.	Алиева			07.24	Обзорная карта участка работ Масштаб 1:10000
ГИП	Старкав			07.24	

Стадия	Лист	Листов
П	1	1

ООО «ПП «ЭнергоНефтьПроект»

Инженерно-геологическая выработка №1

Масштаб вертикальный 1 : 100

Дата бурения: 12.07.24г. Абс.отметка устья: 195.67

Геологический индекс	Номера ИГЭ	Описание грунта	Глубина опробования, м	Инженерно-геологический разрез	Мощность ИГЭ,м	Глубина подошвы ИГЭ, м	Абс. отметка подошвы ИГЭ, м	Глубина УПВ, м Абс. отм., м Появл.	Устан
pQiv	1	Почвенно-растительный слой			0.5	0.5	195.17		
dQz-a	2	Глина тугопластичная, серовато-зеленая, с прослоями глины светло-коричневой	■ 1.0 ■ 3.0 ■ 5.0 ■ 7.0		7.5	8.0	187.67		

Инженерно-геологическая выработка №2

Масштаб вертикальный 1 : 100

Дата бурения: 12.07.24г. Абс.отметка устья: 196.52

Геологический индекс	Номера ИГЭ	Описание грунта	Глубина опробования, м	Инженерно-геологический разрез	Мощность ИГЭ,м	Глубина подошвы ИГЭ, м	Абс. отметка подошвы ИГЭ, м	Глубина УПВ, м Абс. отм., м Появл.	Устан
pQiv	1	Почвенно-растительный слой			0.6	0.6	195.92		
dQz-a	2	Глина тугопластичная, серовато-зеленая, с прослоями глины светло-коричневой			7.4	8.0	188.52		

Инженерно-геологическая выработка №3

Масштаб вертикальный 1 : 100

Дата бурения: 12.07.24г. Абс.отметка устья: 197.45

Геологический индекс	Номера ИГЭ	Описание грунта	Глубина опробования, м	Инженерно-геологический разрез	Мощность ИГЭ,м	Глубина подошвы ИГЭ, м	Абс. отметка подошвы ИГЭ, м	Глубина УПВ, м Абс. отм., м Появл.	Устан
pQiv	1	Почвенно-растительный слой			0.6	0.6	196.85		
dQz-a	2	Глина тугопластичная, серовато-зеленая, с прослоями глины светло-коричневой			7.4	8.0	189.45		

Инженерно-геологическая выработка №4

Масштаб вертикальный 1 : 100

Дата бурения: 12.07.24г. Абс.отметка устья: 198.32

Геологический индекс	Номера ИГЭ	Описание грунта	Глубина опробования, м	Инженерно-геологический разрез	Мощность ИГЭ,м	Глубина подошвы ИГЭ, м	Абс. отметка подошвы ИГЭ, м	Глубина УПВ, м Абс. отм., м Появл.	Устан
pQiv	1	Почвенно-растительный слой			0.5	0.5	197.82		
dQz-a	2	Глина тугопластичная, серовато-зеленая, с прослоями глины светло-коричневой	■ 2.0 ■ 4.0 ■ 6.0		7.5	8.0	190.32		

Инженерно-геологическая выработка №5

Масштаб вертикальный 1 : 100

Дата бурения: 12.07.24г. Абс.отметка устья: 199.16

Геологический индекс	Номера ИГЭ	Описание грунта	Глубина опробования, м	Инженерно-геологический разрез	Мощность ИГЭ,м	Глубина подошвы ИГЭ, м	Абс. отметка подошвы ИГЭ, м	Глубина УПВ, м Абс. отм., м Появл.	Устан
pQiv	1	Почвенно-растительный слой			0.6	0.6	198.56		
dQz-a	2	Глина тугопластичная, серовато-зеленая, с прослоями глины светло-коричневой			7.4	8.0	191.16		

Инженерно-геологическая выработка №6

Масштаб вертикальный 1 : 100

Дата бурения: 13.07.24г. Абс.отметка устья: 199.61

Геологический индекс	Номера ИГЭ	Описание грунта	Глубина опробования, м	Инженерно-геологический разрез	Мощность ИГЭ,м	Глубина подошвы ИГЭ, м	Абс. отметка подошвы ИГЭ, м	Глубина УПВ, м Абс. отм., м Появл.	Устан
pQiv	1	Почвенно-растительный слой			0.6	0.6	199.61		
dQz-a	2	Глина тугопластичная, серовато-зеленая, с прослоями глины светло-коричневой			7.4	8.0	191.61		

Инженерно-геологическая выработка №7

Масштаб вертикальный 1 : 100

Дата бурения: 13.07.24г. Абс.отметка устья: 199.27

Геологический индекс	Номера ИГЭ	Описание грунта	Глубина опробования, м	Инженерно-геологический разрез	Мощность ИГЭ,м	Глубина подошвы ИГЭ, м	Абс. отметка подошвы ИГЭ, м	Глубина УПВ, м Абс. отм., м Появл.	Устан
pQiv	1	Почвенно-растительный слой			0.5	0.5	198.77		
dQz-a	2	Глина тугопластичная, серовато-зеленая, с прослоями глины светло-коричневой	■ 1.0 ■ 3.0 ■ 5.0 ■ 7.0		7.5	8.0	191.27		

Инженерно-геологическая выработка №8

Масштаб вертикальный 1 : 100

Дата бурения: 13.07.24г. Абс.отметка устья: 198.64

Геологический индекс	Номера ИГЭ	Описание грунта	Глубина опробования, м	Инженерно-геологический разрез	Мощность ИГЭ,м	Глубина подошвы ИГЭ, м	Абс. отметка подошвы ИГЭ, м	Глубина УПВ, м Абс. отм., м Появл.	Устан
pQiv	1	Почвенно-растительный слой			0.6	0.6	198.04		
dQz-a	2	Глина тугопластичная, серовато-зеленая, с прослоями глины светло-коричневой			7.4	8.0	190.64		

Инженерно-геологическая выработка №9

Масштаб вертикальный 1 : 100

Дата бурения: 13.07.24г. Абс.отметка устья: 196.09

Геологический индекс	Номера ИГЭ	Описание грунта	Глубина опробования, м	Инженерно-геологический разрез	Мощность ИГЭ,м	Глубина подошвы ИГЭ, м	Абс. отметка подошвы ИГЭ, м	Глубина УПВ, м Абс. отм., м Появл.	Устан
pQiv	1	Почвенно-растительный слой			0.5	0.5	195.59		
dQz-a	2	Глина тугопластичная, серовато-зеленая, с прослоями глины светло-коричневой	■ 1.0 ■ 3.0 ■ 5.0 ■ 7.0		7.5	8.0	188.09		

Инженерно-геологическая выработка №10

Масштаб вертикальный 1 : 100

Дата бурения: 13.07.24г. Абс.отметка устья: 196.77

Геологический индекс	Номера ИГЭ	Описание грунта	Глубина опробования, м	Инженерно-геологический разрез	Мощность ИГЭ,м	Глубина подошвы ИГЭ, м	Абс. отметка подошвы ИГЭ, м	Глубина УПВ, м Абс. отм., м Появл.	Устан
pQiv	1	Почвенно-растительный слой			0.6	0.6	196.17		
dQz-a	2	Глина тугопластичная, серовато-зеленая, с прослоями глины светло-коричневой			7.4	8.0	188.77		

Инженерно-геологическая выработка №11

Масштаб вертикальный 1 : 100

Дата бурения: 14.07.24г. Абс.отметка устья: 197.52

Геологический индекс	Номера ИГЭ	Описание грунта	Глубина опробования, м	Инженерно-геологический разрез	Мощность ИГЭ,м	Глубина подошвы ИГЭ, м	Абс. отметка подошвы ИГЭ, м	Глубина УПВ, м Абс. отм., м Появл.	Устан
pQiv	1	Почвенно-растительный слой			0.6	0.6	196.92		
dQz-a	2	Глина тугопластичная, серовато-зеленая, с прослоями глины светло-коричневой			7.4	8.0	189.52		

Инженерно-геологическая выработка №12

Масштаб вертикальный 1 : 100

Дата бурения: 14.07.24г. Абс.отметка устья: 198.24

Геологический индекс	Номера ИГЭ	Описание грунта	Глубина опробования, м	Инженерно-геологический разрез	Мощность ИГЭ,м	Глубина подошвы ИГЭ, м	Абс. отметка подошвы ИГЭ, м	Глубина УПВ, м Абс. отм., м Появл.	Устан
pQiv	1	Почвенно-растительный слой			0.6	0.6	197.64		
dQz-a	2	Глина тугопластичная, серовато-зеленая, с прослоями глины светло-коричневой	■ 1.0 ■ 3.0 ■ 5.0 ■ 7.0		7.5	8.0	190.24		

Инженерно-геологическая выработка №13

Масштаб вертикальный 1 : 100

Дата бурения: 14.07.24г. Абс.отметка устья: 198.78

Геологический индекс	Номера ИГЭ	Описание грунта	Глубина опробования, м	Инженерно-геологический разрез	Мощность ИГЭ,м	Глубина подошвы ИГЭ, м	Абс. отметка подошвы ИГЭ, м	Глубина УПВ, м Абс. отм., м Появл.	Устан
pQiv	1	Почвенно-растительный слой			0.5	0.5	198.28		
dQz-a	2	Глина тугопластичная, серовато-зеленая, с прослоями глины светло-коричневой			7.5	8.0	190.78		

Инженерно-геологическая выработка №14

Масштаб вертикальный 1 : 100

Дата бурения: 14.07.24г. Абс.отметка устья: 198.96

Геологический индекс	Номера ИГЭ	Описание грунта	Глубина опробования, м	Инженерно-геологический разрез	Мощность ИГЭ,м	Глубина подошвы ИГЭ, м	Абс. отметка подошвы ИГЭ, м	Глубина УПВ, м Абс. отм., м Появл.	Устан
pQiv	1	Почвенно-растительный слой			0.6	0.6	198.26		
dQz-a	2	Глина тугопластичная, серовато-зеленая, с прослоями глины светло-коричневой			7.4	8.0	190.96		

Инженерно-геологическая выработка №15

Масштаб вертикальный 1 : 100

Дата бурения: 14.07.24г. Абс.отметка устья: 198.49

Геологический индекс	Номера ИГЭ	Описание грунта	Глубина опробования, м	Инженерно-геологический разрез	Мощность ИГЭ,м	Глубина подошвы ИГЭ, м	Абс. отметка подошвы ИГЭ, м	Глубина УПВ, м Абс. отм., м Появл.	Устан
pQiv	1	Почвенно-растительный слой			0.5	0.5	197.99		
dQz-a	2	Глина тугопластичная, серовато-зеленая, с прослоями глины светло-коричневой	■ 2.0 ■ 4.0 ■ 6.0		7.5	8.0	190.49		

			ПР-2-2023-ИГИ-Г.4
Изм.Кол.уч Лист №док. Подпись Дата Геолог Багманов 07.24			Инфраструктура индустриального парка "Этилен-600" (3 этап) Графическая часть — Стадия П, Лист 1, Листов 5
Т.контр. Алаева 07.24 ГИП Старков 07.24			Инженерно-геологические колонки скважин №1-№15 Масштаб верт. 1:100 ООО «ПП «ЭнергоНефтьПроект»

Инженерно-геологическая выработка №16

Масштаб вертикальный 1 : 100

Дата бурения: 15.07.24г. Абс.отметка устья: 196.43

Геологический индекс	Номера ИГЭ	Описание грунта	Глубина опробования, м	Инженерно-геологический разрез	Мощность ИГЭ,м	Глубина подошвы ИГЭ, м	Абс. отметка подошвы ИГЭ, м	Глубина УГВ, м / Абс. отм., м: Появл.	Глубина УГВ, м / Абс. отм., м: Устан
pQIV	1	Почвенно-растительный слой			0.6	0.6	195.83		
dQII-III	2	Глина тугопластичная, серовато-зеленая, с прослоями глины светло-коричневой			7.4	8.0	188.43		

Инженерно-геологическая выработка №17

Масштаб вертикальный 1 : 100

Дата бурения: 15.07.24г. Абс.отметка устья: 197.02

Геологический индекс	Номера ИГЭ	Описание грунта	Глубина опробования, м	Инженерно-геологический разрез	Мощность ИГЭ,м	Глубина подошвы ИГЭ, м	Абс. отметка подошвы ИГЭ, м	Глубина УГВ, м / Абс. отм., м: Появл.	Глубина УГВ, м / Абс. отм., м: Устан
pQIV	1	Почвенно-растительный слой			0.6	0.6	196.42		
dQII-III	2	Глина тугопластичная, серовато-зеленая, с прослоями глины светло-коричневой	1.0 3.0 5.0 7.0		7.4	8.0	189.02		

Инженерно-геологическая выработка №18

Масштаб вертикальный 1 : 100

Дата бурения: 15.07.24г. Абс.отметка устья: 197.17

Геологический индекс	Номера ИГЭ	Описание грунта	Глубина опробования, м	Инженерно-геологический разрез	Мощность ИГЭ,м	Глубина подошвы ИГЭ, м	Абс. отметка подошвы ИГЭ, м	Глубина УГВ, м / Абс. отм., м: Появл.	Глубина УГВ, м / Абс. отм., м: Устан
pQIV	1	Почвенно-растительный слой			0.6	0.6	196.57		
dQII-III	2	Глина тугопластичная, серовато-зеленая, с прослоями глины светло-коричневой			7.4	8.0	189.17		

Инженерно-геологическая выработка №19

Масштаб вертикальный 1 : 100

Дата бурения: 15.07.24г. Абс.отметка устья: 197.64

Геологический индекс	Номера ИГЭ	Описание грунта	Глубина опробования, м	Инженерно-геологический разрез	Мощность ИГЭ,м	Глубина подошвы ИГЭ, м	Абс. отметка подошвы ИГЭ, м	Глубина УГВ, м / Абс. отм., м: Появл.	Глубина УГВ, м / Абс. отм., м: Устан
pQIV	1	Почвенно-растительный слой			0.6	0.6	197.04		
dQII-III	2	Глина тугопластичная, серовато-зеленая, с прослоями глины светло-коричневой			7.4	8.0	189.64		

Инженерно-геологическая выработка №20

Масштаб вертикальный 1 : 100

Дата бурения: 15.07.24г. Абс.отметка устья: 198.11

Геологический индекс	Номера ИГЭ	Описание грунта	Глубина опробования, м	Инженерно-геологический разрез	Мощность ИГЭ,м	Глубина подошвы ИГЭ, м	Абс. отметка подошвы ИГЭ, м	Глубина УГВ, м / Абс. отм., м: Появл.	Глубина УГВ, м / Абс. отм., м: Устан
pQIV	1	Почвенно-растительный слой			0.6	0.6	197.51		
dQII-III	2	Глина тугопластичная, серовато-зеленая, с прослоями глины светло-коричневой	1.0 3.0 5.0 7.0		7.4	8.0	190.11		

Изм.	Кол.уч	Лист	№док.	Подпись	Дата
Геолог		Багманов			07.24
Т.контр.		Алаева			07.24
ГИП		Старков			07.24

ПР-2-2023-ИГИ-Г.4

Инфраструктура индустриального парка Этилен-600" (3 этап)

Графическая часть

Стадия	Лист	Листов
П	2	5

Инженерно-геологические колонки скважин №16-№20
Масштаб верт. 1:100

ООО «ПП «ЭнергоНефтьПроект»

Инженерно-геологическая выработка №21

Масштаб вертикальный 1 : 100

Дата бурения: 12.07.24г. Абс.отметка устья: 195.67

Геологический индекс	Номера ИГЭ	Описание грунта	Глубина опробования, м	Инженерно-геологический разрез	Мощность ИГЭ,м	Глубина подошвы ИГЭ, м	Абс. отметка подошвы ИГЭ, м	Глубина УПВ, м Абс. отм., м Появл.	Устан
pQiv	1	Почвенно-растительный слой			0.5	0.5	195.17		
dQz-в	2	Глина тугопластичная, серовато-зеленая, с прослоями глины светло-коричневой	■ 1.0 ■ 3.0 ■ 5.0 ■ 7.0		7.5	8.0	187.67		

Инженерно-геологическая выработка №22

Масштаб вертикальный 1 : 100

Дата бурения: 12.07.24г. Абс.отметка устья: 196.52

Геологический индекс	Номера ИГЭ	Описание грунта	Глубина опробования, м	Инженерно-геологический разрез	Мощность ИГЭ,м	Глубина подошвы ИГЭ, м	Абс. отметка подошвы ИГЭ, м	Глубина УПВ, м Абс. отм., м Появл.	Устан
pQiv	1	Почвенно-растительный слой			0.6	0.6	195.92		
dQz-в	2	Глина тугопластичная, серовато-зеленая, с прослоями глины светло-коричневой			7.4	8.0	188.52		

Инженерно-геологическая выработка №23

Масштаб вертикальный 1 : 100

Дата бурения: 12.07.24г. Абс.отметка устья: 197.45

Геологический индекс	Номера ИГЭ	Описание грунта	Глубина опробования, м	Инженерно-геологический разрез	Мощность ИГЭ,м	Глубина подошвы ИГЭ, м	Абс. отметка подошвы ИГЭ, м	Глубина УПВ, м Абс. отм., м Появл.	Устан
pQiv	1	Почвенно-растительный слой			0.6	0.6	196.85		
dQz-в	2	Глина тугопластичная, серовато-зеленая, с прослоями глины светло-коричневой			7.4	8.0	189.45		

Инженерно-геологическая выработка №24

Масштаб вертикальный 1 : 100

Дата бурения: 12.07.24г. Абс.отметка устья: 198.32

Геологический индекс	Номера ИГЭ	Описание грунта	Глубина опробования, м	Инженерно-геологический разрез	Мощность ИГЭ,м	Глубина подошвы ИГЭ, м	Абс. отметка подошвы ИГЭ, м	Глубина УПВ, м Абс. отм., м Появл.	Устан
pQiv	1	Почвенно-растительный слой			0.5	0.5	197.82		
dQz-в	2	Глина тугопластичная, серовато-зеленая, с прослоями глины светло-коричневой	■ 2.0 ■ 4.0 ■ 6.0		7.5	8.0	190.32		

Инженерно-геологическая выработка №25

Масштаб вертикальный 1 : 100

Дата бурения: 12.07.24г. Абс.отметка устья: 199.16

Геологический индекс	Номера ИГЭ	Описание грунта	Глубина опробования, м	Инженерно-геологический разрез	Мощность ИГЭ,м	Глубина подошвы ИГЭ, м	Абс. отметка подошвы ИГЭ, м	Глубина УПВ, м Абс. отм., м Появл.	Устан
pQiv	1	Почвенно-растительный слой			0.6	0.6	198.56		
dQz-в	2	Глина тугопластичная, серовато-зеленая, с прослоями глины светло-коричневой			7.4	8.0	191.16		

Инженерно-геологическая выработка №26

Масштаб вертикальный 1 : 100

Дата бурения: 13.07.24г. Абс.отметка устья: 199.61

Геологический индекс	Номера ИГЭ	Описание грунта	Глубина опробования, м	Инженерно-геологический разрез	Мощность ИГЭ,м	Глубина подошвы ИГЭ, м	Абс. отметка подошвы ИГЭ, м	Глубина УПВ, м Абс. отм., м Появл.	Устан
pQiv	1	Почвенно-растительный слой			0.6	0.6	199.61		
dQz-в	2	Глина тугопластичная, серовато-зеленая, с прослоями глины светло-коричневой			7.4	8.0	191.61		

Инженерно-геологическая выработка №27

Масштаб вертикальный 1 : 100

Дата бурения: 13.07.24г. Абс.отметка устья: 199.27

Геологический индекс	Номера ИГЭ	Описание грунта	Глубина опробования, м	Инженерно-геологический разрез	Мощность ИГЭ,м	Глубина подошвы ИГЭ, м	Абс. отметка подошвы ИГЭ, м	Глубина УПВ, м Абс. отм., м Появл.	Устан
pQiv	1	Почвенно-растительный слой			0.5	0.5	198.77		
dQz-в	2	Глина тугопластичная, серовато-зеленая, с прослоями глины светло-коричневой	■ 1.0 ■ 3.0 ■ 5.0 ■ 7.0		7.5	8.0	191.27		

Инженерно-геологическая выработка №28

Масштаб вертикальный 1 : 100

Дата бурения: 13.07.24г. Абс.отметка устья: 198.64

Геологический индекс	Номера ИГЭ	Описание грунта	Глубина опробования, м	Инженерно-геологический разрез	Мощность ИГЭ,м	Глубина подошвы ИГЭ, м	Абс. отметка подошвы ИГЭ, м	Глубина УПВ, м Абс. отм., м Появл.	Устан
pQiv	1	Почвенно-растительный слой			0.6	0.6	198.04		
dQz-в	2	Глина тугопластичная, серовато-зеленая, с прослоями глины светло-коричневой			7.4	8.0	190.64		

Инженерно-геологическая выработка №29

Масштаб вертикальный 1 : 100

Дата бурения: 13.07.24г. Абс.отметка устья: 196.09

Геологический индекс	Номера ИГЭ	Описание грунта	Глубина опробования, м	Инженерно-геологический разрез	Мощность ИГЭ,м	Глубина подошвы ИГЭ, м	Абс. отметка подошвы ИГЭ, м	Глубина УПВ, м Абс. отм., м Появл.	Устан
pQiv	1	Почвенно-растительный слой			0.5	0.5	195.59		
dQz-в	2	Глина тугопластичная, серовато-зеленая, с прослоями глины светло-коричневой	■ 1.0 ■ 3.0 ■ 5.0 ■ 7.0		7.5	8.0	188.09		

Инженерно-геологическая выработка №30

Масштаб вертикальный 1 : 100

Дата бурения: 13.07.24г. Абс.отметка устья: 196.77

Геологический индекс	Номера ИГЭ	Описание грунта	Глубина опробования, м	Инженерно-геологический разрез	Мощность ИГЭ,м	Глубина подошвы ИГЭ, м	Абс. отметка подошвы ИГЭ, м	Глубина УПВ, м Абс. отм., м Появл.	Устан
pQiv	1	Почвенно-растительный слой			0.6	0.6	196.17		
dQz-в	2	Глина тугопластичная, серовато-зеленая, с прослоями глины светло-коричневой			7.4	8.0	188.77		

Инженерно-геологическая выработка №31

Масштаб вертикальный 1 : 100

Дата бурения: 14.07.24г. Абс.отметка устья: 197.52

Геологический индекс	Номера ИГЭ	Описание грунта	Глубина опробования, м	Инженерно-геологический разрез	Мощность ИГЭ,м	Глубина подошвы ИГЭ, м	Абс. отметка подошвы ИГЭ, м	Глубина УПВ, м Абс. отм., м Появл.	Устан
pQiv	1	Почвенно-растительный слой			0.6	0.6	196.92		
dQz-в	2	Глина тугопластичная, серовато-зеленая, с прослоями глины светло-коричневой			7.4	8.0	189.52		

Инженерно-геологическая выработка №32

Масштаб вертикальный 1 : 100

Дата бурения: 14.07.24г. Абс.отметка устья: 198.24

Геологический индекс	Номера ИГЭ	Описание грунта	Глубина опробования, м	Инженерно-геологический разрез	Мощность ИГЭ,м	Глубина подошвы ИГЭ, м	Абс. отметка подошвы ИГЭ, м	Глубина УПВ, м Абс. отм., м Появл.	Устан
pQiv	1	Почвенно-растительный слой			0.6	0.6	197.64		
dQz-в	2	Глина тугопластичная, серовато-зеленая, с прослоями глины светло-коричневой	■ 1.0 ■ 3.0 ■ 5.0 ■ 7.0		7.5	8.0	190.24		

Инженерно-геологическая выработка №33

Масштаб вертикальный 1 : 100

Дата бурения: 14.07.24г. Абс.отметка устья: 198.78

Геологический индекс	Номера ИГЭ	Описание грунта	Глубина опробования, м	Инженерно-геологический разрез	Мощность ИГЭ,м	Глубина подошвы ИГЭ, м	Абс. отметка подошвы ИГЭ, м	Глубина УПВ, м Абс. отм., м Появл.	Устан
pQiv	1	Почвенно-растительный слой			0.5	0.5	198.28		
dQz-в	2	Глина тугопластичная, серовато-зеленая, с прослоями глины светло-коричневой			7.5	8.0	190.78		

Инженерно-геологическая выработка №34

Масштаб вертикальный 1 : 100

Дата бурения: 14.07.24г. Абс.отметка устья: 198.96

Геологический индекс	Номера ИГЭ	Описание грунта	Глубина опробования, м	Инженерно-геологический разрез	Мощность ИГЭ,м	Глубина подошвы ИГЭ, м	Абс. отметка подошвы ИГЭ, м	Глубина УПВ, м Абс. отм., м Появл.	Устан
pQiv	1	Почвенно-растительный слой			0.6	0.6	198.36		
dQz-в	2	Глина тугопластичная, серовато-зеленая, с прослоями глины светло-коричневой			7.4	8.0	190.96		

Инженерно-геологическая выработка №35

Масштаб вертикальный 1 : 100

Дата бурения: 14.07.24г. Абс.отметка устья: 198.49

Геологический индекс	Номера ИГЭ	Описание грунта	Глубина опробования, м	Инженерно-геологический разрез	Мощность ИГЭ,м	Глубина подошвы ИГЭ, м	Абс. отметка подошвы ИГЭ, м	Глубина УПВ, м Абс. отм., м Появл.	Устан
pQiv	1	Почвенно-растительный слой			0.5	0.5	197.99		
dQz-в	2	Глина тугопластичная, серовато-зеленая, с прослоями глины светло-коричневой	■ 2.0 ■ 4.0 ■ 6.0		7.5	8.0	190.49		

			ПР-2-2023-ИГИ-Г.4				
Изм.Кол.уч Лист №док. Подпись Дата Геолог Багманов 07.24			Инфраструктура индустриального парка "Этилен-600" (3 этап)				
			Графическая часть	Стадия П	Лист 3	Листов 5	
Т.контр. Алаева 07.24 ГИП Старков 07.24			Инженерно-геологические колонки скважин №21 - №35 Масштаб верт. 1:100	ООО «ПП «ЭнергоНефтьПроект»			

Инженерно-геологическая выработка №36

Масштаб вертикальный 1 : 100

Дата бурения: 12.07.24г. Абс.отметка устья: 195.67

Геологический индекс	Номера ИГЭ	Описание грунта	Глубина отробования, м	Инженерно-геологический разрез	Мощность ИГЭ,м	Глубина подошвы ИГЭ, м	Абс. отметка подошвы ИГЭ, м	Глубина УГВ, м: Появ.	Глубина УГВ, м: Устан.
pQIV	1	Почвенно-растительный слой			0.5	0.5	195.17		
dQII-III	2	Глина тугопластичная, серовато-зеленая, с прослоями глины светло-коричневой	1.0 3.0 5.0 7.0		7.5	8.0	187.67		

Инженерно-геологическая выработка №37

Масштаб вертикальный 1 : 100

Дата бурения: 12.07.24г. Абс.отметка устья: 196.52

Геологический индекс	Номера ИГЭ	Описание грунта	Глубина отробования, м	Инженерно-геологический разрез	Мощность ИГЭ,м	Глубина подошвы ИГЭ, м	Абс. отметка подошвы ИГЭ, м	Глубина УГВ, м: Появ.	Глубина УГВ, м: Устан.
pQIV	1	Почвенно-растительный слой			0.6	0.6	195.92		
dQII-III	2	Глина тугопластичная, серовато-зеленая, с прослоями глины светло-коричневой			7.4	8.0	188.52		

Инженерно-геологическая выработка №38

Масштаб вертикальный 1 : 100

Дата бурения: 12.07.24г. Абс.отметка устья: 197.45

Геологический индекс	Номера ИГЭ	Описание грунта	Глубина отробования, м	Инженерно-геологический разрез	Мощность ИГЭ,м	Глубина подошвы ИГЭ, м	Абс. отметка подошвы ИГЭ, м	Глубина УГВ, м: Появ.	Глубина УГВ, м: Устан.
pQIV	1	Почвенно-растительный слой			0.6	0.6	196.85		
dQII-III	2	Глина тугопластичная, серовато-зеленая, с прослоями глины светло-коричневой			7.4	8.0	189.45		

Инженерно-геологическая выработка №39

Масштаб вертикальный 1 : 100

Дата бурения: 12.07.24г. Абс.отметка устья: 198.32

Геологический индекс	Номера ИГЭ	Описание грунта	Глубина отробования, м	Инженерно-геологический разрез	Мощность ИГЭ,м	Глубина подошвы ИГЭ, м	Абс. отметка подошвы ИГЭ, м	Глубина УГВ, м: Появ.	Глубина УГВ, м: Устан.
pQIV	1	Почвенно-растительный слой			0.5	0.5	197.82		
dQII-III	2	Глина тугопластичная, серовато-зеленая, с прослоями глины светло-коричневой	2.0 4.0 6.0		7.5	8.0	190.32		

Инженерно-геологическая выработка №40

Масштаб вертикальный 1 : 100

Дата бурения: 12.07.24г. Абс.отметка устья: 199.16

Геологический индекс	Номера ИГЭ	Описание грунта	Глубина отробования, м	Инженерно-геологический разрез	Мощность ИГЭ,м	Глубина подошвы ИГЭ, м	Абс. отметка подошвы ИГЭ, м	Глубина УГВ, м: Появ.	Глубина УГВ, м: Устан.
pQIV	1	Почвенно-растительный слой			0.6	0.6	198.56		
dQII-III	2	Глина тугопластичная, серовато-зеленая, с прослоями глины светло-коричневой			7.4	8.0	191.16		

Инженерно-геологическая выработка №41

Масштаб вертикальный 1 : 100

Дата бурения: 13.07.24г. Абс.отметка устья: 199.61

Геологический индекс	Номера ИГЭ	Описание грунта	Глубина отробования, м	Инженерно-геологический разрез	Мощность ИГЭ,м	Глубина подошвы ИГЭ, м	Абс. отметка подошвы ИГЭ, м	Глубина УГВ, м: Появ.	Глубина УГВ, м: Устан.
pQIV	1	Почвенно-растительный слой			0.6	0.6	199.01		
dQII-III	2	Глина тугопластичная, серовато-зеленая, с прослоями глины светло-коричневой			7.4	8.0	191.61		

Инженерно-геологическая выработка №42

Масштаб вертикальный 1 : 100

Дата бурения: 13.07.24г. Абс.отметка устья: 199.27

Геологический индекс	Номера ИГЭ	Описание грунта	Глубина отробования, м	Инженерно-геологический разрез	Мощность ИГЭ,м	Глубина подошвы ИГЭ, м	Абс. отметка подошвы ИГЭ, м	Глубина УГВ, м: Появ.	Глубина УГВ, м: Устан.
pQIV	1	Почвенно-растительный слой			0.5	0.5	198.77		
dQII-III	2	Глина тугопластичная, серовато-зеленая, с прослоями глины светло-коричневой	1.0 3.0 5.0 7.0		7.5	8.0	191.27		

Инженерно-геологическая выработка №43

Масштаб вертикальный 1 : 100

Дата бурения: 13.07.24г. Абс.отметка устья: 198.64

Геологический индекс	Номера ИГЭ	Описание грунта	Глубина отробования, м	Инженерно-геологический разрез	Мощность ИГЭ,м	Глубина подошвы ИГЭ, м	Абс. отметка подошвы ИГЭ, м	Глубина УГВ, м: Появ.	Глубина УГВ, м: Устан.
pQIV	1	Почвенно-растительный слой			0.6	0.6	198.04		
dQII-III	2	Глина тугопластичная, серовато-зеленая, с прослоями глины светло-коричневой			7.1	8.0	190.64		

Инженерно-геологическая выработка №44

Масштаб вертикальный 1 : 100

Дата бурения: 13.07.24г. Абс.отметка устья: 196.09

Геологический индекс	Номера ИГЭ	Описание грунта	Глубина отробования, м	Инженерно-геологический разрез	Мощность ИГЭ,м	Глубина подошвы ИГЭ, м	Абс. отметка подошвы ИГЭ, м	Глубина УГВ, м: Появ.	Глубина УГВ, м: Устан.
pQIV	1	Почвенно-растительный слой			0.5	0.5	195.59		
dQII-III	2	Глина тугопластичная, серовато-зеленая, с прослоями глины светло-коричневой	1.0 3.0 5.0 7.0		7.5	8.0	188.09		

Инженерно-геологическая выработка №45

Масштаб вертикальный 1 : 100

Дата бурения: 13.07.24г. Абс.отметка устья: 196.77

Геологический индекс	Номера ИГЭ	Описание грунта	Глубина отробования, м	Инженерно-геологический разрез	Мощность ИГЭ,м	Глубина подошвы ИГЭ, м	Абс. отметка подошвы ИГЭ, м	Глубина УГВ, м: Появ.	Глубина УГВ, м: Устан.
pQIV	1	Почвенно-растительный слой			0.6	0.6	196.17		
dQII-III	2	Глина тугопластичная, серовато-зеленая, с прослоями глины светло-коричневой			7.4	8.0	188.77		

Инженерно-геологическая выработка №46

Масштаб вертикальный 1 : 100

Дата бурения: 14.07.24г. Абс.отметка устья: 197.52

Геологический индекс	Номера ИГЭ	Описание грунта	Глубина отробования, м	Инженерно-геологический разрез	Мощность ИГЭ,м	Глубина подошвы ИГЭ, м	Абс. отметка подошвы ИГЭ, м	Глубина УГВ, м: Появ.	Глубина УГВ, м: Устан.
pQIV	1	Почвенно-растительный слой			0.6	0.6	196.92		
dQII-III	2	Глина тугопластичная, серовато-зеленая, с прослоями глины светло-коричневой			7.1	8.0	189.52		

Инженерно-геологическая выработка №47

Масштаб вертикальный 1 : 100

Дата бурения: 14.07.24г. Абс.отметка устья: 198.24

Геологический индекс	Номера ИГЭ	Описание грунта	Глубина отробования, м	Инженерно-геологический разрез	Мощность ИГЭ,м	Глубина подошвы ИГЭ, м	Абс. отметка подошвы ИГЭ, м	Глубина УГВ, м: Появ.	Глубина УГВ, м: Устан.
pQIV	1	Почвенно-растительный слой			0.6	0.6	197.64		
dQII-III	2	Глина тугопластичная, серовато-зеленая, с прослоями глины светло-коричневой	1.0 3.0 5.0 7.0		7.4	8.0	190.24		

Инженерно-геологическая выработка №48

Масштаб вертикальный 1 : 100

Дата бурения: 14.07.24г. Абс.отметка устья: 198.78

Геологический индекс	Номера ИГЭ	Описание грунта	Глубина отробования, м	Инженерно-геологический разрез	Мощность ИГЭ,м	Глубина подошвы ИГЭ, м	Абс. отметка подошвы ИГЭ, м	Глубина УГВ, м: Появ.	Глубина УГВ, м: Устан.
pQIV	1	Почвенно-растительный слой			0.5	0.5	198.28		
dQII-III	2	Глина тугопластичная, серовато-зеленая, с прослоями глины светло-коричневой			7.5	8.0	190.78		

Инженерно-геологическая выработка №49

Масштаб вертикальный 1 : 100

Дата бурения: 14.07.24г. Абс.отметка устья: 198.96

Геологический индекс	Номера ИГЭ	Описание грунта	Глубина отробования, м	Инженерно-геологический разрез	Мощность ИГЭ,м	Глубина подошвы ИГЭ, м	Абс. отметка подошвы ИГЭ, м	Глубина УГВ, м: Появ.	Глубина УГВ, м: Устан.
pQIV	1	Почвенно-растительный слой			0.6	0.6	198.36		
dQII-III	2	Глина тугопластичная, серовато-зеленая, с прослоями глины светло-коричневой			7.4	8.0	190.96		

Инженерно-геологическая выработка №50

Масштаб вертикальный 1 : 100

Дата бурения: 14.07.24г. Абс.отметка устья: 198.49

Геологический индекс	Номера ИГЭ	Описание грунта	Глубина отробования, м	Инженерно-геологический разрез	Мощность ИГЭ,м	Глубина подошвы ИГЭ, м	Абс. отметка подошвы ИГЭ, м	Глубина УГВ, м: Появ.	Глубина УГВ, м: Устан.
pQIV	1	Почвенно-растительный слой			0.5	0.5	197.99		
dQII-III	2	Глина тугопластичная, серовато-зеленая, с прослоями глины светло-коричневой	2.0 4.0 6.0		7.5	8.0	190.49		

ПР-2-2023-ИГИ-Г.4

Инфраструктура индустриального парка "Этилен-600" (3 этап)

Изм.	Кол.уч.	Лист	№док.	Подпись	Дата
Гвелеси			Бакманов		07.24

Графическая часть

Стадия	Лист	Листов
П	4	5

Т.контр.	Алаева	07.24
ГИП	Смирнов	07.24

Инженерно-геологические колонки скважин №36 - №50
Масштаб верт. 1:100

ООО «ПП «ЭнергоНефтьПроект»

Инженерно-геологическая выработка №51

Масштаб вертикальный 1 : 100

Дата бурения: 12.07.24г. Абс.отметка устья: 195.67

Геологический индекс	Номера ИГЭ	Описание грунта	Глубина отработки, м	Инженерно-геологический разрез	Мощность ИГЭ, м	Глубина подошвы ИГЭ, м	Абс. отметка подошвы ИГЭ, м	Глубина УГВ, м Появ.	Глубина УГВ, м Устан.
pQIv	1	Почвенно-растительный слой			0.5	0.5	195.17		
dQIIs-a	2	Глина тугопластичная, серовато-зеленая, с прослоями глины светло-коричневой	2.0 3.0 5.0 7.0		7.5	8.0	187.67		

Инженерно-геологическая выработка №52

Масштаб вертикальный 1 : 100

Дата бурения: 12.07.24г. Абс.отметка устья: 196.52

Геологический индекс	Номера ИГЭ	Описание грунта	Глубина отработки, м	Инженерно-геологический разрез	Мощность ИГЭ, м	Глубина подошвы ИГЭ, м	Абс. отметка подошвы ИГЭ, м	Глубина УГВ, м Появ.	Глубина УГВ, м Устан.
pQIv	1	Почвенно-растительный слой			0.6	0.6	195.92		
dQIIs-a	2	Глина тугопластичная, серовато-зеленая, с прослоями глины светло-коричневой			7.4	8.0	188.52		

Инженерно-геологическая выработка №53

Масштаб вертикальный 1 : 100

Дата бурения: 12.07.24г. Абс.отметка устья: 197.45

Геологический индекс	Номера ИГЭ	Описание грунта	Глубина отработки, м	Инженерно-геологический разрез	Мощность ИГЭ, м	Глубина подошвы ИГЭ, м	Абс. отметка подошвы ИГЭ, м	Глубина УГВ, м Появ.	Глубина УГВ, м Устан.
pQIv	1	Почвенно-растительный слой			0.6	0.6	196.85		
dQIIs-a	2	Глина тугопластичная, серовато-зеленая, с прослоями глины светло-коричневой			7.4	8.0	189.45		

Инженерно-геологическая выработка №54

Масштаб вертикальный 1 : 100

Дата бурения: 12.07.24г. Абс.отметка устья: 198.32

Геологический индекс	Номера ИГЭ	Описание грунта	Глубина отработки, м	Инженерно-геологический разрез	Мощность ИГЭ, м	Глубина подошвы ИГЭ, м	Абс. отметка подошвы ИГЭ, м	Глубина УГВ, м Появ.	Глубина УГВ, м Устан.
pQIv	1	Почвенно-растительный слой			0.5	0.5	197.82		
dQIIs-a	2	Глина тугопластичная, серовато-зеленая, с прослоями глины светло-коричневой	2.0 4.0 6.0		7.5	8.0	190.32		

Инженерно-геологическая выработка №55

Масштаб вертикальный 1 : 100

Дата бурения: 12.07.24г. Абс.отметка устья: 199.16

Геологический индекс	Номера ИГЭ	Описание грунта	Глубина отработки, м	Инженерно-геологический разрез	Мощность ИГЭ, м	Глубина подошвы ИГЭ, м	Абс. отметка подошвы ИГЭ, м	Глубина УГВ, м Появ.	Глубина УГВ, м Устан.
pQIv	1	Почвенно-растительный слой			0.6	0.6	198.56		
dQIIs-a	2	Глина тугопластичная, серовато-зеленая, с прослоями глины светло-коричневой			7.4	8.0	191.16		

Инженерно-геологическая выработка №56

Масштаб вертикальный 1 : 100

Дата бурения: 13.07.24г. Абс.отметка устья: 199.61

Геологический индекс	Номера ИГЭ	Описание грунта	Глубина отработки, м	Инженерно-геологический разрез	Мощность ИГЭ, м	Глубина подошвы ИГЭ, м	Абс. отметка подошвы ИГЭ, м	Глубина УГВ, м Появ.	Глубина УГВ, м Устан.
pQIv	1	Почвенно-растительный слой			0.6	0.6	199.01		
dQIIs-a	2	Глина тугопластичная, серовато-зеленая, с прослоями глины светло-коричневой			7.4	8.0	191.61		

		ПР-2-2023-ИГИ-Г.4	
Изм. Кол.уч. Лист №док. Подпись Дата Гвелов Баженов 07.24		Инфраструктура индустриального парка "Этилен-600" (3 этап)	
		Графическая часть	Стадия: П; Лист: 5; Листов: 5
Т.контр. Алаева 07.24 ГИП Старков 07.24		Инженерно-геологические колонки скважин №51 - №56 Масштаб верт. 1:100	ООО «ПП «ЭнергоНефтьПроект»

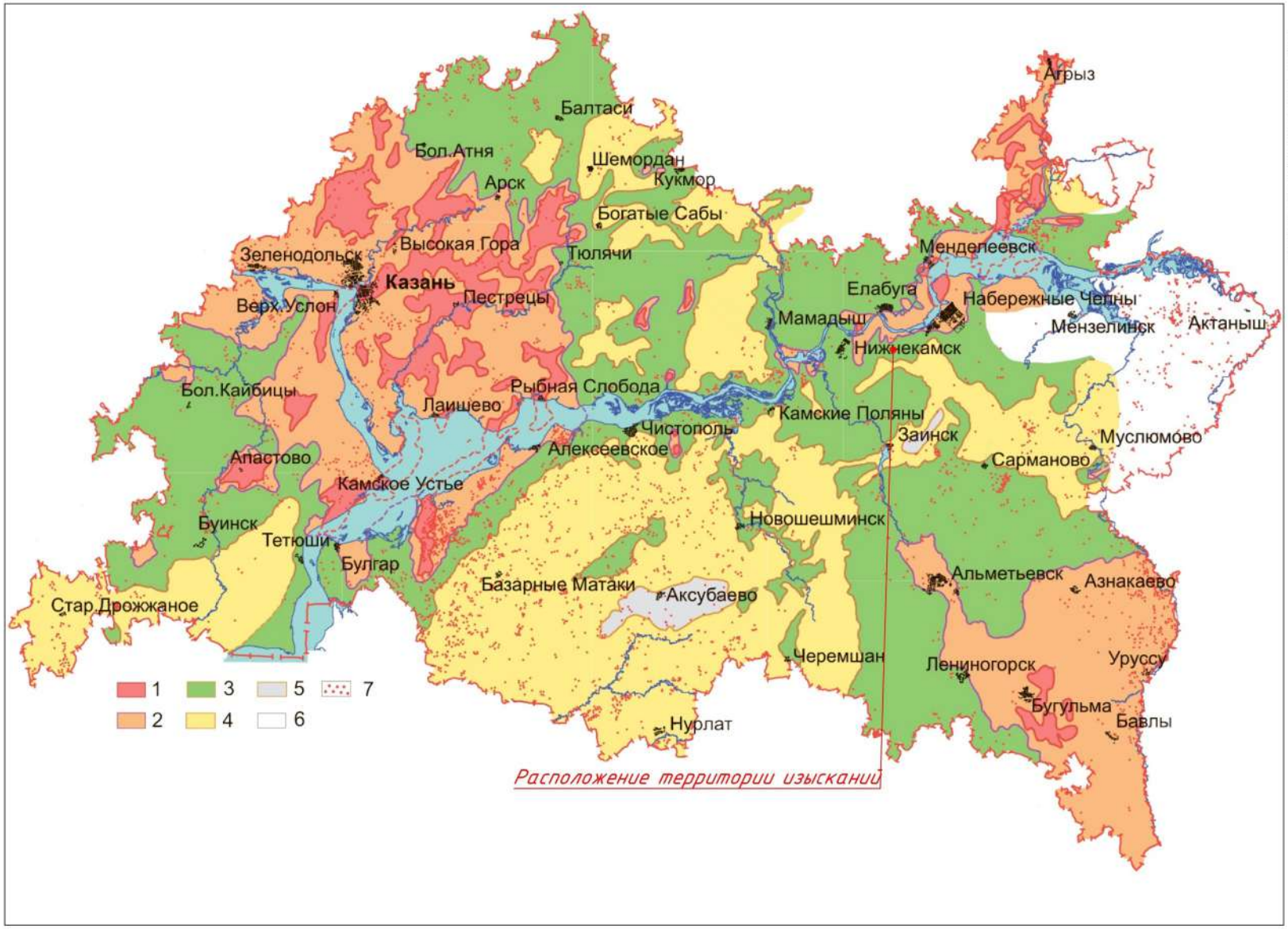

Карта районирования глубин залегания карстующихся пород и поверхностного проявления карстовых процессов территории Республики Татарстан по данным структурного бурения и полевых исследований. М 1:500000 (К.М. Мирзоев, В.П. Степанов).
Зоны кровли залегания карстующихся пород на глубинах:
1) 0-50 м
2) 51-100 м
3) 101-200 м
4) 201-300 м
5) более 300 м
6) Участки отсутствия на глубинах до 300 м кровли карстующихся пород
7) Участки поверхностных проявлений карстовых и суффозионных процессов с залеганием карстующихся пород на гл. более 100 м (по данным Югина В.В.)

					ПР-2-2023-ИГИ-Г.5	
					Инфраструктура индустриального парка "Этилен-600" (3 этап)	
Изм.	Кол.уч.	Лист	№док.	Подпись	Дата	
Геолог		Багманов			07.24	Графическая часть
						Карта районирования глубин залегания карстующихся пород и поверхностного проявления карстовых процессов Масштаб 1:500000
Т.контр.		Алаева			07.24	
ГИП		Старков			07.24	

Стадия	Лист	Листов
П	1	1

ООО «ПП «ЭнергоНефтьПроект»

Формат А2

КАРТА

районирования поверхностных проявлений карста на территории ТССР

Разработана Карстовой группой АН СССР Геологического института (сектор инженерной геологии и гидрогеологии).

Составил Б. Васильев по материалам исследований Б.Б. Богомолова, И.С. Ходакова, З.З. Гилевой, Ф.С. Хабибрахмановой (1947-1949 гг.)

М 1 : 500 000 (1 см 5 км).



Условные обозначения

- Граница карстовых областей
- Граница карстовых районов
- Граница карстовых участков
- Единичное или групповое расположение карстовых форм.
- Область отсутствия поверхностного проявления карста
- Граница водоприемников.

Карстовые области	Карстовые районы	Карстовые участки
А Восточная область	I - Окский II - Кама-Танычский III - Ранавгарский IV - Елабужский	
Б Западная область	V - Барсучьи горы (Кишет, Кадеевка и Мряш. VI - Правобережье Волги VII - Левобережье	1. Казанцевский, 2. Кокушкинский, 3. Чишминский, 4. Павлово-Урюмский, 5. Бекленишский, 6. Канско-Устьинский, 7. Кулаевско-Чирпалинский, 8. Карлыганский, 9. Чагинский, 10. Вурнарский, 11. Зеленодольско-Васильевский, 12. Юрашский-Тушкинский, 13. Кзыдский, 14. Сливодеевский, 15. Кучки-Тавразинский, 16. Затеевский, 17. Мещеряцко-Малбутинский, 18. Сенгилеевский, 19. Тубо-ундровский

Изм. Кол.уч.	Лист	№док.	Подпись	Дата	
Гавлов	Богомолов			01.24	Графическая часть
Т. контр.	Алиева			01.24	Карта районирования поверхностных проявлений карста на территории ТССР. Масштаб 1:500000
ГИП	Сенарский			01.24	

Стадия: П | Лист: 1 | Листов: 1

ООО «ЛП «ЭнергоНефтьПроект»

ПР-2-2023-ИЗИ-Г.6

Инфраструктура инфраструктурного парка "Этилен-ООО" (2 этап)

Филиал публично-правовой компании "Роскадастр" по Республике Татарстан

полное наименование органа регистрации прав

Выписка из Единого государственного реестра недвижимости об объекте недвижимости

Сведения о характеристиках объекта недвижимости

На основании запроса от 21.06.2024, поступившего на рассмотрение 21.06.2024, сообщаем, что согласно записям Единого государственного реестра недвижимости:

Раздел 1 Лист 1

Земельный участок
вид объекта недвижимости

Лист № 1 раздела 1	Всего листов раздела 1: 9	Всего разделов: 8	Всего листов выписки: 78

21.06.2024г. № КУВИ-001/2024-165463946	
Кадастровый номер:	16:39:061001:151
Номер кадастрового квартала:	16:39:061001
Дата присвоения кадастрового номера:	12.03.2013

Ранее присвоенный государственный учетный номер:	данные отсутствуют
Местоположение:	Местоположение установлено относительно ориентира, расположенного в границах участка. Почтовый адрес ориентира: Российская Федерация, Республика Татарстан, Тукаевский муниципальный район, кв-л. 061001, 151.
Площадь:	925064 +/- 8415.77
Кадастровая стоимость, руб.:	177024594.84
Кадастровые номера расположенных в пределах земельного участка объектов недвижимости:	16:00:000000:1097, 16:39:000000:4879, 16:39:000000:5414, 16:39:000000:5415, 16:39:000000:5418
Кадастровые номера объектов недвижимости, из которых образован объект недвижимости:	данные отсутствуют
Кадастровые номера образованных объектов недвижимости:	16:39:061001:161, 16:39:061001:235, 16:39:061001:243, 16:39:061001:245, 16:39:061001:253, 16:39:061001:266, 16:39:061001:274, 16:39:061001:292, 16:39:061001:293, 16:39:061001:300
Категория земель:	Земли промышленности, энергетики, транспорта, связи, радиовещания, телевидения, информатики, земли для обеспечения космической деятельности, земли обороны, безопасности и земли иного специального назначения
Виды разрешенного использования:	6.0 производственная деятельность, 6.9 Склад
Сведения о кадастровом инженере:	Пулей Оксана Васильевна, дата завершения кадастровых работ: 28.10.2013
Сведения о лесах, водных объектах и об иных природных объектах, расположенных в пределах земельного участка:	данные отсутствуют

полное наименование должности	ДОКУМЕНТ ПОДПИСАН ЭЛЕКТРОННОЙ ПОДПИСЬЮ Сертификат: 00BB056B7401CB38D2B3576ACDC8425108 Владелец: ФЕДЕРАЛЬНАЯ СЛУЖБА ГОСУДАРСТВЕННОЙ РЕГИСТРАЦИИ, КАДАСТРА И КАРТОГРАФИИ Действителен: с 27.06.2023 по 19.09.2024	инициалы, фамилия

Земельный участок
вид объекта недвижимости

Лист № 2 раздела 1	Всего листов раздела 1: 9	Всего разделов: 8	Всего листов выписки: 78

21.06.2024г. № КУВИ-001/2024-165463946	
Кадастровый номер:	16:39:061001:151

Сведения о том, что земельный участок полностью расположен в границах зоны с особыми условиями использования территории, территории объекта культурного наследия, публичного сервитута:	Земельный участок полностью расположен в границах зоны с реестровым номером 16:39-6.2606 от 12.01.2023, ограничение использования земельного участка в пределах зоны: В пределах шестой подзоны приаэродромной территории запрещается размещать объекты, способствующие привлечению и массовому скоплению птиц. К таким объектам относятся: объекты размещения отходов, скотомогильники, фермы, зернохранилища, элеваторы, продуктовые склады, прочие складские помещения, предназначенные для хранения продуктов, теплицы, птицефермы, звероферм, животноводческие предприятия и другие объекты привлекательные для птиц наличием открытых источников корма. Запрещаются сельскохозяйственные работы на территории аэродрома, за исключением сенокошения. Размещение объектов, потенциально являющихся местами скопления птиц (или сохранение существующих объектов, с выявленными местами скопления птиц) на приаэродромной территории в границах шестой подзоны, допустимо в случае выполнения орнитологического обследования и подготовки заключения по оценке влияния объекта на безопасность полётов, а также при подтверждении регулярного дальнейшего проведения мероприятий по предотвращению скопления птиц на объекте., вид/наименование: Шестая подзона Приаэродромной территории АО «АЭРОПОРТ БЕГИШЕВО», тип: Охранная зона транспорта, дата решения: 18.02.2020, номер решения: 195-П, наименование ОГВ/ОМСУ: ФЕДЕРАЛЬНОЕ АГЕНТСТВО ВОЗДУШНОГО ТРАНСПОРТА (Росавиация) Земельный участок полностью расположен в границах зоны с реестровым номером 16:39-6.2604 от 10.01.2023, ограничение использования земельного участка в пределах зоны: Строительство и реконструкция зданий / сооружений в границах третьей подзоны разрешается только после определения максимально допустимой высоты здания / сооружения в зависимости от местоположения путем проведения соответствующих расчетов в соответствии с требованиями ФАП-262 с учетом следующих абсолютных высот ограничения объектов в Балтийской системе высот 1977 года Поверхность взлёта с МКвзл.=033° Сектор 1 от 190 м до 198 м Сектор 2 от 198 м до 206 м Сектор 3 от 206 м до 214 м Сектор 4 от 214 м до 222 м Сектор 5 от 222 м до 230 м Сектор 6 от 230 м до 238 м Сектор 7 от 238 м до 246 м Сектор 8 от 248 м до 254 м Сектор 9 от 254 м до 262 м Сектор 10 от 262 м до 270 м Сектор 11 от 270 м до 278 м Сектор 12 от 278 м до 286 м Сектор 13 от 286 м до 294 м Сектор 14 от 294 м до 302 м Сектор 15 от 302 м до 310 м Сектор 16 от 310 м до 318 м Сектор 17 от 318 м до 326 м Сектор 18 от 236 м до 334 м Сектор 19 от 334 м до 342 м Сектор 20 от 342 м до 346 м Сектор 47-2 от 301 м до 310 м Поверхность взлёта с МКвзл.=213° Сектор 21 от 191 м до 199 м Сектор 22 от 199 м до 207 м Сектор 23 от 207 м до 215 м Сектор 24 от 215 м до 223 м Сектор 25 от 223 м до 231 м Сектор 26 от 231 м до 239 м Сектор 27 от 239 м до 246 м Сектор 28 от 250 м до 255 м Сектор 29 от 255 м до 263 м Сектор 30 от 263 м до 271 м Сектор 31 от 271 м до 279 м Сектор 32 от 279 м до 287 м Сектор 33 от 287 м

ДОКУМЕНТ ПОДПИСАН
ЭЛЕКТРОННОЙ ПОДПИСЬЮ
Сертификат: 00BB056B7401CB38D2B3576ACDC8425108
Владелец: ФЕДЕРАЛЬНАЯ СЛУЖБА ГОСУДАРСТВЕННОЙ РЕГИСТРАЦИИ, КАДАСТРА И КАРТОГРАФИИ
Действителен: с 27.06.2023 по 19.09.2024

полное наименование должности		инициалы, фамилия

Земельный участок
вид объекта недвижимости

Лист № 3 раздела 1	Всего листов раздела 1: 9	Всего разделов: 8	Всего листов выписки: 78

21.06.2024г. № КУВИ-001/2024-165463946	
Кадастровый номер:	16:39:061001:151

Сведения о том, что земельный участок полностью расположен в границах зоны с особыми условиями использования территории, территории объекта культурного наследия, публичного сервитута:	до 295 м Сектор 34 от 295 м до 303 м Сектор 35 от 303 м до 311 м Сектор 36 от 311 м до 319 м Сектор 37 от 319 м до 327 м Сектор 38 от 327 м до 335 м Сектор 39 от 335 м до 343 м Сектор 40 от 343 м до 346 м Поверхность захода на посадку с МКпос.=213° Сектор 41 от 190 м до 200 м Сектор 42 от 200 м до 210 м Сектор 43 от 210 м до 220 м Сектор 44 от 220 м до 230 м Сектор 45 от 230 м до 240 м Сектор 46 от 240 м до 246 м Сектор 47-1 от 301 м до 310 м Сектор 48 от 310 м до 320 м Сектор 49 от 320 м до 330 м Сектор 50 от 330 м до 340 м Сектор 51 от 340 м до 346 м Сектор 52 от 346 м до 346 м Поверхность захода на посадку с МКпос.=033° Сектор 53 от 191 м до 201 м Сектор 54 от 201 м до 211 м Сектор 55 от 211 м до 221 м Сектор 56 от 221 м до 231 м Сектор 57 от 231 м до 241 м Сектор 58 от 241 м до 246 м Сектор 59 от 303 м до 311 м Сектор 60 от 311 м до 321 м Сектор 61 от 321 м до 331 м Сектор 62 от 331 м до 341 м Сектор 63 от 341 м до 346 м Сектор 64 от 346 м до 346 м Внутренняя горизонтальная поверхность Сектор 66 от 246 м до 246 м Коническая поверхность Сектор 67 от 246 м до 271 м Сектор 68 от 271 м до 296 м Сектор 69 от 296 м до 321 м Сектор 70 от 321 м до 346 м Внешняя горизонтальная поверхность Сектор 71 от 346 до 346 м Переходные поверхности Сектор 65 от 190 м до 246 м, вид/наименование: Третья подзона приаэродромной территории аэродрома гражданской авиации Нижнекамск (Бегишево), решения: 1. дата решения: 14.08.2023, номер решения: 661-П, наименование ОГВ/ОМСУ: ФЕДЕРАЛЬНОЕ АГЕНТСТВО ВОЗДУШНОГО ТРАНСПОРТА (Росавиация) 2. дата решения: 18.02.2020, номер решения: 195-П, наименование ОГВ/ОМСУ: ФЕДЕРАЛЬНОЕ АГЕНТСТВО ВОЗДУШНОГО ТРАНСПОРТА (Росавиация) Земельный участок полностью расположен в границах зоны с реестровым номером 16:39-6.2607 от 12.01.2023, ограничение использования земельного участка в пределах зоны: В пределах пятой подзоны приаэродромной территории запрещается: 1. размещать опасные производственные объекты, определенные Федеральным законом "О промышленной безопасности опасных производственных объектов" № 116-ФЗ, функционирование которых может повлиять на безопасность полетов воздушных судов. 2. вводятся ограничения на строительство опасных производственных объектов, не относящихся к инфраструктуре аэропорта: складов нефти и нефтепродуктов, магистральных трубопроводов: газопроводов, нефтепроводов, нефтепродуктопроводов и сооружений на них. 3. магистральные газопроводы и сооружения на них, из которых возможен выброс или утечка газа в атмосферу, должны располагаться за пределами полос воздушных подходов к аэродромам. Другие опасные производственные объекты, определенные Федеральным законом "О промышленной безопасности опасных производственных объектов", функционирование которых может повлиять на безопасность полетов воздушных судов (компрессорные станции магистральных газопроводов, магистральные трубопроводы сжиженных углеводородных газов, склады вооружений и боеприпасов, АЭС и т.п.) должны располагаться на удалении от

ДОКУМЕНТ ПОДПИСАН
ЭЛЕКТРОННОЙ ПОДПИСЬЮ
Сертификат: 00BB056B7401CB38D2B3576ACDC8425108
Владелец: ФЕДЕРАЛЬНАЯ СЛУЖБА ГОСУДАРСТВЕННОЙ РЕГИСТРАЦИИ, КАДАСТРА И КАРТОГРАФИИ
Действителен: с 27.06.2023 по 19.09.2024

полное наименование должности		инициалы, фамилия

Земельный участок
вид объекта недвижимости

Лист № 4 раздела 1	Всего листов раздела 1: 9	Всего разделов: 8	Всего листов выписки: 78

21.06.2024г. № КУВИ-001/2024-165463946	
Кадастровый номер:	16:39:061001:151

Сведения о том, что земельный участок полностью расположен в границах зоны с особыми условиями использования территории, территории объекта культурного наследия, публичного сервитута:	границы пятой подзоны, определённом с учетом максимального радиуса зон поражения в случаях происшествий техногенного характера на опасных производственных объектах. Отсутствие влияния на безопасность воздушных судов в границах пятой подзоны приаэродромной территории аэродрома устанавливается на основании декларации промышленной безопасности опасного производственного объекта I -II класса, подготовленной в соответствии с Федеральным законом «О промышленной безопасности опасных производственных объектов (с изменениями на 7 марта 2017 года)» № 116-ФЗ. При невозможности соблюдения нормативных расстояний сооружение опасных производственных объектов должно выполняться на основании специальных технических условий (СТУ), разработанных для конкретного объекта капитального строительства, и содержащих дополнительные технические требования, обеспечивающие безопасную эксплуатацию и функционирование объектов и сооружений., вид/наименование: Пятая подзона Приаэродромной территории АО «АЭРОПОРТ БЕГИШЕВО», тип: Охранная зона транспорта, дата решения: 18.02.2020, номер решения: 195-П, наименование ОГВ/ОМСУ: ФЕДЕРАЛЬНОЕ АГЕНТСТВО ВОЗДУШНОГО ТРАНСПОРТА (Росавиация) Земельный участок полностью расположен в границах зоны с реестровым номером 16:39-6.2605 от 11.01.2023, ограничение использования земельного участка в пределах зоны: Приаэродромная территория аэродрома гражданской авиации Нижнекамск (Бегишево) является зоной с особыми условиями использования территорий. В соответствии с требованиями Воздушного кодекса Российской Федерации и Федерального закона от 1 июля 2017 г. № 135-ФЗ «О внесении изменений в отдельные законодательные акты Российской Федерации в части совершенствования порядка установления и использования приаэродромной территории и санитарно-защитной зоны» (далее – Федеральный закон № 135-ФЗ) на приаэродромной территории аэродрома установлены ограничения использования земельных участков и (или) расположенных на них объектов недвижимости и осуществления экономической и иной деятельности. Охранная зона устанавливается бессрочно., вид/наименование: Приаэродромная территория аэродрома гражданской авиации Нижнекамск (Бегишево), решения: 1. дата решения: 14.08.2023, номер решения: 661-П, наименование ОГВ/ОМСУ: ФЕДЕРАЛЬНОЕ АГЕНТСТВО ВОЗДУШНОГО ТРАНСПОРТА (Росавиация) 2. дата решения: 18.02.2020, номер решения: 195-П, наименование ОГВ/ОМСУ: ФЕДЕРАЛЬНОЕ АГЕНТСТВО ВОЗДУШНОГО ТРАНСПОРТА (Росавиация) Земельный участок полностью расположен в границах зоны с реестровым номером 16:39-6.2600 от 22.12.2022, ограничение использования земельного участка в пределах зоны: В пределах четвертой подзоны приаэродромной территории запрещается: 1. размещать объекты, создающие помехи в работе наземных средств и систем обслуживания воздушного движения, навигации, посадки и связи, предназначенных для организации воздушного движения и расположенных вне первой подзоны. 2. без согласования с

ДОКУМЕНТ ПОДПИСАН
ЭЛЕКТРОННОЙ ПОДПИСЬЮ
Сертификат: 00BB056B7401CB38D2B3576ACDC8425108
Владелец: ФЕДЕРАЛЬНАЯ СЛУЖБА ГОСУДАРСТВЕННОЙ РЕГИСТРАЦИИ, КАДАСТРА И КАРТОГРАФИИ
Действителен: с 27.06.2023 по 19.09.2024

полное наименование должности		инициалы, фамилия

Земельный участок
вид объекта недвижимости

Лист № 5 раздела 1	Всего листов раздела 1: 9	Всего разделов: 8	Всего листов выписки: 78

21.06.2024г. № КУВИ-001/2024-165463946	
Кадастровый номер:	16:39:061001:151

Сведения о том, что земельный участок полностью расположен в границах зоны с особыми условиями использования территории, территории объекта культурного наследия, публичного сервитута:	оператором аэродрома размещение объектов, превышающих высотные ограничения: сектор 1 от 204 м до 204 м. сектор 2 от 176 м до 176 м. сектор 3 от 198 м до 198 м; сектор 4 от 191 м до 191 м; сектор 5 от 205 м до 205 м. сектор 6 от 196 м до 196 м. сектор 7 от 219 м до 219 м. сектор 8 от 181 м до 181 м. сектор 9 от 165 м до 165 м. сектор 10 от 198 м до 214 м. сектор 11 от 214 м до 218 м. сектор 12 от 218 м до 223 м. сектор 13 от 223 м до 227 м. сектор 14 от 227 м до 231 м. сектор 15 от 231 м до 236 м. сектор 16 от 236 м до 240 м. сектор 17 от 240 м до 245 м. сектор 18 от 245 м до 249 м. сектор 19 от 249 м до 253 м. сектор 20 от 253 м до 258 м. сектор 21 от 258 м до 262 м. сектор 22 от 262 м до 266 м. сектор 23 от 266 м до 271 м. сектор 24 от 271 м до 275 м. сектор 25 от 275 м до 279 м. сектор 26 от 279 м до 284 м. сектор 27 от 284 м до 288 м. сектор 28 от 288 м до 293 м. сектор 29 от 293 м до 297 м. сектор 30 от 297 м до 301 м. сектор 31 от 301 м до 306 м. сектор 32 от 306 м до 310 м. сектор 33 от 310 м до 314 м. сектор 34 от 314 м до 319 м. сектор 35 от 319 м до 323 м. сектор 36 от 323 м до 327 м. сектор 37 от 327 м до 332 м. сектор 38 от 332 м до 336 м. сектор 39 от 196 м до 211 м. сектор 40 от 196 м до 202 м. сектор 41 от 202 м до 209 м. сектор 42 от 209 м до 215 м. сектор 43 от 215 м до 222 м. сектор 44 от 222 м до 228 м. сектор 45 от 228 м до 235 м. сектор 46 от 235 м до 241 м. сектор 47 от 241 м до 248 м. сектор 48 от 248 м до 254 м. сектор 49 от 254 м до 261 м. сектор 50 от 261 м до 266 м. сектор 51 от 336 м до 378 м. сектор 52 от 378 м до 384 м. сектор 53 от 336 м до 404 м. сектор 54 от 404 м до 411 м. сектор 55 от 411 м до 417 м. сектор 56 от 586 м до 597 м. сектор 57 от 597 м до 612 м. сектор 58 от 612 м до 627 м. сектор 59 от 627 м до 642 м. сектор 60 от 642 м до 657 м. сектор 61 от 657 м до 672 м. сектор 62 от 672 м до 687 м. сектор 63 от 687 м до 702 м. сектор 64 от 702 м до 717 м., вид/наименование: Четвёртая подзона Приаэродромной территории АО «АЭРОПОРТ БЕГИШЕВО»», решения: 1. дата решения: 14.08.2023, номер решения: 661-П, наименование ОГВ/ОМСУ: ФЕДЕРАЛЬНОЕ АГЕНТСТВО ВОЗДУШНОГО ТРАНСПОРТА (Росавиация 2. дата решения: 18.02.2020, номер решения: 195-П, наименование ОГВ/ОМСУ: ФЕДЕРАЛЬНОЕ АГЕНТСТВО ВОЗДУШНОГО ТРАНСПОРТА (Росавиация
Сведения о том, что земельный участок расположен в границах особой экономической зоны, территории опережающего развития, зоны территориального развития в Российской Федерации, игорной зоны:	данные отсутствуют
Сведения о том, что земельный участок расположен в границах особо охраняемой природной территории, Байкальской природной территории и ее экологических зон, лесопарковом зеленом поясе, охотничьего угодья, лесничества:	данные отсутствуют
Сведения о расположении земельного участка и (или) расположенного на нем объекта недвижимости в границах территории, в отношении которой принято решение о резервировании земель для государственных или муниципальных нужд:	данные отсутствуют

ДОКУМЕНТ ПОДПИСАН
ЭЛЕКТРОННОЙ ПОДПИСЬЮ
Сертификат: 00BB056B7401CB38D2B3576ACDC8425108
Владелец: ФЕДЕРАЛЬНАЯ СЛУЖБА ГОСУДАРСТВЕННОЙ РЕГИСТРАЦИИ, КАДАСТРА И КАРТОГРАФИИ
Действителен: с 27.06.2023 по 19.09.2024

полное наименование должности		инициалы, фамилия

Земельный участок
вид объекта недвижимости

Лист № 6 раздела 1	Всего листов раздела 1: 9	Всего разделов: 8	Всего листов выписки: 78

21.06.2024г. № КУВИ-001/2024-165463946	
Кадастровый номер:	16:39:061001:151

Сведения о результатах проведения государственного земельного надзора:	данные отсутствуют
Сведения о расположении земельного участка в границах территории, в отношении которой утвержден проект межевания территории:	данные отсутствуют
Условный номер земельного участка:	данные отсутствуют
Сведения о принятии акта и (или) заключении договора, предусматривающих предоставление в соответствии с земельным законодательством исполнительным органом государственным органом власти или органом местного самоуправления, находящегося в государственной или муниципальной собственности земельного участка для строительства наемного дома социального использования или наемного дома коммерческого использования:	данные отсутствуют
Сведения о том, что земельный участок или земельные участки образованы на основании решения об изъятии земельного участка и (или) расположенного на нем объекта недвижимости для государственных или муниципальных нужд:	данные отсутствуют
Сведения о том, что земельный участок образован из земель или земельного участка, государственная собственность на которые не разграничена:	данные отсутствуют
Сведения о наличии земельного спора о местоположении границ земельных участков:	данные отсутствуют
Статус записи об объекте недвижимости:	Сведения об объекте недвижимости имеют статус "актуальные"
Особые отметки:	Для данного земельного участка обеспечен доступ посредством земельного участка (земельных участков) с кадастровым номером (кадастровыми номерами): Земли общего пользования. Посредством данного земельного участка обеспечен доступ к земельному участку (земельным участкам) с кадастровым номером (кадастровыми номерами): 16:39:061001:229, 16:39:061001:229, 16:39:061001:229, 16:39:061001:229, 16:39:061001:243, 16:39:061001:245, 16:39:061001:253, 16:39:061001:266, 16:39:061001:274, 16:39:061001:292, 16:39:061001:293, 16:39:061001:300, 16:39:061001:331, 16:39:061001:570. Сведения об ограничениях права на объект недвижимости, обременениях данного объекта, не зарегистрированных в реестре прав, ограничений прав и обременений недвижимого имущества: вид ограничения (обременения): ограничения прав на земельный участок, предусмотренные статьей 56 Земельного кодекса Российской Федерации; срок

ДОКУМЕНТ ПОДПИСАН
ЭЛЕКТРОННОЙ ПОДПИСЬЮ
Сертификат: 00BB056B7401CB38D2B3576ACDC8425108
Владелец: ФЕДЕРАЛЬНАЯ СЛУЖБА ГОСУДАРСТВЕННОЙ РЕГИСТРАЦИИ, КАДАСТРА И КАРТОГРАФИИ
Действителен: с 27.06.2023 по 19.09.2024

полное наименование должности		инициалы, фамилия

Земельный участок
вид объекта недвижимости

Лист № 7 раздела 1	Всего листов раздела 1: 9	Всего разделов: 8	Всего листов выписки: 78

21.06.2024г. № КУВИ-001/2024-165463946	
Кадастровый номер:	16:39:061001:151

действия: с 21.01.2020; реквизиты документа-основания: доверенность от 28.04.2017 № 1-8/433 выдан: Генеральный директор. вид ограничения (обременения): ограничения прав на земельный участок, предусмотренные статьей 56 Земельного кодекса Российской Федерации; срок действия: с 14.04.2015; реквизиты документа-основания: постановление "Об утверждении границ охранных зон воздушных линий электропередачи, принадлежащих ОАО "Диспетчерский центр" и установлении ограничения прав на земельные участки, входящие границы охранных зон" от 17.12.2007 № 868 выдан: Исполнительный комитет Тукаевского муниципального района Республики Татарстан. вид ограничения (обременения): ограничения прав на земельный участок, предусмотренные статьей 56 Земельного кодекса Российской Федерации; срок действия: с 14.04.2015; реквизиты документа-основания: постановление "Об утверждении границ охранных зон воздушных линий электропередачи, принадлежащих ОАО "Диспетчерский центр" и установлении ограничения прав на земельные участки, входящие границы охранных зон" от 17.12.2007 № 868 выдан: Исполнительный комитет Тукаевского муниципального района Республики Татарстан. вид ограничения (обременения): ограничения прав на земельный участок, предусмотренные статьей 56 Земельного кодекса Российской Федерации; срок действия: с 14.04.2015; реквизиты документа-основания: постановление "Об утверждении границ охранных зон воздушных линий электропередачи, принадлежащих ОАО "Диспетчерский центр" и установлении ограничения прав на земельные участки, входящие границы охранных зон" от 17.12.2007 № 868 выдан: Исполнительный комитет Тукаевского муниципального района Республики Татарстан. вид ограничения (обременения): ограничения прав на земельный участок, предусмотренные статьей 56 Земельного кодекса Российской Федерации; срок действия: с 05.05.2015; реквизиты документа-основания: свидетельство о государственной регистрации права от 26.01.2011 № 558078 выдан: Управление Федеральной службы государственной регистрации, кадастра и картографии по Республике Татарстан. вид ограничения (обременения): ограничения прав на земельный участок, предусмотренные статьей 56 Земельного кодекса Российской Федерации; срок действия: с 14.11.2018; реквизиты документа-основания: кадастровый план территорий от 09.04.2018 № 16/ИСХ/18-350061 выдан: Филиал ФГБУ "Федеральная кадастровая палата Федеральной службы государственной регистрации, кадастра и картографии" по Республике Татарстан. вид ограничения (обременения): ограничения прав на земельный участок, предусмотренные статьей 56 Земельного кодекса Российской Федерации; срок действия: с 08.10.2020; реквизиты документа-основания: решение по установлению (утверждению) границ санитарно-защитной зоны предприятия от 22.04.2020 № 481 выдан: Федеральная служба по надзору в

ДОКУМЕНТ ПОДПИСАН
ЭЛЕКТРОННОЙ ПОДПИСЬЮ
Сертификат: 00BB056B7401CB38D2B3576ACDC8425108
Владелец: ФЕДЕРАЛЬНАЯ СЛУЖБА ГОСУДАРСТВЕННОЙ РЕГИСТРАЦИИ, КАДАСТРА И КАРТОГРАФИИ
Действителен: с 27.06.2023 по 19.09.2024

полное наименование должности		инициалы, фамилия

Земельный участок
вид объекта недвижимости

Лист № 8 раздела 1	Всего листов раздела 1: 9	Всего разделов: 8	Всего листов выписки: 78

21.06.2024г. № КУВИ-001/2024-165463946	
Кадастровый номер:	16:39:061001:151

сфере защиты прав потребителей и благополучия человека по Республике Татарстан. вид ограничения (обременения): ограничения прав на земельный участок, предусмотренные статьей 56 Земельного кодекса Российской Федерации; срок действия: с 02.04.2021; реквизиты документа-основания: решение о согласовании границ охранной зоны объекта электросетевого хозяйства от 19.02.2021 № 019/2021 выдан: Федеральная служба по экологическому, технологическому и атомному надзору (Ростехнадзор) Приволжское Управление . вид ограничения (обременения): ограничения прав на земельный участок, предусмотренные статьей 56 Земельного кодекса Российской Федерации; срок действия: с 05.04.2021; реквизиты документа-основания: решение о согласовании границ охранной зоны объекта электросетевого хозяйства от 19.02.2021 № 018/2021 выдан: Федеральная служба по экологическому, технологическому и атомному надзору (Ростехнадзор) Приволжское Управление . вид ограничения (обременения): ограничения прав на земельный участок, предусмотренные статьей 56 Земельного кодекса Российской Федерации; срок действия: с 12.08.2021; реквизиты документа-основания: решение о согласовании границ охранной зоны объекта электросетевого хозяйства от 16.07.2021 № 43-18-1575 выдан: Федеральная служба по экологическому, технологическому и атомному надзору (ростехнадзор) Приволжское управление. вид ограничения (обременения): ограничения прав на земельный участок, предусмотренные статьей 56 Земельного кодекса Российской Федерации; срок действия: с 23.06.2023; реквизиты документа-основания: приказ Росавиации от 18.02.2020 № 195-П "Об установлении приаэродромной территории аэродрома Бегишево (Нижнекамск)"я на приаэродромной территории подзон и Правил разрешения разногласий, возникающих между высшими исполнительными органами государственной власти субъектов Российской Федерации и уполномоченными Правительством Российской Федерации федеральными органами исполнительной власти при согласовании проекта решения об установлении приаэродромной территории» №1460 от 02.12.2017 от 18.02.2020 № 195-П выдан: ФЕДЕРАЛЬНОЕ АГЕНТСТВО ВОЗДУШНОГО ТРАНСПОРТА (Росавиация). вид ограничения (обременения): ограничения прав
на земельный участок, предусмотренные статьей 56 Земельного кодекса Российской Федерации; срок действия: с 13.09.2023; реквизиты документа-основания: приказ Росавиации от 18.02.2020 № 195-П "Об установлении приаэродромной территории аэродрома Бегишево (Нижнекамск)" от 18.02.2020 № 195-П выдан: ФЕДЕРАЛЬНОЕ АГЕНТСТВО ВОЗДУШНОГО ТРАНСПОРТА (Росавиация). вид ограничения
(обременения): ограничения прав на земельный участок, предусмотренные статьей 56 Земельного

ДОКУМЕНТ ПОДПИСАН
ЭЛЕКТРОННОЙ ПОДПИСЬЮ
Сертификат: 00BB056B7401CB38D2B3576ACDC8425108
Владелец: ФЕДЕРАЛЬНАЯ СЛУЖБА ГОСУДАРСТВЕННОЙ РЕГИСТРАЦИИ, КАДАСТРА И КАРТОГРАФИИ
Действителен: с 27.06.2023 по 19.09.2024

полное наименование должности		инициалы, фамилия

Земельный участок
вид объекта недвижимости

Лист № 9 раздела 1	Всего листов раздела 1: 9	Всего разделов: 8	Всего листов выписки: 78

21.06.2024г. № КУВИ-001/2024-165463946	
Кадастровый номер:	16:39:061001:151
	кодекса Российской Федерации; срок действия: с 02.03.2024; реквизиты документа-основания: приказ Росавиации от 18.02.2020 № 195-П "Об установлении приаэродромной территории аэродрома Бегишево (Нижнекамск)" от 18.02.2020 № 195-П выдан: ФЕДЕРАЛЬНОЕ АГЕНТСТВО ВОЗДУШНОГО ТРАНСПОРТА (Росавиация). вид ограничения (обременения): ограничения прав на земельный участок, предусмотренные статьей 56 Земельного кодекса Российской Федерации; срок действия: с 17.05.2024; реквизиты документа-основания: приказ "Об установлении приаэродромной территории аэродрома аэродрома Бегишево (Нижнекамск)" от 18.02.2020 № 195-П выдан: ФЕДЕРАЛЬНОЕ АГЕНТСТВО ВОЗДУШНОГО ТРАНСПОРТА (Росавиация). вид ограничения (обременения): ограничения прав на земельный участок, предусмотренные статьей 56 Земельного кодекса Российской Федерации; срок действия: с 17.06.2024; реквизиты документа-основания: приказ Росавиации № 661-П от 14.08.2023 г. Об установлении приаэродромной территории аэродрома гражданской авиации Нижнекамск (Бегишево) от 14.08.2023 № 661-П выдан: ФЕДЕРАЛЬНОЕ АГЕНТСТВО ВОЗДУШНОГО ТРАНСПОРТА (Росавиация; приказ Росавиации от 18.02.2020 № 195-П "Об установлении приаэродромной территории аэродрома Бегишево (Нижнекамск)" от 18.02.2020 № 195-П выдан: ФЕДЕРАЛЬНОЕ АГЕНТСТВО ВОЗДУШНОГО ТРАНСПОРТА (Росавиация.
Получатель выписки:	Камышникова Ирина Сергеевна

ДОКУМЕНТ ПОДПИСАН
ЭЛЕКТРОННОЙ ПОДПИСЬЮ
Сертификат: 00BB056B7401CB38D2B3576ACDC8425108
Владелец: ФЕДЕРАЛЬНАЯ СЛУЖБА ГОСУДАРСТВЕННОЙ РЕГИСТРАЦИИ, КАДАСТРА И КАРТОГРАФИИ
Действителен: с 27.06.2023 по 19.09.2024

полное наименование должности		инициалы, фамилия

Выписка из Единого государственного реестра недвижимости об объекте недвижимости

Сведения о зарегистрированных правах

Земельный участок
вид объекта недвижимости

Лист № 1 раздела 2	Всего листов раздела 2: 2	Всего разделов: 8	Всего листов выписки: 78

21.06.2024г. № КУВИ-001/2024-165463946	
Кадастровый номер:	16:39:061001:151

1	Правообладатель (правообладатели):	1.1	Республика Татарстан
	Сведения о возможности предоставления третьим лицам персональных данных физического лица:	1.1.1	данные отсутствуют
2	Вид, номер, дата и время государственной регистрации права:	2.1	Собственность 16:39:061001:151-16/136/2023-1 16.10.2023 14:23:50
3	Сведения об осуществлении государственной регистрации сделки, права без необходимого в силу закона согласия третьего лица, органа:	3.1	данные отсутствуют
4	Ограничение прав и обременение объекта недвижимости:		

4.1	вид:	Аренда
	дата государственной регистрации:	11.01.2024 16:10:30
	номер государственной регистрации:	16:39:061001:151-16/136/2024-2
	срок, на который установлены ограничение прав и обременение объекта недвижимости:	Срок действия с 20.12.2023 по 19.12.2033 с 20.12.2023 до 20.12.2033
	лицо, в пользу которого установлены ограничение прав и обременение объекта недвижимости:	ОБЩЕСТВО С ОГРАНИЧЕННОЙ ОТВЕТСТВЕННОСТЬЮ "АЛАБУГА ДЕВЕЛОПМЕНТ", ИНН: 1646043699
	сведения о возможности предоставления третьим лицам персональных данных физического лица	данные отсутствуют
	основание государственной регистрации:	Договор аренды земельного участка, находящегося в государственной или муниципальной собственности, № 071-5151, выдан 20.12.2023
	сведения об осуществлении государственной регистрации сделки, права, ограничения права без необходимого в силу закона согласия третьего лица, органа:	данные отсутствуют
	сведения об управляющем залогом и о договоре управления залогом, если такой договор заключен для управления ипотекой:	данные отсутствуют
	сведения о депозитарии, который осуществляет хранение обездвиженной документарной закладной или электронной закладной:	

ДОКУМЕНТ ПОДПИСАН
ЭЛЕКТРОННОЙ ПОДПИСЬЮ
Сертификат: 00BB056B7401CB38D2B3576ACDC8425108
Владелец: ФЕДЕРАЛЬНАЯ СЛУЖБА ГОСУДАРСТВЕННОЙ РЕГИСТРАЦИИ, КАДАСТРА И КАРТОГРАФИИ
Действителен: с 27.06.2023 по 19.09.2024

полное наименование должности		инициалы, фамилия

Земельный участок
вид объекта недвижимости

Лист № 2 раздела 2	Всего листов раздела 2: 2	Всего разделов: 8	Всего листов выписки: 78

21.06.2024г. № КУВИ-001/2024-165463946	
Кадастровый номер:	16:39:061001:151

	ведения о внесении изменений или дополнений в регистрационную запись об ипотеке:	
5	Договоры участия в долевом строительстве:	не зарегистрировано
6	Заявленные в судебном порядке права требования:	данные отсутствуют
7	Сведения о возможности предоставления третьим лицам персональных данных физического лица	данные отсутствуют
8	Сведения о возражении в отношении зарегистрированного права:	данные отсутствуют
9	Сведения о наличии решения об изъятии объекта недвижимости для государственных и муниципальных нужд:	данные отсутствуют
10	Сведения о невозможности государственной регистрации без личного участия правообладателя или его законного представителя:	данные отсутствуют
11	Правопритязания и сведения о наличии поступивших, но не рассмотренных заявлений о проведении государственной регистрации права (перехода, прекращения права), ограничения права или обременения объекта недвижимости, сделки в отношении объекта недвижимости:	отсутствуют
11	Сведения о невозможности государственной регистрации перехода, прекращения, ограничения права на земельный участок из земель сельскохозяйственного назначения:	данные отсутствуют

ДОКУМЕНТ ПОДПИСАН
ЭЛЕКТРОННОЙ ПОДПИСЬЮ
Сертификат: 00BB056B7401CB38D2B3576ACDC8425108
Владелец: ФЕДЕРАЛЬНАЯ СЛУЖБА ГОСУДАРСТВЕННОЙ РЕГИСТРАЦИИ, КАДАСТРА И КАРТОГРАФИИ
Действителен: с 27.06.2023 по 19.09.2024

полное наименование должности		инициалы, фамилия

Выписка из Единого государственного реестра недвижимости об объекте недвижимости

Описание местоположения земельного участка

Земельный участок
вид объекта недвижимости

Лист № 1 раздела 3	Всего листов раздела 3: 1	Всего разделов: 8	Всего листов выписки: 78

21.06.2024г. № КУВИ-001/2024-165463946	
Кадастровый номер:	16:39:061001:151

План (чертеж, схема) земельного участка



Масштаб 1:20000	Условные обозначения:		

ДОКУМЕНТ ПОДПИСАН
ЭЛЕКТРОННОЙ ПОДПИСЬЮ
Сертификат: 00BB056B7401CB38D2B3576ACDC8425108
Владелец: ФЕДЕРАЛЬНАЯ СЛУЖБА ГОСУДАРСТВЕННОЙ РЕГИСТРАЦИИ, КАДАСТРА И КАРТОГРАФИИ
Действителен: с 27.06.2023 по 19.09.2024

полное наименование должности		инициалы, фамилия

Выписка из Единого государственного реестра недвижимости об объекте недвижимости

Описание местоположения земельного участка

Земельный участок
вид объекта недвижимости

Лист № 1 раздела 3.1	Всего листов раздела 3.1: 15	Всего разделов: 8	Всего листов выписки: 78

21.06.2024г. № КУВИ-001/2024-165463946	
Кадастровый номер:	16:39:061001:151

Описание местоположения границ земельного участка

№ п/п	Номер точки		Дирекционный угол	Горизонтальное проложение, м	Описание закрепления на местности	Кадастровые номера смежных участков	Сведения об адресах правообладателей смежных земельных участков
	начальная	конечная					
1	2	3	4	5	6	7	8
1	1.1.1	1.1.2	320°25.9`	17.03	данные отсутствуют	16:39:061001:292(2)	данные отсутствуют
2	1.1.2	1.1.3	227°43.6`	0.3	данные отсутствуют	16:39:061001:281(1), 16:39:061001:292(2)	данные отсутствуют
3	1.1.3	1.1.4	333°26.1`	0.02	данные отсутствуют	16:39:061001:281(1), 16:39:061001:292(2)	данные отсутствуют
4	1.1.4	1.1.5	43°12.4`	4.29	данные отсутствуют	16:39:061001:16	данные отсутствуют
5	1.1.5	1.1.6	153°2.2`	18.02	данные отсутствуют	данные отсутствуют	данные отсутствуют
6	1.1.6	1.1.1	236°18.6`	0.04	данные отсутствуют	16:39:061001:292(2)	данные отсутствуют
7	2.1.1	2.1.2	36°52.2`	0.7	данные отсутствуют	16:39:061001:16, 16:39:061001:274(1)	данные отсутствуют; адрес отсутствует
8	2.1.2	2.1.3	137°54.7`	0.42	данные отсутствуют	16:39:061001:274(1)	адрес отсутствует
9	2.1.3	2.1.1	250°20.8`	0.74	данные отсутствуют	16:39:061001:266(2), 16:39:061001:274(1)	адрес отсутствует
10	3.1.1	3.1.2	15°10.4`	45.85	данные отсутствуют	16:39:061001:16	данные отсутствуют
11	3.1.2	3.1.3	8°26.3`	92	данные отсутствуют	16:39:061001:16	данные отсутствуют
12	3.1.3	3.1.4	7°1.7`	91.94	данные отсутствуют	16:39:061001:16	данные отсутствуют
13	3.1.4	3.1.5	3°51.9`	18.54	данные отсутствуют	16:39:061001:16	данные отсутствуют
14	3.1.5	3.1.6	8°53.6`	37.2	данные отсутствуют	16:39:061001:16	данные отсутствуют
15	3.1.6	3.1.7	13°4.1`	28.74	данные отсутствуют	16:39:061001:16	данные отсутствуют
16	3.1.7	3.1.8	21°32.5`	30.64	данные отсутствуют	16:39:061001:16	данные отсутствуют
17	3.1.8	3.1.9	15°56.7`	14.56	данные отсутствуют	16:39:061001:16	данные отсутствуют
18	3.1.9	3.1.10	9°9.7`	7.85	данные отсутствуют	16:39:061001:16	данные отсутствуют
19	3.1.10	3.1.11	0°0.0`	19	данные отсутствуют	16:39:061001:16	данные отсутствуют

ДОКУМЕНТ ПОДПИСАН
ЭЛЕКТРОННОЙ ПОДПИСЬЮ
Сертификат: 00BB056B7401CB38D2B3576ACDC8425108
Владелец: ФЕДЕРАЛЬНАЯ СЛУЖБА ГОСУДАРСТВЕННОЙ РЕГИСТРАЦИИ, КАДАСТРА И КАРТОГРАФИИ
Действителен: с 27.06.2023 по 19.09.2024

полное наименование должности		инициалы, фамилия

Земельный участок
вид объекта недвижимости

Лист № 2 раздела 3.1	Всего листов раздела 3.1: 15	Всего разделов: 8	Всего листов выписки: 78

21.06.2024г. № КУВИ-001/2024-165463946	
Кадастровый номер:	16:39:061001:151

1	2	3	4	5	6	7	8
20	3.1.11	3.1.12	9°22.6`	27.62	данные отсутствуют	16:39:061001:16	данные отсутствуют
21	3.1.12	3.1.13	7°12.8`	19.91	данные отсутствуют	16:39:061001:16	данные отсутствуют
22	3.1.13	3.1.14	9°59.1`	36.05	данные отсутствуют	16:39:061001:16	данные отсутствуют
23	3.1.14	3.1.15	22°42.8`	11.65	данные отсутствуют	16:39:061001:16	данные отсутствуют
24	3.1.15	3.1.16	10°18.3`	11.18	данные отсутствуют	16:39:061001:16	данные отсутствуют
25	3.1.16	3.1.17	71°58.0`	22.61	данные отсутствуют	16:39:061001:16	данные отсутствуют
26	3.1.17	3.1.18	77°25.0`	28.69	данные отсутствуют	16:39:061001:16	данные отсутствуют
27	3.1.18	3.1.19	92°1.0`	35.52	данные отсутствуют	16:39:061001:16	данные отсутствуют
28	3.1.19	3.1.20	94°30.1`	31.85	данные отсутствуют	16:39:061001:16	данные отсутствуют
29	3.1.20	3.1.21	23°24.3`	36.5	данные отсутствуют	16:39:061001:16	данные отсутствуют
30	3.1.21	3.1.22	16°54.3`	26.65	данные отсутствуют	16:39:061001:16	данные отсутствуют
31	3.1.22	3.1.23	24°43.6`	20.92	данные отсутствуют	16:39:061001:16	данные отсутствуют
32	3.1.23	3.1.24	36°17.5`	29.14	данные отсутствуют	16:39:061001:16	данные отсутствуют
33	3.1.24	3.1.25	47°22.0`	21.41	данные отсутствуют	16:39:061001:16	данные отсутствуют
34	3.1.25	3.1.26	46°58.5`	92.33	данные отсутствуют	16:39:061001:16	данные отсутствуют
35	3.1.26	3.1.27	50°56.8`	17.06	данные отсутствуют	16:39:061001:16	данные отсутствуют
36	3.1.27	3.1.28	17°6.2`	6.8	данные отсутствуют	16:39:061001:16	данные отсутствуют
37	3.1.28	3.1.29	303°41.4`	5.41	данные отсутствуют	16:39:061001:16	данные отсутствуют
38	3.1.29	3.1.30	270°0.0`	4.5	данные отсутствуют	16:39:061001:16	данные отсутствуют
39	3.1.30	3.1.31	254°28.6`	9.34	данные отсутствуют	16:39:061001:16	данные отсутствуют
40	3.1.31	3.1.32	252°23.2`	16.52	данные отсутствуют	16:39:061001:16	данные отсутствуют
41	3.1.32	3.1.33	250°54.4`	27.51	данные отсутствуют	16:39:061001:16	данные отсутствуют
42	3.1.33	3.1.34	255°9.0`	34.14	данные отсутствуют	16:39:061001:16	данные отсутствуют
43	3.1.34	3.1.35	273°48.4`	45.35	данные отсутствуют	16:39:061001:16	данные отсутствуют
44	3.1.35	3.1.36	270°0.0`	38.5	данные отсутствуют	16:39:061001:16	данные отсутствуют
45	3.1.36	3.1.37	251°7.5`	30.91	данные отсутствуют	16:39:061001:16	данные отсутствуют
46	3.1.37	3.1.38	272°27.5`	40.79	данные отсутствуют	16:39:061001:16	данные отсутствуют
47	3.1.38	3.1.39	287°28.3`	42.47	данные отсутствуют	16:39:061001:16	данные отсутствуют
48	3.1.39	3.1.40	301°22.4`	12.01	данные отсутствуют	16:39:061001:16	данные отсутствуют

ДОКУМЕНТ ПОДПИСАН
ЭЛЕКТРОННОЙ ПОДПИСЬЮ
Сертификат: 00BB056B7401CB38D2B3576ACDC8425108
Владелец: ФЕДЕРАЛЬНАЯ СЛУЖБА ГОСУДАРСТВЕННОЙ РЕГИСТРАЦИИ, КАДАСТРА И КАРТОГРАФИИ
Действителен: с 27.06.2023 по 19.09.2024

полное наименование должности		инициалы, фамилия

Земельный участок
вид объекта недвижимости

Лист № 3 раздела 3.1	Всего листов раздела 3.1: 15	Всего разделов: 8	Всего листов выписки: 78

21.06.2024г. № КУВИ-001/2024-165463946	
Кадастровый номер:	16:39:061001:151

1	2	3	4	5	6	7	8
49	3.1.40	3.1.41	4°29.1`	25.58	данные отсутствуют	16:39:061001:37	данные отсутствуют
50	3.1.41	3.1.42	17°30.5`	44.04	данные отсутствуют	16:39:061001:37	данные отсутствуют
51	3.1.42	3.1.43	15°9.8`	55.43	данные отсутствуют	16:39:061001:37	данные отсутствуют
52	3.1.43	3.1.44	27°41.6`	51.1	данные отсутствуют	16:39:061001:37	данные отсутствуют
53	3.1.44	3.1.45	16°6.4`	122.55	данные отсутствуют	16:39:061001:37	данные отсутствуют
54	3.1.45	3.1.46	10°53.2`	6.62	данные отсутствуют	16:39:061001:37	данные отсутствуют
55	3.1.46	3.1.47	345°18.7`	26.62	данные отсутствуют	16:39:061001:37	данные отсутствуют
56	3.1.47	3.1.48	10°31.7`	28.73	данные отсутствуют	16:39:061001:37	данные отсутствуют
57	3.1.48	3.1.49	4°5.2`	17.54	данные отсутствуют	16:39:061001:37	данные отсутствуют
58	3.1.49	3.1.50	2°52.0`	144.93	данные отсутствуют	16:39:061001:37	данные отсутствуют
59	3.1.50	3.1.51	292°54.0`	31.48	данные отсутствуют	16:39:061001:37	данные отсутствуют
60	3.1.51	3.1.52	31°11.1`	11.1	данные отсутствуют	16:39:061001:16	данные отсутствуют
61	3.1.52	3.1.53	34°1.1`	12.06	данные отсутствуют	16:39:061001:16	данные отсутствуют
62	3.1.53	3.1.54	38°2.8`	7.3	данные отсутствуют	16:39:061001:16	данные отсутствуют
63	3.1.54	3.1.55	45°0.0`	6.36	данные отсутствуют	16:39:061001:16	данные отсутствуют
64	3.1.55	3.1.56	41°59.2`	6.73	данные отсутствуют	16:39:061001:16	данные отсутствуют
65	3.1.56	3.1.57	32°28.3`	13.04	данные отсутствуют	16:39:061001:16	данные отсутствуют
66	3.1.57	3.1.58	34°38.5`	16.71	данные отсутствуют	16:39:061001:16	данные отсутствуют
67	3.1.58	3.1.59	27°53.8`	43.28	данные отсутствуют	16:39:061001:16	данные отсутствуют
68	3.1.59	3.1.60	26°40.7`	11.31	данные отсутствуют	данные отсутствуют	данные отсутствуют
69	3.1.60	3.1.61	135°37.5`	136.83	данные отсутствуют	16:39:061001:293(1)	данные отсутствуют
70	3.1.61	3.1.62	200°55.7`	20.86	данные отсутствуют	16:39:061001:339(1)	адрес отсутствует
71	3.1.62	3.1.63	110°55.2`	30.19	данные отсутствуют	16:39:061001:339(1)	адрес отсутствует
72	3.1.63	3.1.64	198°44.6`	237.32	данные отсутствуют	16:39:061001:339(1)	адрес отсутствует
73	3.1.64	3.1.65	110°1.7`	207.14	данные отсутствуют	16:39:061001:339(1)	адрес отсутствует
74	3.1.65	3.1.66	260°18.7`	121.75	данные отсутствуют	16:39:061001:339(1)	адрес отсутствует
75	3.1.66	3.1.67	170°18.9`	11	данные отсутствуют	16:39:061001:339(1)	адрес отсутствует
76	3.1.67	3.1.68	81°32.5`	146.93	данные отсутствуют	16:39:061001:339(1)	адрес отсутствует
77	3.1.68	3.1.69	20°55.7`	43.03	данные отсутствуют	16:39:061001:339(1)	адрес отсутствует

ДОКУМЕНТ ПОДПИСАН
ЭЛЕКТРОННОЙ ПОДПИСЬЮ
Сертификат: 00BB056B7401CB38D2B3576ACDC8425108
Владелец: ФЕДЕРАЛЬНАЯ СЛУЖБА ГОСУДАРСТВЕННОЙ РЕГИСТРАЦИИ, КАДАСТРА И КАРТОГРАФИИ
Действителен: с 27.06.2023 по 19.09.2024

полное наименование должности		инициалы, фамилия

Земельный участок
вид объекта недвижимости

Лист № 4 раздела 3.1	Всего листов раздела 3.1: 15	Всего разделов: 8	Всего листов выписки: 78

21.06.2024г. № КУВИ-001/2024-165463946	
Кадастровый номер:	16:39:061001:151

1	2	3	4	5	6	7	8
78	3.1.69	3.1.70	150°34.7`	9.87	данные отсутствуют	16:39:061001:569(1)	данные отсутствуют
79	3.1.70	3.1.71	147°5.7`	15.19	данные отсутствуют	16:39:061001:569(1)	данные отсутствуют
80	3.1.71	3.1.72	153°2.0`	15.99	данные отсутствуют	16:39:061001:569(1)	данные отсутствуют
81	3.1.72	3.1.73	156°41.7`	17.69	данные отсутствуют	16:39:061001:569(1)	данные отсутствуют
82	3.1.73	3.1.74	159°40.6`	7.2	данные отсутствуют	16:39:061001:569(1)	данные отсутствуют
83	3.1.74	3.1.75	144°41.3`	7.35	данные отсутствуют	16:39:061001:569(1)	данные отсутствуют
84	3.1.75	3.1.76	155°22.6`	6.6	данные отсутствуют	16:39:061001:569(1)	данные отсутствуют
85	3.1.76	3.1.77	148°48.9`	11.1	данные отсутствуют	16:39:061001:569(1)	данные отсутствуют
86	3.1.77	3.1.78	155°33.4`	6.04	данные отсутствуют	16:39:061001:569(1)	данные отсутствуют
87	3.1.78	3.1.79	159°55.7`	27.68	данные отсутствуют	16:39:061001:569(1)	данные отсутствуют
88	3.1.79	3.1.80	159°31.7`	20.01	данные отсутствуют	16:39:061001:569(1)	данные отсутствуют
89	3.1.80	3.1.81	153°50.3`	6.35	данные отсутствуют	16:39:061001:569(1)	данные отсутствуют
90	3.1.81	3.1.82	187°12.1`	1028.67	данные отсутствуют	16:39:061001:266(1)	адрес отсутствует
91	3.1.81	3.1.81			данные отсутствуют	16:39:061001:265(6)	данные отсутствуют
92	3.1.82	3.1.83	281°18.6`	5.2	данные отсутствуют	16:39:061001:16	данные отсутствуют
93	3.1.83	3.1.84	289°4.1`	21.43	данные отсутствуют	16:39:061001:16	данные отсутствуют
94	3.1.84	3.1.85	293°57.7`	9.85	данные отсутствуют	16:39:061001:16	данные отсутствуют
95	3.1.85	3.1.86	298°18.1`	3.69	данные отсутствуют	16:39:061001:16	данные отсутствуют
96	3.1.86	3.1.87	293°29.9`	6.27	данные отсутствуют	16:39:061001:16	данные отсутствуют
97	3.1.87	3.1.88	291°48.1`	4.04	данные отсутствуют	16:39:061001:16	данные отсутствуют
98	3.1.88	3.1.89	279°26.5`	4.57	данные отсутствуют	данные отсутствуют	данные отсутствуют
99	3.1.89	3.1.90	253°18.1`	7.83	данные отсутствуют	данные отсутствуют	данные отсутствуют
100	3.1.90	3.1.91	246°30.1`	12.54	данные отсутствуют	16:39:061001:16	данные отсутствуют
101	3.1.91	3.1.92	250°49.3`	6.09	данные отсутствуют	16:39:061001:16	данные отсутствуют
102	3.1.92	3.1.93	264°17.3`	5.02	данные отсутствуют	16:39:061001:16	данные отсутствуют
103	3.1.93	3.1.94	270°0.0`	15.75	данные отсутствуют	16:39:061001:16	данные отсутствуют
104	3.1.94	3.1.95	277°54.4`	9.09	данные отсутствуют	16:39:061001:16	данные отсутствуют
105	3.1.95	3.1.96	282°15.9`	11.77	данные отсутствуют	16:39:061001:16	данные отсутствуют
106	3.1.96	3.1.97	285°9.2`	12.43	данные отсутствуют	16:39:061001:16	данные отсутствуют

ДОКУМЕНТ ПОДПИСАН
ЭЛЕКТРОННОЙ ПОДПИСЬЮ
Сертификат: 00BB056B7401CB38D2B3576ACDC8425108
Владелец: ФЕДЕРАЛЬНАЯ СЛУЖБА ГОСУДАРСТВЕННОЙ РЕГИСТРАЦИИ, КАДАСТРА И КАРТОГРАФИИ
Действителен: с 27.06.2023 по 19.09.2024

полное наименование должности		инициалы, фамилия

Земельный участок
вид объекта недвижимости

Лист № 5 раздела 3.1	Всего листов раздела 3.1: 15	Всего разделов: 8	Всего листов выписки: 78

21.06.2024г. № КУВИ-001/2024-165463946	
Кадастровый номер:	16:39:061001:151

1	2	3	4	5	6	7	8
107	3.1.97	3.1.98	291°30.1`	8.87	данные отсутствуют	16:39:061001:16	данные отсутствуют
108	3.1.98	3.1.99	290°17.0`	12.26	данные отсутствуют	16:39:061001:16	данные отсутствуют
109	3.1.99	3.1.100	298°7.4`	16.44	данные отсутствуют	16:39:061001:16	данные отсутствуют
110	3.1.100	3.1.101	297°6.5`	23.59	данные отсутствуют	16:39:061001:16	данные отсутствуют
111	3.1.101	3.1.102	299°25.0`	26.98	данные отсутствуют	16:39:061001:16	данные отсутствуют
112	3.1.102	3.1.103	300°47.0`	27.35	данные отсутствуют	16:39:061001:16	данные отсутствуют
113	3.1.103	3.1.104	303°13.9`	17.33	данные отсутствуют	16:39:061001:16	данные отсутствуют
114	3.1.104	3.1.105	0°0.0`	22.25	данные отсутствуют	16:39:061001:41, 16:39:061001:570(1)	данные отсутствуют
115	3.1.105	3.1.106	358°15.3`	49.27	данные отсутствуют	16:39:061001:41, 16:39:061001:570(1)	данные отсутствуют
116	3.1.106	3.1.107	352°28.7`	89.77	данные отсутствуют	16:39:061001:41, 16:39:061001:570(1)	данные отсутствуют
117	3.1.107	3.1.108	321°29.9`	42.17	данные отсутствуют	16:39:061001:41, 16:39:061001:570(1)	данные отсутствуют
118	3.1.108	3.1.109	282°31.7`	29.96	данные отсутствуют	16:39:061001:41, 16:39:061001:570(1)	данные отсутствуют
119	3.1.109	3.1.110	183°27.0`	70.63	данные отсутствуют	16:39:061001:41, 16:39:061001:570(1)	данные отсутствуют
120	3.1.110	3.1.111	186°24.5`	69.43	данные отсутствуют	16:39:061001:41, 16:39:061001:570(1)	данные отсутствуют
121	3.1.111	3.1.112	310°59.2`	20.2	данные отсутствуют	16:39:061001:16	данные отсутствуют
122	3.1.112	3.1.113	315°0.0`	15.2	данные отсутствуют	16:39:061001:16	данные отсутствуют
123	3.1.113	3.1.114	317°10.5`	13.98	данные отсутствуют	16:39:061001:16	данные отсутствуют
124	3.1.114	3.1.115	321°57.2`	7.3	данные отсутствуют	16:39:061001:16	данные отсутствуют
125	3.1.115	3.1.116	315°0.0`	10.61	данные отсутствуют	16:39:061001:16	данные отсутствуют
126	3.1.116	3.1.117	339°26.6`	12.82	данные отсутствуют	16:39:061001:16	данные отсутствуют
127	3.1.117	3.1.118	307°5.6`	12.85	данные отсутствуют	16:39:061001:16	данные отсутствуют
128	3.1.118	3.1.119	331°28.6`	13.09	данные отсутствуют	16:39:061001:16	данные отсутствуют
129	3.1.119	3.1.1	349°41.7`	25.16	данные отсутствуют	16:39:061001:16	данные отсутствуют
130	4.1.1	4.1.2	4°6.6`	9.91	данные отсутствуют	16:39:061001:243(2)	адрес отсутствует

ДОКУМЕНТ ПОДПИСАН
ЭЛЕКТРОННОЙ ПОДПИСЬЮ
Сертификат: 00BB056B7401CB38D2B3576ACDC8425108
Владелец: ФЕДЕРАЛЬНАЯ СЛУЖБА ГОСУДАРСТВЕННОЙ РЕГИСТРАЦИИ, КАДАСТРА И КАРТОГРАФИИ
Действителен: с 27.06.2023 по 19.09.2024

полное наименование должности		инициалы, фамилия

Земельный участок
вид объекта недвижимости

Лист № 6 раздела 3.1	Всего листов раздела 3.1: 15	Всего разделов: 8	Всего листов выписки: 78

21.06.2024г. № КУВИ-001/2024-165463946	
Кадастровый номер:	16:39:061001:151

1	2	3	4	5	6	7	8
131	4.1.2	4.1.3	274°38.3`	11.38	данные отсутствуют	16:39:061001:243(2)	адрес отсутствует
132	4.1.3	4.1.4	184°2.8`	4.25	данные отсутствуют	16:39:061001:243(2)	адрес отсутствует
133	4.1.4	4.1.5	301°17.2`	6.41	данные отсутствуют	16:39:061001:42(2)	данные отсутствуют
134	4.1.5	4.1.6	304°59.5`	12.21	данные отсутствуют	16:39:061001:42(2)	данные отсутствуют
135	4.1.6	4.1.7	312°5.3`	10.44	данные отсутствуют	16:39:061001:42(2)	данные отсутствуют
136	4.1.7	4.1.8	311°45.6`	9.38	данные отсутствуют	16:39:061001:42(2)	данные отсутствуют
137	4.1.8	4.1.9	320°11.6`	5.86	данные отсутствуют	16:39:061001:42(2)	данные отсутствуют
138	4.1.9	4.1.10	315°0.0`	1.77	данные отсутствуют	16:39:061001:42(2)	данные отсутствуют
139	4.1.10	4.1.11	326°53.3`	6.86	данные отсутствуют	16:39:061001:42(2)	данные отсутствуют
140	4.1.11	4.1.12	331°55.7`	4.25	данные отсутствуют	16:39:061001:42(2)	данные отсутствуют
141	4.1.12	4.1.13	344°28.6`	4.67	данные отсутствуют	16:39:061001:42(2)	данные отсутствуют
142	4.1.13	4.1.14	351°52.2`	4.95	данные отсутствуют	16:39:061001:42(2)	данные отсутствуют
143	4.1.14	4.1.15	6°50.7`	301.23	данные отсутствуют	16:39:061001:266(1)	адрес отсутствует
144	4.1.15	4.1.16	7°2.0`	235.97	данные отсутствуют	16:39:061001:266(1)	адрес отсутствует
145	4.1.15	4.1.15			данные отсутствуют	16:39:061001:50	данные отсутствуют
146	4.1.16	4.1.17	7°43.5`	206.15	данные отсутствуют	16:39:061001:266(1)	адрес отсутствует
147	4.1.17	4.1.18	6°50.6`	246.08	данные отсутствуют	16:39:061001:266(1)	адрес отсутствует
148	4.1.18	4.1.19	6°54.2`	93.69	данные отсутствуют	16:39:061001:266(1)	адрес отсутствует
149	4.1.19	4.1.20	147°48.9`	21.33	данные отсутствуют	16:39:061001:568(1)	данные отсутствуют
150	4.1.19	4.1.19			данные отсутствуют	16:39:061001:265(6)	данные отсутствуют
151	4.1.20	4.1.21	142°51.2`	10.35	данные отсутствуют	16:39:061001:568(1)	данные отсутствуют
152	4.1.21	4.1.22	147°15.9`	4.16	данные отсутствуют	16:39:061001:568(1)	данные отсутствуют
153	4.1.22	4.1.23	162°38.8`	4.19	данные отсутствуют	16:39:061001:568(1)	данные отсутствуют
154	4.1.23	4.1.24	146°18.6`	3.61	данные отсутствуют	16:39:061001:568(1)	данные отсутствуют
155	4.1.24	4.1.25	164°3.3`	16.38	данные отсутствуют	16:39:061001:568(1)	данные отсутствуют
156	4.1.25	4.1.26	161°33.9`	5.53	данные отсутствуют	16:39:061001:568(1)	данные отсутствуют
157	4.1.26	4.1.27	154°32.2`	5.81	данные отсутствуют	16:39:061001:568(1)	данные отсутствуют
158	4.1.27	4.1.28	148°34.2`	10.55	данные отсутствуют	16:39:061001:568(1)	данные отсутствуют
159	4.1.28	4.1.29	150°1.1`	7.5	данные отсутствуют	16:39:061001:568(1)	данные отсутствуют

ДОКУМЕНТ ПОДПИСАН
ЭЛЕКТРОННОЙ ПОДПИСЬЮ
Сертификат: 00BB056B7401CB38D2B3576ACDC8425108
Владелец: ФЕДЕРАЛЬНАЯ СЛУЖБА ГОСУДАРСТВЕННОЙ РЕГИСТРАЦИИ, КАДАСТРА И КАРТОГРАФИИ
Действителен: с 27.06.2023 по 19.09.2024

полное наименование должности		инициалы, фамилия

Земельный участок
вид объекта недвижимости

Лист № 7 раздела 3.1	Всего листов раздела 3.1: 15	Всего разделов: 8	Всего листов выписки: 78

21.06.2024г. № КУВИ-001/2024-165463946	
Кадастровый номер:	16:39:061001:151

1	2	3	4	5	6	7	8
160	4.1.29	4.1.30	148°56.5`	25.68	данные отсутствуют	16:39:061001:568(1)	данные отсутствуют
161	4.1.30	4.1.31	149°29.4`	16.25	данные отсутствуют	16:39:061001:568(1)	данные отсутствуют
162	4.1.31	4.1.32	141°57.2`	14.6	данные отсутствуют	16:39:061001:568(1)	данные отсутствуют
163	4.1.32	4.1.33	141°10.2`	13.16	данные отсутствуют	16:39:061001:568(1)	данные отсутствуют
164	4.1.33	4.1.34	142°18.4`	20.85	данные отсутствуют	16:39:061001:568(1)	данные отсутствуют
165	4.1.34	4.1.35	144°19.4`	24.01	данные отсутствуют	16:39:061001:568(1)	данные отсутствуют
166	4.1.35	4.1.36	147°25.6`	10.68	данные отсутствуют	16:39:061001:568(1)	данные отсутствуют
167	4.1.36	4.1.37	148°26.9`	16.72	данные отсутствуют	16:39:061001:568(1)	данные отсутствуют
168	4.1.37	4.1.38	153°26.1`	17.89	данные отсутствуют	16:39:061001:568(1)	данные отсутствуют
169	4.1.38	4.1.39	153°53.2`	14.2	данные отсутствуют	16:39:061001:568(1)	данные отсутствуют
170	4.1.39	4.1.40	153°48.0`	17.55	данные отсутствуют	16:39:061001:568(1)	данные отсутствуют
171	4.1.40	4.1.41	152°11.9`	15.54	данные отсутствуют	16:39:061001:568(1)	данные отсутствуют
172	4.1.41	4.1.42	146°18.6`	8.11	данные отсутствуют	16:39:061001:568(1)	данные отсутствуют
173	4.1.42	4.1.43	148°38.1`	13.47	данные отсутствуют	16:39:061001:568(1)	данные отсутствуют
174	4.1.43	4.1.44	142°12.4`	15.5	данные отсутствуют	16:39:061001:568(1)	данные отсутствуют
175	4.1.44	4.1.45	139°18.2`	11.87	данные отсутствуют	16:39:061001:568(1)	данные отсутствуют
176	4.1.45	4.1.46	135°0.0`	12.73	данные отсутствуют	16:39:061001:568(1)	данные отсутствуют
177	4.1.46	4.1.47	141°40.0`	13.7	данные отсутствуют	16:39:061001:568(1)	данные отсутствуют
178	4.1.47	4.1.48	141°58.0`	2.86	данные отсутствуют	16:39:061001:568(1)	данные отсутствуют
179	4.1.48	4.1.49	155°43.7`	3.02	данные отсутствуют	16:39:061001:568(1)	данные отсутствуют
180	4.1.49	4.1.50	161°25.7`	3.96	данные отсутствуют	16:39:061001:568(1)	данные отсутствуют
181	4.1.50	4.1.51	163°36.6`	8.86	данные отсутствуют	16:39:061001:568(1)	данные отсутствуют
182	4.1.51	4.1.52	146°18.6`	6.31	данные отсутствуют	16:39:061001:568(1)	данные отсутствуют
183	4.1.52	4.1.53	148°9.1`	19.42	данные отсутствуют	16:39:061001:568(1)	данные отсутствуют
184	4.1.53	4.1.54	146°55.7`	12.83	данные отсутствуют	16:39:061001:568(1)	данные отсутствуют
185	4.1.54	4.1.55	144°38.3`	9.5	данные отсутствуют	16:39:061001:568(1)	данные отсутствуют
186	4.1.55	4.1.56	144°12.7`	13.25	данные отсутствуют	16:39:061001:568(1)	данные отсутствуют
187	4.1.56	4.1.57	151°4.4`	43.42	данные отсутствуют	16:39:061001:568(1)	данные отсутствуют
188	4.1.57	4.1.58	147°31.7`	6.52	данные отсутствуют	16:39:061001:568(1)	данные отсутствуют

ДОКУМЕНТ ПОДПИСАН
ЭЛЕКТРОННОЙ ПОДПИСЬЮ
Сертификат: 00BB056B7401CB38D2B3576ACDC8425108
Владелец: ФЕДЕРАЛЬНАЯ СЛУЖБА ГОСУДАРСТВЕННОЙ РЕГИСТРАЦИИ, КАДАСТРА И КАРТОГРАФИИ
Действителен: с 27.06.2023 по 19.09.2024

полное наименование должности		инициалы, фамилия

Земельный участок
вид объекта недвижимости

Лист № 8 раздела 3.1	Всего листов раздела 3.1: 15	Всего разделов: 8	Всего листов выписки: 78

21.06.2024г. № КУВИ-001/2024-165463946	
Кадастровый номер:	16:39:061001:151

1	2	3	4	5	6	7	8
189	4.1.58	4.1.59	159°26.6`	12.82	данные отсутствуют	16:39:061001:568(1)	данные отсутствуют
190	4.1.59	4.1.60	162°28.4`	9.96	данные отсутствуют	16:39:061001:568(1)	данные отсутствуют
191	4.1.60	4.1.61	160°25.6`	11.94	данные отсутствуют	16:39:061001:568(1)	данные отсутствуют
192	4.1.61	4.1.62	161°16.4`	15.57	данные отсутствуют	16:39:061001:568(1)	данные отсутствуют
193	4.1.62	4.1.63	155°33.4`	12.08	данные отсутствуют	16:39:061001:568(1)	данные отсутствуют
194	4.1.63	4.1.64	153°26.1`	18.45	данные отсутствуют	16:39:061001:568(1)	данные отсутствуют
195	4.1.64	4.1.65	151°41.9`	25.84	данные отсутствуют	16:39:061001:568(1)	данные отсутствуют
196	4.1.65	4.1.66	156°40.0`	13.89	данные отсутствуют	16:39:061001:568(1)	данные отсутствуют
197	4.1.66	4.1.67	156°22.3`	13.1	данные отсутствуют	16:39:061001:568(1)	данные отсутствуют
198	4.1.67	4.1.68	161°4.5`	9.25	данные отсутствуют	16:39:061001:568(1)	данные отсутствуют
199	4.1.68	4.1.69	168°28.6`	26.28	данные отсутствуют	16:39:061001:568(1)	данные отсутствуют
200	4.1.69	4.1.70	168°18.7`	22.21	данные отсутствуют	16:39:061001:568(1)	данные отсутствуют
201	4.1.70	4.1.71	171°23.0`	8.34	данные отсутствуют	16:39:061001:568(1)	данные отсутствуют
202	4.1.71	4.1.72	164°55.9`	6.73	данные отсутствуют	16:39:061001:568(1)	данные отсутствуют
203	4.1.72	4.1.73	164°28.6`	9.34	данные отсутствуют	16:39:061001:568(1)	данные отсутствуют
204	4.1.73	4.1.74	158°11.9`	10.77	данные отсутствуют	16:39:061001:568(1)	данные отсутствуют
205	4.1.74	4.1.75	166°27.1`	21.34	данные отсутствуют	16:39:061001:568(1)	данные отсутствуют
206	4.1.75	4.1.76	165°34.7`	18.07	данные отсутствуют	16:39:061001:568(1)	данные отсутствуют
207	4.1.76	4.1.77	161°50.8`	32.1	данные отсутствуют	16:39:061001:568(1)	данные отсутствуют
208	4.1.77	4.1.78	162°15.3`	13.12	данные отсутствуют	16:39:061001:568(1)	данные отсутствуют
209	4.1.78	4.1.79	161°50.8`	16.05	данные отсутствуют	16:39:061001:568(1)	данные отсутствуют
210	4.1.79	4.1.80	157°18.4`	14.9	данные отсутствуют	16:39:061001:568(1)	данные отсутствуют
211	4.1.80	4.1.81	153°26.1`	18.45	данные отсутствуют	16:39:061001:568(1)	данные отсутствуют
212	4.1.81	4.1.82	149°44.6`	10.42	данные отсутствуют	16:39:061001:568(1)	данные отсутствуют
213	4.1.82	4.1.83	144°12.7`	13.25	данные отсутствуют	16:39:061001:568(1)	данные отсутствуют
214	4.1.83	4.1.84	147°59.7`	4.72	данные отсутствуют	16:39:061001:568(1)	данные отсутствуют
215	4.1.84	4.1.85	150°10.4`	21.61	данные отсутствуют	16:39:061001:568(1)	данные отсутствуют
216	4.1.85	4.1.86	150°51.5`	32.34	данные отсутствуют	16:39:061001:568(1)	данные отсутствуют
217	4.1.86	4.1.87	146°58.6`	11.93	данные отсутствуют	16:39:061001:568(1)	данные отсутствуют

ДОКУМЕНТ ПОДПИСАН
ЭЛЕКТРОННОЙ ПОДПИСЬЮ
Сертификат: 00BB056B7401CB38D2B3576ACDC8425108
Владелец: ФЕДЕРАЛЬНАЯ СЛУЖБА ГОСУДАРСТВЕННОЙ РЕГИСТРАЦИИ, КАДАСТРА И КАРТОГРАФИИ
Действителен: с 27.06.2023 по 19.09.2024

полное наименование должности		инициалы, фамилия

Земельный участок
вид объекта недвижимости

Лист № 9 раздела 3.1	Всего листов раздела 3.1: 15	Всего разделов: 8	Всего листов выписки: 78

21.06.2024г. № КУВИ-001/2024-165463946	
Кадастровый номер:	16:39:061001:151

1	2	3	4	5	6	7	8
218	4.1.87	4.1.88	149°6.3`	35.54	данные отсутствуют	16:39:061001:568(1)	данные отсутствуют
219	4.1.88	4.1.89	147°7.9`	38.69	данные отсутствуют	16:39:061001:568(1)	данные отсутствуют
220	4.1.89	4.1.90	146°55.3`	32.52	данные отсутствуют	16:39:061001:568(1)	данные отсутствуют
221	4.1.90	4.1.91	146°56.6`	18.79	данные отсутствуют	16:39:061001:568(1)	данные отсутствуют
222	4.1.91	4.1.92	141°6.2`	28.27	данные отсутствуют	16:39:061001:568(1)	данные отсутствуют
223	4.1.92	4.1.93	140°28.6`	12.96	данные отсутствуют	16:39:061001:568(1)	данные отсутствуют
224	4.1.93	4.1.94	138°34.6`	5.67	данные отсутствуют	16:39:061001:568(1)	данные отсутствуют
225	4.1.94	4.1.95	143°24.5`	20.55	данные отсутствуют	16:39:061001:568(1)	данные отсутствуют
226	4.1.95	4.1.96	156°36.9`	10.08	данные отсутствуют	16:39:061001:568(1)	данные отсутствуют
227	4.1.96	4.1.97	155°27.7`	12.64	данные отсутствуют	16:39:061001:568(1)	данные отсутствуют
228	4.1.97	4.1.98	150°56.7`	10.3	данные отсутствуют	16:39:061001:568(1)	данные отсутствуют
229	4.1.98	4.1.99	160°38.5`	9.8	данные отсутствуют	16:39:061001:568(1)	данные отсутствуют
230	4.1.99	4.1.100	159°4.5`	9.1	данные отсутствуют	16:39:061001:568(1)	данные отсутствуют
231	4.1.100	4.1.101	156°26.9`	10.64	данные отсутствуют	16:39:061001:568(1)	данные отсутствуют
232	4.1.101	4.1.102	161°15.5`	29.57	данные отсутствуют	16:39:061001:568(1)	данные отсутствуют
233	4.1.102	4.1.103	157°32.6`	20.29	данные отсутствуют	16:39:061001:568(1)	данные отсутствуют
234	4.1.103	4.1.104	155°40.4`	20.03	данные отсутствуют	16:39:061001:568(1)	данные отсутствуют
235	4.1.104	4.1.105	152°43.4`	18	данные отсутствуют	16:39:061001:568(1)	данные отсутствуют
236	4.1.105	4.1.106	154°44.8`	14.65	данные отсутствуют	16:39:061001:568(1)	данные отсутствуют
237	4.1.106	4.1.107	150°7.4`	13.55	данные отсутствуют	16:39:061001:568(1)	данные отсутствуют
238	4.1.107	4.1.108	143°14.3`	22.16	данные отсутствуют	16:39:061001:568(1)	данные отсутствуют
239	4.1.108	4.1.109	142°7.5`	11.4	данные отсутствуют	16:39:061001:568(1)	данные отсутствуют
240	4.1.109	4.1.110	145°0.5`	12.21	данные отсутствуют	16:39:061001:568(1)	данные отсутствуют
241	4.1.110	4.1.111	145°13.8`	17.96	данные отсутствуют	16:39:061001:568(1)	данные отсутствуют
242	4.1.111	4.1.112	143°3.4`	6.26	данные отсутствуют	16:39:061001:568(1)	данные отсутствуют
243	4.1.112	4.1.113	149°2.2`	7.29	данные отсутствуют	16:39:061001:568(1)	данные отсутствуют
244	4.1.113	4.1.114	147°10.3`	9.22	данные отсутствуют	16:39:061001:568(1)	данные отсутствуют
245	4.1.114	4.1.115	148°53.5`	33.87	данные отсутствуют	16:39:061001:568(1)	данные отсутствуют
246	4.1.115	4.1.116	153°2.0`	15.99	данные отсутствуют	16:39:061001:568(1)	данные отсутствуют

ДОКУМЕНТ ПОДПИСАН
ЭЛЕКТРОННОЙ ПОДПИСЬЮ
Сертификат: 00BB056B7401CB38D2B3576ACDC8425108
Владелец: ФЕДЕРАЛЬНАЯ СЛУЖБА ГОСУДАРСТВЕННОЙ РЕГИСТРАЦИИ, КАДАСТРА И КАРТОГРАФИИ
Действителен: с 27.06.2023 по 19.09.2024

полное наименование должности		инициалы, фамилия

Земельный участок
вид объекта недвижимости

Лист № 10 раздела 3.1	Всего листов раздела 3.1: 15	Всего разделов: 8	Всего листов выписки: 78

21.06.2024г. № КУВИ-001/2024-165463946	
Кадастровый номер:	16:39:061001:151

1	2	3	4	5	6	7	8
247	4.1.116	4.1.117	139°5.2`	9.92	данные отсутствуют	16:39:061001:568(1)	данные отсутствуют
248	4.1.117	4.1.118	151°55.7`	12.75	данные отсутствуют	16:39:061001:568(1)	данные отсутствуют
249	4.1.118	4.1.119	160°20.8`	3.72	данные отсутствуют	16:39:061001:568(1)	данные отсутствуют
250	4.1.119	4.1.120	159°40.6`	7.2	данные отсутствуют	16:39:061001:568(1)	данные отсутствуют
251	4.1.120	4.1.121	172°34.1`	5.8	данные отсутствуют	16:39:061001:568(1)	данные отсутствуют
252	4.1.121	4.1.122	165°57.8`	5.15	данные отсутствуют	16:39:061001:568(1)	данные отсутствуют
253	4.1.122	4.1.123	177°31.9`	29.03	данные отсутствуют	16:39:061001:568(1)	данные отсутствуют
254	4.1.123	4.1.124	177°42.5`	6.25	данные отсутствуют	16:39:061001:568(1)	данные отсутствуют
255	4.1.124	4.1.125	315°0.0`	26.16	данные отсутствуют	16:39:061001:42(2)	данные отсутствуют
256	4.1.125	4.1.126	316°47.4`	11.32	данные отсутствуют	16:39:061001:42(2)	данные отсутствуют
257	4.1.126	4.1.127	313°18.9`	12.03	данные отсутствуют	16:39:061001:42(2)	данные отсутствуют
258	4.1.127	4.1.128	312°40.3`	21.76	данные отсутствуют	16:39:061001:42(2)	данные отсутствуют
259	4.1.128	4.1.129	311°51.3`	16.11	данные отсутствуют	16:39:061001:42(2)	данные отсутствуют
260	4.1.129	4.1.130	306°23.0`	11.8	данные отсутствуют	16:39:061001:42(2)	данные отсутствуют
261	4.1.130	4.1.131	307°29.9`	17.66	данные отсутствуют	16:39:061001:42(2)	данные отсутствуют
262	4.1.131	4.1.132	311°22.7`	27.99	данные отсутствуют	16:39:061001:42(2)	данные отсутствуют
263	4.1.132	4.1.133	311°3.5`	7.61	данные отсутствуют	16:39:061001:42(2)	данные отсутствуют
264	4.1.133	4.1.134	319°34.1`	6.57	данные отсутствуют	16:39:061001:42(2)	данные отсутствуют
265	4.1.134	4.1.135	320°35.9`	9.06	данные отсутствуют	16:39:061001:42(2)	данные отсутствуют
266	4.1.135	4.1.136	310°36.1`	6.91	данные отсутствуют	16:39:061001:42(2)	данные отсутствуют
267	4.1.136	4.1.137	303°42.8`	6.76	данные отсутствуют	данные отсутствуют	данные отсутствуют
268	4.1.137	4.1.138	270°0.0`	5.44	данные отсутствуют	данные отсутствуют	данные отсутствуют
269	4.1.138	4.1.139	241°56.4`	5.31	данные отсутствуют	данные отсутствуют	данные отсутствуют
270	4.1.139	4.1.140	240°31.4`	6.6	данные отсутствуют	16:39:061001:42(2)	данные отсутствуют
271	4.1.140	4.1.141	233°31.9`	7.15	данные отсутствуют	16:39:061001:42(2)	данные отсутствуют
272	4.1.141	4.1.142	225°0.0`	6.36	данные отсутствуют	16:39:061001:42(2)	данные отсутствуют
273	4.1.142	4.1.143	222°42.5`	4.42	данные отсутствуют	16:39:061001:42(2)	данные отсутствуют
274	4.1.143	4.1.144	274°23.9`	32.6	данные отсутствуют	16:39:061001:42(2)	данные отсутствуют
275	4.1.144	4.1.145	255°45.8`	17.28	данные отсутствуют	16:39:061001:42(2)	данные отсутствуют

ДОКУМЕНТ ПОДПИСАН
ЭЛЕКТРОННОЙ ПОДПИСЬЮ
Сертификат: 00BB056B7401CB38D2B3576ACDC8425108
Владелец: ФЕДЕРАЛЬНАЯ СЛУЖБА ГОСУДАРСТВЕННОЙ РЕГИСТРАЦИИ, КАДАСТРА И КАРТОГРАФИИ
Действителен: с 27.06.2023 по 19.09.2024

полное наименование должности	инициалы, фамилия

Земельный участок
вид объекта недвижимости

Лист № 11 раздела 3.1	Всего листов раздела 3.1: 15	Всего разделов: 8	Всего листов выписки: 78

21.06.2024г. № КУВИ-001/2024-165463946	
Кадастровый номер:	16:39:061001:151

1	2	3	4	5	6	7	8
276	4.1.145	4.1.146	255°25.6`	12.92	данные отсутствуют	16:39:061001:42(2)	данные отсутствуют
277	4.1.146	4.1.147	249°16.4`	29.67	данные отсутствуют	16:39:061001:42(2)	данные отсутствуют
278	4.1.147	4.1.148	234°52.7`	36.07	данные отсутствуют	16:39:061001:42(2)	данные отсутствуют
279	4.1.148	4.1.149	188°59.6`	35.18	данные отсутствуют	16:39:061001:42(2)	данные отсутствуют
280	4.1.149	4.1.150	279°9.7`	7.85	данные отсутствуют	16:39:061001:42(2)	данные отсутствуют
281	4.1.150	4.1.151	278°37.0`	8.34	данные отсутствуют	16:39:061001:42(2)	данные отсутствуют
282	4.1.151	4.1.152	270°0.0`	8.75	данные отсутствуют	16:39:061001:42(2)	данные отсутствуют
283	4.1.152	4.1.153	266°16.1`	11.52	данные отсутствуют	16:39:061001:42(2)	данные отсутствуют
284	4.1.153	4.1.154	270°0.0`	8.25	данные отсутствуют	16:39:061001:42(2)	данные отсутствуют
285	4.1.154	4.1.155	274°11.9`	27.32	данные отсутствуют	16:39:061001:42(2)	данные отсутствуют
286	4.1.155	4.1.156	274°10.6`	51.64	данные отсутствуют	16:39:061001:42(2)	данные отсутствуют
287	4.1.156	4.1.157	275°8.2`	22.34	данные отсутствуют	16:39:061001:42(2)	данные отсутствуют
288	4.1.157	4.1.158	279°23.3`	7.6	данные отсутствуют	16:39:061001:42(2)	данные отсутствуют
289	4.1.158	4.1.159	20°42.4`	219.07	данные отсутствуют	16:39:061001:161(1)	данные отсутствуют
290	4.1.159	4.1.160	290°36.5`	259.72	данные отсутствуют	16:39:061001:161(1)	данные отсутствуют
291	4.1.160	4.1.161	199°35.3`	184.52	данные отсутствуют	16:39:061001:161(1)	данные отсутствуют
292	4.1.161	4.1.162	305°45.2`	7.7	данные отсутствуют	16:39:061001:42(2)	данные отсутствуют
293	4.1.162	4.1.163	308°39.6`	8	данные отсутствуют	16:39:061001:42(2)	данные отсутствуют
294	4.1.163	4.1.164	313°13.7`	5.49	данные отсутствуют	16:39:061001:42(2)	данные отсутствуют
295	4.1.164	4.1.165	315°54.1`	10.78	данные отсутствуют	16:39:061001:42(2)	данные отсутствуют
296	4.1.165	4.1.166	308°39.6`	8	данные отсутствуют	16:39:061001:42(2)	данные отсутствуют
297	4.1.166	4.1.167	302°44.1`	16.64	данные отсутствуют	16:39:061001:42(2)	данные отсутствуют
298	4.1.167	4.1.168	291°9.7`	8.31	данные отсутствуют	16:39:061001:42(2)	данные отсутствуют
299	4.1.168	4.1.169	284°55.9`	7.76	данные отсутствуют	16:39:061001:42(2)	данные отсутствуют
300	4.1.169	4.1.170	283°41.6`	8.49	данные отсутствуют	16:39:061001:42(2)	данные отсутствуют
301	4.1.170	4.1.171	276°20.4`	4.53	данные отсутствуют	16:39:061001:42(2)	данные отсутствуют
302	4.1.171	4.1.172	282°31.7`	9.22	данные отсутствуют	16:39:061001:42(2)	данные отсутствуют
303	4.1.172	4.1.173	283°8.0`	7.7	данные отсутствуют	16:39:061001:42(2)	данные отсутствуют
304	4.1.173	4.1.174	294°54.3`	7.72	данные отсутствуют	16:39:061001:42(2)	данные отсутствуют

ДОКУМЕНТ ПОДПИСАН
ЭЛЕКТРОННОЙ ПОДПИСЬЮ
Сертификат: 00BB056B7401CB38D2B3576ACDC8425108
Владелец: ФЕДЕРАЛЬНАЯ СЛУЖБА ГОСУДАРСТВЕННОЙ РЕГИСТРАЦИИ, КАДАСТРА И КАРТОГРАФИИ
Действителен: с 27.06.2023 по 19.09.2024

полное наименование должности		инициалы, фамилия

Земельный участок
вид объекта недвижимости

Лист № 12 раздела 3.1	Всего листов раздела 3.1: 15	Всего разделов: 8	Всего листов выписки: 78

21.06.2024г. № КУВИ-001/2024-165463946	
Кадастровый номер:	16:39:061001:151

1	2	3	4	5	6	7	8
305	4.1.174	4.1.175	294°26.6`	9.06	данные отсутствуют	16:39:061001:42(2)	данные отсутствуют
306	4.1.175	4.1.1	300°34.7`	12.01	данные отсутствуют	16:39:061001:42(2)	данные отсутствуют
307	4.2.176	4.2.177	197°47.9`	2	данные отсутствуют	16:39:061001:229(4)	адрес отсутствует
308	4.2.177	4.2.178	107°47.9`	2	данные отсутствуют	16:39:061001:229(4)	адрес отсутствует
309	4.2.178	4.2.179	17°47.9`	2	данные отсутствуют	16:39:061001:229(4)	адрес отсутствует
310	4.2.179	4.2.176	287°47.9`	2	данные отсутствуют	16:39:061001:229(4)	адрес отсутствует
311	4.3.180	4.3.181	197°47.9`	2	данные отсутствуют	16:39:061001:229(1)	адрес отсутствует
312	4.3.181	4.3.182	107°47.9`	2	данные отсутствуют	16:39:061001:229(1)	адрес отсутствует
313	4.3.182	4.3.183	17°47.9`	2	данные отсутствуют	16:39:061001:229(1)	адрес отсутствует
314	4.3.183	4.3.180	287°47.9`	2	данные отсутствуют	16:39:061001:229(1)	адрес отсутствует
315	4.4.184	4.4.185	197°47.9`	2	данные отсутствуют	16:39:061001:229(2)	адрес отсутствует
316	4.4.185	4.4.186	107°47.9`	2	данные отсутствуют	16:39:061001:229(2)	адрес отсутствует
317	4.4.186	4.4.187	17°47.9`	2	данные отсутствуют	16:39:061001:229(2)	адрес отсутствует
318	4.4.187	4.4.184	287°47.9`	2	данные отсутствуют	16:39:061001:229(2)	адрес отсутствует
319	4.5.188	4.5.189	197°47.9`	2	данные отсутствуют	16:39:061001:229(3)	адрес отсутствует
320	4.5.189	4.5.190	107°47.9`	2	данные отсутствуют	16:39:061001:229(3)	адрес отсутствует
321	4.5.190	4.5.191	17°47.9`	2	данные отсутствуют	16:39:061001:229(3)	адрес отсутствует
322	4.5.191	4.5.188	287°47.9`	2	данные отсутствуют	16:39:061001:229(3)	адрес отсутствует
323	4.6.192	4.6.193	186°52.1`	3.6	данные отсутствуют	16:39:061001:71	данные отсутствуют
324	4.6.193	4.6.194	96°52.1`	3.6	данные отсутствуют	16:39:061001:71	данные отсутствуют
325	4.6.194	4.6.195	6°52.1`	3.6	данные отсутствуют	16:39:061001:71	данные отсутствуют
326	4.6.195	4.6.192	276°52.1`	3.6	данные отсутствуют	16:39:061001:71	данные отсутствуют
327	4.7.196	4.7.197	186°52.1`	3.6	данные отсутствуют	16:39:061001:72	данные отсутствуют
328	4.7.197	4.7.198	96°52.1`	3.6	данные отсутствуют	16:39:061001:72	данные отсутствуют
329	4.7.198	4.7.199	6°52.1`	3.6	данные отсутствуют	16:39:061001:72	данные отсутствуют
330	4.7.199	4.7.196	276°52.1`	3.6	данные отсутствуют	16:39:061001:72	данные отсутствуют
331	4.8.200	4.8.201	186°52.1`	3.6	данные отсутствуют	16:39:061001:73	данные отсутствуют
332	4.8.201	4.8.202	96°52.1`	3.6	данные отсутствуют	16:39:061001:73	данные отсутствуют
333	4.8.202	4.8.203	6°52.1`	3.6	данные отсутствуют	16:39:061001:73	данные отсутствуют

ДОКУМЕНТ ПОДПИСАН
ЭЛЕКТРОННОЙ ПОДПИСЬЮ
Сертификат: 00BB056B7401CB38D2B3576ACDC8425108
Владелец: ФЕДЕРАЛЬНАЯ СЛУЖБА ГОСУДАРСТВЕННОЙ РЕГИСТРАЦИИ, КАДАСТРА И КАРТОГРАФИИ
Действителен: с 27.06.2023 по 19.09.2024

полное наименование должности	инициалы, фамилия

Земельный участок
вид объекта недвижимости

Лист № 13 раздела 3.1	Всего листов раздела 3.1: 15	Всего разделов: 8	Всего листов выписки: 78

21.06.2024г. № КУВИ-001/2024-165463946	
Кадастровый номер:	16:39:061001:151

1	2	3	4	5	6	7	8
334	4.8.203	4.8.200	276°52.1`	3.6	данные отсутствуют	16:39:061001:73	данные отсутствуют
335	4.9.204	4.9.205	187°0.4`	3.61	данные отсутствуют	16:39:061001:74	данные отсутствуют
336	4.9.205	4.9.206	97°0.4`	3.61	данные отсутствуют	16:39:061001:74	данные отсутствуют
337	4.9.206	4.9.207	7°0.4`	3.61	данные отсутствуют	16:39:061001:74	данные отсутствуют
338	4.9.207	4.9.204	277°0.4`	3.61	данные отсутствуют	16:39:061001:74	данные отсутствуют
339	4.10.208	4.10.209	188°30.8`	6.55	данные отсутствуют	16:39:061001:243(1)	адрес отсутствует
340	4.10.209	4.10.210	98°14.5`	6.56	данные отсутствуют	16:39:061001:243(1)	адрес отсутствует
341	4.10.210	4.10.211	7°39.9`	6.45	данные отсутствуют	16:39:061001:243(1)	адрес отсутствует
342	4.10.211	4.10.208	279°10.3`	6.46	данные отсутствуют	16:39:061001:243(1)	адрес отсутствует
343	4.11.212	4.11.213	188°55.6`	6.51	данные отсутствуют	16:39:061001:243(6)	адрес отсутствует
344	4.11.213	4.11.214	98°2.6`	6.5	данные отсутствуют	16:39:061001:243(6)	адрес отсутствует
345	4.11.214	4.11.215	8°26.9`	6.6	данные отсутствуют	16:39:061001:243(6)	адрес отсутствует
346	4.11.215	4.11.212	277°12.8`	6.45	данные отсутствуют	16:39:061001:243(6)	адрес отсутствует
347	4.12.216	4.12.217	185°32.3`	6.63	данные отсутствуют	16:39:061001:243(5)	адрес отсутствует
348	4.12.217	4.12.218	95°10.7`	6.43	данные отсутствуют	16:39:061001:243(5)	адрес отсутствует
349	4.12.218	4.12.219	6°33.1`	6.57	данные отсутствуют	16:39:061001:243(5)	адрес отсутствует
350	4.12.219	4.12.216	275°42.1`	6.54	данные отсутствуют	16:39:061001:243(5)	адрес отсутствует
351	4.13.220	4.13.221	187°18.8`	6.44	данные отсутствуют	16:39:061001:243(7)	адрес отсутствует

полное наименование должности	ДОКУМЕНТ ПОДПИСАН ЭЛЕКТРОННОЙ ПОДПИСЬЮ Сертификат: 00BB056B7401CB38D2B3576ACDC8425108 Владелец: ФЕДЕРАЛЬНАЯ СЛУЖБА ГОСУДАРСТВЕННОЙ РЕГИСТРАЦИИ, КАДАСТРА И КАРТОГРАФИИ Действителен: с 27.06.2023 по 19.09.2024	инициалы, фамилия

Земельный участок			
вид объекта недвижимости			
Лист № 14 раздела 3.1	Всего листов раздела 3.1: 15	Всего разделов: 8	Всего листов выписки: 78
21.06.2024г. № КУВИ-001/2024-165463946			
Кадастровый номер:	16:39:061001:151		

352	4.13.221	4.13.222	98°10.8`	6.54	данные отсутствуют	16:39:061001:243(7)	адрес отсутствует
353	4.13.222	4.13.223	8°36.0`	6.55	данные отсутствуют	16:39:061001:243(7)	адрес отсутствует
354	4.13.223	4.13.220	277°13.3`	6.68	данные отсутствуют	16:39:061001:243(7)	адрес отсутствует
355	4.14.224	4.14.225	185°7.0`	6.73	данные отсутствуют	16:39:061001:243(4)	адрес отсутствует
356	4.14.225	4.14.226	94°16.1`	6.45	данные отсутствуют	16:39:061001:243(4)	адрес отсутствует
357	4.14.226	4.14.227	6°39.2`	6.47	данные отсутствуют	16:39:061001:243(4)	адрес отсутствует
358	4.14.227	4.14.224	276°30.2`	6.62	данные отсутствуют	16:39:061001:243(4)	адрес отсутствует
359	4.15.228	4.15.229	188°23.6`	6.44	данные отсутствуют	16:39:061001:243(3)	адрес отсутствует
360	4.15.229	4.15.230	99°2.9`	6.61	данные отсутствуют	16:39:061001:243(3)	адрес отсутствует
361	4.15.230	4.15.231	7°1.9`	6.78	данные отсутствуют	16:39:061001:243(3)	адрес отсутствует
362	4.15.231	4.15.228	276°2.8`	6.46	данные отсутствуют	16:39:061001:243(3)	адрес отсутствует
363	4.16.232	4.16.233	190°15.7`	11.79	данные отсутствуют	16:39:061001:70	данные отсутствуют
364	4.16.233	4.16.234	100°18.3`	11.63	данные отсутствуют	16:39:061001:70	данные отсутствуют
365	4.16.234	4.16.235	10°15.7`	11.79	данные отсутствуют	16:39:061001:70	данные отсутствуют
366	4.16.235	4.16.232	280°18.3`	11.63	данные отсутствуют	16:39:061001:70	данные отсутствуют
367	5.1.1	5.1.2	315°37.7`	135.85	данные отсутствуют	16:39:061001:293(1)	данные отсутствуют
368	5.1.2	5.1.3	23°51.4`	19.21	данные отсутствуют	16:39:061001:16	данные отсутствуют
369	5.1.3	5.1.4	23°22.1`	22.06	данные отсутствуют	16:39:061001:16	данные отсутствуют

ДОКУМЕНТ ПОДПИСАН
ЭЛЕКТРОННОЙ ПОДПИСЬЮ
Сертификат: 00BB056B7401CB38D2B3576ACDC8425108
Владелец: ФЕДЕРАЛЬНАЯ СЛУЖБА ГОСУДАРСТВЕННОЙ РЕГИСТРАЦИИ, КАДАСТРА И КАРТОГРАФИИ
Действителен: с 27.06.2023 по 19.09.2024

полное наименование должности	инициалы, фамилия

Земельный участок
вид объекта недвижимости

Лист № 15 раздела 3.1	Всего листов раздела 3.1: 15	Всего разделов: 8	Всего листов выписки: 78

21.06.2024г. № КУВИ-001/2024-165463946	
Кадастровый номер:	16:39:061001:151

1	2	3	4	5	6	7	8
370	5.1.4	5.1.5	15°31.4`	9.34	данные отсутствуют	16:39:061001:16	данные отсутствуют
371	5.1.5	5.1.6	23°25.7`	8.17	данные отсутствуют	16:39:061001:16	данные отсутствуют
372	5.1.6	5.1.7	22°40.6`	7.06	данные отсутствуют	16:39:061001:16	данные отсутствуют
373	5.1.7	5.1.8	70°30.2`	10.58	данные отсутствуют	16:39:061001:266(2)	адрес отсутствует
374	5.1.8	5.1.9	133°42.2`	20.64	данные отсутствуют	16:39:061001:300(1)	данные отсутствуют
375	5.1.9	5.1.10	161°8.1`	47.16	данные отсутствуют	16:39:061001:300(1)	данные отсутствуют
376	5.1.10	5.1.11	114°58.0`	24.38	данные отсутствуют	16:39:061001:300(1)	данные отсутствуют
377	5.1.11	5.1.12	161°8.8`	0.43	данные отсутствуют	16:39:061001:274(2), 16:39:061001:300(1)	адрес отсутствует; данные отсутствуют
378	5.1.12	5.1.13	158°11.2`	9.28	данные отсутствуют	16:39:061001:274(2)	адрес отсутствует
379	5.1.13	5.1.14	151°33.7`	9.85	данные отсутствуют	16:39:061001:274(2)	адрес отсутствует
380	5.1.14	5.1.15	144°44.8`	9.86	данные отсутствуют	16:39:061001:274(2)	адрес отсутствует
381	5.1.15	5.1.16	138°5.5`	9.84	данные отсутствуют	16:39:061001:274(2)	адрес отсутствует
382	5.1.16	5.1.17	131°23.0`	9.86	данные отсутствуют	16:39:061001:274(2)	адрес отсутствует
383	5.1.17	5.1.1	200°56.4`	56.44	данные отсутствуют	16:39:061001:339(1)	адрес отсутствует

ДОКУМЕНТ ПОДПИСАН
ЭЛЕКТРОННОЙ ПОДПИСЬЮ
Сертификат: 00BB056B7401CB38D2B3576ACDC8425108
Владелец: ФЕДЕРАЛЬНАЯ СЛУЖБА ГОСУДАРСТВЕННОЙ РЕГИСТРАЦИИ, КАДАСТРА И КАРТОГРАФИИ
Действителен: с 27.06.2023 по 19.09.2024

полное наименование должности	инициалы, фамилия

Выписка из Единого государственного реестра недвижимости об объекте недвижимости

Описание местоположения земельного участка

Земельный участок
вид объекта недвижимости

Лист № 1 раздела 3.2	Всего листов раздела 3.2: 15	Всего разделов: 8	Всего листов выписки: 78

21.06.2024г. № КУВИ-001/2024-165463946	
Кадастровый номер:	16:39:061001:151

Сведения о характерных точках границы земельного участка

Система координат МСК-16

Номер точки	Координаты, м		Описание закрепления на местности	Средняя квадратичная погрешность определения координат характерных точек границ земельного участка, м
	X	Y		
1	2	3	4	5
1	450355	2296254.34	-	-
2	450355.56	2296254.76	-	-
3	450355.25	2296255.04	-	-
1	450355	2296254.34	-	-
1	450370.06	2296287.37	-	-
2	450383.19	2296276.52	-	-
3	450382.99	2296276.3	-	-
4	450383.01	2296276.29	-	-
5	450386.14	2296279.23	-	-
6	450370.08	2296287.4	-	-
1	450370.06	2296287.37	-	-
1	450173.71	2296309.96	-	-
2	450270.82	2296214.96	-	-
3	450288.39	2296222.73	-	-
4	450308.64	2296231.48	-	-
5	450317.64	2296233.98	-	-
6	450325.14	2296237.23	-	-
7	450331.65	2296239.95	-	-
8	450335.18	2296249.92	-	-
9	450320.92	2296264.84	-	-
10	450276.29	2296280.09	-	-
11	450266	2296302.19	-	-

ДОКУМЕНТ ПОДПИСАН
ЭЛЕКТРОННОЙ ПОДПИСЬЮ
Сертификат: 00BB056B7401CB38D2B3576ACDC8425108
Владелец: ФЕДЕРАЛЬНАЯ СЛУЖБА ГОСУДАРСТВЕННОЙ РЕГИСТРАЦИИ, КАДАСТРА И КАРТОГРАФИИ
Действителен: с 27.06.2023 по 19.09.2024

полное наименование должности		инициалы, фамилия

Земельный участок
вид объекта недвижимости

Лист № 2 раздела 3.2	Всего листов раздела 3.2: 15	Всего разделов: 8	Всего листов выписки: 78

21.06.2024г. № КУВИ-001/2024-165463946	
Кадастровый номер:	16:39:061001:151

1	2	3	4	5
12	450265.59	2296302.33	-	-
13	450256.97	2296305.78	-	-
14	450248.31	2296310.47	-	-
15	450240.26	2296316.16	-	-
16	450232.94	2296322.73	-	-
17	450226.42	2296330.13	-	-
1	450173.71	2296309.96	-	-
1	448951.15	2296021.99	-	-
2	448995.4	2296033.99	-	-
3	449086.4	2296047.49	-	-
4	449177.65	2296058.74	-	-
5	449196.15	2296059.99	-	-
6	449232.9	2296065.74	-	-
7	449260.9	2296072.24	-	-
8	449289.4	2296083.49	-	-
9	449303.4	2296087.49	-	-
10	449311.15	2296088.74	-	-
11	449330.15	2296088.74	-	-
12	449357.4	2296093.24	-	-
13	449377.15	2296095.74	-	-
14	449412.65	2296101.99	-	-
15	449423.4	2296106.49	-	-
16	449434.4	2296108.49	-	-
17	449441.4	2296129.99	-	-
18	449447.65	2296157.99	-	-
19	449446.4	2296193.49	-	-
20	449443.9	2296225.24	-	-
21	449477.4	2296239.74	-	-
22	449502.9	2296247.49	-	-

ДОКУМЕНТ ПОДПИСАН
ЭЛЕКТРОННОЙ ПОДПИСЬЮ
Сертификат: 00BB056B7401CB38D2B3576ACDC8425108
Владелец: ФЕДЕРАЛЬНАЯ СЛУЖБА ГОСУДАРСТВЕННОЙ РЕГИСТРАЦИИ, КАДАСТРА И КАРТОГРАФИИ
Действителен: с 27.06.2023 по 19.09.2024

полное наименование должности		инициалы, фамилия

Земельный участок
вид объекта недвижимости

Лист № 3 раздела 3.2	Всего листов раздела 3.2: 15	Всего разделов: 8	Всего листов выписки: 78

21.06.2024г. № КУВИ-001/2024-165463946	
Кадастровый номер:	16:39:061001:151

1	2	3	4	5
23	449521.9	2296256.24	-	-
24	449545.39	2296273.49	-	-
25	449559.89	2296289.24	-	-
26	449622.89	2296356.74	-	-
27	449633.64	2296369.99	-	-
28	449640.14	2296371.99	-	-
29	449643.14	2296367.49	-	-
30	449643.14	2296362.99	-	-
31	449640.64	2296353.99	-	-
32	449635.64	2296338.24	-	-
33	449626.64	2296312.24	-	-
34	449617.89	2296279.24	-	-
35	449620.9	2296233.99	-	-
36	449620.9	2296195.49	-	-
37	449610.9	2296166.24	-	-
38	449612.65	2296125.49	-	-
39	449625.4	2296084.98	-	-
40	449631.65	2296074.73	-	-
41	449657.15	2296076.73	-	-
42	449699.15	2296089.98	-	-
43	449752.65	2296104.48	-	-
44	449797.9	2296128.23	-	-
45	449915.64	2296162.23	-	-
46	449922.14	2296163.48	-	-
47	449947.89	2296156.73	-	-
48	449976.14	2296161.98	-	-
49	449993.64	2296163.23	-	-
50	450138.39	2296170.48	-	-
51	450150.64	2296141.48	-	-

ДОКУМЕНТ ПОДПИСАН
ЭЛЕКТРОННОЙ ПОДПИСЬЮ
Сертификат: 00BB056B7401CB38D2B3576ACDC8425108
Владелец: ФЕДЕРАЛЬНАЯ СЛУЖБА ГОСУДАРСТВЕННОЙ РЕГИСТРАЦИИ, КАДАСТРА И КАРТОГРАФИИ
Действителен: с 27.06.2023 по 19.09.2024

полное наименование должности		инициалы, фамилия

Земельный участок
вид объекта недвижимости

Лист № 4 раздела 3.2	Всего листов раздела 3.2: 15	Всего разделов: 8	Всего листов выписки: 78

21.06.2024г. № КУВИ-001/2024-165463946	
Кадастровый номер:	16:39:061001:151

1	2	3	4	5
52	450160.14	2296147.23	-	-
53	450170.14	2296153.98	-	-
54	450175.89	2296158.48	-	-
55	450180.39	2296162.98	-	-
56	450185.39	2296167.48	-	-
57	450196.39	2296174.48	-	-
58	450210.14	2296183.98	-	-
59	450248.39	2296204.23	-	-
60	450258.5	2296209.31	-	-
61	450160.7	2296305	-	-
62	450141.22	2296297.55	-	-
63	450130.44	2296325.75	-	-
64	449905.71	2296249.49	-	-
65	449834.77	2296444.1	-	-
66	449814.28	2296324.09	-	-
67	449803.44	2296325.94	-	-
68	449825.05	2296471.27	-	-
69	449865.24	2296486.64	-	-
70	449856.64	2296491.49	-	-
71	449843.89	2296499.74	-	-
72	449829.64	2296506.99	-	-
73	449813.39	2296513.99	-	-
74	449806.64	2296516.49	-	-
75	449800.64	2296520.74	-	-
76	449794.64	2296523.49	-	-
77	449785.14	2296529.24	-	-
78	449779.64	2296531.74	-	-
79	449753.64	2296541.24	-	-
80	449734.89	2296548.24	-	-

ДОКУМЕНТ ПОДПИСАН
ЭЛЕКТРОННОЙ ПОДПИСЬЮ
Сертификат: 00BB056B7401CB38D2B3576ACDC8425108
Владелец: ФЕДЕРАЛЬНАЯ СЛУЖБА ГОСУДАРСТВЕННОЙ РЕГИСТРАЦИИ, КАДАСТРА И КАРТОГРАФИИ
Действителен: с 27.06.2023 по 19.09.2024

полное наименование должности		инициалы, фамилия

Земельный участок
вид объекта недвижимости

Лист № 5 раздела 3.2	Всего листов раздела 3.2: 15	Всего разделов: 8	Всего листов выписки: 78

21.06.2024г. № КУВИ-001/2024-165463946	
Кадастровый номер:	16:39:061001:151

1	2	3	4	5
81	449729.19	2296551.04	-	-
82	448708.63	2296422.1	-	-
83	448709.65	2296417	-	-
84	448716.65	2296396.75	-	-
85	448720.65	2296387.75	-	-
86	448722.4	2296384.5	-	-
87	448724.9	2296378.75	-	-
88	448726.4	2296375	-	-
89	448727.15	2296370.49	-	-
90	448724.9	2296362.99	-	-
91	448719.9	2296351.49	-	-
92	448717.9	2296345.74	-	-
93	448717.4	2296340.74	-	-
94	448717.4	2296324.99	-	-
95	448718.65	2296315.99	-	-
96	448721.15	2296304.49	-	-
97	448724.4	2296292.49	-	-
98	448727.65	2296284.24	-	-
99	448731.9	2296272.74	-	-
100	448739.65	2296258.24	-	-
101	448750.4	2296237.24	-	-
102	448763.65	2296213.74	-	-
103	448777.65	2296190.24	-	-
104	448787.15	2296175.74	-	-
105	448809.4	2296175.74	-	-
106	448858.65	2296174.24	-	-
107	448947.65	2296162.49	-	-
108	448980.65	2296136.24	-	-
109	448987.15	2296106.99	-	-

ДОКУМЕНТ ПОДПИСАН
ЭЛЕКТРОННОЙ ПОДПИСЬЮ
Сертификат: 00BB056B7401CB38D2B3576ACDC8425108
Владелец: ФЕДЕРАЛЬНАЯ СЛУЖБА ГОСУДАРСТВЕННОЙ РЕГИСТРАЦИИ, КАДАСТРА И КАРТОГРАФИИ
Действителен: с 27.06.2023 по 19.09.2024

полное наименование должности		инициалы, фамилия

Земельный участок
вид объекта недвижимости

Лист № 6 раздела 3.2	Всего листов раздела 3.2: 15	Всего разделов: 8	Всего листов выписки: 78

21.06.2024г. № КУВИ-001/2024-165463946	
Кадастровый номер:	16:39:061001:151

1	2	3	4	5
110	448916.65	2296102.74	-	-
111	448847.65	2296094.99	-	-
112	448860.9	2296079.74	-	-
113	448871.65	2296068.99	-	-
114	448881.9	2296059.49	-	-
115	448887.65	2296054.99	-	-
116	448895.15	2296047.49	-	-
117	448907.15	2296042.99	-	-
118	448914.9	2296032.74	-	-
119	448926.4	2296026.49	-	-
1	448951.15	2296021.99	-	-
1	448462.93	2297088.02	-	-
2	448462.32	2297089.92	-	-
3	448460.42	2297089.31	-	-
4	448461.03	2297087.41	-	-
1	448462.93	2297088.02	-	-
1	448606.91	2297130.22	-	-
2	448606.3	2297132.12	-	-
3	448604.4	2297131.51	-	-
4	448605.01	2297129.61	-	-
1	448606.91	2297130.22	-	-
1	448511.02	2297102.12	-	-
2	448510.41	2297104.02	-	-
3	448508.51	2297103.41	-	-
4	448509.12	2297101.51	-	-
1	448511.02	2297102.12	-	-
1	448558.62	2297115.93	-	-
2	448558.01	2297117.83	-	-
3	448556.11	2297117.22	-	-

ДОКУМЕНТ ПОДПИСАН
ЭЛЕКТРОННОЙ ПОДПИСЬЮ
Сертификат: 00BB056B7401CB38D2B3576ACDC8425108
Владелец: ФЕДЕРАЛЬНАЯ СЛУЖБА ГОСУДАРСТВЕННОЙ РЕГИСТРАЦИИ, КАДАСТРА И КАРТОГРАФИИ
Действителен: с 27.06.2023 по 19.09.2024

полное наименование должности		инициалы, фамилия

Земельный участок
вид объекта недвижимости

Лист № 7 раздела 3.2	Всего листов раздела 3.2: 15	Всего разделов: 8	Всего листов выписки: 78

21.06.2024г. № КУВИ-001/2024-165463946	
Кадастровый номер:	16:39:061001:151

1	2	3	4	5
4	448556.72	2297115.32	-	-
1	448558.62	2297115.93	-	-
1	448821.49	2296485.44	-	-
2	448821.06	2296489.01	-	-
3	448817.49	2296488.58	-	-
4	448817.92	2296485.01	-	-
1	448821.49	2296485.44	-	-
1	449042.48	2296512.41	-	-
2	449042.05	2296515.98	-	-
3	449038.48	2296515.55	-	-
4	449038.91	2296511.98	-	-
1	449042.48	2296512.41	-	-
1	449263.42	2296539.38	-	-
2	449262.99	2296542.95	-	-
3	449259.42	2296542.52	-	-
4	449259.85	2296538.95	-	-
1	449263.42	2296539.38	-	-
1	449489.25	2296566.7	-	-
2	449488.81	2296570.28	-	-
3	449485.23	2296569.84	-	-
4	449485.67	2296566.26	-	-
1	449489.25	2296566.7	-	-
1	449397.3	2296591.3	-	-
2	449396.27	2296597.68	-	-
3	449389.88	2296596.82	-	-
4	449390.82	2296590.33	-	-
1	449397.3	2296591.3	-	-
1	449129.33	2296557.77	-	-
2	449128.52	2296564.17	-	-

ДОКУМЕНТ ПОДПИСАН
ЭЛЕКТРОННОЙ ПОДПИСЬЮ
Сертификат: 00BB056B7401CB38D2B3576ACDC8425108
Владелец: ФЕДЕРАЛЬНАЯ СЛУЖБА ГОСУДАРСТВЕННОЙ РЕГИСТРАЦИИ, КАДАСТРА И КАРТОГРАФИИ
Действителен: с 27.06.2023 по 19.09.2024

полное наименование должности		инициалы, фамилия

Земельный участок
вид объекта недвижимости

Лист № 8 раздела 3.2	Всего листов раздела 3.2: 15	Всего разделов: 8	Всего листов выписки: 78

21.06.2024г. № КУВИ-001/2024-165463946	
Кадастровый номер:	16:39:061001:151

1	2	3	4	5
3	449121.99	2296563.2	-	-
4	449122.9	2296556.76	-	-
1	449129.33	2296557.77	-	-
1	449479.69	2296563.96	-	-
2	449479.04	2296570.47	-	-
3	449472.51	2296569.72	-	-
4	449473.09	2296563.32	-	-
1	449479.69	2296563.96	-	-
1	448932.68	2296497.57	-	-
2	448931.84	2296504.2	-	-
3	448925.36	2296503.22	-	-
4	448926.29	2296496.75	-	-
1	448932.68	2296497.57	-	-
1	448861.4	2296523.91	-	-
2	448860.65	2296530.49	-	-
3	448854.22	2296529.74	-	-
4	448854.7	2296523.31	-	-
1	448861.4	2296523.91	-	-
1	449194.78	2296529.51	-	-
2	449194.1	2296535.93	-	-
3	449187.37	2296535.1	-	-
4	449188.41	2296528.57	-	-
1	449194.78	2296529.51	-	-
1	448628.62	2296458.03	-	-
2	448626.54	2296469.47	-	-
3	448614.94	2296467.37	-	-
4	448617.02	2296455.93	-	-
1	448628.62	2296458.03	-	-
1	448554.51	2296494.91	-	-

ДОКУМЕНТ ПОДПИСАН
ЭЛЕКТРОННОЙ ПОДПИСЬЮ
Сертификат: 00BB056B7401CB38D2B3576ACDC8425108
Владелец: ФЕДЕРАЛЬНАЯ СЛУЖБА ГОСУДАРСТВЕННОЙ РЕГИСТРАЦИИ, КАДАСТРА И КАРТОГРАФИИ
Действителен: с 27.06.2023 по 19.09.2024

полное наименование должности		инициалы, фамилия

Земельный участок
вид объекта недвижимости

Лист № 9 раздела 3.2	Всего листов раздела 3.2: 15	Всего разделов: 8	Всего листов выписки: 78

21.06.2024г. № КУВИ-001/2024-165463946	
Кадастровый номер:	16:39:061001:151

1	2	3	4	5
2	448564.39	2296495.62	-	-
3	448565.31	2296484.28	-	-
4	448561.07	2296483.98	-	-
5	448564.4	2296478.5	-	-
6	448571.4	2296468.5	-	-
7	448578.4	2296460.75	-	-
8	448584.65	2296453.75	-	-
9	448589.15	2296450	-	-
10	448590.4	2296448.75	-	-
11	448596.15	2296445	-	-
12	448599.9	2296443	-	-
13	448604.4	2296441.75	-	-
14	448609.3	2296441.05	-	-
15	448908.38	2296476.95	-	-
16	449142.57	2296505.84	-	-
17	449346.85	2296533.55	-	-
18	449591.18	2296562.87	-	-
19	449684.19	2296574.13	-	-
20	449666.14	2296585.49	-	-
21	449657.89	2296591.74	-	-
22	449654.39	2296593.99	-	-
23	449650.39	2296595.24	-	-
24	449647.39	2296597.24	-	-
25	449631.64	2296601.74	-	-
26	449626.39	2296603.49	-	-
27	449621.14	2296605.99	-	-
28	449612.14	2296611.49	-	-
29	449605.64	2296615.24	-	-
30	449583.64	2296628.49	-	-

ДОКУМЕНТ ПОДПИСАН
ЭЛЕКТРОННОЙ ПОДПИСЬЮ
Сертификат: 00BB056B7401CB38D2B3576ACDC8425108
Владелец: ФЕДЕРАЛЬНАЯ СЛУЖБА ГОСУДАРСТВЕННОЙ РЕГИСТРАЦИИ, КАДАСТРА И КАРТОГРАФИИ
Действителен: с 27.06.2023 по 19.09.2024

полное наименование должности	инициалы, фамилия

Земельный участок
вид объекта недвижимости

Лист № 10 раздела 3.2	Всего листов раздела 3.2: 15	Всего разделов: 8	Всего листов выписки: 78

21.06.2024г. № КУВИ-001/2024-165463946	
Кадастровый номер:	16:39:061001:151

1	2	3	4	5
31	449569.64	2296636.74	-	-
32	449558.14	2296645.74	-	-
33	449547.89	2296653.99	-	-
34	449531.39	2296666.74	-	-
35	449511.89	2296680.74	-	-
36	449502.89	2296686.49	-	-
37	449488.64	2296695.24	-	-
38	449472.64	2296703.24	-	-
39	449459.89	2296709.49	-	-
40	449444.14	2296717.24	-	-
41	449430.39	2296724.49	-	-
42	449423.64	2296728.99	-	-
43	449412.14	2296736	-	-
44	449399.89	2296745.5	-	-
45	449390.89	2296753.24	-	-
46	449381.89	2296762.24	-	-
47	449371.14	2296770.74	-	-
48	449368.89	2296772.5	-	-
49	449366.14	2296773.74	-	-
50	449362.39	2296775	-	-
51	449353.89	2296777.5	-	-
52	449348.64	2296781	-	-
53	449332.14	2296791.25	-	-
54	449321.39	2296798.25	-	-
55	449313.64	2296803.75	-	-
56	449302.89	2296811.5	-	-
57	449264.89	2296832.5	-	-
58	449259.39	2296836	-	-
59	449247.39	2296840.5	-	-

ДОКУМЕНТ ПОДПИСАН
ЭЛЕКТРОННОЙ ПОДПИСЬЮ
Сертификат: 00BB056B7401CB38D2B3576ACDC8425108
Владелец: ФЕДЕРАЛЬНАЯ СЛУЖБА ГОСУДАРСТВЕННОЙ РЕГИСТРАЦИИ, КАДАСТРА И КАРТОГРАФИИ
Действителен: с 27.06.2023 по 19.09.2024

полное наименование должности		инициалы, фамилия

Земельный участок
вид объекта недвижимости

Лист № 11 раздела 3.2	Всего листов раздела 3.2: 15	Всего разделов: 8	Всего листов выписки: 78

21.06.2024г. № КУВИ-001/2024-165463946	
Кадастровый номер:	16:39:061001:151

1	2	3	4	5
60	449237.89	2296843.5	-	-
61	449226.64	2296847.5	-	-
62	449211.89	2296852.5	-	-
63	449200.89	2296857.5	-	-
64	449184.39	2296865.75	-	-
65	449161.64	2296878	-	-
66	449148.89	2296883.5	-	-
67	449136.89	2296888.75	-	-
68	449128.14	2296891.75	-	-
69	449102.39	2296897	-	-
70	449080.64	2296901.5	-	-
71	449072.39	2296902.75	-	-
72	449065.89	2296904.5	-	-
73	449056.89	2296907	-	-
74	449046.89	2296911	-	-
75	449026.14	2296916	-	-
76	449008.64	2296920.5	-	-
77	448978.14	2296930.5	-	-
78	448965.64	2296934.5	-	-
79	448950.39	2296939.5	-	-
80	448936.64	2296945.25	-	-
81	448920.14	2296953.5	-	-
82	448911.14	2296958.75	-	-
83	448900.39	2296966.5	-	-
84	448896.39	2296969	-	-
85	448877.64	2296979.75	-	-
86	448849.39	2296995.5	-	-
87	448839.39	2297002	-	-
88	448808.89	2297020.25	-	-

ДОКУМЕНТ ПОДПИСАН
ЭЛЕКТРОННОЙ ПОДПИСЬЮ
Сертификат: 00BB056B7401CB38D2B3576ACDC8425108
Владелец: ФЕДЕРАЛЬНАЯ СЛУЖБА ГОСУДАРСТВЕННОЙ РЕГИСТРАЦИИ, КАДАСТРА И КАРТОГРАФИИ
Действителен: с 27.06.2023 по 19.09.2024

полное наименование должности		инициалы, фамилия

Земельный участок
вид объекта недвижимости

Лист № 12 раздела 3.2	Всего листов раздела 3.2: 15	Всего разделов: 8	Всего листов выписки: 78

21.06.2024г. № КУВИ-001/2024-165463946	
Кадастровый номер:	16:39:061001:151

1	2	3	4	5
89	448776.39	2297041.25	-	-
90	448749.14	2297059	-	-
91	448733.39	2297069.25	-	-
92	448711.39	2297087	-	-
93	448701.39	2297095.25	-	-
94	448697.14	2297099	-	-
95	448680.64	2297111.25	-	-
96	448671.39	2297115.25	-	-
97	448659.89	2297120.5	-	-
98	448650.89	2297125.5	-	-
99	448641.64	2297128.75	-	-
100	448633.14	2297132	-	-
101	448623.39	2297136.25	-	-
102	448595.39	2297145.75	-	-
103	448576.64	2297153.5	-	-
104	448558.39	2297161.75	-	-
105	448542.39	2297170	-	-
106	448529.14	2297176.25	-	-
107	448517.39	2297183	-	-
108	448499.64	2297196.26	-	-
109	448490.64	2297203.26	-	-
110	448480.64	2297210.26	-	-
111	448465.89	2297220.5	-	-
112	448460.89	2297224.26	-	-
113	448454.64	2297228.01	-	-
114	448446.89	2297233.01	-	-
115	448417.89	2297250.51	-	-
116	448403.64	2297257.76	-	-
117	448396.14	2297264.26	-	-

ДОКУМЕНТ ПОДПИСАН
ЭЛЕКТРОННОЙ ПОДПИСЬЮ
Сертификат: 00BB056B7401CB38D2B3576ACDC8425108
Владелец: ФЕДЕРАЛЬНАЯ СЛУЖБА ГОСУДАРСТВЕННОЙ РЕГИСТРАЦИИ, КАДАСТРА И КАРТОГРАФИИ
Действителен: с 27.06.2023 по 19.09.2024

полное наименование должности		инициалы, фамилия

Земельный участок
вид объекта недвижимости

Лист № 13 раздела 3.2	Всего листов раздела 3.2: 15	Всего разделов: 8	Всего листов выписки: 78

21.06.2024г. № КУВИ-001/2024-165463946	
Кадастровый номер:	16:39:061001:151

1	2	3	4	5
118	448384.89	2297270.26	-	-
119	448381.39	2297271.51	-	-
120	448374.64	2297274.01	-	-
121	448368.89	2297274.76	-	-
122	448363.89	2297276.01	-	-
123	448334.89	2297277.26	-	-
124	448328.64	2297277.51	-	-
125	448347.14	2297259.01	-	-
126	448355.39	2297251.26	-	-
127	448363.64	2297242.51	-	-
128	448378.39	2297226.51	-	-
129	448389.14	2297214.51	-	-
130	448396.14	2297205.01	-	-
131	448406.89	2297191	-	-
132	448425.39	2297170	-	-
133	448430.39	2297164.26	-	-
134	448435.39	2297160	-	-
135	448442.39	2297154.25	-	-
136	448446.89	2297149	-	-
137	448450.64	2297143.38	-	-
138	448450.64	2297137.94	-	-
139	448448.14	2297133.25	-	-
140	448444.89	2297127.5	-	-
141	448440.64	2297121.75	-	-
142	448436.14	2297117.25	-	-
143	448432.89	2297114.25	-	-
144	448435.39	2297081.75	-	-
145	448431.14	2297065	-	-
146	448427.89	2297052.5	-	-

ДОКУМЕНТ ПОДПИСАН
ЭЛЕКТРОННОЙ ПОДПИСЬЮ
Сертификат: 00BB056B7401CB38D2B3576ACDC8425108
Владелец: ФЕДЕРАЛЬНАЯ СЛУЖБА ГОСУДАРСТВЕННОЙ РЕГИСТРАЦИИ, КАДАСТРА И КАРТОГРАФИИ
Действителен: с 27.06.2023 по 19.09.2024

полное наименование должности		инициалы, фамилия

Земельный участок
вид объекта недвижимости

Лист № 14 раздела 3.2	Всего листов раздела 3.2: 15	Всего разделов: 8	Всего листов выписки: 78

21.06.2024г. № КУВИ-001/2024-165463946	
Кадастровый номер:	16:39:061001:151

1	2	3	4	5
147	448417.39	2297024.75	-	-
148	448396.64	2296995.25	-	-
149	448361.89	2296989.75	-	-
150	448363.14	2296982	-	-
151	448364.39	2296973.75	-	-
152	448364.39	2296965	-	-
153	448363.64	2296953.5	-	-
154	448363.64	2296945.25	-	-
155	448365.64	2296918	-	-
156	448369.4	2296866.5	-	-
157	448371.4	2296844.25	-	-
158	448372.64	2296836.75	-	-
159	448577.56	2296914.21	-	-
160	448668.98	2296671.11	-	-
161	448495.14	2296609.25	-	-
162	448499.64	2296603	-	-
163	448504.64	2296596.75	-	-
164	448508.4	2296592.75	-	-
165	448516.14	2296585.25	-	-
166	448521.14	2296579	-	-
167	448530.14	2296565	-	-
168	448533.14	2296557.25	-	-
169	448535.14	2296549.75	-	-
170	448537.15	2296541.5	-	-
171	448537.65	2296537	-	-
172	448539.65	2296528	-	-
173	448541.4	2296520.5	-	-
174	448544.65	2296513.5	-	-
175	448548.4	2296505.25	-	-

ДОКУМЕНТ ПОДПИСАН
ЭЛЕКТРОННОЙ ПОДПИСЬЮ
Сертификат: 00BB056B7401CB38D2B3576ACDC8425108
Владелец: ФЕДЕРАЛЬНАЯ СЛУЖБА ГОСУДАРСТВЕННОЙ РЕГИСТРАЦИИ, КАДАСТРА И КАРТОГРАФИИ
Действителен: с 27.06.2023 по 19.09.2024

полное наименование должности		инициалы, фамилия

Земельный участок
вид объекта недвижимости

Лист № 15 раздела 3.2	Всего листов раздела 3.2: 15	Всего разделов: 8	Всего листов выписки: 78

21.06.2024г. № КУВИ-001/2024-165463946	
Кадастровый номер:	16:39:061001:151

1	2	3	4	5
1	448554.51	2296494.91	-	-

ДОКУМЕНТ ПОДПИСАН
ЭЛЕКТРОННОЙ ПОДПИСЬЮ
Сертификат: 00BB056B7401CB38D2B3576ACDC8425108
Владелец: ФЕДЕРАЛЬНАЯ СЛУЖБА ГОСУДАРСТВЕННОЙ РЕГИСТРАЦИИ, КАДАСТРА И КАРТОГРАФИИ
Действителен: с 27.06.2023 по 19.09.2024

полное наименование должности	инициалы, фамилия

Выписка из Единого государственного реестра недвижимости об объекте недвижимости

Сведения о частях земельного участка

Земельный участок
вид объекта недвижимости

Лист № 1 раздела 4	Всего листов раздела 4: 9	Всего разделов: 8	Всего листов выписки: 78

21.06.2024г. № КУВИ-001/2024-165463946	
Кадастровый номер:	16:39:061001:151

План (чертеж, схема) части земельного участка	Учетный номер части: 16:39:061001:151/1

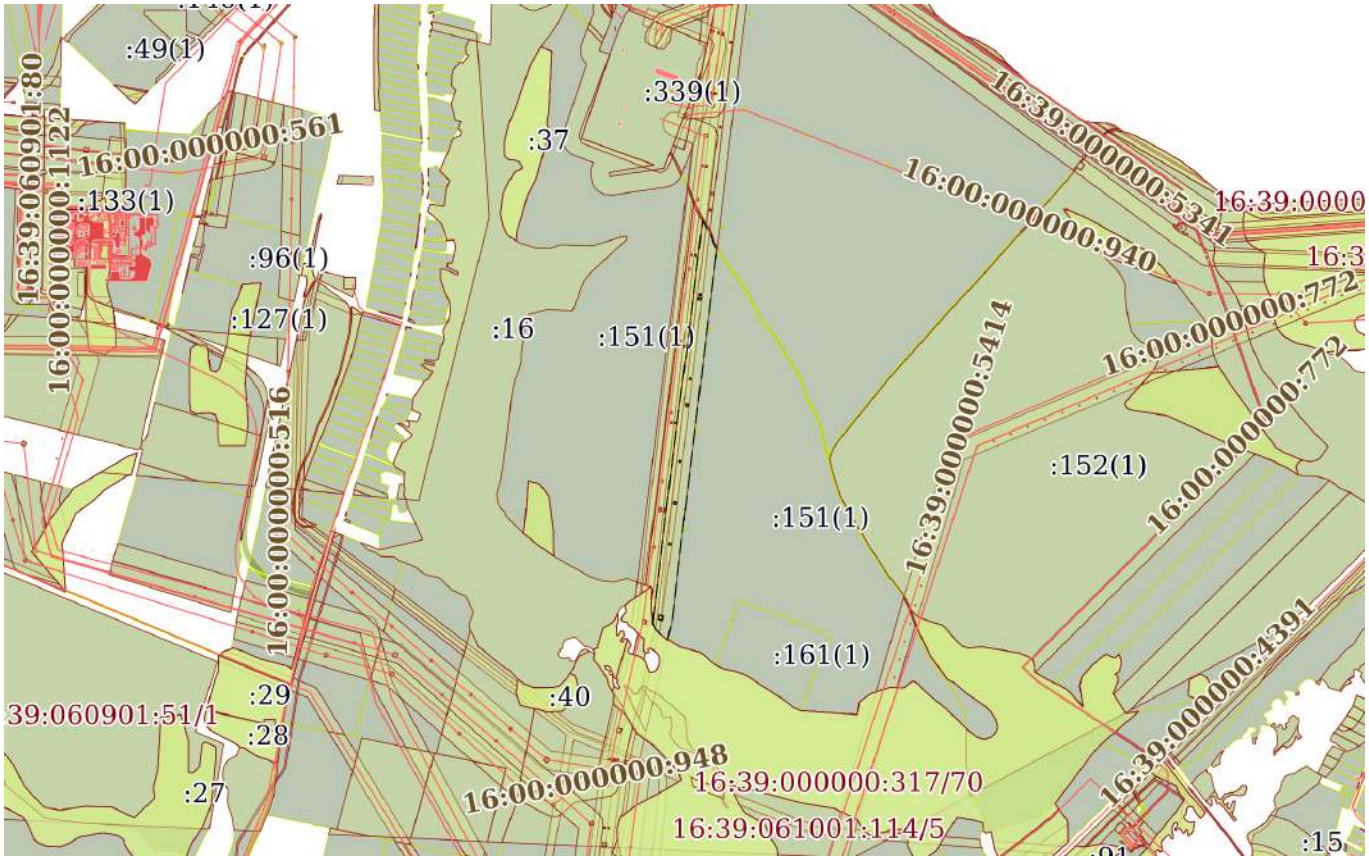

Масштаб 1:20000	Условные обозначения:		

ДОКУМЕНТ ПОДПИСАН
ЭЛЕКТРОННОЙ ПОДПИСЬЮ
Сертификат: 00BB056B7401CB38D2B3576ACDC8425108
Владелец: ФЕДЕРАЛЬНАЯ СЛУЖБА ГОСУДАРСТВЕННОЙ РЕГИСТРАЦИИ, КАДАСТРА И КАРТОГРАФИИ
Действителен: с 27.06.2023 по 19.09.2024

полное наименование должности		инициалы, фамилия

Земельный участок
вид объекта недвижимости

Лист № 2 раздела 4	Всего листов раздела 4: 9	Всего разделов: 8	Всего листов выписки: 78

21.06.2024г. № КУВИ-001/2024-165463946	
Кадастровый номер:	16:39:061001:151

План (чертеж, схема) части земельного участка	Учетный номер части: 16:39:061001:151/2

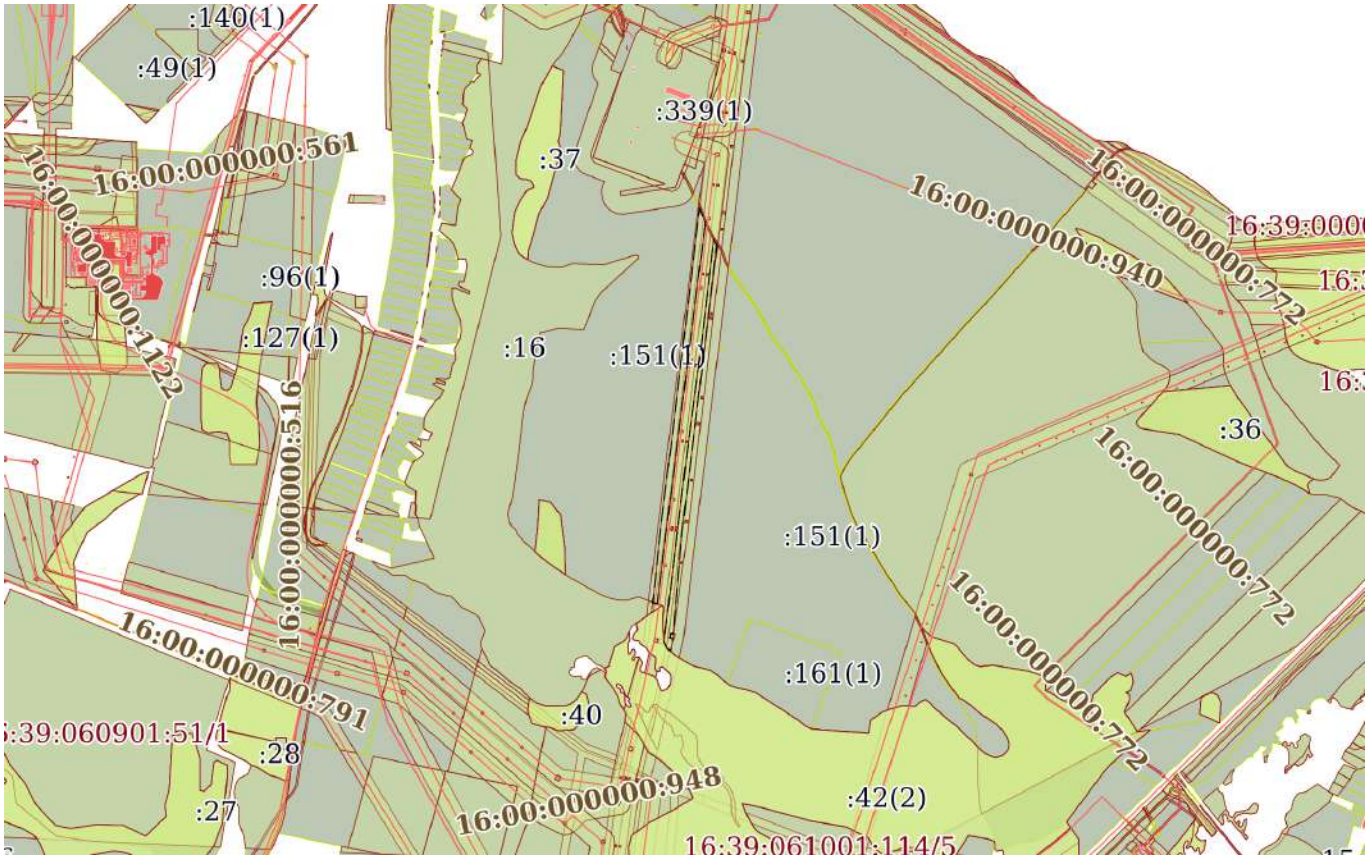

Масштаб 1:20000	Условные обозначения:		

ДОКУМЕНТ ПОДПИСАН
ЭЛЕКТРОННОЙ ПОДПИСЬЮ
Сертификат: 00BB056B7401CB38D2B3576ACDC8425108
Владелец: ФЕДЕРАЛЬНАЯ СЛУЖБА ГОСУДАРСТВЕННОЙ РЕГИСТРАЦИИ, КАДАСТРА И КАРТОГРАФИИ
Действителен: с 27.06.2023 по 19.09.2024

полное наименование должности		инициалы, фамилия

Земельный участок
вид объекта недвижимости

Лист № 3 раздела 4	Всего листов раздела 4: 9	Всего разделов: 8	Всего листов выписки: 78

21.06.2024г. № КУВИ-001/2024-165463946	
Кадастровый номер:	16:39:061001:151

План (чертеж, схема) части земельного участка	Учетный номер части: 16:39:061001:151/3



Масштаб 1:20000	Условные обозначения:		

ДОКУМЕНТ ПОДПИСАН
ЭЛЕКТРОННОЙ ПОДПИСЬЮ
Сертификат: 00BB056B7401CB38D2B3576ACDC8425108
Владелец: ФЕДЕРАЛЬНАЯ СЛУЖБА ГОСУДАРСТВЕННОЙ РЕГИСТРАЦИИ, КАДАСТРА И КАРТОГРАФИИ
Действителен: с 27.06.2023 по 19.09.2024

полное наименование должности		инициалы, фамилия

Земельный участок
вид объекта недвижимости

Лист № 4 раздела 4	Всего листов раздела 4: 9	Всего разделов: 8	Всего листов выписки: 78

21.06.2024г. № КУВИ-001/2024-165463946	
Кадастровый номер:	16:39:061001:151

План (чертеж, схема) части земельного участка	Учетный номер части: 16:39:061001:151/4



Масштаб 1:3000	Условные обозначения:		

ДОКУМЕНТ ПОДПИСАН
ЭЛЕКТРОННОЙ ПОДПИСЬЮ
Сертификат: 00BB056B7401CB38D2B3576ACDC8425108
Владелец: ФЕДЕРАЛЬНАЯ СЛУЖБА ГОСУДАРСТВЕННОЙ РЕГИСТРАЦИИ, КАДАСТРА И КАРТОГРАФИИ
Действителен: с 27.06.2023 по 19.09.2024

полное наименование должности		инициалы, фамилия

Земельный участок
вид объекта недвижимости

Лист № 5 раздела 4	Всего листов раздела 4: 9	Всего разделов: 8	Всего листов выписки: 78

21.06.2024г. № КУВИ-001/2024-165463946	
Кадастровый номер:	16:39:061001:151

План (чертеж, схема) части земельного участка	Учетный номер части: 16:39:061001:151/5

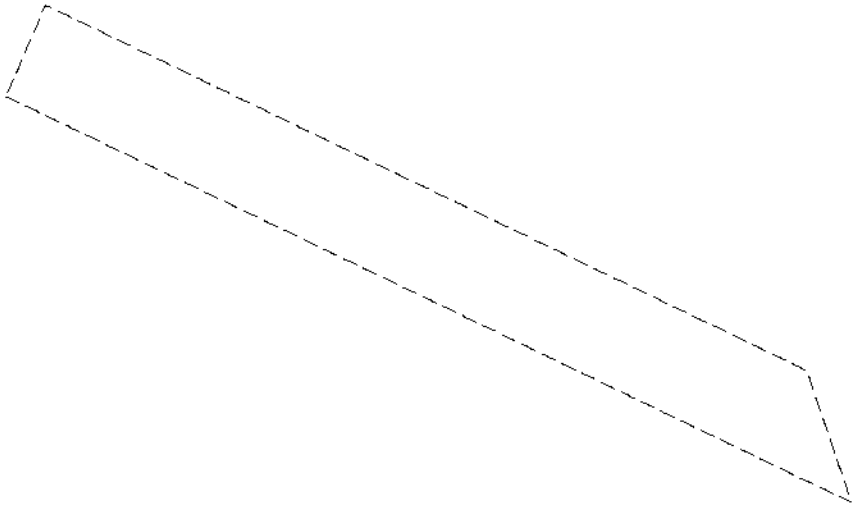

Масштаб 1:300	Условные обозначения:		

ДОКУМЕНТ ПОДПИСАН
ЭЛЕКТРОННОЙ ПОДПИСЬЮ
Сертификат: 00BB056B7401CB38D2B3576ACDC8425108
Владелец: ФЕДЕРАЛЬНАЯ СЛУЖБА ГОСУДАРСТВЕННОЙ РЕГИСТРАЦИИ, КАДАСТРА И КАРТОГРАФИИ
Действителен: с 27.06.2023 по 19.09.2024

полное наименование должности		инициалы, фамилия

Земельный участок
вид объекта недвижимости

Лист № 6 раздела 4	Всего листов раздела 4: 9	Всего разделов: 8	Всего листов выписки: 78

21.06.2024г. № КУВИ-001/2024-165463946	
Кадастровый номер:	16:39:061001:151

План (чертеж, схема) части земельного участка	Учетный номер части: 16:39:061001:151/6

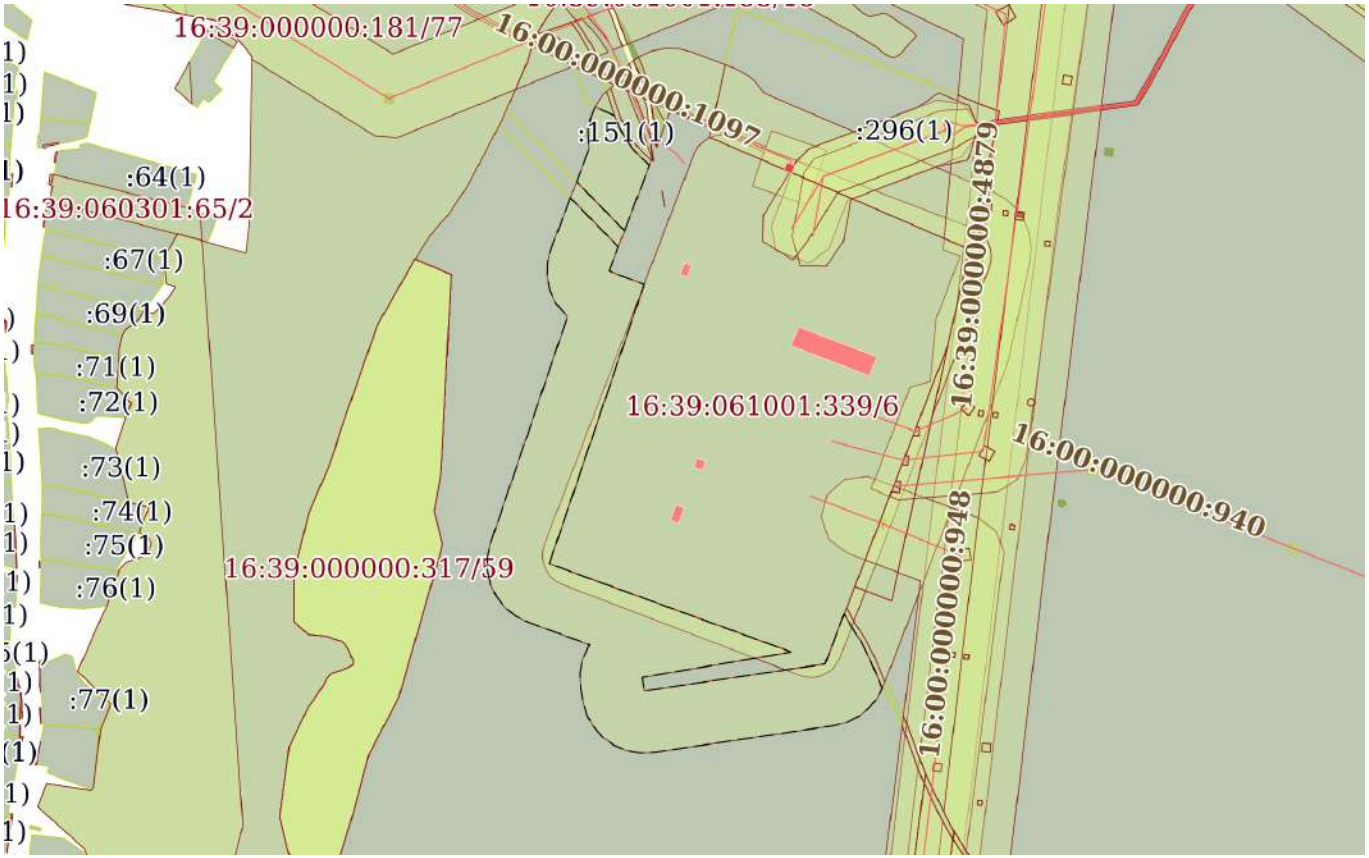

Масштаб 1:6000	Условные обозначения:		

ДОКУМЕНТ ПОДПИСАН
ЭЛЕКТРОННОЙ ПОДПИСЬЮ
Сертификат: 00BB056B7401CB38D2B3576ACDC8425108
Владелец: ФЕДЕРАЛЬНАЯ СЛУЖБА ГОСУДАРСТВЕННОЙ РЕГИСТРАЦИИ, КАДАСТРА И КАРТОГРАФИИ
Действителен: с 27.06.2023 по 19.09.2024

полное наименование должности		инициалы, фамилия

Земельный участок
вид объекта недвижимости

Лист № 7 раздела 4	Всего листов раздела 4: 9	Всего разделов: 8	Всего листов выписки: 78

21.06.2024г. № КУВИ-001/2024-165463946	
Кадастровый номер:	16:39:061001:151

План (чертеж, схема) части земельного участка	Учетный номер части: 16:39:061001:151/7

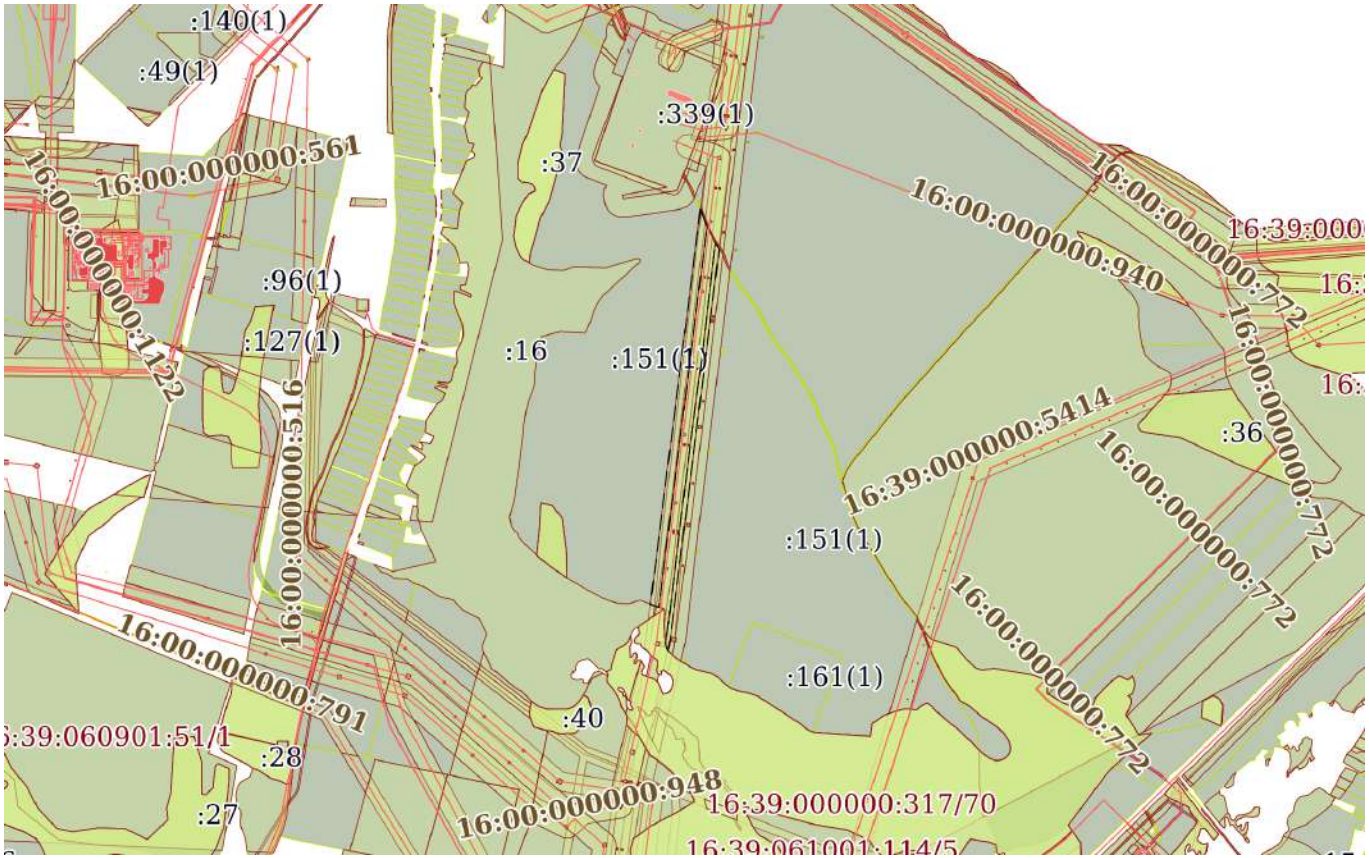

Масштаб 1:20000	Условные обозначения:		

ДОКУМЕНТ ПОДПИСАН
ЭЛЕКТРОННОЙ ПОДПИСЬЮ
Сертификат: 00BB056B7401CB38D2B3576ACDC8425108
Владелец: ФЕДЕРАЛЬНАЯ СЛУЖБА ГОСУДАРСТВЕННОЙ РЕГИСТРАЦИИ, КАДАСТРА И КАРТОГРАФИИ
Действителен: с 27.06.2023 по 19.09.2024

полное наименование должности		инициалы, фамилия

Земельный участок
вид объекта недвижимости

Лист № 8 раздела 4	Всего листов раздела 4: 9	Всего разделов: 8	Всего листов выписки: 78

21.06.2024г. № КУВИ-001/2024-165463946	
Кадастровый номер:	16:39:061001:151

План (чертеж, схема) части земельного участка	Учетный номер части: 16:39:061001:151/8

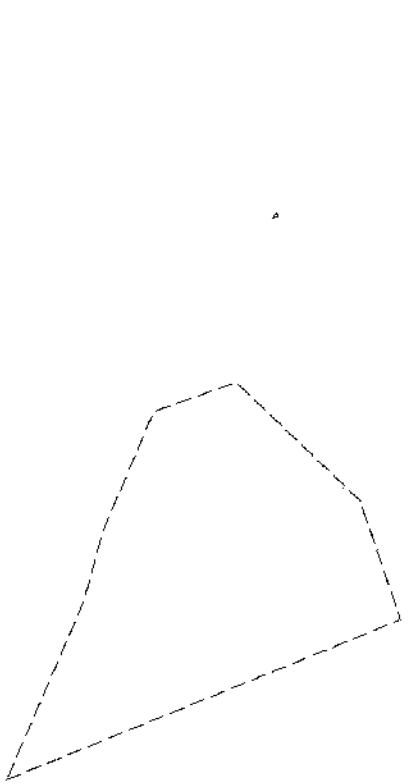

Масштаб 1:900	Условные обозначения:		

ДОКУМЕНТ ПОДПИСАН
ЭЛЕКТРОННОЙ ПОДПИСЬЮ
Сертификат: 00BB056B7401CB38D2B3576ACDC8425108
Владелец: ФЕДЕРАЛЬНАЯ СЛУЖБА ГОСУДАРСТВЕННОЙ РЕГИСТРАЦИИ, КАДАСТРА И КАРТОГРАФИИ
Действителен: с 27.06.2023 по 19.09.2024

полное наименование должности		инициалы, фамилия

Земельный участок
вид объекта недвижимости

Лист № 9 раздела 4	Всего листов раздела 4: 9	Всего разделов: 8	Всего листов выписки: 78

21.06.2024г. № КУВИ-001/2024-165463946	
Кадастровый номер:	16:39:061001:151

План (чертеж, схема) части земельного участка	Учетный номер части: 16:39:061001:151/9

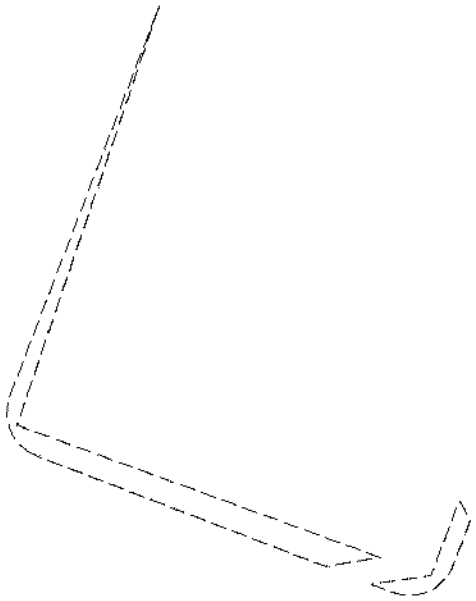

Масштаб 1:4000	Условные обозначения:		

ДОКУМЕНТ ПОДПИСАН
ЭЛЕКТРОННОЙ ПОДПИСЬЮ
Сертификат: 00BB056B7401CB38D2B3576ACDC8425108
Владелец: ФЕДЕРАЛЬНАЯ СЛУЖБА ГОСУДАРСТВЕННОЙ РЕГИСТРАЦИИ, КАДАСТРА И КАРТОГРАФИИ
Действителен: с 27.06.2023 по 19.09.2024

полное наименование должности		инициалы, фамилия

Выписка из Единого государственного реестра недвижимости об объекте недвижимости

Сведения о частях земельного участка

Земельный участок
вид объекта недвижимости

Лист № 1 раздела 4.1	Всего листов раздела 4.1: 9	Всего разделов: 8	Всего листов выписки: 78

21.06.2024г. № КУВИ-001/2024-165463946	
Кадастровый номер:	16:39:061001:151

Учетный номер части	Площадь, м2	Содержание ограничения в использовании или ограничения права на объект недвижимости или обременения объекта недвижимости
1	2	3
16:39:061001:151/1	52520.78	вид ограничения (обременения): ограничения прав на земельный участок, предусмотренные статьей 56 Земельного кодекса Российской Федерации; Срок действия: не установлен; реквизиты документа-основания: постановление "Об утверждении границ охранных зон воздушных линий электропередачи, принадлежащих ОАО "Диспетчерский центр" и установлении ограничения прав на земельные участки, входящие границы охранных зон" от 17.12.2007 № 868 выдан: Исполнительный комитет Тукаевского муниципального района Республики Татарстан; Содержание ограничения (обременения): "Правила охраны электрических сетей напряжением свыше 1000 В" утвержденные постановлением Совета Министров СССР №255 от 26 марта 1984г.; Реестровый номер границы: 16.39.2.135
16:39:061001:151/2	31645.66	вид ограничения (обременения): ограничения прав на земельный участок, предусмотренные статьей 56 Земельного кодекса Российской Федерации; Срок действия: не установлен; реквизиты документа-основания: постановление "Об утверждении границ охранных зон воздушных линий электропередачи, принадлежащих ОАО "Диспетчерский центр" и установлении ограничения прав на земельные участки, входящие границы охранных зон" от 17.12.2007 № 868 выдан: Исполнительный комитет Тукаевского муниципального района Республики Татарстан; Содержание ограничения (обременения): "Правила охраны электрических сетей напряжением свыше 1000 В" утвержденные постановлением Совета Министров СССР №255 от 26 марта 1984г.; Реестровый номер границы: 16.39.2.136
16:39:061001:151/3	30570.71	вид ограничения (обременения): ограничения прав на земельный участок, предусмотренные статьей 56 Земельного кодекса Российской Федерации; Срок действия: не установлен; реквизиты документа-основания: постановление "Об утверждении границ охранных зон воздушных линий электропередачи, принадлежащих ОАО "Диспетчерский центр" и установлении ограничения прав на земельные участки, входящие границы охранных зон" от 17.12.2007 № 868 выдан: Исполнительный комитет Тукаевского муниципального района Республики Татарстан; Содержание ограничения (обременения): "Правила охраны электрических сетей напряжением свыше 1000 В" утвержденные постановлением Совета Министров СССР №255 от 26 марта 1984г.; Реестровый номер границы: 16.39.2.139
16:39:061001:151/4	10807	вид ограничения (обременения): ограничения прав на земельный участок, предусмотренные статьей 56 Земельного кодекса Российской Федерации; Срок действия: не установлен; реквизиты документа-основания: свидетельство о государственной регистрации права от 26.01.2011 № 558078 выдан: Управление Федеральной службы государственной регистрации, кадастра и

полное наименование должности		инициалы, фамилия

ДОКУМЕНТ ПОДПИСАН
ЭЛЕКТРОННОЙ ПОДПИСЬЮ
Сертификат: 00BB056B7401CB38D2B3576ACDC8425108
Владелец: ФЕДЕРАЛЬНАЯ СЛУЖБА ГОСУДАРСТВЕННОЙ РЕГИСТРАЦИИ, КАДАСТРА И КАРТОГРАФИИ
Действителен: с 27.06.2023 по 19.09.2024

Земельный участок
вид объекта недвижимости

Лист № 2 раздела 4.1	Всего листов раздела 4.1: 9	Всего разделов: 8	Всего листов выписки: 78

21.06.2024г. № КУВИ-001/2024-165463946	
Кадастровый номер:	16:39:061001:151

		картографии по Республике Татарстан; Содержание ограничения (обременения): Ограничения использования объектов недвижимости в границах зоны с особыми условиями использования земель согласно: Правилам охраны магистральных трубопроводов, утвержденных постановлением Госгортехнадзора России от 22.04.92 №9 и Минтопэнерго России 29.04.1992 г.; Порядку использования земель в охранных зонах трубопроводов, утвержденному Постановлением Кабинетом Министров Республики Татарстан от 20.08.2007 г. №395; Реестровый номер границы: 16.39.2.175
16:39:061001:151/5	143	вид ограничения (обременения): ограничения прав на земельный участок, предусмотренные статьей 56 Земельного кодекса Российской Федерации; Срок действия: не установлен; реквизиты документа-основания: кадастровый план территорий от 09.04.2018 № 16/ИСХ/18-350061 выдан: Филиал ФГБУ "Федеральная кадастровая палата Федеральной службы государственной регистрации, кадастра и картографии" по Республике Татарстан; Содержание ограничения (обременения): В охранных зонах запрещается осуществлять любые действия, которые могут нарушить безопасную работу объектов электросетевого хозяйства, в том числе привести к их повреждению или уничтожению, и (или) повлечь причинение вреда жизни, здоровью граждан и имуществу физических или юридических лиц, а также повлечь нанесение экологического ущерба и возникновение пожаров, в том числе:а) набрасывать на провода и опоры воздушных линий электропередачи посторонние предметы, а также подниматься на опоры воздушных линий электропередачи; б) размещать любые объекты и предметы (материалы) в пределах созданных в соответствии с требованиями нормативно-технических документов проходов и подъездов для доступа к объектам электросетевого хозяйства, а также проводить любые работы и возводить сооружения, которые могут препятствовать доступу к объектам электросетевого хозяйства, без создания необходимых для такого доступа проходов и подъездов; в) находиться в пределах огороженной территории и помещениях распределительных устройств и подстанций, открывать двери и люки распределительных устройств и подстанций, производить переключения и подключения в электрических сетях (указанное требование не распространяется на работников, занятых выполнением разрешенных в установленном порядке работ), разводить огонь в пределах охранных зон вводных и распределительных устройств, подстанций, воздушных линий электропередачи, а также в охранных зонах кабельных линий электропередачи; г) размещать свалки; д) производить работы ударными механизмами, сбрасывать тяжести массой свыше 5 тонн, производить сброс и слив едких и коррозионных веществ и горюче-смазочных материалов (в охранных зонах подземных кабельных линий электропередачи).; Реестровый номер границы: 16.00.2.3551
16:39:061001:151/6	0	вид ограничения (обременения): ограничения прав на земельный участок, предусмотренные статьей 56 Земельного кодекса Российской Федерации; Срок действия: не установлен; реквизиты документа-основания: решение по установлению (утверждению) границ санитарно-защитной зоны предприятия от 22.04.2020 № 481 выдан: Федеральная служба по надзору в сфере защиты прав потребителей и благополучия человека по Республике Татарстан; Содержание ограничения (обременения): В границах санитарно-защитной зоны, согласно требований п. 5 «Правил установления санитарно-защитных зон и использования земельных участков, расположенных в границах СЗЗ», утвержденных Постановлением Правительства РФ от 3

ДОКУМЕНТ ПОДПИСАН
ЭЛЕКТРОННОЙ ПОДПИСЬЮ
Сертификат: 00BB056B7401CB38D2B3576ACDC8425108
Владелец: ФЕДЕРАЛЬНАЯ СЛУЖБА ГОСУДАРСТВЕННОЙ РЕГИСТРАЦИИ, КАДАСТРА И КАРТОГРАФИИ
Действителен: с 27.06.2023 по 19.09.2024

полное наименование должности		инициалы, фамилия

Земельный участок
вид объекта недвижимости

Лист № 3 раздела 4.1	Всего листов раздела 4.1: 9	Всего разделов: 8	Всего листов выписки: 78

21.06.2024г. № КУВИ-001/2024-165463946	
Кадастровый номер:	16:39:061001:151

		марта 2018 г №222, не допускается использования земельных участков в целях: а)размещения жилой застройки, объектов образовательного и медицинского назначения, спортивных сооружений открытого типа, организаций отдыха детей и их оздоровления, зон рекреационного назначения и для ведения садоводства; б)размещения объектов для производства и хранения лекарственных средств, объектов пищевых отраслей промышленности, оптовых складов продовольственного сырья и пищевой продукции, комплексов водопроводных сооружений для подготовки и хранения питьевой воды.; Реестровый номер границы: 16:53-6.1763; Вид объекта реестра границ: Зона с особыми условиями использования территории; Вид зоны по документу: Санитарно-защитная зона подстанции 220/110/10 кВ «Бегишево» филиала ОАО «Сетевая компания» «Нижнекамские электрические сети», расположенной по адресу: РТ, Тукаевский район, вблизи д.Мартыш; Тип зоны: Санитарно-защитная зона предприятий, сооружений и иных объектов; Номер: 16
16:39:061001:151/7	36109	вид ограничения (обременения): ограничения прав на земельный участок, предусмотренные статьей 56 Земельного кодекса Российской Федерации; Срок действия: не установлен; реквизиты документа-основания: решение о согласовании границ охранной зоны объекта электросетевого хозяйства от 19.02.2021 № 019/2021 выдан: Федеральная служба по экологическому, технологическому и атомному надзору (Ростехнадзор) Приволжское Управление ; Содержание ограничения (обременения): Постановлением Правительства Российской Федерации №160 от 24.02.2009 г."О порядке установления охранных зон объектов электросетевого хозяйства и особых условий использования земельных участков, расположенных в границах таких зон". В охранных зонах запрещается осуществлять любые действия, которые могут нарушить безопасную работу объектов электросетевого хозяйства, в том числе привести к их повреждению или уничтожению, и (или) повлечь причинение вреда жизни, здоровью граждан и имуществу физических или юридических лиц, а также повлечь нанесение экологического ущерба и возникновение пожаров, в том числе: а) набрасывать на провода и опоры воздушных линий электропередачи посторонние предметы, а также подниматься на опоры воздушных линий электропередачи; б) размещать любые объекты и предметы (материалы) в пределах созданных в соответствии с требованиями нормативно-технических документов проходов и подъездов для доступа к объектам электросетевого хозяйства, а также проводить любые работы и возводить сооружения, которые могут препятствовать доступу к объектам электросетевого хозяйства, без создания необходимых для такого доступа проходов и подъездов; в) находиться в пределах огороженной территории и помещениях распределительных устройств и подстанций, открывать двери и люки распределительных устройств и подстанций, производить переключения и подключения в электрических сетях (указанное требование не распространяется на работников, занятых выполнением разрешенных в установленном порядке работ), разводить огонь в пределах охранных зон вводных и распределительных устройств, подстанций, воздушных линий электропередачи, а также в охранных зонах кабельных линий электропередачи; г) размещать свалки; д) производить работы ударными механизмами, сбрасывать тяжести массой свыше 5 тонн, производить сброс и слив едких и коррозионных веществ и горюче-смазочных материалов (в охранных зонах подземных кабельных линий

ДОКУМЕНТ ПОДПИСАН
ЭЛЕКТРОННОЙ ПОДПИСЬЮ
Сертификат: 00BB056B7401CB38D2B3576ACDC8425108
Владелец: ФЕДЕРАЛЬНАЯ СЛУЖБА ГОСУДАРСТВЕННОЙ РЕГИСТРАЦИИ, КАДАСТРА И КАРТОГРАФИИ
Действителен: с 27.06.2023 по 19.09.2024

полное наименование должности		инициалы, фамилия

Земельный участок
вид объекта недвижимости

Лист № 4 раздела 4.1	Всего листов раздела 4.1: 9	Всего разделов: 8	Всего листов выписки: 78

21.06.2024г. № КУВИ-001/2024-165463946	
Кадастровый номер:	16:39:061001:151

		электропередачи).; Реестровый номер границы: 16:00-6.4132; Вид объекта реестра границ: Зона с особыми условиями использования территории; Вид зоны по документу: ВКЛ 220 кВ Бегишево - Танеко; Тип зоны: Охранная зона инженерных коммуникаций; Номер: Бегишево - Танеко
16:39:061001:151/8	1143	вид ограничения (обременения): ограничения прав на земельный участок, предусмотренные статьей 56 Земельного кодекса Российской Федерации; Срок действия: не установлен; реквизиты документа-основания: решение о согласовании границ охранной зоны объекта электросетевого хозяйства от 19.02.2021 № 018/2021 выдан: Федеральная служба по экологическому, технологическому и атомному надзору (Ростехнадзор) Приволжское Управление ; Содержание ограничения (обременения): Постановлением Правительства Российской Федерации №160 от 24.02.2009 г."О порядке установления охранных зон объектов электросетевого хозяйства и особых условий использования земельных участков, расположенных в границах таких зон". В охранных зонах запрещается осуществлять любые действия, которые могут нарушить безопасную работу объектов электросетевого хозяйства, в том числе привести к их повреждению или уничтожению, и (или) повлечь причинение вреда жизни, здоровью граждан и имуществу физических или юридических лиц, а также повлечь нанесение экологического ущерба и возникновение пожаров, в том числе: а) набрасывать на провода и опоры воздушных линий электропередачи посторонние предметы, а также подниматься на опоры воздушных линий электропередачи; б) размещать любые объекты и предметы (материалы) в пределах созданных в соответствии с требованиями нормативно-технических документов проходов и подъездов для доступа к объектам электросетевого хозяйства, а также проводить любые работы и возводить сооружения, которые могут препятствовать доступу к объектам электросетевого хозяйства, без создания необходимых для такого доступа проходов и подъездов; в) находиться в пределах огороженной территории и помещениях распределительных устройств и подстанций, открывать двери и люки распределительных устройств и подстанций, производить переключения и подключения в электрических сетях (указанное требование не распространяется на работников, занятых выполнением разрешенных в установленном порядке работ), разводить огонь в пределах охранных зон вводных и распределительных устройств, подстанций, воздушных линий электропередачи, а также в охранных зонах кабельных линий электропередачи; г) размещать свалки; д) производить работы ударными механизмами, сбрасывать тяжести массой свыше 5 тонн, производить сброс и слив едких и коррозионных веществ и горюче-смазочных материалов (в охранных зонах подземных кабельных линий электропередачи).; Реестровый номер границы: 16:00-6.4133; Вид объекта реестра границ: Зона с особыми условиями использования территории; Вид зоны по документу: ВЛ 220 кВ Бегишево - Нижнекамская 1 и ВЛ 220 кВ Бегишево - Нижнекамская 2; Тип зоны: Охранная зона инженерных коммуникаций; Номер: Бегишево - Нижнекамская
16:39:061001:151/9	4239	вид ограничения (обременения): ограничения прав на земельный участок, предусмотренные статьей 56 Земельного кодекса Российской Федерации; Срок действия: не установлен; реквизиты документа-основания: решение о согласовании границ охранной зоны объекта электросетевого хозяйства от 16.07.2021 № 43-18-1575 выдан: Федеральная служба по

ДОКУМЕНТ ПОДПИСАН
ЭЛЕКТРОННОЙ ПОДПИСЬЮ
Сертификат: 00BB056B7401CB38D2B3576ACDC8425108
Владелец: ФЕДЕРАЛЬНАЯ СЛУЖБА ГОСУДАРСТВЕННОЙ РЕГИСТРАЦИИ, КАДАСТРА И КАРТОГРАФИИ
Действителен: с 27.06.2023 по 19.09.2024

полное наименование должности		инициалы, фамилия

Земельный участок
вид объекта недвижимости

Лист № 5 раздела 4.1	Всего листов раздела 4.1: 9	Всего разделов: 8	Всего листов выписки: 78

21.06.2024г. № КУВИ-001/2024-165463946	
Кадастровый номер:	16:39:061001:151

		экологическому, технологическому и атомному надзору (ростехнадзор) Приволжское управление; Содержание ограничения (обременения): Постановлением Правительства Российской Федерации №160 от 24.02.2009 г."О порядке установления охранных зон объектов электросетевого хозяйства и особых условий использования земельных участков, расположенных в границах таких зон". В охранных зонах запрещается осуществлять любые действия, которые могут нарушить безопасную работу объектов электросетевого хозяйства, в том числе привести к их повреждению или уничтожению, и (или) повлечь причинение вреда жизни, здоровью граждан и имуществу физических или юридических лиц, а также повлечь нанесение экологического ущерба и возникновение пожаров, в том числе: а) набрасывать на провода и опоры воздушных линий электропередачи посторонние предметы, а также подниматься на опоры воздушных линий электропередачи; б) размещать любые объекты и предметы (материалы) в пределах созданных в соответствии с требованиями нормативно-технических документов проходов и подъездов для доступа к объектам электросетевого хозяйства, а также проводить любые работы и возводить сооружения, которые могут препятствовать доступу к объектам электросетевого хозяйства, без создания необходимых для такого доступа проходов и подъездов; в) находиться в пределах огороженной территории и помещениях распределительных устройств и подстанций, открывать двери и люки распределительных устройств и подстанций, производить переключения и подключения в электрических сетях (указанное требование не распространяется на работников, занятых выполнением разрешенных в установленном порядке работ), разводить огонь в пределах охранных зон вводных и распределительных устройств, подстанций, воздушных линий электропередачи, а также в охранных зонах кабельных линий электропередачи; г) размещать свалки; д) производить работы ударными механизмами, сбрасывать тяжести массой свыше 5 тонн, производить сброс и слив едких и коррозионных веществ и горюче-смазочных материалов (в охранных зонах подземных кабельных линий электропередачи).; Реестровый номер границы: 16:39-6.2426; Вид объекта реестра границ: Зона с особыми условиями использования территории; Вид зоны по документу: ПС 220 кВ Бегишево; Тип зоны: Охранная зона инженерных коммуникаций; Номер: ПС 220 кВ Бегишево
	Весь	вид ограничения (обременения): ограничения прав на земельный участок, предусмотренные статьей 56 Земельного кодекса Российской Федерации; Срок действия: не установлен; реквизиты документа-основания: доверенность от 28.04.2017 № 1-8/433 выдан: Генеральный директор; Содержание ограничения (обременения): В соответствии с пунктами 5а, 5б Постановления Правительства РФ от 3 марта 2018 г. N 222: 5а)размещения жилой застройки, объектов образовательного и медицинского назначения, спортивных сооружений открытого типа, организаций отдыха детей и их оздоровления, зон рекреационного назначения и для ведения дачного хозяйства и садоводства;5б)размещения объектов для производства и хранения лекарственных средств, объектов пищевых отраслей промышленности, оптовых складов продовольственного сырья и пищевой продукции, комплексов водопроводных сооружений для подготовки и хранения питьевой воды, использования земельных участков в целях производства, хранения и переработки сельскохозяйственной продукции, предназначенной для

ДОКУМЕНТ ПОДПИСАН
ЭЛЕКТРОННОЙ ПОДПИСЬЮ
Сертификат: 00BB056B7401CB38D2B3576ACDC8425108
Владелец: ФЕДЕРАЛЬНАЯ СЛУЖБА ГОСУДАРСТВЕННОЙ РЕГИСТРАЦИИ, КАДАСТРА И КАРТОГРАФИИ
Действителен: с 27.06.2023 по 19.09.2024

полное наименование должности		инициалы, фамилия

Земельный участок
вид объекта недвижимости

Лист № 6 раздела 4.1	Всего листов раздела 4.1: 9	Всего разделов: 8	Всего листов выписки: 78

21.06.2024г. № КУВИ-001/2024-165463946	
Кадастровый номер:	16:39:061001:151

		дальнейшего использования в качестве пищевой продукции, если химическое, физическое и (или) биологическое воздействие объекта, в отношении которого установлена санитарно-защитная зона, приведет к нарушению качества и безопасности таких средств, сырья, воды и продукции в соответствии с установленными к ним требованиями.; Реестровый номер границы: 16.00.2.3757
	Весь	вид ограничения (обременения): ограничения прав на земельный участок, предусмотренные статьей 56 Земельного кодекса Российской Федерации; Срок действия: не установлен; реквизиты документа-основания: приказ Росавиации от 18.02.2020 № 195-П "Об установлении приаэродромной территории аэродрома Бегишево (Нижнекамск)"я на приаэродромной территории подзон и Правил разрешения разногласий, возникающих между высшими исполнительными органами государственной власти субъектов Российской Федерации и уполномоченными Правительством Российской Федерации федеральными органами исполнительной власти при согласовании проекта решения об установлении приаэродромной территории» №1460 от 02.12.2017 от 18.02.2020 № 195-П выдан: ФЕДЕРАЛЬНОЕ АГЕНТСТВО ВОЗДУШНОГО ТРАНСПОРТА (Росавиация); Содержание ограничения (обременения): В пределах шестой подзоны приаэродромной территории запрещается размещать объекты, способствующие привлечению и массовому скоплению птиц. К таким объектам относятся: объекты размещения отходов, скотомогильники, фермы, зернохранилища, элеваторы, продуктовые склады, прочие складские помещения, предназначенные для хранения продуктов, теплицы, птицефермы, зверофермы, животноводческие предприятия и другие объекты привлекательные для птиц наличием открытых источников корма. Запрещаются сельскохозяйственные работы на территории аэродрома, за исключением сенокошения. Размещение объектов, потенциально являющихся местами скопления птиц (или сохранение существующих объектов, с выявленными местами скопления птиц) на приаэродромной территории в границах шестой подзоны, допустимо в случае выполнения орнитологического обследования и подготовки заключения по оценке влияния объекта на безопасность полётов, а также при подтверждении регулярного дальнейшего проведения мероприятий по предотвращению скопления птиц на объекте.; Реестровый номер границы: 16:39-6.2606; Вид объекта реестра границ: Зона с особыми условиями использования территории; Вид зоны по документу: Шестая подзона Приаэродромной территории АО «АЭРОПОРТ БЕГИШЕВО»; Тип зоны: Охранная зона транспорта
	Весь	вид ограничения (обременения): ограничения прав на земельный участок, предусмотренные статьей 56 Земельного кодекса Российской Федерации; Срок действия: не установлен; реквизиты документа-основания: приказ Росавиации от 18.02.2020 № 195-П "Об установлении приаэродромной территории аэродрома Бегишево (Нижнекамск)" от 18.02.2020 № 195-П выдан: ФЕДЕРАЛЬНОЕ АГЕНТСТВО ВОЗДУШНОГО ТРАНСПОРТА (Росавиация); Содержание ограничения (обременения): В пределах третьей подзоны приаэродромной территории запрещается размещать объекты, высота которых превышает ограничения, установленные уполномоченным Правительством Российской Федерации федеральным органом исполнительной власти при установлении

ДОКУМЕНТ ПОДПИСАН
ЭЛЕКТРОННОЙ ПОДПИСЬЮ
Сертификат: 00BB056B7401CB38D2B3576ACDC8425108
Владелец: ФЕДЕРАЛЬНАЯ СЛУЖБА ГОСУДАРСТВЕННОЙ РЕГИСТРАЦИИ, КАДАСТРА И КАРТОГРАФИИ
Действителен: с 27.06.2023 по 19.09.2024

полное наименование должности		инициалы, фамилия

Земельный участок
вид объекта недвижимости

Лист № 7 раздела 4.1	Всего листов раздела 4.1: 9	Всего разделов: 8	Всего листов выписки: 78

21.06.2024г. № КУВИ-001/2024-165463946	
Кадастровый номер:	16:39:061001:151

		соответствующей приаэродромной территории. Для объектов недвижимости, права на которые возникли у граждан или юридических лиц до установления приаэродромной территории, и объектов, в отношении которых выдано разрешение на строительство до установления приаэродромной территории (далее – существующие объекты) в целях сохранения законных прав граждан и юридических лиц и обеспечения безопасности полётов в случае превышения установленных ограничений по предельной абсолютной высоте существующих объектов, на каждый существующий объект необходимо наличие согласования строительства объекта в границах приаэродромной территории, выданного уполномоченным органом (далее – Согласование строительства) и документа, подтверждающего отсутствие влияния объекта капитального строительства на безопасность полётов, в том числе и документа, подтверждающего отсутствие влияния объекта капитального строительства на безопасность полётов, в том числе на работу средств радиотехнического обеспечения полётов воздушных судов, подготовленного специализированной организацией, либо научно-исследовательским институтом гражданской авиации, в соответствии с порядком, установленным действующим законодательством РФ (аэронавигационное рассмотрение).; Реестровый номер границы: 16:39-6.2604; Вид объекта реестра границ: Зона с особыми условиями использования территории; Вид зоны по документу: Третья подзона приаэродромной территории аэродрома гражданской авиации Нижнекамск (Бегишево)
	Весь	вид ограничения (обременения): ограничения прав на земельный участок, предусмотренные статьей 56 Земельного кодекса Российской Федерации; Срок действия: не установлен; реквизиты документа-основания: приказ Росавиации от 18.02.2020 № 195-П "Об установлении приаэродромной территории аэродрома Бегишево (Нижнекамск)" от 18.02.2020 № 195-П выдан: ФЕДЕРАЛЬНОЕ АГЕНТСТВО ВОЗДУШНОГО ТРАНСПОРТА (Росавиация); Содержание ограничения (обременения): В пределах пятой подзоны приаэродромной территории запрещается: 1. размещать опасные производственные объекты, определенные Федеральным законом "О промышленной безопасности опасных производственных объектов" № 116-ФЗ, функционирование которых может повлиять на безопасность полетов воздушных судов. 2. вводятся ограничения на строительство опасных производственных объектов, не относящихся к инфраструктуре аэропорта: складов нефти и нефтепродуктов, магистральных трубопроводов: газопроводов, нефтепроводов, нефтепродуктопроводов и сооружений на них. 3. магистральные газопроводы и сооружения на них, из которых возможен выброс или утечка газа в атмосферу, должны располагаться за пределами полос воздушных подходов к аэродромам. Другие опасные производственные объекты, определенные Федеральным законом "О промышленной безопасности опасных производственных объектов", функционирование которых может повлиять на безопасность полетов воздушных судов (компрессорные станции магистральных газопроводов, магистральные трубопроводы сжиженных углеводородных газов, склады вооружений и боеприпасов, АЭС и т.п.) должны располагаться на удалении от границы пятой подзоны, определённом с учетом максимального радиуса зон поражения в случаях происшествий техногенного характера на опасных производственных объектах. Отсутствие влияния на безопасность воздушных судов в границах пятой подзоны приаэродромной

ДОКУМЕНТ ПОДПИСАН
ЭЛЕКТРОННОЙ ПОДПИСЬЮ
Сертификат: 00BB056B7401CB38D2B3576ACDC8425108
Владелец: ФЕДЕРАЛЬНАЯ СЛУЖБА ГОСУДАРСТВЕННОЙ РЕГИСТРАЦИИ, КАДАСТРА И КАРТОГРАФИИ
Действителен: с 27.06.2023 по 19.09.2024

полное наименование должности		инициалы, фамилия

Земельный участок
вид объекта недвижимости

Лист № 8 раздела 4.1	Всего листов раздела 4.1: 9	Всего разделов: 8	Всего листов выписки: 78

21.06.2024г. № КУВИ-001/2024-165463946	
Кадастровый номер:	16:39:061001:151

		территории аэродрома устанавливается на основании декларации промышленной безопасности опасного производственного объекта I -II класса, подготовленной в соответствии с Федеральным законом «О промышленной безопасности опасных производственных объектов (с изменениями на 7 марта 2017 года)» № 116-ФЗ. При невозможности соблюдения нормативных расстояний сооружение опасных производственных объектов должно выполняться на основании специальных технических условий (СТУ), разработанных для конкретного объекта капитального строительства, и содержащих дополнительные технические требования, обеспечивающие безопасную эксплуатацию и функционирование объектов и сооружений.; Реестровый номер границы: 16:39-6.2607; Вид объекта реестра границ: Зона с особыми условиями использования территории; Вид зоны по документу: Пятая подзона Приаэродромной территории АО «АЭРОПОРТ БЕГИШЕВО»; Тип зоны: Охранная зона транспорта
	Весь	вид ограничения (обременения): ограничения прав на земельный участок, предусмотренные статьей 56 Земельного кодекса Российской Федерации; Срок действия: не установлен; реквизиты документа-основания: приказ "Об установлении приаэродромной территории аэродрома аэродрома Бегишево (Нижнекамск)" от 18.02.2020 № 195-П выдан: ФЕДЕРАЛЬНОЕ АГЕНТСТВО ВОЗДУШНОГО ТРАНСПОРТА (Росавиация); Содержание ограничения (обременения): в пределах Приаэродромной территории (в целях обеспечения безопасности полетов и исключения вредного воздействия на здоровье людей и деятельность организаций) устанавливается зона с особыми условиями использования территории (ЗОУИТ) в составе семи подзон; Реестровый номер границы: 16:39-6.2605; Вид объекта реестра границ: Зона с особыми условиями использования территории; Вид зоны по документу: Приаэродромная территория аэродрома гражданской авиации Нижнекамск (Бегишево)
	Весь	вид ограничения (обременения): ограничения прав на земельный участок, предусмотренные статьей 56 Земельного кодекса Российской Федерации; Срок действия: не установлен; реквизиты документа-основания: приказ Росавиации № 661-П от 14.08.2023 г. Об установлении приаэродромной территории аэродрома гражданской авиации Нижнекамск (Бегишево) от 14.08.2023 № 661-П выдан: ФЕДЕРАЛЬНОЕ АГЕНТСТВО ВОЗДУШНОГО ТРАНСПОРТА (Росавиация; приказ Росавиации от 18.02.2020 № 195-П "Об установлении приаэродромной территории аэродрома Бегишево (Нижнекамск)" от 18.02.2020 № 195-П выдан: ФЕДЕРАЛЬНОЕ АГЕНТСТВО ВОЗДУШНОГО ТРАНСПОРТА (Росавиация; Содержание ограничения (обременения): В пределах четвертой подзоны приаэродромной территории запрещается: 1. размещать объекты, создающие помехи в работе наземных средств и систем обслуживания воздушного движения, навигации, посадки и связи, предназначенных для организации воздушного движения и расположенных вне первой подзоны. 2. без согласования с оператором аэродрома размещение объектов, превышающих высотные ограничения: сектор 1 от 204 м до 204 м. сектор 2 от 176 м до 176 м. сектор 3 от 198 м до 198 м; сектор 4 от 191 м до 191 м; сектор 5 от 205 м до 205 м. сектор 6 от 196 м до 196 м. сектор 7 от 219 м до 219 м. сектор 8 от 181 м до 181 м. сектор 9 от 165 м до 165 м. сектор 10 от 198 м до 214 м. сектор 11 от 214 м до 218 м. сектор 12 от 218 м до 223 м. сектор 13 от 223 м до 227 м. сектор 14 от 227 м до 231 м. сектор 15 от 231 м до 236 м. сектор 16 от

ДОКУМЕНТ ПОДПИСАН
ЭЛЕКТРОННОЙ ПОДПИСЬЮ
Сертификат: 00BB056B7401CB38D2B3576ACDC8425108
Владелец: ФЕДЕРАЛЬНАЯ СЛУЖБА ГОСУДАРСТВЕННОЙ РЕГИСТРАЦИИ, КАДАСТРА И КАРТОГРАФИИ
Действителен: с 27.06.2023 по 19.09.2024

полное наименование должности		инициалы, фамилия

Земельный участок
вид объекта недвижимости

Лист № 9 раздела 4.1	Всего листов раздела 4.1: 9	Всего разделов: 8	Всего листов выписки: 78

21.06.2024г. № КУВИ-001/2024-165463946	
Кадастровый номер:	16:39:061001:151

		236 м до 240 м. сектор 17 от 240 м до 245 м. сектор 18 от 245 м до 249 м. сектор 19 от 249 м до 253 м. сектор 20 от 253 м до 258 м. сектор 21 от 258 м до 262 м. сектор 22 от 262 м до 266 м. сектор 23 от 266 м до 271 м. сектор 24 от 271 м до 275 м. сектор 25 от 275 м до 279 м. сектор 26 от 279 м до 284 м. сектор 27 от 284 м до 288 м. сектор 28 от 288 м до 293 м. сектор 29 от 293 м до 297 м. сектор 30 от 297 м до 301 м. сектор 31 от 301 м до 306 м. сектор 32 от 306 м до 310 м. сектор 33 от 310 м до 314 м. сектор 34 от 314 м до 319 м. сектор 35 от 319 м до 323 м. сектор 36 от 323 м до 327 м. сектор 37 от 327 м до 332 м. сектор 38 от 332 м до 336 м. сектор 39 от 196 м до 211 м. сектор 40 от 196 м до 202 м. сектор 41 от 202 м до 209 м. сектор 42 от 209 м до 215 м. сектор 43 от 215 м до 222 м. сектор 44 от 222 м до 228 м. сектор 45 от 228 м до 235 м. сектор 46 от 235 м до 241 м. сектор 47 от 241 м до 248 м. сектор 48 от 248 м до 254 м. сектор 49 от 254 м до 261 м. сектор 50 от 261 м до 266 м. сектор 51 от 336 м до 378 м. сектор 52 от 378 м до 384 м. сектор 53 от 336 м до 404 м. сектор 54 от 404 м до 411 м. сектор 55 от 411 м до 417 м. сектор 56 от 586 м до 597 м. сектор 57 от 597 м до 612 м. сектор 58 от 612 м до 627 м. сектор 59 от 627 м до 642 м. сектор 60 от 642 м до 657 м. сектор 61 от 657 м до 672 м. сектор 62 от 672 м до 687 м. сектор 63 от 687 м до 702 м. сектор 64 от 702 м до 717 м.; Реестровый номер границы: 16:39-6.2600; Вид объекта реестра границ: Зона с особыми условиями использования территории; Вид зоны по документу: Четвёртая подзона Приаэродромной территории АО «АЭРОПОРТ БЕГИШЕВО»»

ДОКУМЕНТ ПОДПИСАН
ЭЛЕКТРОННОЙ ПОДПИСЬЮ
Сертификат: 00BB056B7401CB38D2B3576ACDC8425108
Владелец: ФЕДЕРАЛЬНАЯ СЛУЖБА ГОСУДАРСТВЕННОЙ РЕГИСТРАЦИИ, КАДАСТРА И КАРТОГРАФИИ
Действителен: с 27.06.2023 по 19.09.2024

полное наименование должности		инициалы, фамилия

Выписка из Единого государственного реестра недвижимости об объекте недвижимости

Сведения о частях земельного участка

Земельный участок
вид объекта недвижимости

Лист № 1 раздела 4.2	Всего листов раздела 4.2: 18	Всего разделов: 8	Всего листов выписки: 78

21.06.2024г. № КУВИ-001/2024-165463946	
Кадастровый номер:	16:39:061001:151

Сведения о характерных точках границы части (частей) земельного участка

Учетный номер части: 16:39:061001:151/1

Система координат МСК-16

Номер точки	Координаты, м		Описание закрепления на местности	Средняя квадратичная погрешность определения координат характерных точек границ земельного участка, м
	X	Y		
1	2	3	4	5
1	449485.67	2296566.26	-	-
2	449489.25	2296566.7	-	-
3	449488.81	2296570.28	-	-
4	449485.23	2296569.84	-	-
1	449485.67	2296566.26	-	-
1	449473.09	2296563.32	-	-
2	449479.69	2296563.96	-	-
3	449479.04	2296570.47	-	-
4	449472.51	2296569.72	-	-
1	449473.09	2296563.32	-	-
1	449259.85	2296538.95	-	-
2	449263.42	2296539.38	-	-
3	449262.99	2296542.95	-	-
4	449259.42	2296542.52	-	-
1	449259.85	2296538.95	-	-
1	449188.41	2296528.57	-	-
2	449194.78	2296529.51	-	-
3	449194.1	2296535.93	-	-
4	449187.37	2296535.1	-	-
1	449188.41	2296528.57	-	-
1	449038.91	2296511.98	-	-

ДОКУМЕНТ ПОДПИСАН
ЭЛЕКТРОННОЙ ПОДПИСЬЮ
Сертификат: 00BB056B7401CB38D2B3576ACDC8425108
Владелец: ФЕДЕРАЛЬНАЯ СЛУЖБА ГОСУДАРСТВЕННОЙ РЕГИСТРАЦИИ, КАДАСТРА И КАРТОГРАФИИ
Действителен: с 27.06.2023 по 19.09.2024

полное наименование должности		инициалы, фамилия

Земельный участок
вид объекта недвижимости

Лист № 2 раздела 4.2	Всего листов раздела 4.2: 18	Всего разделов: 8	Всего листов выписки: 78

21.06.2024г. № КУВИ-001/2024-165463946	
Кадастровый номер:	16:39:061001:151

1	2	3	4	5
2	449042.48	2296512.41	-	-
3	449042.05	2296515.98	-	-
4	449038.48	2296515.55	-	-
1	449038.91	2296511.98	-	-
1	448926.29	2296496.75	-	-
2	448932.68	2296497.57	-	-
3	448931.84	2296504.2	-	-
4	448925.36	2296503.22	-	-
1	448926.29	2296496.75	-	-
1	448817.92	2296485.01	-	-
2	448821.49	2296485.44	-	-
3	448821.06	2296489.01	-	-
4	448817.49	2296488.58	-	-
1	448817.92	2296485.01	-	-
1	448617.02	2296455.93	-	-
2	448628.62	2296458.03	-	-
3	448626.54	2296469.47	-	-
4	448614.94	2296467.37	-	-
1	448617.02	2296455.93	-	-
1	448609.3	2296441.05	-	-
2	448604.4	2296441.75	-	-
3	448599.9	2296443	-	-
4	448596.15	2296445	-	-
5	448590.4	2296448.75	-	-
6	448589.15	2296450	-	-
7	448584.65	2296453.75	-	-
8	448578.4	2296460.75	-	-
9	448571.4	2296468.5	-	-
10	448564.4	2296478.5	-	-

ДОКУМЕНТ ПОДПИСАН
ЭЛЕКТРОННОЙ ПОДПИСЬЮ
Сертификат: 00BB056B7401CB38D2B3576ACDC8425108
Владелец: ФЕДЕРАЛЬНАЯ СЛУЖБА ГОСУДАРСТВЕННОЙ РЕГИСТРАЦИИ, КАДАСТРА И КАРТОГРАФИИ
Действителен: с 27.06.2023 по 19.09.2024

полное наименование должности	инициалы, фамилия

Земельный участок
вид объекта недвижимости

Лист № 3 раздела 4.2	Всего листов раздела 4.2: 18	Всего разделов: 8	Всего листов выписки: 78

21.06.2024г. № КУВИ-001/2024-165463946	
Кадастровый номер:	16:39:061001:151

1	2	3	4	5
11	448563.02	2296480.77	-	-
12	448616.28	2296493.3	-	-
13	448815.91	2296516.29	-	-
14	449036.9	2296543.26	-	-
15	449257.86	2296570.23	-	-
16	449483.68	2296597.55	-	-
17	449609.62	2296612.94	-	-
18	449612.14	2296611.49	-	-
19	449621.14	2296605.99	-	-
20	449626.39	2296603.49	-	-
21	449631.64	2296601.74	-	-
22	449647.39	2296597.24	-	-
23	449650.39	2296595.24	-	-
24	449654.39	2296593.99	-	-
25	449657.89	2296591.74	-	-
26	449666.14	2296585.49	-	-
27	449684.19	2296574.13	-	-
28	449591.18	2296562.87	-	-
29	449346.85	2296533.55	-	-
30	449142.57	2296505.84	-	-
31	448908.38	2296476.95	-	-
1	448609.3	2296441.05	-	-

ДОКУМЕНТ ПОДПИСАН
ЭЛЕКТРОННОЙ ПОДПИСЬЮ
Сертификат: 00BB056B7401CB38D2B3576ACDC8425108
Владелец: ФЕДЕРАЛЬНАЯ СЛУЖБА ГОСУДАРСТВЕННОЙ РЕГИСТРАЦИИ, КАДАСТРА И КАРТОГРАФИИ
Действителен: с 27.06.2023 по 19.09.2024

полное наименование должности	инициалы, фамилия

Земельный участок
вид объекта недвижимости

Лист № 4 раздела 4.2	Всего листов раздела 4.2: 18	Всего разделов: 8	Всего листов выписки: 78

21.06.2024г. № КУВИ-001/2024-165463946	
Кадастровый номер:	16:39:061001:151

Сведения о характерных точках границы части (частей) земельного участка

Учетный номер части: 16:39:061001:151/2

Система координат МСК-16

Номер точки	Координаты, м		Описание закрепления на местности	Средняя квадратичная погрешность определения координат характерных точек границ земельного участка, м
	X	Y		
1	2	3	4	5
1	448711.94	2296410.37	-	-
2	448709.65	2296417	-	-
3	448708.63	2296422.1	-	-
4	449729.19	2296551.04	-	-
5	449734.89	2296548.24	-	-
6	449753.64	2296541.24	-	-
7	449768.22	2296535.91	-	-
8	449596.96	2296515.31	-	-
9	449353.05	2296485.73	-	-
10	449148.09	2296461.21	-	-
11	448917.45	2296432	-	-
12	448910.38	2296431.31	-	-
1	448711.94	2296410.37	-	-
1	448609.3	2296441.05	-	-
2	448604.4	2296441.75	-	-
3	448599.9	2296443	-	-
4	448596.15	2296445	-	-
5	448590.4	2296448.75	-	-
6	448589.15	2296450	-	-
7	448584.65	2296453.75	-	-
8	448581.88	2296456.85	-	-
9	448602.31	2296462.37	-	-
10	448615.63	2296463.57	-	-
11	448617.02	2296455.93	-	-

ДОКУМЕНТ ПОДПИСАН
ЭЛЕКТРОННОЙ ПОДПИСЬЮ
Сертификат: 00BB056B7401CB38D2B3576ACDC8425108
Владелец: ФЕДЕРАЛЬНАЯ СЛУЖБА ГОСУДАРСТВЕННОЙ РЕГИСТРАЦИИ, КАДАСТРА И КАРТОГРАФИИ
Действителен: с 27.06.2023 по 19.09.2024

полное наименование должности		инициалы, фамилия

Земельный участок
вид объекта недвижимости

Лист № 5 раздела 4.2	Всего листов раздела 4.2: 18	Всего разделов: 8	Всего листов выписки: 78

21.06.2024г. № КУВИ-001/2024-165463946	
Кадастровый номер:	16:39:061001:151

1	2	3	4	5
12	448628.62	2296458.03	-	-
13	448627.42	2296464.63	-	-
14	448904.65	2296489.53	-	-
15	448910.98	2296490.14	-	-
16	449141.07	2296518.38	-	-
17	449346.16	2296542.91	-	-
18	449590.05	2296572.49	-	-
19	449671.27	2296582.26	-	-
20	449684.19	2296574.13	-	-
21	449591.18	2296562.87	-	-
22	449346.85	2296533.55	-	-
23	449142.57	2296505.84	-	-
24	448908.38	2296476.95	-	-
1	448609.3	2296441.05	-	-

ДОКУМЕНТ ПОДПИСАН
ЭЛЕКТРОННОЙ ПОДПИСЬЮ
Сертификат: 00BB056B7401CB38D2B3576ACDC8425108
Владелец: ФЕДЕРАЛЬНАЯ СЛУЖБА ГОСУДАРСТВЕННОЙ РЕГИСТРАЦИИ, КАДАСТРА И КАРТОГРАФИИ
Действителен: с 27.06.2023 по 19.09.2024

полное наименование должности		инициалы, фамилия

Земельный участок
вид объекта недвижимости

Лист № 6 раздела 4.2	Всего листов раздела 4.2: 18	Всего разделов: 8	Всего листов выписки: 78

21.06.2024г. № КУВИ-001/2024-165463946	
Кадастровый номер:	16:39:061001:151

Сведения о характерных точках границы части (частей) земельного участка

Учетный номер части: 16:39:061001:151/3

Система координат МСК-16

Номер точки	Координаты, м		Описание закрепления на местности	Средняя квадратичная погрешность определения координат характерных точек границ земельного участка, м
	X	Y		
1	2	3	4	5
1	448710.33	2296415.02	-	-
2	448709.65	2296417	-	-
3	448708.63	2296422.1	-	-
4	449729.19	2296551.04	-	-
5	449734.89	2296548.24	-	-
6	449740.67	2296546.08	-	-
7	449594.99	2296528.56	-	-
8	449351.18	2296499.28	-	-
9	449146.52	2296474.61	-	-
10	448916.07	2296446.5	-	-
11	448909.63	2296445.84	-	-
1	448710.33	2296415.02	-	-
1	449485.67	2296566.26	-	-
2	449489.25	2296566.7	-	-
3	449488.81	2296570.28	-	-
4	449485.23	2296569.84	-	-
1	449485.67	2296566.26	-	-
1	449473.09	2296563.32	-	-
2	449479.69	2296563.96	-	-
3	449479.04	2296570.47	-	-
4	449472.51	2296569.72	-	-
1	449473.09	2296563.32	-	-
1	449259.85	2296538.95	-	-
2	449263.42	2296539.38	-	-

ДОКУМЕНТ ПОДПИСАН
ЭЛЕКТРОННОЙ ПОДПИСЬЮ
Сертификат: 00BB056B7401CB38D2B3576ACDC8425108
Владелец: ФЕДЕРАЛЬНАЯ СЛУЖБА ГОСУДАРСТВЕННОЙ РЕГИСТРАЦИИ, КАДАСТРА И КАРТОГРАФИИ
Действителен: с 27.06.2023 по 19.09.2024

полное наименование должности	инициалы, фамилия

Земельный участок
вид объекта недвижимости

Лист № 7 раздела 4.2	Всего листов раздела 4.2: 18	Всего разделов: 8	Всего листов выписки: 78

21.06.2024г. № КУВИ-001/2024-165463946	
Кадастровый номер:	16:39:061001:151

1	2	3	4	5
3	449262.99	2296542.95	-	-
4	449259.42	2296542.52	-	-
1	449259.85	2296538.95	-	-
1	449188.41	2296528.57	-	-
2	449194.78	2296529.51	-	-
3	449194.1	2296535.93	-	-
4	449187.37	2296535.1	-	-
1	449188.41	2296528.57	-	-
1	449038.91	2296511.98	-	-
2	449042.48	2296512.41	-	-
3	449042.05	2296515.98	-	-
4	449038.48	2296515.55	-	-
1	449038.91	2296511.98	-	-
1	448926.29	2296496.75	-	-
2	448932.68	2296497.57	-	-
3	448931.84	2296504.2	-	-
4	448925.36	2296503.22	-	-
1	448926.29	2296496.75	-	-
1	448817.92	2296485.01	-	-
2	448821.49	2296485.44	-	-
3	448821.06	2296489.01	-	-
4	448817.49	2296488.58	-	-
1	448817.92	2296485.01	-	-
1	448609.3	2296441.05	-	-
2	448604.4	2296441.75	-	-
3	448599.9	2296443	-	-
4	448596.15	2296445	-	-
5	448590.4	2296448.75	-	-
6	448589.15	2296450	-	-

ДОКУМЕНТ ПОДПИСАН
ЭЛЕКТРОННОЙ ПОДПИСЬЮ
Сертификат: 00BB056B7401CB38D2B3576ACDC8425108
Владелец: ФЕДЕРАЛЬНАЯ СЛУЖБА ГОСУДАРСТВЕННОЙ РЕГИСТРАЦИИ, КАДАСТРА И КАРТОГРАФИИ
Действителен: с 27.06.2023 по 19.09.2024

полное наименование должности	инициалы, фамилия

Земельный участок
вид объекта недвижимости

Лист № 8 раздела 4.2	Всего листов раздела 4.2: 18	Всего разделов: 8	Всего листов выписки: 78

21.06.2024г. № КУВИ-001/2024-165463946	
Кадастровый номер:	16:39:061001:151

1	2	3	4	5
7	448584.65	2296453.75	-	-
8	448581.33	2296457.47	-	-
9	448602.17	2296462.27	-	-
10	448615.53	2296464.12	-	-
11	448617.02	2296455.93	-	-
12	448628.62	2296458.03	-	-
13	448627.22	2296465.74	-	-
14	448902.5	2296503.92	-	-
15	448909.66	2296504.65	-	-
16	449139.67	2296531.8	-	-
17	449344.3	2296556.47	-	-
18	449588.11	2296585.75	-	-
19	449654.74	2296593.77	-	-
20	449657.89	2296591.74	-	-
21	449666.14	2296585.49	-	-
22	449684.19	2296574.13	-	-
23	449591.18	2296562.87	-	-
24	449346.85	2296533.55	-	-
25	449142.57	2296505.84	-	-
26	448908.38	2296476.95	-	-
1	448609.3	2296441.05	-	-

ДОКУМЕНТ ПОДПИСАН
ЭЛЕКТРОННОЙ ПОДПИСЬЮ
Сертификат: 00BB056B7401CB38D2B3576ACDC8425108
Владелец: ФЕДЕРАЛЬНАЯ СЛУЖБА ГОСУДАРСТВЕННОЙ РЕГИСТРАЦИИ, КАДАСТРА И КАРТОГРАФИИ
Действителен: с 27.06.2023 по 19.09.2024

полное наименование должности		инициалы, фамилия

Земельный участок
вид объекта недвижимости

Лист № 9 раздела 4.2	Всего листов раздела 4.2: 18	Всего разделов: 8	Всего листов выписки: 78

21.06.2024г. № КУВИ-001/2024-165463946	
Кадастровый номер:	16:39:061001:151

Сведения о характерных точках границы части (частей) земельного участка

Учетный номер части: 16:39:061001:151/4

Система координат МСК-16

Номер точки	Координаты, м		Описание закрепления на местности	Средняя квадратичная погрешность определения координат характерных точек границ земельного участка, м
	X	Y		
1	2	3	4	5
1	448605.01	2297129.61	-	-
2	448606.91	2297130.22	-	-
3	448606.3	2297132.12	-	-
4	448604.4	2297131.51	-	-
1	448605.01	2297129.61	-	-
1	448556.72	2297115.32	-	-
2	448558.62	2297115.93	-	-
3	448558.01	2297117.83	-	-
4	448556.11	2297117.22	-	-
1	448556.72	2297115.32	-	-
1	448509.12	2297101.51	-	-
2	448511.02	2297102.12	-	-
3	448510.41	2297104.02	-	-
4	448508.51	2297103.41	-	-
1	448509.12	2297101.51	-	-
1	448461.03	2297087.41	-	-
2	448462.93	2297088.02	-	-
3	448462.32	2297089.92	-	-
4	448460.42	2297089.31	-	-
1	448461.03	2297087.41	-	-
1	448423.08	2297039.8	-	-
2	448427.89	2297052.5	-	-
3	448431.14	2297065	-	-
4	448435.39	2297081.75	-	-

полное наименование должности		инициалы, фамилия

ДОКУМЕНТ ПОДПИСАН
ЭЛЕКТРОННОЙ ПОДПИСЬЮ
Сертификат: 00BB056B7401CB38D2B3576ACDC8425108
Владелец: ФЕДЕРАЛЬНАЯ СЛУЖБА ГОСУДАРСТВЕННОЙ РЕГИСТРАЦИИ, КАДАСТРА И КАРТОГРАФИИ
Действителен: с 27.06.2023 по 19.09.2024

Земельный участок
вид объекта недвижимости

Лист № 10 раздела 4.2	Всего листов раздела 4.2: 18	Всего разделов: 8	Всего листов выписки: 78

21.06.2024г. № КУВИ-001/2024-165463946	
Кадастровый номер:	16:39:061001:151

1	2	3	4	5
5	448434.35	2297095.25	-	-
6	448600.18	2297144.12	-	-
7	448623.39	2297136.25	-	-
8	448633.14	2297132	-	-
9	448641.64	2297128.75	-	-
10	448650.89	2297125.5	-	-
11	448659.89	2297120.5	-	-
12	448671.39	2297115.25	-	-
13	448674.5	2297113.9	-	-
1	448423.08	2297039.8	-	-

ДОКУМЕНТ ПОДПИСАН
ЭЛЕКТРОННОЙ ПОДПИСЬЮ
Сертификат: 00BB056B7401CB38D2B3576ACDC8425108
Владелец: ФЕДЕРАЛЬНАЯ СЛУЖБА ГОСУДАРСТВЕННОЙ РЕГИСТРАЦИИ, КАДАСТРА И КАРТОГРАФИИ
Действителен: с 27.06.2023 по 19.09.2024

полное наименование должности	инициалы, фамилия

Земельный участок
вид объекта недвижимости

Лист № 11 раздела 4.2	Всего листов раздела 4.2: 18	Всего разделов: 8	Всего листов выписки: 78

21.06.2024г. № КУВИ-001/2024-165463946	
Кадастровый номер:	16:39:061001:151

Сведения о характерных точках границы части (частей) земельного участка

Учетный номер части: 16:39:061001:151/5

Система координат МСК-16

Номер точки	Координаты, м		Описание закрепления на местности	Средняя квадратичная погрешность определения координат характерных точек границ земельного участка, м
	X	Y		
1	2	3	4	5
1	450322.23	2296235.97	-	-
2	450305.9	2296269.97	-	-
3	450311.21	2296268.16	-	-
4	450325.91	2296237.55	-	-
5	450325.14	2296237.23	-	-
1	450322.23	2296235.97	-	-

ДОКУМЕНТ ПОДПИСАН
ЭЛЕКТРОННОЙ ПОДПИСЬЮ
Сертификат: 00BB056B7401CB38D2B3576ACDC8425108
Владелец: ФЕДЕРАЛЬНАЯ СЛУЖБА ГОСУДАРСТВЕННОЙ РЕГИСТРАЦИИ, КАДАСТРА И КАРТОГРАФИИ
Действителен: с 27.06.2023 по 19.09.2024

полное наименование должности		инициалы, фамилия

Земельный участок
вид объекта недвижимости

Лист № 12 раздела 4.2	Всего листов раздела 4.2: 18	Всего разделов: 8	Всего листов выписки: 78

21.06.2024г. № КУВИ-001/2024-165463946	
Кадастровый номер:	16:39:061001:151

Сведения о характерных точках границы части (частей) земельного участка

Учетный номер части: 16:39:061001:151/6

Система координат

Номер точки	Координаты, м		Описание закрепления на местности	Средняя квадратичная погрешность определения координат характерных точек границ земельного участка, м
	X	Y		
1	2	3	4	5
1	450173.71	2296309.96	-	-
2	450213.04	2296271.49	-	-
3	450239.56	2296281.63	-	-
4	450254.36	2296280.78	-	-
5	450264.86	2296282.76	-	-
6	450273.36	2296286.37	-	-
7	450266	2296302.19	-	-
8	450265.59	2296302.33	-	-
9	450256.97	2296305.78	-	-
10	450248.31	2296310.47	-	-
11	450240.26	2296316.16	-	-
12	450232.94	2296322.73	-	-
13	450226.42	2296330.13	-	-
1	450173.71	2296309.96	-	-
1	450200.04	2296266.51	-	-
2	450160.7	2296305	-	-
3	450141.22	2296297.55	-	-
4	450130.44	2296325.75	-	-
5	449905.71	2296249.49	-	-
6	449834.77	2296444.1	-	-
7	449814.28	2296324.09	-	-
8	449803.44	2296325.94	-	-
9	449825.05	2296471.27	-	-
10	449865.24	2296486.64	-	-

ДОКУМЕНТ ПОДПИСАН
ЭЛЕКТРОННОЙ ПОДПИСЬЮ
Сертификат: 00BB056B7401CB38D2B3576ACDC8425108
Владелец: ФЕДЕРАЛЬНАЯ СЛУЖБА ГОСУДАРСТВЕННОЙ РЕГИСТРАЦИИ, КАДАСТРА И КАРТОГРАФИИ
Действителен: с 27.06.2023 по 19.09.2024

полное наименование должности	инициалы, фамилия

Земельный участок
вид объекта недвижимости

Лист № 13 раздела 4.2	Всего листов раздела 4.2: 18	Всего разделов: 8	Всего листов выписки: 78

21.06.2024г. № КУВИ-001/2024-165463946	
Кадастровый номер:	16:39:061001:151

1	2	3	4	5
11	449856.64	2296491.49	-	-
12	449843.89	2296499.74	-	-
13	449829.64	2296506.99	-	-
14	449813.39	2296513.99	-	-
15	449806.64	2296516.49	-	-
16	449805.65	2296517.19	-	-
17	449797.78	2296513.18	-	-
18	449789.59	2296506.52	-	-
19	449782.98	2296498.28	-	-
20	449778.24	2296488.85	-	-
21	449775.59	2296478.62	-	-
22	449753.98	2296333.29	-	-
23	449753.58	2296322.26	-	-
24	449755.6	2296311.4	-	-
25	449759.96	2296301.25	-	-
26	449766.44	2296292.31	-	-
27	449774.73	2296285.01	-	-
28	449784.41	2296279.7	-	-
29	449795.03	2296276.65	-	-
30	449805.87	2296274.8	-	-
31	449817.05	2296274.17	-	-
32	449828.08	2296276.03	-	-
33	449840.68	2296281.9	-	-
34	449858.73	2296232.37	-	-
35	449863.64	2296222.48	-	-
36	449870.59	2296213.9	-	-
37	449879.25	2296207.06	-	-
38	449889.2	2296202.29	-	-
39	449899.96	2296199.82	-	-

ДОКУМЕНТ ПОДПИСАН
ЭЛЕКТРОННОЙ ПОДПИСЬЮ
Сертификат: 00BB056B7401CB38D2B3576ACDC8425108
Владелец: ФЕДЕРАЛЬНАЯ СЛУЖБА ГОСУДАРСТВЕННОЙ РЕГИСТРАЦИИ, КАДАСТРА И КАРТОГРАФИИ
Действителен: с 27.06.2023 по 19.09.2024

полное наименование должности		инициалы, фамилия

Земельный участок
вид объекта недвижимости

Лист № 14 раздела 4.2	Всего листов раздела 4.2: 18	Всего разделов: 8	Всего листов выписки: 78

21.06.2024г. № КУВИ-001/2024-165463946	
Кадастровый номер:	16:39:061001:151

1	2	3	4	5
40	449911	2296199.77	-	-
41	449921.78	2296202.14	-	-
42	450104.42	2296264.12	-	-
43	450115.84	2296254.47	-	-
44	450126.06	2296249.9	-	-
45	450137.05	2296247.72	-	-
46	450148.24	2296248.04	-	-
47	450159.08	2296250.85	-	-
1	450200.04	2296266.51	-	-

ДОКУМЕНТ ПОДПИСАН
ЭЛЕКТРОННОЙ ПОДПИСЬЮ
Сертификат: 00BB056B7401CB38D2B3576ACDC8425108
Владелец: ФЕДЕРАЛЬНАЯ СЛУЖБА ГОСУДАРСТВЕННОЙ РЕГИСТРАЦИИ, КАДАСТРА И КАРТОГРАФИИ
Действителен: с 27.06.2023 по 19.09.2024

полное наименование должности		инициалы, фамилия

Земельный участок
вид объекта недвижимости

Лист № 15 раздела 4.2	Всего листов раздела 4.2: 18	Всего разделов: 8	Всего листов выписки: 78

21.06.2024г. № КУВИ-001/2024-165463946	
Кадастровый номер:	16:39:061001:151

Сведения о характерных точках границы части (частей) земельного участка

Учетный номер части: 16:39:061001:151/7

Система координат

Номер точки	Координаты, м		Описание закрепления на местности	Средняя квадратичная погрешность определения координат характерных точек границ земельного участка, м
	X	Y		
1	2	3	4	5
1	449774.94	2296533.46	-	-
2	449753.64	2296541.24	-	-
3	449734.89	2296548.24	-	-
4	449729.19	2296551.04	-	-
5	448708.63	2296422.1	-	-
6	448709.65	2296417	-	-
7	448715.72	2296399.43	-	-
1	449774.94	2296533.46	-	-
1	448593.02	2296447.04	-	-
2	448596.15	2296445	-	-
3	448599.9	2296443	-	-
4	448604.4	2296441.75	-	-
5	448609.3	2296441.05	-	-
6	448908.38	2296476.95	-	-
7	449142.57	2296505.84	-	-
8	449346.85	2296533.55	-	-
9	449591.18	2296562.87	-	-
10	449684.19	2296574.13	-	-
11	449668.46	2296584.03	-	-
12	448606.37	2296450.11	-	-
1	448593.02	2296447.04	-	-

ДОКУМЕНТ ПОДПИСАН
ЭЛЕКТРОННОЙ ПОДПИСЬЮ
Сертификат: 00BB056B7401CB38D2B3576ACDC8425108
Владелец: ФЕДЕРАЛЬНАЯ СЛУЖБА ГОСУДАРСТВЕННОЙ РЕГИСТРАЦИИ, КАДАСТРА И КАРТОГРАФИИ
Действителен: с 27.06.2023 по 19.09.2024

полное наименование должности		инициалы, фамилия

Земельный участок
вид объекта недвижимости

Лист № 16 раздела 4.2	Всего листов раздела 4.2: 18	Всего разделов: 8	Всего листов выписки: 78

21.06.2024г. № КУВИ-001/2024-165463946	
Кадастровый номер:	16:39:061001:151

Сведения о характерных точках границы части (частей) земельного участка

Учетный номер части: 16:39:061001:151/8

Система координат

Номер точки	Координаты, м		Описание закрепления на местности	Средняя квадратичная погрешность определения координат характерных точек границ земельного участка, м
	X	Y		
1	2	3	4	5
1	450370.06	2296287.37	-	-
2	450379.38	2296279.67	-	-
3	450380.4	2296282.15	-	-
4	450370.08	2296287.4	-	-
1	450370.06	2296287.37	-	-
1	450355	2296254.34	-	-
2	450355.56	2296254.76	-	-
3	450355.25	2296255.04	-	-
1	450355	2296254.34	-	-
1	450287.23	2296222.22	-	-
2	450288.39	2296222.73	-	-
3	450308.64	2296231.48	-	-
4	450317.64	2296233.98	-	-
5	450325.14	2296237.23	-	-
6	450331.65	2296239.95	-	-
7	450335.18	2296249.92	-	-
8	450320.92	2296264.84	-	-
9	450306.56	2296269.75	-	-
1	450287.23	2296222.22	-	-

полное наименование должности		инициалы, фамилия

ДОКУМЕНТ ПОДПИСАН
ЭЛЕКТРОННОЙ ПОДПИСЬЮ
Сертификат: 00BB056B7401CB38D2B3576ACDC8425108
Владелец: ФЕДЕРАЛЬНАЯ СЛУЖБА ГОСУДАРСТВЕННОЙ РЕГИСТРАЦИИ, КАДАСТРА И КАРТОГРАФИИ
Действителен: с 27.06.2023 по 19.09.2024

Земельный участок
вид объекта недвижимости

Лист № 17 раздела 4.2	Всего листов раздела 4.2: 18	Всего разделов: 8	Всего листов выписки: 78

21.06.2024г. № КУВИ-001/2024-165463946	
Кадастровый номер:	16:39:061001:151

Сведения о характерных точках границы части (частей) земельного участка

Учетный номер части: 16:39:061001:151/9

Система координат

Номер точки	Координаты, м		Описание закрепления на местности	Средняя квадратичная погрешность определения координат характерных точек границ земельного участка, м
	X	Y		
1	2	3	4	5
1	449891.69	2296255.09	-	-
2	449895.3	2296250.81	-	-
3	449899.78	2296247.45	-	-
4	449904.89	2296245.17	-	-
5	449910.38	2296244.08	-	-
6	449915.98	2296244.25	-	-
7	449921.4	2296245.65	-	-
8	450130.45	2296325.73	-	-
9	450130.44	2296325.75	-	-
10	449905.71	2296249.49	-	-
11	449834.77	2296444.1	-	-
12	449829.79	2296414.95	-	-
13	449889.11	2296260.06	-	-
1	449891.69	2296255.09	-	-
1	449825.42	2296480.74	-	-
2	449821.15	2296477.12	-	-
3	449817.78	2296472.64	-	-
4	449815.5	2296467.53	-	-
5	449814.41	2296462.04	-	-
6	449814.57	2296456.44	-	-
7	449815.98	2296451.02	-	-
8	449820.34	2296439.62	-	-
9	449825.05	2296471.27	-	-
10	449865.24	2296486.64	-	-

ДОКУМЕНТ ПОДПИСАН
ЭЛЕКТРОННОЙ ПОДПИСЬЮ
Сертификат: 00BB056B7401CB38D2B3576ACDC8425108
Владелец: ФЕДЕРАЛЬНАЯ СЛУЖБА ГОСУДАРСТВЕННОЙ РЕГИСТРАЦИИ, КАДАСТРА И КАРТОГРАФИИ
Действителен: с 27.06.2023 по 19.09.2024

полное наименование должности	инициалы, фамилия

Земельный участок
вид объекта недвижимости

Лист № 18 раздела 4.2	Всего листов раздела 4.2: 18	Всего разделов: 8	Всего листов выписки: 78

21.06.2024г. № КУВИ-001/2024-165463946	
Кадастровый номер:	16:39:061001:151

1	2	3	4	5
11	449856.64	2296491.49	-	-
12	449854.84	2296492.65	-	-
13	449830.4	2296483.31	-	-
1	449825.42	2296480.74	-	-

ДОКУМЕНТ ПОДПИСАН
ЭЛЕКТРОННОЙ ПОДПИСЬЮ
Сертификат: 00BB056B7401CB38D2B3576ACDC8425108
Владелец: ФЕДЕРАЛЬНАЯ СЛУЖБА ГОСУДАРСТВЕННОЙ РЕГИСТРАЦИИ, КАДАСТРА И КАРТОГРАФИИ
Действителен: с 27.06.2023 по 19.09.2024

полное наименование должности		инициалы, фамилия

Филиал публично-правовой компании "Роскадастр" по Республике Татарстан
полное наименование органа регистрации прав

Выписка из Единого государственного реестра недвижимости об объекте недвижимости

Сведения о характеристиках объекта недвижимости

На основании запроса от 21.06.2024, поступившего на рассмотрение 21.06.2024, сообщаем, что согласно записям Единого государственного реестра недвижимости:

Раздел 1 Лист 1

Земельный участок
вид объекта недвижимости

Лист № 1 раздела 1	Всего листов раздела 1: 9	Всего разделов: 8	Всего листов выписки: 155

21.06.2024г. № КУВИ-001/2024-165464754	
Кадастровый номер:	16:39:061001:152
Номер кадастрового квартала:	16:39:061001
Дата присвоения кадастрового номера:	14.03.2013

Ранее присвоенный государственный учетный номер:	данные отсутствуют
Местоположение:	Местоположение установлено относительно ориентира, расположенного в границах участка. Почтовый адрес ориентира: Российская Федерация, Республика Татарстан, Тукаевский муниципальный район, кв-л. 061001, 152.
Площадь:	1063939 +/- 9025.03
Кадастровая стоимость, руб.:	209312762.44
Кадастровые номера расположенных в пределах земельного участка объектов недвижимости:	16:00:000000:772, 16:00:000000:940, 16:39:000000:5341, 16:39:000000:5414, 16:39:000000:5415, 16:39:000000:5418, 0:0:0:126
Кадастровые номера объектов недвижимости, из которых образован объект недвижимости:	данные отсутствуют
Кадастровые номера образованных объектов недвижимости:	16:39:061001:219, 16:39:061001:220, 16:39:061001:221, 16:39:061001:222, 16:39:061001:223, 16:39:061001:224, 16:39:061001:225, 16:39:061001:226, 16:39:061001:249, 16:39:061001:258, 16:39:061001:312, 16:39:061001:342, 16:39:061001:567
Категория земель:	Земли промышленности, энергетики, транспорта, связи, радиовещания, телевидения, информатики, земли для обеспечения космической деятельности, земли обороны, безопасности и земли иного специального назначения
Виды разрешенного использования:	6.0 производственная деятельность, 6.9 Склад
Сведения о кадастровом инженере:	Пулей Оксана Васильевна, дата завершения кадастровых работ: 29.09.2013 Костина Ирина Алексеевна, СНИЛС 000-000-000 00, дата завершения кадастровых работ: 11.01.2022
Сведения о лесах, водных объектах и об иных природных объектах, расположенных в пределах земельного участка:	данные отсутствуют

ДОКУМЕНТ ПОДПИСАН
ЭЛЕКТРОННОЙ ПОДПИСЬЮ
Сертификат: 00BB056B7401CB38D2B3576ACDC8425108
Владелец: ФЕДЕРАЛЬНАЯ СЛУЖБА ГОСУДАРСТВЕННОЙ РЕГИСТРАЦИИ, КАДАСТРА И КАРТОГРАФИИ
Действителен: с 27.06.2023 по 19.09.2024

полное наименование должности		инициалы, фамилия

Земельный участок
вид объекта недвижимости

Лист № 2 раздела 1	Всего листов раздела 1: 9	Всего разделов: 8	Всего листов выписки: 155

21.06.2024г. № КУВИ-001/2024-165464754	
Кадастровый номер:	16:39:061001:152

Сведения о том, что земельный участок полностью расположен в границах зоны с особыми условиями использования территории, территории объекта культурного наследия, публичного сервитута:	Земельный участок полностью расположен в границах зоны с реестровым номером 16:39-6.2606 от 12.01.2023, ограничение использования земельного участка в пределах зоны: В пределах шестой подзоны приаэродромной территории запрещается размещать объекты, способствующие привлечению и массовому скоплению птиц. К таким объектам относятся: объекты размещения отходов, скотомогильники, фермы, зернохранилища, элеваторы, продуктовые склады, прочие складские помещения, предназначенные для хранения продуктов, теплицы, птицефермы, звероферм, животноводческие предприятия и другие объекты привлекательные для птиц наличием открытых источников корма. Запрещаются сельскохозяйственные работы на территории аэродрома, за исключением сенокошения. Размещение объектов, потенциально являющихся местами скопления птиц (или сохранение существующих объектов, с выявленными местами скопления птиц) на приаэродромной территории в границах шестой подзоны, допустимо в случае выполнения орнитологического обследования и подготовки заключения по оценке влияния объекта на безопасность полётов, а также при подтверждении регулярного дальнейшего проведения мероприятий по предотвращению скопления птиц на объекте., вид/наименование: Шестая подзона Приаэродромной территории АО «АЭРОПОРТ БЕГИШЕВО», тип: Охранная зона транспорта, дата решения: 18.02.2020, номер решения: 195-П, наименование ОГВ/ОМСУ: ФЕДЕРАЛЬНОЕ АГЕНТСТВО ВОЗДУШНОГО ТРАНСПОРТА (Росавиация) Земельный участок полностью расположен в границах зоны с реестровым номером 16:39-6.2604 от 10.01.2023, ограничение использования земельного участка в пределах зоны: Строительство и реконструкция зданий / сооружений в границах третьей подзоны разрешается только после определения максимально допустимой высоты здания / сооружения в зависимости от местоположения путем проведения соответствующих расчетов в соответствии с требованиями ФАП-262 с учетом следующих абсолютных высот ограничения объектов в Балтийской системе высот 1977 года Поверхность взлёта с МКвзл.=033° Сектор 1 от 190 м до 198 м Сектор 2 от 198 м до 206 м Сектор 3 от 206 м до 214 м Сектор 4 от 214 м до 222 м Сектор 5 от 222 м до 230 м Сектор 6 от 230 м до 238 м Сектор 7 от 238 м до 246 м Сектор 8 от 248 м до 254 м Сектор 9 от 254 м до 262 м Сектор 10 от 262 м до 270 м Сектор 11 от 270 м до 278 м Сектор 12 от 278 м до 286 м Сектор 13 от 286 м до 294 м Сектор 14 от 294 м до 302 м Сектор 15 от 302 м до 310 м Сектор 16 от 310 м до 318 м Сектор 17 от 318 м до 326 м Сектор 18 от 236 м до 334 м Сектор 19 от 334 м до 342 м Сектор 20 от 342 м до 346 м Сектор 47-2 от 301 м до 310 м Поверхность взлёта с МКвзл.=213° Сектор 21 от 191 м до 199 м Сектор 22 от 199 м до 207 м Сектор 23 от 207 м до 215 м Сектор 24 от 215 м до 223 м Сектор 25 от 223 м до 231 м Сектор 26 от 231 м до 239 м Сектор 27 от 239 м до 246 м Сектор 28 от 250 м до 255 м Сектор 29 от 255 м до 263 м Сектор 30 от 263 м до 271 м Сектор 31 от 271 м до 279 м Сектор 32 от 279 м до 287 м Сектор 33 от 287 м

полное наименование должности		инициалы, фамилия

ДОКУМЕНТ ПОДПИСАН
ЭЛЕКТРОННОЙ ПОДПИСЬЮ
Сертификат: 00BB056B7401CB38D2B3576ACDC8425108
Владелец: ФЕДЕРАЛЬНАЯ СЛУЖБА ГОСУДАРСТВЕННОЙ РЕГИСТРАЦИИ, КАДАСТРА И КАРТОГРАФИИ
Действителен: с 27.06.2023 по 19.09.2024

Земельный участок
вид объекта недвижимости

Лист № 3 раздела 1	Всего листов раздела 1: 9	Всего разделов: 8	Всего листов выписки: 155

21.06.2024г. № КУВИ-001/2024-165464754	
Кадастровый номер:	16:39:061001:152

Сведения о том, что земельный участок полностью расположен в границах зоны с особыми условиями использования территории, территории объекта культурного наследия, публичного сервитута:	до 295 м Сектор 34 от 295 м до 303 м Сектор 35 от 303 м до 311 м Сектор 36 от 311 м до 319 м Сектор 37 от 319 м до 327 м Сектор 38 от 327 м до 335 м Сектор 39 от 335 м до 343 м Сектор 40 от 343 м до 346 м Поверхность захода на посадку с МКпос.=213° Сектор 41 от 190 м до 200 м Сектор 42 от 200 м до 210 м Сектор 43 от 210 м до 220 м Сектор 44 от 220 м до 230 м Сектор 45 от 230 м до 240 м Сектор 46 от 240 м до 246 м Сектор 47-1 от 301 м до 310 м Сектор 48 от 310 м до 320 м Сектор 49 от 320 м до 330 м Сектор 50 от 330 м до 340 м Сектор 51 от 340 м до 346 м Сектор 52 от 346 м до 346 м Поверхность захода на посадку с МКпос.=033° Сектор 53 от 191 м до 201 м Сектор 54 от 201 м до 211 м Сектор 55 от 211 м до 221 м Сектор 56 от 221 м до 231 м Сектор 57 от 231 м до 241 м Сектор 58 от 241 м до 246 м Сектор 59 от 303 м до 311 м Сектор 60 от 311 м до 321 м Сектор 61 от 321 м до 331 м Сектор 62 от 331 м до 341 м Сектор 63 от 341 м до 346 м Сектор 64 от 346 м до 346 м Внутренняя горизонтальная поверхность Сектор 66 от 246 м до 246 м Коническая поверхность Сектор 67 от 246 м до 271 м Сектор 68 от 271 м до 296 м Сектор 69 от 296 м до 321 м Сектор 70 от 321 м до 346 м Внешняя горизонтальная поверхность Сектор 71 от 346 до 346 м Переходные поверхности Сектор 65 от 190 м до 246 м, вид/наименование: Третья подзона приаэродромной территории аэродрома гражданской авиации Нижнекамск (Бегишево), решения: 1. дата решения: 14.08.2023, номер решения: 661-П, наименование ОГВ/ОМСУ: ФЕДЕРАЛЬНОЕ АГЕНТСТВО ВОЗДУШНОГО ТРАНСПОРТА (Росавиация) 2. дата решения: 18.02.2020, номер решения: 195-П, наименование ОГВ/ОМСУ: ФЕДЕРАЛЬНОЕ АГЕНТСТВО ВОЗДУШНОГО ТРАНСПОРТА (Росавиация) Земельный участок полностью расположен в границах зоны с реестровым номером 16:39-6.2607 от 12.01.2023, ограничение использования земельного участка в пределах зоны: В пределах пятой подзоны приаэродромной территории запрещается: 1. размещать опасные производственные объекты, определенные Федеральным законом "О промышленной безопасности опасных производственных объектов" № 116-ФЗ, функционирование которых может повлиять на безопасность полетов воздушных судов. 2. вводятся ограничения на строительство опасных производственных объектов, не относящихся к инфраструктуре аэропорта: складов нефти и нефтепродуктов, магистральных трубопроводов: газопроводов, нефтепроводов, нефтепродуктопроводов и сооружений на них. 3. магистральные газопроводы и сооружения на них, из которых возможен выброс или утечка газа в атмосферу, должны располагаться за пределами полос воздушных подходов к аэродромам. Другие опасные производственные объекты, определенные Федеральным законом "О промышленной безопасности опасных производственных объектов", функционирование которых может повлиять на безопасность полетов воздушных судов (компрессорные станции магистральных газопроводов, магистральные трубопроводы сжиженных углеводородных газов, склады вооружений и боеприпасов, АЭС и т.п.) должны располагаться на удалении от

ДОКУМЕНТ ПОДПИСАН
ЭЛЕКТРОННОЙ ПОДПИСЬЮ
Сертификат: 00BB056B7401CB38D2B3576ACDC8425108
Владелец: ФЕДЕРАЛЬНАЯ СЛУЖБА ГОСУДАРСТВЕННОЙ РЕГИСТРАЦИИ, КАДАСТРА И КАРТОГРАФИИ
Действителен: с 27.06.2023 по 19.09.2024

полное наименование должности		инициалы, фамилия

Земельный участок
вид объекта недвижимости

Лист № 4 раздела 1	Всего листов раздела 1: 9	Всего разделов: 8	Всего листов выписки: 155

21.06.2024г. № КУВИ-001/2024-165464754	
Кадастровый номер:	16:39:061001:152

Сведения о том, что земельный участок полностью расположен в границах зоны с особыми условиями использования территории, территории объекта культурного наследия, публичного сервитута:	границы пятой подзоны, определённом с учетом максимального радиуса зон поражения в случаях происшествий техногенного характера на опасных производственных объектах. Отсутствие влияния на безопасность воздушных судов в границах пятой подзоны приаэродромной территории аэродрома устанавливается на основании декларации промышленной безопасности опасного производственного объекта I -II класса, подготовленной в соответствии с Федеральным законом «О промышленной безопасности опасных производственных объектов (с изменениями на 7 марта 2017 года)» № 116-ФЗ. При невозможности соблюдения нормативных расстояний сооружение опасных производственных объектов должно выполняться на основании специальных технических условий (СТУ), разработанных для конкретного объекта капитального строительства, и содержащих дополнительные технические требования, обеспечивающие безопасную эксплуатацию и функционирование объектов и сооружений., вид/наименование: Пятая подзона Приаэродромной территории АО «АЭРОПОРТ БЕГИШЕВО», тип: Охранная зона транспорта, дата решения: 18.02.2020, номер решения: 195-П, наименование ОГВ/ОМСУ: ФЕДЕРАЛЬНОЕ АГЕНТСТВО ВОЗДУШНОГО ТРАНСПОРТА (Росавиация) Земельный участок полностью расположен в границах зоны с реестровым номером 16:39-6.2605 от 11.01.2023, ограничение использования земельного участка в пределах зоны: Приаэродромная территория аэродрома гражданской авиации Нижнекамск (Бегишево) является зоной с особыми условиями использования территорий. В соответствии с требованиями Воздушного кодекса Российской Федерации и Федерального закона от 1 июля 2017 г. № 135-ФЗ «О внесении изменений в отдельные законодательные акты Российской Федерации в части совершенствования порядка установления и использования приаэродромной территории и санитарно-защитной зоны» (далее – Федеральный закон № 135-ФЗ) на приаэродромной территории аэродрома установлены ограничения использования земельных участков и (или) расположенных на них объектов недвижимости и осуществления экономической и иной деятельности. Охранная зона устанавливается бессрочно., вид/наименование: Приаэродромная территория аэродрома гражданской авиации Нижнекамск (Бегишево), решения: 1. дата решения: 14.08.2023, номер решения: 661-П, наименование ОГВ/ОМСУ: ФЕДЕРАЛЬНОЕ АГЕНТСТВО ВОЗДУШНОГО ТРАНСПОРТА (Росавиация) 2. дата решения: 18.02.2020, номер решения: 195-П, наименование ОГВ/ОМСУ: ФЕДЕРАЛЬНОЕ АГЕНТСТВО ВОЗДУШНОГО ТРАНСПОРТА (Росавиация) Земельный участок полностью расположен в границах зоны с реестровым номером 16:39-6.2600 от 22.12.2022, ограничение использования земельного участка в пределах зоны: В пределах четвертой подзоны приаэродромной территории запрещается: 1. размещать объекты, создающие помехи в работе наземных средств и систем обслуживания воздушного движения, навигации, посадки и связи, предназначенных для организации воздушного движения и расположенных вне первой подзоны. 2. без согласования с

полное наименование должности	ДОКУМЕНТ ПОДПИСАН ЭЛЕКТРОННОЙ ПОДПИСЬЮ Сертификат: 00BB056B7401CB38D2B3576ACDC8425108 Владелец: ФЕДЕРАЛЬНАЯ СЛУЖБА ГОСУДАРСТВЕННОЙ РЕГИСТРАЦИИ, КАДАСТРА И КАРТОГРАФИИ Действителен: с 27.06.2023 по 19.09.2024	инициалы, фамилия

Земельный участок
вид объекта недвижимости

Лист № 5 раздела 1	Всего листов раздела 1: 9	Всего разделов: 8	Всего листов выписки: 155

21.06.2024г. № КУВИ-001/2024-165464754	
Кадастровый номер:	16:39:061001:152

Сведения о том, что земельный участок полностью расположен в границах зоны с особыми условиями использования территории, территории объекта культурного наследия, публичного сервитута:	оператором аэродрома размещение объектов, превышающих высотные ограничения: сектор 1 от 204 м до 204 м. сектор 2 от 176 м до 176 м. сектор 3 от 198 м до 198 м; сектор 4 от 191 м до 191 м; сектор 5 от 205 м до 205 м. сектор 6 от 196 м до 196 м. сектор 7 от 219 м до 219 м. сектор 8 от 181 м до 181 м. сектор 9 от 165 м до 165 м. сектор 10 от 198 м до 214 м. сектор 11 от 214 м до 218 м. сектор 12 от 218 м до 223 м. сектор 13 от 223 м до 227 м. сектор 14 от 227 м до 231 м. сектор 15 от 231 м до 236 м. сектор 16 от 236 м до 240 м. сектор 17 от 240 м до 245 м. сектор 18 от 245 м до 249 м. сектор 19 от 249 м до 253 м. сектор 20 от 253 м до 258 м. сектор 21 от 258 м до 262 м. сектор 22 от 262 м до 266 м. сектор 23 от 266 м до 271 м. сектор 24 от 271 м до 275 м. сектор 25 от 275 м до 279 м. сектор 26 от 279 м до 284 м. сектор 27 от 284 м до 288 м. сектор 28 от 288 м до 293 м. сектор 29 от 293 м до 297 м. сектор 30 от 297 м до 301 м. сектор 31 от 301 м до 306 м. сектор 32 от 306 м до 310 м. сектор 33 от 310 м до 314 м. сектор 34 от 314 м до 319 м. сектор 35 от 319 м до 323 м. сектор 36 от 323 м до 327 м. сектор 37 от 327 м до 332 м. сектор 38 от 332 м до 336 м. сектор 39 от 196 м до 211 м. сектор 40 от 196 м до 202 м. сектор 41 от 202 м до 209 м. сектор 42 от 209 м до 215 м. сектор 43 от 215 м до 222 м. сектор 44 от 222 м до 228 м. сектор 45 от 228 м до 235 м. сектор 46 от 235 м до 241 м. сектор 47 от 241 м до 248 м. сектор 48 от 248 м до 254 м. сектор 49 от 254 м до 261 м. сектор 50 от 261 м до 266 м. сектор 51 от 336 м до 378 м. сектор 52 от 378 м до 384 м. сектор 53 от 336 м до 404 м. сектор 54 от 404 м до 411 м. сектор 55 от 411 м до 417 м. сектор 56 от 586 м до 597 м. сектор 57 от 597 м до 612 м. сектор 58 от 612 м до 627 м. сектор 59 от 627 м до 642 м. сектор 60 от 642 м до 657 м. сектор 61 от 657 м до 672 м. сектор 62 от 672 м до 687 м. сектор 63 от 687 м до 702 м. сектор 64 от 702 м до 717 м., вид/наименование: Четвёртая подзона Приаэродромной территории АО «АЭРОПОРТ БЕГИШЕВО»», решения: 1. дата решения: 14.08.2023, номер решения: 661-П, наименование ОГВ/ОМСУ: ФЕДЕРАЛЬНОЕ АГЕНТСТВО ВОЗДУШНОГО ТРАНСПОРТА (Росавиация 2. дата решения: 18.02.2020, номер решения: 195-П, наименование ОГВ/ОМСУ: ФЕДЕРАЛЬНОЕ АГЕНТСТВО ВОЗДУШНОГО ТРАНСПОРТА (Росавиация
Сведения о том, что земельный участок расположен в границах особой экономической зоны, территории опережающего развития, зоны территориального развития в Российской Федерации, игорной зоны:	данные отсутствуют
Сведения о том, что земельный участок расположен в границах особо охраняемой природной территории, Байкальской природной территории и ее экологических зон, лесопарковом зеленом поясе, охотничьего угодья, лесничества:	данные отсутствуют
Сведения о расположении земельного участка и (или) расположенного на нем объекта недвижимости в границах территории, в отношении которой принято решение о резервировании земель для государственных или муниципальных нужд:	данные отсутствуют

ДОКУМЕНТ ПОДПИСАН
ЭЛЕКТРОННОЙ ПОДПИСЬЮ
Сертификат: 00BB056B7401CB38D2B3576ACDC8425108
Владелец: ФЕДЕРАЛЬНАЯ СЛУЖБА ГОСУДАРСТВЕННОЙ РЕГИСТРАЦИИ, КАДАСТРА И КАРТОГРАФИИ
Действителен: с 27.06.2023 по 19.09.2024

полное наименование должности		инициалы, фамилия

Земельный участок
вид объекта недвижимости

Лист № 6 раздела 1	Всего листов раздела 1: 9	Всего разделов: 8	Всего листов выписки: 155

21.06.2024г. № КУВИ-001/2024-165464754	
Кадастровый номер:	16:39:061001:152

Сведения о результатах проведения государственного земельного надзора:	данные отсутствуют
Сведения о расположении земельного участка в границах территории, в отношении которой утвержден проект межевания территории:	данные отсутствуют
Условный номер земельного участка:	данные отсутствуют
Сведения о принятии акта и (или) заключении договора, предусматривающих предоставление в соответствии с земельным законодательством исполнительным органом государственным органом власти или органом местного самоуправления, находящегося в государственной или муниципальной собственности земельного участка для строительства наемного дома социального использования или наемного дома коммерческого использования:	данные отсутствуют
Сведения о том, что земельный участок или земельные участки образованы на основании решения об изъятии земельного участка и (или) расположенного на нем объекта недвижимости для государственных или муниципальных нужд:	данные отсутствуют
Сведения о том, что земельный участок образован из земель или земельного участка, государственная собственность на которые не разграничена:	данные отсутствуют
Сведения о наличии земельного спора о местоположении границ земельных участков:	данные отсутствуют
Статус записи об объекте недвижимости:	Сведения об объекте недвижимости имеют статус "актуальные"
Особые отметки:	Для данного земельного участка обеспечен доступ посредством земельного участка (земельных участков) с кадастровым номером (кадастровыми номерами): Земли общего пользования. Посредством данного земельного участка обеспечен доступ к земельному участку (земельным участкам) с кадастровым номером (кадастровыми номерами): 16:39:061001:219, 16:39:061001:220, 16:39:061001:221, 16:39:061001:222, 16:39:061001:223, 16:39:061001:224, 16:39:061001:225, 16:39:061001:226, 16:39:061001:230, 16:39:061001:312, 16:39:061001:313,

ДОКУМЕНТ ПОДПИСАН
ЭЛЕКТРОННОЙ ПОДПИСЬЮ
Сертификат: 00BB056B7401CB38D2B3576ACDC8425108
Владелец: ФЕДЕРАЛЬНАЯ СЛУЖБА ГОСУДАРСТВЕННОЙ РЕГИСТРАЦИИ, КАДАСТРА И КАРТОГРАФИИ
Действителен: с 27.06.2023 по 19.09.2024

полное наименование должности		инициалы, фамилия

Земельный участок
вид объекта недвижимости

Лист № 7 раздела 1	Всего листов раздела 1: 9	Всего разделов: 8	Всего листов выписки: 155

21.06.2024г. № КУВИ-001/2024-165464754	
Кадастровый номер:	16:39:061001:152

16:39:061001:314, 16:39:061001:315, 16:39:061001:342, 16:39:061001:567, 16:39:061001:571, 16:39:061001:572. Сведения об ограничениях права на объект недвижимости, обременениях данного объекта, не зарегистрированных в реестре прав, ограничений прав и обременений недвижимого имущества: вид ограничения (обременения): ограничения прав на земельный участок, предусмотренные статьей 56 Земельного кодекса Российской Федерации; срок действия: с 05.05.2015; реквизиты документа-основания: свидетельство о государственной регистрации права от 26.01.2011 № 558078 выдан: Управление Федеральной службы государственной регистрации, кадастра и картографии по Республике Татарстан. вид ограничения (обременения): ограничения прав на земельный участок, предусмотренные статьей 56 Земельного кодекса Российской Федерации; срок действия: с 15.05.2015; реквизиты документа-основания: свидетельство о Государственной регистрации права от 18.12.2003 № 048408 выдан: Государственная регистрационная палата при министерстве юстиции Республике Татарстан. вид ограничения (обременения): ограничения прав на земельный участок, предусмотренные статьей 56 Земельного кодекса Российской Федерации; срок действия: с 25.05.2015; реквизиты документа-основания: постановление от 22.01.2013 № 96 выдан: Руководитель исполнительного комитета Тукаевского муниципального района. вид ограничения (обременения): ограничения прав на земельный участок, предусмотренные статьей 56 Земельного кодекса Российской Федерации; срок действия: с 03.06.2015; реквизиты документа-основания: свидетельство о государственной регистрации права от 08.12.2005 № 004180 выдан: Федеральная Регистрационная служба. вид ограничения (обременения): ограничения прав на земельный участок, предусмотренные статьей 56 Земельного кодекса Российской Федерации; срок действия: с 19.01.2016; реквизиты документа-основания: свидетельство о государственной регистрации права от 03.11.2015 № 167369 выдан: Управление Росреестра по РТ. вид ограничения (обременения): ограничения прав на земельный участок, предусмотренные статьей 56 Земельного кодекса Российской Федерации; срок действия: с 26.09.2017; реквизиты документа-основания: постановление от 24.02.2009 № 160 выдан: Правительство Российской Федерации. вид ограничения (обременения): ограничения прав на земельный участок, предусмотренные статьей 56 Земельного кодекса Российской Федерации; срок действия: с 03.08.2018; реквизиты документа-основания: постановление Госгортехнадзора России от 22.04.1992 г. N 9 об утверждении правил охраны магистральных трубопроводов от 22.04.1992 № 9 выдан: Госгортехнадзор РФ. вид ограничения (обременения): ограничения прав на земельный участок, предусмотренные статьей 56 Земельного кодекса Российской Федерации; срок действия: с 24.01.2019; реквизиты документа-основания:

ДОКУМЕНТ ПОДПИСАН
ЭЛЕКТРОННОЙ ПОДПИСЬЮ
Сертификат: 00BB056B7401CB38D2B3576ACDC8425108
Владелец: ФЕДЕРАЛЬНАЯ СЛУЖБА ГОСУДАРСТВЕННОЙ РЕГИСТРАЦИИ, КАДАСТРА И КАРТОГРАФИИ
Действителен: с 27.06.2023 по 19.09.2024

полное наименование должности		инициалы, фамилия

Земельный участок
вид объекта недвижимости

Лист № 8 раздела 1	Всего листов раздела 1: 9	Всего разделов: 8	Всего листов выписки: 155

21.06.2024г. № КУВИ-001/2024-165464754	
Кадастровый номер:	16:39:061001:152

	постановление Правительства Российской Федерации от 24.02.2009 N 160 от 24.02.2009 № 160 выдан: Правительство Российской Федерации. вид ограничения (обременения): ограничения прав на земельный участок, предусмотренные статьей 56 Земельного кодекса Российской Федерации; срок действия: с 04.12.2019; реквизиты документа-основания: постановление от 24.02.2009 № 160 выдан: Правительство Российской Федерации. вид ограничения (обременения): ограничения прав на земельный участок, предусмотренные статьей 56 Земельного кодекса Российской Федерации; срок действия: с 21.01.2020; реквизиты документа-основания: доверенность от 28.04.2017 № 1-8/433 выдан: Генеральный директор. вид ограничения (обременения): сервитут; срок действия не установлен. вид ограничения (обременения): ограничения прав на земельный участок, предусмотренные статьей 56 Земельного кодекса Российской Федерации; срок действия: с 23.06.2023; реквизиты документа-основания: приказ Росавиации от 18.02.2020 № 195-П "Об установлении приаэродромной территории аэродрома Бегишево (Нижнекамск)"я на приаэродромной территории подзон и Правил разрешения разногласий, возникающих между высшими исполнительными органами государственной власти субъектов Российской Федерации и уполномоченными Правительством Российской Федерации федеральными органами исполнительной власти при согласовании проекта решения об установлении приаэродромной территории» №1460 от 02.12.2017 от 18.02.2020 № 195-П выдан: ФЕДЕРАЛЬНОЕ АГЕНТСТВО ВОЗДУШНОГО ТРАНСПОРТА (Росавиация). вид ограничения (обременения): ограничения прав на земельный участок, предусмотренные статьей 56 Земельного кодекса Российской Федерации; срок действия: с 13.09.2023; реквизиты документа-основания: приказ Росавиации от 18.02.2020 № 195-П "Об установлении приаэродромной территории аэродрома Бегишево (Нижнекамск)" от 18.02.2020 № 195-П выдан: ФЕДЕРАЛЬНОЕ АГЕНТСТВО ВОЗДУШНОГО ТРАНСПОРТА (Росавиация). вид ограничения (обременения): ограничения прав на земельный участок, предусмотренные статьей 56 Земельного кодекса Российской Федерации; срок действия: с 30.11.2023; реквизиты документа-основания: свидетельство о государственной регистрации права от 09.12.2013 серия: АА № 001257 выдан: Федеральная служба государственной регистрации, кадастра и картографии. вид ограничения (обременения): ограничения прав на земельный участок, предусмотренные статьей 56 Земельного кодекса Российской Федерации; срок действия: с 28.12.2023; реквизиты документа-основания: решение от 26.10.2023 № 43-20-2023/925 выдан: Федеральная служба по экологическому, технологическому и атомному надзору

ДОКУМЕНТ ПОДПИСАН
ЭЛЕКТРОННОЙ ПОДПИСЬЮ
Сертификат: 00BB056B7401CB38D2B3576ACDC8425108
Владелец: ФЕДЕРАЛЬНАЯ СЛУЖБА ГОСУДАРСТВЕННОЙ РЕГИСТРАЦИИ, КАДАСТРА И КАРТОГРАФИИ
Действителен: с 27.06.2023 по 19.09.2024

полное наименование должности		инициалы, фамилия

Земельный участок
вид объекта недвижимости

Лист № 9 раздела 1	Всего листов раздела 1: 9	Всего разделов: 8	Всего листов выписки: 155

21.06.2024г. № КУВИ-001/2024-165464754	
Кадастровый номер:	16:39:061001:152
	(РОСТЕХНАДЗОР). вид ограничения (обременения): ограничения прав на земельный участок, предусмотренные статьей 56 Земельного кодекса Российской Федерации; срок действия: с 19.01.2024; реквизиты документа-основания: свидетельство о государственной регистрации права от 09.12.2013 серия: АА № 001257 выдан: Федеральная служба государственной регистрации, кадастра и картографии. вид ограничения (обременения): ограничения прав на земельный участок, предусмотренные статьей 56 Земельного кодекса Российской Федерации; срок действия: с 05.03.2024; реквизиты документа-основания: приказ Росавиации от 18.02.2020 № 195-П "Об установлении приаэродромной территории аэродрома Бегишево (Нижнекамск)" от 18.02.2020 № 195-П выдан: ФЕДЕРАЛЬНОЕ АГЕНТСТВО ВОЗДУШНОГО ТРАНСПОРТА (Росавиация). вид ограничения (обременения): ограничения прав на земельный участок, предусмотренные статьей 56 Земельного кодекса Российской Федерации; срок действия: с 19.04.2024; реквизиты документа-основания: приказ от 09.04.2024 № 318 выдан: Министерство энергетики Российской Федерации. вид ограничения (обременения): ограничения прав на земельный участок, предусмотренные статьей 56 Земельного кодекса Российской Федерации; срок действия: с 19.05.2024; реквизиты документа-основания: приказ "Об установлении приаэродромной территории аэродрома аэродрома Бегишево (Нижнекамск)" от 18.02.2020 № 195-П выдан: ФЕДЕРАЛЬНОЕ АГЕНТСТВО ВОЗДУШНОГО ТРАНСПОРТА (Росавиация). вид ограничения (обременения): ограничения прав на земельный участок, предусмотренные статьей 56 Земельного кодекса Российской Федерации; срок действия: с 18.06.2024; реквизиты документа-основания: приказ Росавиации № 661-П от 14.08.2023 г. Об установлении приаэродромной территории аэродрома гражданской авиации Нижнекамск (Бегишево) от 14.08.2023 № 661-П выдан: ФЕДЕРАЛЬНОЕ АГЕНТСТВО ВОЗДУШНОГО ТРАНСПОРТА (Росавиация; приказ Росавиации от 18.02.2020 № 195-П "Об установлении приаэродромной территории аэродрома Бегишево (Нижнекамск)" от 18.02.2020 № 195-П выдан: ФЕДЕРАЛЬНОЕ АГЕНТСТВО ВОЗДУШНОГО ТРАНСПОРТА (Росавиация. Граница земельного участка пересекает границы земельных участков (земельного участка) с кадастровыми номерами (кадастровым номером) 16:39:061001:312, 16:39:061001:42.
Получатель выписки:	Камышникова Ирина Сергеевна

полное наименование должности	ДОКУМЕНТ ПОДПИСАН ЭЛЕКТРОННОЙ ПОДПИСЬЮ Сертификат: 00BB056B7401CB38D2B3576ACDC8425108 Владелец: ФЕДЕРАЛЬНАЯ СЛУЖБА ГОСУДАРСТВЕННОЙ РЕГИСТРАЦИИ, КАДАСТРА И КАРТОГРАФИИ Действителен: с 27.06.2023 по 19.09.2024	инициалы, фамилия

Выписка из Единого государственного реестра недвижимости об объекте недвижимости

Сведения о зарегистрированных правах

Земельный участок
вид объекта недвижимости

Лист № 1 раздела 2	Всего листов раздела 2: 2	Всего разделов: 8	Всего листов выписки: 155

21.06.2024г. № КУВИ-001/2024-165464754	
Кадастровый номер:	16:39:061001:152

1	Правообладатель (правообладатели):	1.1	Республика Татарстан
	Сведения о возможности предоставления третьим лицам персональных данных физического лица:	1.1.1	данные отсутствуют
2	Вид, номер, дата и время государственной регистрации права:	2.1	Собственность 16:39:061001:152-16/136/2023-4 16.10.2023 14:23:50
3	Сведения об осуществлении государственной регистрации сделки, права без необходимого в силу закона согласия третьего лица, органа:	3.1	данные отсутствуют
4	Ограничение прав и обременение объекта недвижимости:		

4.1	вид:	Аренда
	дата государственной регистрации:	11.01.2024 15:32:47
	номер государственной регистрации:	16:39:061001:152-16/136/2024-5
	срок, на который установлены ограничение прав и обременение объекта недвижимости:	Срок действия с 20.12.2023 по 19.12.2033
	лицо, в пользу которого установлены ограничение прав и обременение объекта недвижимости:	Общество с ограниченной ответственностью "Алабуга Девелопмент", ИНН: 1646043699
	сведения о возможности предоставления третьим лицам персональных данных физического лица	данные отсутствуют
	основание государственной регистрации:	Договор аренды земельного участка, находящегося в государственной или муниципальной собственности, № 071-5147, выдан 20.12.2023
	сведения об осуществлении государственной регистрации сделки, права, ограничения права без необходимого в силу закона согласия третьего лица, органа:	данные отсутствуют
	сведения об управляющем залогом и о договоре управления залогом, если такой договор заключен для управления ипотекой:	данные отсутствуют
	сведения о депозитарии, который осуществляет хранение обездвиженной документарной закладной или электронной закладной:	

ДОКУМЕНТ ПОДПИСАН
ЭЛЕКТРОННОЙ ПОДПИСЬЮ
Сертификат: 00BB056B7401CB38D2B3576ACDC8425108
Владелец: ФЕДЕРАЛЬНАЯ СЛУЖБА ГОСУДАРСТВЕННОЙ РЕГИСТРАЦИИ, КАДАСТРА И КАРТОГРАФИИ
Действителен: с 27.06.2023 по 19.09.2024

полное наименование должности		инициалы, фамилия

Земельный участок
вид объекта недвижимости

Лист № 2 раздела 2	Всего листов раздела 2: 2	Всего разделов: 8	Всего листов выписки: 155

21.06.2024г. № КУВИ-001/2024-165464754	
Кадастровый номер:	16:39:061001:152

	ведения о внесении изменений или дополнений в регистрационную запись об ипотеке:	
5	Договоры участия в долевом строительстве:	не зарегистрировано
6	Заявленные в судебном порядке права требования:	данные отсутствуют
7	Сведения о возможности предоставления третьим лицам персональных данных физического лица	данные отсутствуют
8	Сведения о возражении в отношении зарегистрированного права:	данные отсутствуют
9	Сведения о наличии решения об изъятии объекта недвижимости для государственных и муниципальных нужд:	данные отсутствуют
10	Сведения о невозможности государственной регистрации без личного участия правообладателя или его законного представителя:	данные отсутствуют
11	Правопритязания и сведения о наличии поступивших, но не рассмотренных заявлений о проведении государственной регистрации права (перехода, прекращения права), ограничения права или обременения объекта недвижимости, сделки в отношении объекта недвижимости:	отсутствуют
11	Сведения о невозможности государственной регистрации перехода, прекращения, ограничения права на земельный участок из земель сельскохозяйственного назначения:	данные отсутствуют

полное наименование должности	ДОКУМЕНТ ПОДПИСАН ЭЛЕКТРОННОЙ ПОДПИСЬЮ Сертификат: 00BB056B7401CB38D2B3576ACDC8425108 Владелец: ФЕДЕРАЛЬНАЯ СЛУЖБА ГОСУДАРСТВЕННОЙ РЕГИСТРАЦИИ, КАДАСТРА И КАРТОГРАФИИ Действителен: с 27.06.2023 по 19.09.2024	инициалы, фамилия

Выписка из Единого государственного реестра недвижимости об объекте недвижимости

Описание местоположения земельного участка

Земельный участок
вид объекта недвижимости

Лист № 1 раздела 3	Всего листов раздела 3: 1	Всего разделов: 8	Всего листов выписки: 155

21.06.2024г. № КУВИ-001/2024-165464754	
Кадастровый номер:	16:39:061001:152

План (чертеж, схема) земельного участка

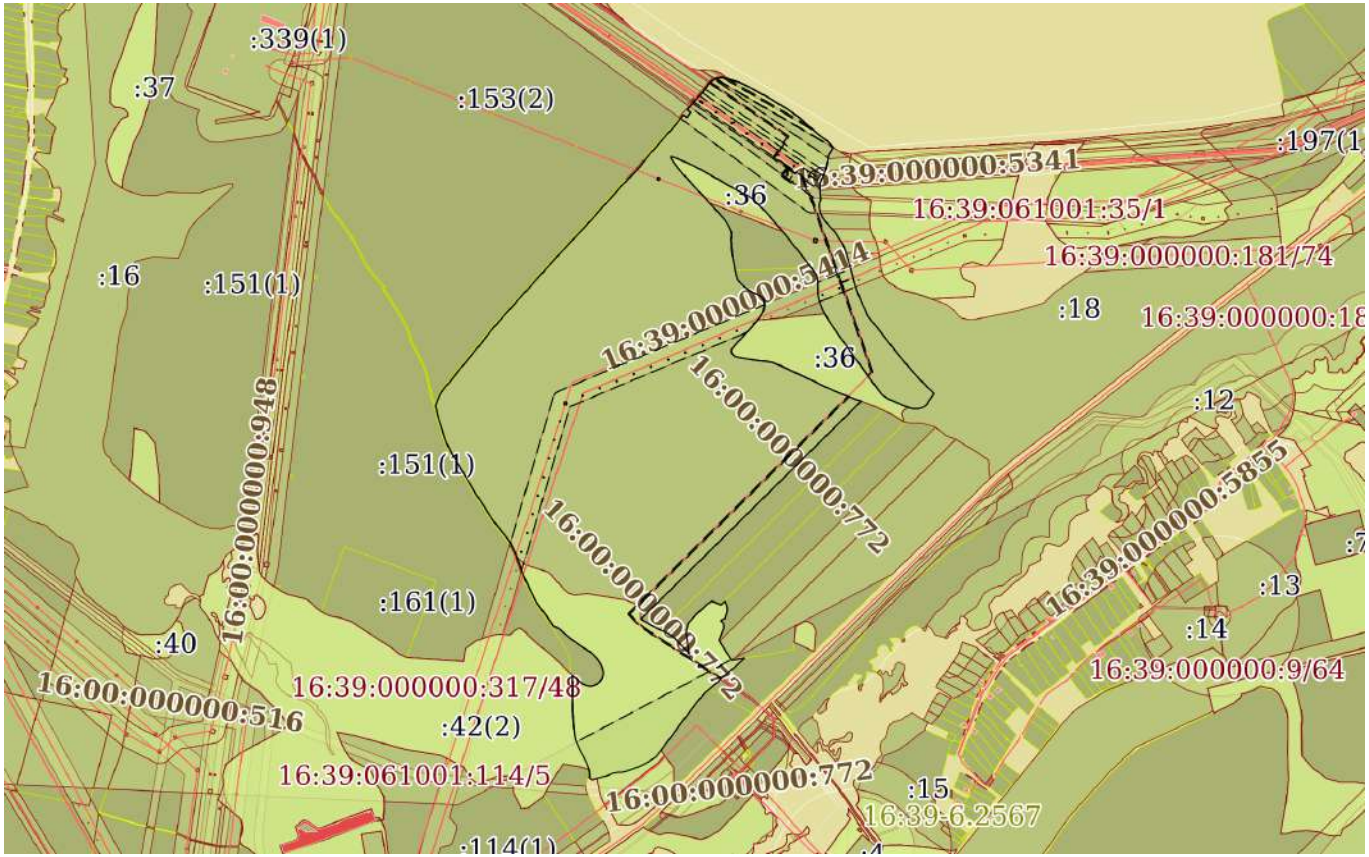

Масштаб 1:20000	Условные обозначения:		

ДОКУМЕНТ ПОДПИСАН
ЭЛЕКТРОННОЙ ПОДПИСЬЮ
Сертификат: 00BB056B7401CB38D2B3576ACDC8425108
Владелец: ФЕДЕРАЛЬНАЯ СЛУЖБА ГОСУДАРСТВЕННОЙ РЕГИСТРАЦИИ, КАДАСТРА И КАРТОГРАФИИ
Действителен: с 27.06.2023 по 19.09.2024

полное наименование должности		инициалы, фамилия

Выписка из Единого государственного реестра недвижимости об объекте недвижимости

Описание местоположения земельного участка

Земельный участок
вид объекта недвижимости

Лист № 1 раздела 3.1	Всего листов раздела 3.1: 34	Всего разделов: 8	Всего листов выписки: 155

21.06.2024г. № КУВИ-001/2024-165464754	
Кадастровый номер:	16:39:061001:152

Описание местоположения границ земельного участка

№ п/п	Номер точки		Дирекционный угол	Горизонтальное проложение, м	Описание закрепления на местности	Кадастровые номера смежных участков	Сведения об адресах правообладателей смежных земельных участков
	начальная	конечная					
1	2	3	4	5	6	7	8
1	1.1.1	1.1.2	42°30.6`	16.28	данные отсутствуют	16:39:061001:568(1)	данные отсутствуют
2	1.1.2	1.1.3	42°12.7`	61.77	данные отсутствуют	16:39:061001:568(1)	данные отсутствуют
3	1.1.3	1.1.4	39°24.1`	9.06	данные отсутствуют	16:39:061001:568(1)	данные отсутствуют
4	1.1.4	1.1.5	38°39.6`	6.4	данные отсутствуют	16:39:061001:568(1)	данные отсутствуют
5	1.1.5	1.1.6	49°45.8`	4.26	данные отсутствуют	16:39:061001:568(1)	данные отсутствуют
6	1.1.6	1.1.7	46°38.2`	6.19	данные отсутствуют	16:39:061001:568(1)	данные отсутствуют
7	1.1.7	1.1.8	40°39.3`	6.91	данные отсутствуют	16:39:061001:568(1)	данные отсутствуют
8	1.1.8	1.1.9	47°48.6`	17.88	данные отсутствуют	16:39:061001:568(1)	данные отсутствуют
9	1.1.9	1.1.10	45°0.0`	8.13	данные отсутствуют	16:39:061001:568(1)	данные отсутствуют
10	1.1.10	1.1.11	38°55.7`	8.36	данные отсутствуют	16:39:061001:568(1)	данные отсутствуют
11	1.1.11	1.1.12	38°44.0`	59.93	данные отсутствуют	16:39:061001:568(1)	данные отсутствуют
12	1.1.12	1.1.13	41°29.3`	49.06	данные отсутствуют	16:39:061001:568(1)	данные отсутствуют
13	1.1.13	1.1.14	40°43.9`	23.75	данные отсутствуют	16:39:061001:568(1)	данные отсутствуют
14	1.1.14	1.1.15	45°0.0`	7.07	данные отсутствуют	16:39:061001:568(1)	данные отсутствуют
15	1.1.15	1.1.16	41°7.3`	20.91	данные отсутствуют	16:39:061001:568(1)	данные отсутствуют
16	1.1.16	1.1.17	38°20.2`	32.84	данные отсутствуют	16:39:061001:568(1)	данные отсутствуют
17	1.1.17	1.1.18	127°33.0`	11.45	данные отсутствуют	16:39:061001:568(1)	данные отсутствуют
18	1.1.18	1.1.19	36°37.4`	17.72	данные отсутствуют	16:39:061001:568(1)	данные отсутствуют
19	1.1.19	1.1.20	307°34.0`	11.69	данные отсутствуют	16:39:061001:568(1)	данные отсутствуют
20	1.1.20	1.1.21	41°21.5`	54.1	данные отсутствуют	16:39:061001:568(1)	данные отсутствуют
21	1.1.21	1.1.22	39°42.6`	19.17	данные отсутствуют	16:39:061001:568(1)	данные отсутствуют
22	1.1.22	1.1.23	36°28.1`	7.15	данные отсутствуют	16:39:061001:568(1)	данные отсутствуют



полное наименование должности		инициалы, фамилия

Земельный участок
вид объекта недвижимости

Лист № 2 раздела 3.1	Всего листов раздела 3.1: 34	Всего разделов: 8	Всего листов выписки: 155

21.06.2024г. № КУВИ-001/2024-165464754	
Кадастровый номер:	16:39:061001:152

1	2	3	4	5	6	7	8
23	1.1.23	1.1.24	31°36.5`	7.63	данные отсутствуют	16:39:061001:568(1)	данные отсутствуют
24	1.1.24	1.1.25	36°23.0`	5.9	данные отсутствуют	16:39:061001:568(1)	данные отсутствуют
25	1.1.25	1.1.26	57°15.9`	12.48	данные отсутствуют	16:39:061001:568(1)	данные отсутствуют
26	1.1.26	1.1.27	60°15.3`	6.05	данные отсутствуют	16:39:061001:568(1)	данные отсутствуют
27	1.1.27	1.1.28	75°15.4`	4.91	данные отсутствуют	16:39:061001:568(1)	данные отсутствуют
28	1.1.28	1.1.29	76°37.9`	5.41	данные отсутствуют	16:39:061001:568(1)	данные отсутствуют
29	1.1.29	1.1.30	84°33.6`	5.27	данные отсутствуют	16:39:061001:568(1)	данные отсутствуют
30	1.1.30	1.1.31	90°0.0`	5	данные отсутствуют	16:39:061001:568(1)	данные отсутствуют
31	1.1.31	1.1.32	98°7.8`	3.54	данные отсутствуют	16:39:061001:568(1)	данные отсутствуют
32	1.1.32	1.1.33	102°59.7`	3.34	данные отсутствуют	16:39:061001:568(1)	данные отсутствуют
33	1.1.33	1.1.34	100°0.5`	4.32	данные отсутствуют	16:39:061001:568(1)	данные отсутствуют
34	1.1.34	1.1.35	79°41.7`	2.8	данные отсутствуют	16:39:061001:568(1)	данные отсутствуют
35	1.1.35	1.1.36	113°37.7`	8.73	данные отсутствуют	данные отсутствуют	данные отсутствуют
36	1.1.36	1.1.37	108°0.2`	10.51	данные отсутствуют	данные отсутствуют	данные отсутствуют
37	1.1.37	1.1.38	106°23.4`	13.29	данные отсутствуют	данные отсутствуют	данные отсутствуют
38	1.1.38	1.1.39	114°42.1`	13.76	данные отсутствуют	данные отсутствуют	данные отсутствуют
39	1.1.39	1.1.40	118°3.1`	38.81	данные отсутствуют	данные отсутствуют	данные отсутствуют
40	1.1.40	1.1.41	118°9.4`	20.13	данные отсутствуют	данные отсутствуют	данные отсутствуют
41	1.1.41	1.1.42	119°36.2`	25.3	данные отсутствуют	данные отсутствуют	данные отсутствуют
42	1.1.42	1.1.43	122°9.8`	28.65	данные отсутствуют	данные отсутствуют	данные отсутствуют
43	1.1.43	1.1.44	120°30.0`	21.18	данные отсутствуют	данные отсутствуют	данные отсутствуют
44	1.1.44	1.1.45	125°48.2`	18.8	данные отсутствуют	данные отсутствуют	данные отсутствуют
45	1.1.45	1.1.46	126°31.7`	16.8	данные отсутствуют	данные отсутствуют	данные отсутствуют
46	1.1.46	1.1.47	128°12.7`	14.95	данные отсутствуют	данные отсутствуют	данные отсутствуют
47	1.1.47	1.1.48	137°43.6`	3.72	данные отсутствуют	данные отсутствуют	данные отсутствуют
48	1.1.48	1.1.49	130°14.2`	4.26	данные отсутствуют	данные отсутствуют	данные отсутствуют
49	1.1.49	1.1.50	133°57.5`	9.72	данные отсутствуют	данные отсутствуют	данные отсутствуют
50	1.1.50	1.1.51	130°54.8`	4.96	данные отсутствуют	данные отсутствуют	данные отсутствуют
51	1.1.51	1.1.52	127°58.3`	13	данные отсутствуют	данные отсутствуют	данные отсутствуют

ДОКУМЕНТ ПОДПИСАН
ЭЛЕКТРОННОЙ ПОДПИСЬЮ
Сертификат: 00BB056B7401CB38D2B3576ACDC8425108
Владелец: ФЕДЕРАЛЬНАЯ СЛУЖБА ГОСУДАРСТВЕННОЙ РЕГИСТРАЦИИ, КАДАСТРА И КАРТОГРАФИИ
Действителен: с 27.06.2023 по 19.09.2024

полное наименование должности		инициалы, фамилия

Земельный участок
вид объекта недвижимости

Лист № 3 раздела 3.1	Всего листов раздела 3.1: 34	Всего разделов: 8	Всего листов выписки: 155

21.06.2024г. № КУВИ-001/2024-165464754	
Кадастровый номер:	16:39:061001:152

1	2	3	4	5	6	7	8
52	1.1.52	1.1.53	136°50.9`	5.48	данные отсутствуют	данные отсутствуют	данные отсутствуют
53	1.1.53	1.1.54	132°36.8`	8.49	данные отсутствуют	данные отсутствуют	данные отсутствуют
54	1.1.54	1.1.55	126°52.2`	22.5	данные отсутствуют	данные отсутствуют	данные отсутствуют
55	1.1.55	1.1.56	123°6.7`	6.86	данные отсутствуют	данные отсутствуют	данные отсутствуют
56	1.1.56	1.1.57	129°28.3`	5.51	данные отсутствуют	данные отсутствуют	данные отсутствуют
57	1.1.57	1.1.58	136°54.5`	10.61	данные отсутствуют	данные отсутствуют	данные отсутствуют
58	1.1.58	1.1.59	141°20.4`	3.2	данные отсутствуют	данные отсутствуют	данные отсутствуют
59	1.1.59	1.1.60	136°58.5`	5.13	данные отсутствуют	данные отсутствуют	данные отсутствуют
60	1.1.60	1.1.61	135°0.0`	5.3	данные отсутствуют	данные отсутствуют	данные отсутствуют
61	1.1.61	1.1.62	207°41.9`	11.29	данные отсутствуют	16:39:061001:18	данные отсутствуют
62	1.1.62	1.1.63	217°18.2`	6.6	данные отсутствуют	16:39:061001:18	данные отсутствуют
63	1.1.63	1.1.64	208°18.1`	3.69	данные отсутствуют	16:39:061001:18	данные отсутствуют
64	1.1.64	1.1.65	202°14.9`	5.94	данные отсутствуют	16:39:061001:18	данные отсутствуют
65	1.1.65	1.1.66	194°44.6`	4.91	данные отсутствуют	16:39:061001:18	данные отсутствуют
66	1.1.66	1.1.67	180°0.0`	5.25	данные отсутствуют	16:39:061001:18	данные отсутствуют
67	1.1.67	1.1.68	186°42.6`	4.28	данные отсутствуют	16:39:061001:18	данные отсутствуют
68	1.1.68	1.1.69	191°39.5`	16.08	данные отсутствуют	16:39:061001:18	данные отсутствуют
69	1.1.69	1.1.70	196°6.8`	11.71	данные отсутствуют	16:39:061001:18	данные отсутствуют
70	1.1.70	1.1.71	199°59.0`	8.78	данные отсутствуют	16:39:061001:18	данные отсутствуют
71	1.1.71	1.1.72	202°37.2`	6.5	данные отсутствуют	16:39:061001:18	данные отсутствуют
72	1.1.72	1.1.73	209°3.3`	5.15	данные отсутствуют	16:39:061001:18	данные отсутствуют
73	1.1.73	1.1.74	205°27.8`	5.81	данные отсутствуют	16:39:061001:18	данные отсутствуют
74	1.1.74	1.1.75	203°11.9`	5.71	данные отсутствуют	16:39:061001:18	данные отсутствуют
75	1.1.75	1.1.76	186°42.6`	4.28	данные отсутствуют	16:39:061001:18	данные отсутствуют
76	1.1.76	1.1.77	180°0.0`	24.25	данные отсутствуют	16:39:061001:18	данные отсутствуют
77	1.1.77	1.1.78	173°12.7`	10.57	данные отсутствуют	16:39:061001:18	данные отсутствуют
78	1.1.78	1.1.79	173°17.4`	4.28	данные отсутствуют	16:39:061001:18	данные отсутствуют
79	1.1.79	1.1.80	185°26.4`	5.27	данные отсутствуют	16:39:061001:18	данные отсутствуют
80	1.1.80	1.1.81	207°45.5`	5.37	данные отсутствуют	16:39:061001:18	данные отсутствуют

ДОКУМЕНТ ПОДПИСАН
ЭЛЕКТРОННОЙ ПОДПИСЬЮ
Сертификат: 00BB056B7401CB38D2B3576ACDC8425108
Владелец: ФЕДЕРАЛЬНАЯ СЛУЖБА ГОСУДАРСТВЕННОЙ РЕГИСТРАЦИИ, КАДАСТРА И КАРТОГРАФИИ
Действителен: с 27.06.2023 по 19.09.2024

полное наименование должности		инициалы, фамилия

Земельный участок
вид объекта недвижимости

Лист № 4 раздела 3.1	Всего листов раздела 3.1: 34	Всего разделов: 8	Всего листов выписки: 155

21.06.2024г. № КУВИ-001/2024-165464754	
Кадастровый номер:	16:39:061001:152

1	2	3	4	5	6	7	8
81	1.1.81	1.1.82	187°45.9`	5.55	данные отсутствуют	16:39:061001:18	данные отсутствуют
82	1.1.82	1.1.83	186°0.5`	4.78	данные отсутствуют	16:39:061001:18	данные отсутствуют
83	1.1.83	1.1.84	173°59.5`	4.78	данные отсутствуют	16:39:061001:18	данные отсутствуют
84	1.1.84	1.1.85	168°13.9`	6.13	данные отсутствуют	16:39:061001:18	данные отсутствуют
85	1.1.85	1.1.86	165°57.8`	9.28	данные отсутствуют	16:39:061001:18	данные отсутствуют
86	1.1.86	1.1.87	151°33.4`	6.82	данные отсутствуют	16:39:061001:18	данные отсутствуют
87	1.1.87	1.1.88	150°56.7`	5.15	данные отсутствуют	16:39:061001:18	данные отсутствуют
88	1.1.88	1.1.89	148°46.9`	9.65	данные отсутствуют	16:39:061001:18	данные отсутствуют
89	1.1.89	1.1.90	140°26.4`	22.37	данные отсутствуют	16:39:061001:18	данные отсутствуют
90	1.1.90	1.1.91	139°53.9`	6.21	данные отсутствуют	16:39:061001:18	данные отсутствуют
91	1.1.91	1.1.92	125°50.3`	5.55	данные отсутствуют	16:39:061001:18	данные отсутствуют
92	1.1.92	1.1.93	137°29.4`	8.14	данные отсутствуют	16:39:061001:18	данные отсутствуют
93	1.1.93	1.1.94	147°39.2`	8.88	данные отсутствуют	16:39:061001:18	данные отсутствуют
94	1.1.94	1.1.95	148°50.5`	12.56	данные отсутствуют	16:39:061001:18	данные отсутствуют
95	1.1.95	1.1.96	144°55.6`	14.36	данные отсутствуют	16:39:061001:18	данные отсутствуют
96	1.1.96	1.1.97	160°1.0`	8.78	данные отсутствуют	16:39:061001:18	данные отсутствуют
97	1.1.97	1.1.98	155°41.7`	8.5	данные отсутствуют	16:39:061001:18	данные отсутствуют
98	1.1.98	1.1.99	163°40.4`	77.37	данные отсутствуют	16:39:061001:18	данные отсутствуют
99	1.1.99	1.1.100	180°0.0`	3.25	данные отсутствуют	16:39:061001:18	данные отсутствуют
100	1.1.100	1.1.101	160°58.4`	7.67	данные отсутствуют	16:39:061001:18	данные отсутствуют
101	1.1.101	1.1.102	165°31.8`	8	данные отсутствуют	16:39:061001:18	данные отсутствуют
102	1.1.102	1.1.103	163°8.5`	8.62	данные отсутствуют	16:39:061001:18	данные отсутствуют
103	1.1.103	1.1.104	160°12.1`	13.29	данные отсутствуют	16:39:061001:18	данные отсутствуют
104	1.1.104	1.1.105	164°34.7`	7.52	данные отсутствуют	16:39:061001:18	данные отсутствуют
105	1.1.105	1.1.106	150°56.7`	5.15	данные отсутствуют	16:39:061001:18	данные отсутствуют
106	1.1.106	1.1.107	160°8.7`	9.57	данные отсутствуют	16:39:061001:18	данные отсутствуют
107	1.1.107	1.1.108	156°40.9`	15.79	данные отсутствуют	16:39:061001:18	данные отсутствуют
108	1.1.108	1.1.109	150°31.4`	6.6	данные отсутствуют	16:39:061001:18	данные отсутствуют
109	1.1.109	1.1.110	155°5.7`	7.72	данные отсутствуют	16:39:061001:18	данные отсутствуют

ДОКУМЕНТ ПОДПИСАН
ЭЛЕКТРОННОЙ ПОДПИСЬЮ
Сертификат: 00BB056B7401CB38D2B3576ACDC8425108
Владелец: ФЕДЕРАЛЬНАЯ СЛУЖБА ГОСУДАРСТВЕННОЙ РЕГИСТРАЦИИ, КАДАСТРА И КАРТОГРАФИИ
Действителен: с 27.06.2023 по 19.09.2024

полное наименование должности		инициалы, фамилия

Земельный участок
вид объекта недвижимости

Лист № 5 раздела 3.1	Всего листов раздела 3.1: 34	Всего разделов: 8	Всего листов выписки: 155

21.06.2024г. № КУВИ-001/2024-165464754	
Кадастровый номер:	16:39:061001:152

1	2	3	4	5	6	7	8
110	1.1.110	1.1.111	158°27.5`	10.21	данные отсутствуют	16:39:061001:18	данные отсутствуют
111	1.1.111	1.1.112	156°11.6`	9.29	данные отсутствуют	16:39:061001:18	данные отсутствуют
112	1.1.112	1.1.113	137°17.5`	8.85	данные отсутствуют	16:39:061001:18	данные отсутствуют
113	1.1.113	1.1.114	141°44.2`	22.61	данные отсутствуют	16:39:061001:18	данные отсутствуют
114	1.1.114	1.1.115	141°41.5`	31.86	данные отсутствуют	16:39:061001:18	данные отсутствуют
115	1.1.115	1.1.116	142°19.0`	52.76	данные отсутствуют	16:39:061001:18	данные отсутствуют
116	1.1.116	1.1.117	140°20.5`	62.67	данные отсутствуют	16:39:061001:18	данные отсутствуют
117	1.1.117	1.1.118	137°45.8`	25.66	данные отсутствуют	16:39:061001:18	данные отсутствуют
118	1.1.118	1.1.119	138°4.0`	19.83	данные отсутствуют	16:39:061001:18	данные отсутствуют
119	1.1.119	1.1.120	134°24.5`	17.15	данные отсутствуют	16:39:061001:18	данные отсутствуют
120	1.1.120	1.1.121	139°38.1`	6.56	данные отсутствуют	16:39:061001:18	данные отсутствуют
121	1.1.121	1.1.122	129°55.2`	15.97	данные отсутствуют	16:39:061001:18	данные отсутствуют
122	1.1.122	1.1.123	142°25.9`	4.1	данные отсутствуют	16:39:061001:18	данные отсутствуют
123	1.1.123	1.1.124	135°0.0`	5.66	данные отсутствуют	16:39:061001:18	данные отсутствуют
124	1.1.124	1.1.125	214°17.2`	6.66	данные отсутствуют	16:39:061001:18	данные отсутствуют
125	1.1.125	1.1.126	218°39.6`	11.21	данные отсутствуют	16:39:061001:18	данные отсутствуют
126	1.1.126	1.1.127	214°49.4`	7	данные отсутствуют	16:39:061001:18	данные отсутствуют
127	1.1.127	1.1.128	207°33.2`	6.49	данные отсутствуют	16:39:061001:18	данные отсутствуют
128	1.1.128	1.1.129	211°36.5`	3.82	данные отсутствуют	16:39:061001:18	данные отсутствуют
129	1.1.129	1.1.130	225°0.0`	4.6	данные отсутствуют	16:39:061001:18	данные отсутствуют
130	1.1.130	1.1.131	239°32.0`	4.93	данные отсутствуют	16:39:061001:18	данные отсутствуют
131	1.1.131	1.1.132	240°56.7`	5.15	данные отсутствуют	16:39:061001:18	данные отсутствуют
132	1.1.132	1.1.133	251°33.9`	3.95	данные отсутствуют	16:39:061001:18	данные отсутствуют
133	1.1.133	1.1.134	254°28.6`	4.67	данные отсутствуют	16:39:061001:18	данные отсутствуют
134	1.1.134	1.1.135	262°34.1`	5.8	данные отсутствуют	16:39:061001:18	данные отсутствуют
135	1.1.135	1.1.136	270°0.0`	5.75	данные отсутствуют	16:39:061001:18	данные отсутствуют
136	1.1.136	1.1.137	277°25.9`	5.8	данные отсутствуют	16:39:061001:18	данные отсутствуют
137	1.1.137	1.1.138	276°20.4`	4.53	данные отсутствуют	16:39:061001:18	данные отсутствуют
138	1.1.138	1.1.139	288°26.1`	8.7	данные отсутствуют	16:39:061001:18	данные отсутствуют

ДОКУМЕНТ ПОДПИСАН
ЭЛЕКТРОННОЙ ПОДПИСЬЮ
Сертификат: 00BB056B7401CB38D2B3576ACDC8425108
Владелец: ФЕДЕРАЛЬНАЯ СЛУЖБА ГОСУДАРСТВЕННОЙ РЕГИСТРАЦИИ, КАДАСТРА И КАРТОГРАФИИ
Действителен: с 27.06.2023 по 19.09.2024

полное наименование должности		инициалы, фамилия

Земельный участок
вид объекта недвижимости

Лист № 6 раздела 3.1	Всего листов раздела 3.1: 34	Всего разделов: 8	Всего листов выписки: 155

21.06.2024г. № КУВИ-001/2024-165464754	
Кадастровый номер:	16:39:061001:152

1	2	3	4	5	6	7	8
139	1.1.139	1.1.140	289°13.9`	11.39	данные отсутствуют	16:39:061001:36, 16:39:061001:572(1)	данные отсутствуют
140	1.1.140	1.1.141	293°7.3`	24.19	данные отсутствуют	16:39:061001:36, 16:39:061001:572(1)	данные отсутствуют
141	1.1.141	1.1.142	294°26.6`	15.1	данные отсутствуют	16:39:061001:36, 16:39:061001:572(1)	данные отсутствуют
142	1.1.142	1.1.143	296°33.9`	12.86	данные отсутствуют	16:39:061001:36, 16:39:061001:572(1)	данные отсутствуют
143	1.1.143	1.1.144	305°50.3`	5.55	данные отсутствуют	16:39:061001:36, 16:39:061001:572(1)	данные отсутствуют
144	1.1.144	1.1.145	303°41.4`	4.51	данные отсутствуют	16:39:061001:36, 16:39:061001:572(1)	данные отсутствуют
145	1.1.145	1.1.146	301°36.5`	3.82	данные отсутствуют	16:39:061001:36, 16:39:061001:572(1)	данные отсутствуют
146	1.1.146	1.1.147	324°27.7`	2.15	данные отсутствуют	16:39:061001:36, 16:39:061001:572(1)	данные отсутствуют
147	1.1.147	1.1.148	322°29.8`	13.55	данные отсутствуют	16:39:061001:36, 16:39:061001:572(1)	данные отсутствуют
148	1.1.148	1.1.149	323°31.9`	42.9	данные отсутствуют	16:39:061001:36, 16:39:061001:572(1)	данные отсутствуют
149	1.1.149	1.1.150	324°26.0`	112.18	данные отсутствуют	16:39:061001:36, 16:39:061001:572(1)	данные отсутствуют
150	1.1.150	1.1.151	324°44.8`	58.47	данные отсутствуют	16:39:061001:36, 16:39:061001:572(1)	данные отсутствуют
151	1.1.151	1.1.152	325°50.4`	16.92	данные отсутствуют	16:39:061001:36, 16:39:061001:572(1)	данные отсутствуют
152	1.1.152	1.1.153	331°49.3`	7.94	данные отсутствуют	16:39:061001:36, 16:39:061001:572(1)	данные отсутствуют
153	1.1.153	1.1.154	331°1.9`	16	данные отсутствуют	данные отсутствуют	данные отсутствуют
154	1.1.154	1.1.155	334°23.9`	13.31	данные отсутствуют	16:39:061001:315(1)	адрес отсутствует
155	1.1.155	1.1.156	338°25.7`	11.56	данные отсутствуют	16:39:061001:315(1)	адрес отсутствует
156	1.1.156	1.1.157	338°11.9`	5.39	данные отсутствуют	16:39:061001:315(1)	адрес отсутствует

ДОКУМЕНТ ПОДПИСАН
ЭЛЕКТРОННОЙ ПОДПИСЬЮ
Сертификат: 00BB056B7401CB38D2B3576ACDC8425108
Владелец: ФЕДЕРАЛЬНАЯ СЛУЖБА ГОСУДАРСТВЕННОЙ РЕГИСТРАЦИИ, КАДАСТРА И КАРТОГРАФИИ
Действителен: с 27.06.2023 по 19.09.2024

полное наименование должности	инициалы, фамилия

Земельный участок
вид объекта недвижимости

Лист № 7 раздела 3.1	Всего листов раздела 3.1: 34	Всего разделов: 8	Всего листов выписки: 155

21.06.2024г. № КУВИ-001/2024-165464754	
Кадастровый номер:	16:39:061001:152

1	2	3	4	5	6	7	8
157	1.1.157	1.1.158	344°28.6`	4.67	данные отсутствуют	16:39:061001:315(1)	адрес отсутствует
158	1.1.158	1.1.159	345°31.8`	8	данные отсутствуют	16:39:061001:315(1)	адрес отсутствует
159	1.1.159	1.1.160	350°32.3`	7.6	данные отсутствуют	16:39:061001:315(1)	адрес отсутствует
160	1.1.160	1.1.161	356°18.5`	7.77	данные отсутствуют	16:39:061001:315(1)	адрес отсутствует
161	1.1.161	1.1.162	0°0.0`	24.75	данные отсутствуют	16:39:061001:315(1)	адрес отсутствует
162	1.1.162	1.1.163	354°17.3`	7.54	данные отсутствуют	16:39:061001:315(1)	адрес отсутствует
163	1.1.163	1.1.164	349°52.5`	7.11	данные отсутствуют	16:39:061001:315(1)	адрес отсутствует
164	1.1.164	1.1.165	351°15.2`	3.29	данные отсутствуют	16:39:061001:315(1)	адрес отсутствует
165	1.1.165	1.1.166	337°22.8`	3.25	данные отсутствуют	16:39:061001:315(1)	адрес отсутствует
166	1.1.166	1.1.167	328°23.5`	3.82	данные отсутствуют	16:39:061001:315(1)	адрес отсутствует
167	1.1.167	1.1.168	323°37.0`	11.8	данные отсутствуют	16:39:061001:315(1)	адрес отсутствует
168	1.1.168	1.1.169	323°7.8`	41.25	данные отсутствуют	данные отсутствуют	данные отсутствуют
169	1.1.169	1.1.170	321°20.4`	36.82	данные отсутствуют	16:39:061001:313(1)	Республика Татарстан (Татарстан), Тукаевский р-н, пос. Сосновый Бор, ул.Р.Гайнуллина, д.37, кв.2
170	1.1.170	1.1.171	321°43.6`	34.71	данные отсутствуют	16:39:061001:313(1)	Республика Татарстан (Татарстан), Тукаевский р-н, пос. Сосновый Бор, ул.Р.Гайнуллина, д.37, кв.2
171	1.1.171	1.1.172	319°59.6`	36.55	данные отсутствуют	данные отсутствуют	данные отсутствуют
172	1.1.172	1.1.173	319°13.6`	35.98	данные отсутствуют	16:39:061001:36, 16:39:061001:571(1)	данные отсутствуют
173	1.1.173	1.1.174	318°3.2`	26.55	данные отсутствуют	16:39:061001:36, 16:39:061001:571(1)	данные отсутствуют
174	1.1.174	1.1.175	314°11.6`	12.55	данные отсутствуют	16:39:061001:36, 16:39:061001:571(1)	данные отсутствуют
175	1.1.175	1.1.176	313°38.2`	14.85	данные отсутствуют	16:39:061001:36, 16:39:061001:571(1)	данные отсутствуют
176	1.1.176	1.1.177	313°18.9`	12.03	данные отсутствуют	16:39:061001:36, 16:39:061001:571(1)	данные отсутствуют
177	1.1.177	1.1.178	304°52.5`	10.06	данные отсутствуют	16:39:061001:36, 16:39:061001:571(1)	данные отсутствуют
178	1.1.178	1.1.179	303°10.7`	7.77	данные отсутствуют	16:39:061001:36, 16:39:061001:571(1)	данные отсутствуют

ДОКУМЕНТ ПОДПИСАН
ЭЛЕКТРОННОЙ ПОДПИСЬЮ
Сертификат: 00BB056B7401CB38D2B3576ACDC8425108
Владелец: ФЕДЕРАЛЬНАЯ СЛУЖБА ГОСУДАРСТВЕННОЙ РЕГИСТРАЦИИ, КАДАСТРА И КАРТОГРАФИИ
Действителен: с 27.06.2023 по 19.09.2024

полное наименование должности	инициалы, фамилия

Земельный участок
вид объекта недвижимости

Лист № 8 раздела 3.1	Всего листов раздела 3.1: 34	Всего разделов: 8	Всего листов выписки: 155

21.06.2024г. № КУВИ-001/2024-165464754	
Кадастровый номер:	16:39:061001:152

1	2	3	4	5	6	7	8
179	1.1.179	1.1.180	295°33.6`	6.37	данные отсутствуют	16:39:061001:36, 16:39:061001:571(1)	данные отсутствуют
180	1.1.180	1.1.181	294°26.6`	6.04	данные отсутствуют	16:39:061001:36, 16:39:061001:571(1)	данные отсутствуют
181	1.1.181	1.1.182	294°46.5`	7.16	данные отсутствуют	16:39:061001:36, 16:39:061001:571(1)	данные отсутствуют
182	1.1.182	1.1.183	298°40.7`	33.34	данные отсутствуют	16:39:061001:36, 16:39:061001:571(1)	данные отсутствуют
183	1.1.183	1.1.184	300°57.8`	16.04	данные отсутствуют	16:39:061001:36, 16:39:061001:571(1)	данные отсутствуют
184	1.1.184	1.1.185	303°6.7`	6.86	данные отсутствуют	16:39:061001:36, 16:39:061001:571(1)	данные отсутствуют
185	1.1.185	1.1.186	301°11.1`	11.1	данные отсутствуют	16:39:061001:36, 16:39:061001:571(1)	данные отсутствуют
186	1.1.186	1.1.187	298°38.5`	37.03	данные отсутствуют	16:39:061001:36, 16:39:061001:571(1)	данные отсутствуют
187	1.1.187	1.1.188	298°30.5`	36.14	данные отсутствуют	16:39:061001:36, 16:39:061001:571(1)	данные отсутствуют
188	1.1.188	1.1.189	295°27.8`	17.44	данные отсутствуют	16:39:061001:36, 16:39:061001:571(1)	данные отсутствуют
189	1.1.189	1.1.190	294°20.5`	23.05	данные отсутствуют	16:39:061001:36, 16:39:061001:571(1)	данные отсутствуют
190	1.1.190	1.1.191	292°22.8`	13.79	данные отсутствуют	16:39:061001:36, 16:39:061001:571(1)	данные отсутствуют
191	1.1.191	1.1.192	288°26.1`	9.49	данные отсутствуют	16:39:061001:36, 16:39:061001:571(1)	данные отсутствуют
192	1.1.192	1.1.193	284°2.2`	5.15	данные отсутствуют	16:39:061001:36, 16:39:061001:571(1)	данные отсутствуют
193	1.1.193	1.1.194	236°18.6`	0.9	данные отсутствуют	16:39:061001:36, 16:39:061001:571(1)	данные отсутствуют
194	1.1.194	1.1.195	180°0.0`	2.5	данные отсутствуют	16:39:061001:36, 16:39:061001:571(1)	данные отсутствуют

ДОКУМЕНТ ПОДПИСАН
ЭЛЕКТРОННОЙ ПОДПИСЬЮ
Сертификат: 00BB056B7401CB38D2B3576ACDC8425108
Владелец: ФЕДЕРАЛЬНАЯ СЛУЖБА ГОСУДАРСТВЕННОЙ РЕГИСТРАЦИИ, КАДАСТРА И КАРТОГРАФИИ
Действителен: с 27.06.2023 по 19.09.2024

полное наименование должности	инициалы, фамилия

Земельный участок
вид объекта недвижимости

Лист № 9 раздела 3.1	Всего листов раздела 3.1: 34	Всего разделов: 8	Всего листов выписки: 155

21.06.2024г. № КУВИ-001/2024-165464754	
Кадастровый номер:	16:39:061001:152

1	2	3	4	5	6	7	8
195	1.1.195	1.1.196	143°7.8`	2.5	данные отсутствуют	16:39:061001:36, 16:39:061001:571(1)	данные отсутствуют
196	1.1.196	1.1.197	151°41.9`	3.69	данные отсутствуют	16:39:061001:36, 16:39:061001:571(1)	данные отсутствуют
197	1.1.197	1.1.198	146°18.6`	9.01	данные отсутствуют	16:39:061001:36, 16:39:061001:571(1)	данные отсутствуют
198	1.1.198	1.1.199	143°24.5`	20.55	данные отсутствуют	16:39:061001:36, 16:39:061001:571(1)	данные отсутствуют
199	1.1.199	1.1.200	139°51.9`	16.68	данные отсутствуют	16:39:061001:36, 16:39:061001:571(1)	данные отсутствуют
200	1.1.200	1.1.201	137°40.5`	64.25	данные отсутствуют	16:39:061001:36, 16:39:061001:571(1)	данные отсутствуют
201	1.1.201	1.1.202	135°56.3`	10.78	данные отсутствуют	16:39:061001:36, 16:39:061001:571(1)	данные отсутствуют
202	1.1.202	1.1.203	137°20.8`	43.17	данные отсутствуют	данные отсутствуют	данные отсутствуют
203	1.1.203	1.1.204	137°58.3`	51.16	данные отсутствуют	16:39:061001:313(1)	Республика Татарстан (Татарстан), Тукаевский р-н, пос. Сосновый Бор, ул.Р.Гайнуллина, д.37, кв.2
204	1.1.204	1.1.205	148°14.5`	6.17	данные отсутствуют	16:39:061001:313(1)	Республика Татарстан (Татарстан), Тукаевский р-н, пос. Сосновый Бор, ул.Р.Гайнуллина, д.37, кв.2
205	1.1.205	1.1.206	146°18.6`	9.01	данные отсутствуют	16:39:061001:313(1)	Республика Татарстан (Татарстан), Тукаевский р-н, пос. Сосновый Бор, ул.Р.Гайнуллина, д.37, кв.2
206	1.1.206	1.1.207	151°49.3`	7.94	данные отсутствуют	16:39:061001:313(1)	Республика Татарстан (Татарстан), Тукаевский р-н, пос. Сосновый Бор, ул.Р.Гайнуллина, д.37, кв.2
207	1.1.207	1.1.208	155°5.7`	7.72	данные отсутствуют	16:39:061001:313(1)	Республика Татарстан (Татарстан), Тукаевский р-н, пос. Сосновый Бор, ул.Р.Гайнуллина, д.37, кв.2
208	1.1.208	1.1.209	160°49.3`	6.09	данные отсутствуют	16:39:061001:313(1)	Республика Татарстан (Татарстан), Тукаевский р-н, пос. Сосновый Бор, ул.Р.Гайнуллина, д.37, кв.2
209	1.1.209	1.1.210	173°39.6`	4.53	данные отсутствуют	16:39:061001:313(1)	Республика Татарстан (Татарстан), Тукаевский р-н, пос. Сосновый Бор, ул.Р.Гайнуллина, д.37, кв.2
210	1.1.210	1.1.211	180°0.0`	5.5	данные отсутствуют	16:39:061001:313(1)	Республика Татарстан (Татарстан), Тукаевский р-н, пос. Сосновый Бор, ул.Р.Гайнуллина, д.37, кв.2
211	1.1.211	1.1.212	184°58.2`	5.77	данные отсутствуют	16:39:061001:313(1)	Республика Татарстан (Татарстан), Тукаевский р-н, пос. Сосновый Бор, ул.Р.Гайнуллина, д.37, кв.2

ДОКУМЕНТ ПОДПИСАН
ЭЛЕКТРОННОЙ ПОДПИСЬЮ
Сертификат: 00BB056B7401CB38D2B3576ACDC8425108
Владелец: ФЕДЕРАЛЬНАЯ СЛУЖБА ГОСУДАРСТВЕННОЙ РЕГИСТРАЦИИ, КАДАСТРА И КАРТОГРАФИИ
Действителен: с 27.06.2023 по 19.09.2024

полное наименование должности	инициалы, фамилия

Земельный участок
вид объекта недвижимости

Лист № 10 раздела 3.1	Всего листов раздела 3.1: 34	Всего разделов: 8	Всего листов выписки: 155

21.06.2024г. № КУВИ-001/2024-165464754	
Кадастровый номер:	16:39:061001:152

1	2	3	4	5	6	7	8
212	1.1.212	1.1.213	190°37.2`	4.07	данные отсутствуют	16:39:061001:313(1)	Республика Татарстан (Татарстан), Тукаевский р-н, пос. Сосновый Бор, ул.Р.Гайнуллина, д.37, кв.2
213	1.1.213	1.1.214	173°53.0`	7.04	данные отсутствуют	16:39:061001:313(1)	Республика Татарстан (Татарстан), Тукаевский р-н, пос. Сосновый Бор, ул.Р.Гайнуллина, д.37, кв.2
214	1.1.214	1.1.215	178°18.9`	17.01	данные отсутствуют	16:39:061001:313(1)	Республика Татарстан (Татарстан), Тукаевский р-н, пос. Сосновый Бор, ул.Р.Гайнуллина, д.37, кв.2
215	1.1.215	1.1.216	172°47.2`	19.91	данные отсутствуют	16:39:061001:313(1)	Республика Татарстан (Татарстан), Тукаевский р-н, пос. Сосновый Бор, ул.Р.Гайнуллина, д.37, кв.2
216	1.1.216	1.1.217	170°52.9`	20.51	данные отсутствуют	16:39:061001:313(1)	Республика Татарстан (Татарстан), Тукаевский р-н, пос. Сосновый Бор, ул.Р.Гайнуллина, д.37, кв.2
217	1.1.217	1.1.218	169°14.9`	20.1	данные отсутствуют	16:39:061001:313(1)	Республика Татарстан (Татарстан), Тукаевский р-н, пос. Сосновый Бор, ул.Р.Гайнуллина, д.37, кв.2
218	1.1.218	1.1.219	166°55.9`	14.37	данные отсутствуют	16:39:061001:315(1)	адрес отсутствует
219	1.1.219	1.1.220	162°15.3`	6.56	данные отсутствуют	16:39:061001:315(1)	адрес отсутствует
220	1.1.220	1.1.221	161°33.9`	3.95	данные отсутствуют	16:39:061001:315(1)	адрес отсутствует
221	1.1.221	1.1.222	147°59.7`	2.36	данные отсутствуют	16:39:061001:315(1)	адрес отсутствует
222	1.1.222	1.1.223	145°0.5`	3.05	данные отсутствуют	16:39:061001:315(1)	адрес отсутствует
223	1.1.223	1.1.224	132°16.4`	3.72	данные отсутствуют	16:39:061001:315(1)	адрес отсутствует
224	1.1.224	1.1.225	136°16.4`	7.96	данные отсутствуют	16:39:061001:315(1)	адрес отсутствует
225	1.1.225	1.1.226	132°52.7`	9.55	данные отсутствуют	16:39:061001:315(1)	адрес отсутствует
226	1.1.226	1.1.227	125°32.3`	23.66	данные отсутствуют	16:39:061001:315(1)	адрес отсутствует
227	1.1.227	1.1.228	114°54.3`	7.72	данные отсутствуют	16:39:061001:315(1)	адрес отсутствует
228	1.1.228	1.1.229	113°25.7`	8.17	данные отсутствуют	16:39:061001:315(1)	адрес отсутствует
229	1.1.229	1.1.230	113°29.9`	6.27	данные отсутствуют	16:39:061001:315(1)	адрес отсутствует
230	1.1.230	1.1.231	123°1.4`	5.96	данные отсутствуют	16:39:061001:315(1)	адрес отсутствует
231	1.1.231	1.1.232	127°34.1`	4.1	данные отсутствуют	16:39:061001:315(1)	адрес отсутствует
232	1.1.232	1.1.233	135°0.0`	3.54	данные отсутствуют	16:39:061001:315(1)	адрес отсутствует
233	1.1.233	1.1.234	153°26.1`	5.59	данные отсутствуют	16:39:061001:315(1)	адрес отсутствует
234	1.1.234	1.1.235	167°0.3`	3.34	данные отсутствуют	16:39:061001:315(1)	адрес отсутствует
235	1.1.235	1.1.236	171°15.2`	3.29	данные отсутствуют	16:39:061001:315(1)	адрес отсутствует

ДОКУМЕНТ ПОДПИСАН
ЭЛЕКТРОННОЙ ПОДПИСЬЮ
Сертификат: 00BB056B7401CB38D2B3576ACDC8425108
Владелец: ФЕДЕРАЛЬНАЯ СЛУЖБА ГОСУДАРСТВЕННОЙ РЕГИСТРАЦИИ, КАДАСТРА И КАРТОГРАФИИ
Действителен: с 27.06.2023 по 19.09.2024

полное наименование должности	инициалы, фамилия

Земельный участок
вид объекта недвижимости

Лист № 11 раздела 3.1	Всего листов раздела 3.1: 34	Всего разделов: 8	Всего листов выписки: 155

21.06.2024г. № КУВИ-001/2024-165464754	
Кадастровый номер:	16:39:061001:152

1	2	3	4	5	6	7	8
236	1.1.236	1.1.237	180°0.0`	7.5	данные отсутствуют	16:39:061001:315(1)	адрес отсутствует
237	1.1.237	1.1.238	187°35.7`	3.78	данные отсутствуют	16:39:061001:315(1)	адрес отсутствует
238	1.1.238	1.1.239	189°27.7`	4.56	данные отсутствуют	16:39:061001:315(1)	адрес отсутствует
239	1.1.239	1.1.240	192°15.9`	5.88	данные отсутствуют	16:39:061001:315(1)	адрес отсутствует
240	1.1.240	1.1.241	198°26.1`	3.95	данные отсутствуют	16:39:061001:315(1)	адрес отсутствует
241	1.1.241	1.1.242	210°8.5`	8.96	данные отсутствуют	16:39:061001:315(1)	адрес отсутствует
242	1.1.242	1.1.243	213°20.5`	11.37	данные отсутствуют	16:39:061001:315(1)	адрес отсутствует
243	1.1.243	1.1.244	221°59.2`	6.73	данные отсутствуют	16:39:061001:315(1)	адрес отсутствует
244	1.1.244	1.1.245	220°8.1`	16.68	данные отсутствуют	16:39:061001:36, 16:39:061001:572(1)	данные отсутствуют
245	1.1.245	1.1.246	221°17.9`	35.61	данные отсутствуют	16:39:061001:36, 16:39:061001:572(1)	данные отсутствуют
246	1.1.246	1.1.247	223°15.8`	17.51	данные отсутствуют	16:39:061001:36, 16:39:061001:572(1)	данные отсутствуют
247	1.1.247	1.1.248	232°25.9`	4.1	данные отсутствуют	16:39:061001:36, 16:39:061001:572(1)	данные отсутствуют
248	1.1.248	1.1.249	225°0.0`	8.13	данные отсутствуют	16:39:061001:36, 16:39:061001:572(1)	данные отсутствуют
249	1.1.249	1.1.250	218°39.6`	11.21	данные отсутствуют	16:39:061001:36, 16:39:061001:572(1)	данные отсутствуют
250	1.1.250	1.1.251	219°24.1`	9.06	данные отсутствуют	16:39:061001:36, 16:39:061001:572(1)	данные отсутствуют
251	1.1.251	1.1.252	208°18.1`	3.69	данные отсутствуют	16:39:061001:36, 16:39:061001:572(1)	данные отсутствуют
252	1.1.252	1.1.253	180°0.0`	5	данные отсутствуют	16:39:061001:36, 16:39:061001:572(1)	данные отсутствуют
253	1.1.253	1.1.254	168°41.4`	2.55	данные отсутствуют	16:39:061001:36, 16:39:061001:572(1)	данные отсутствуют
254	1.1.254	1.1.255	141°20.4`	3.2	данные отсутствуют	16:39:061001:36, 16:39:061001:572(1)	данные отсутствуют
255	1.1.255	1.1.256	151°41.9`	3.69	данные отсутствуют	16:39:061001:36, 16:39:061001:572(1)	данные отсутствуют

ДОКУМЕНТ ПОДПИСАН
ЭЛЕКТРОННОЙ ПОДПИСЬЮ
Сертификат: 00BB056B7401CB38D2B3576ACDC8425108
Владелец: ФЕДЕРАЛЬНАЯ СЛУЖБА ГОСУДАРСТВЕННОЙ РЕГИСТРАЦИИ, КАДАСТРА И КАРТОГРАФИИ
Действителен: с 27.06.2023 по 19.09.2024

полное наименование должности	инициалы, фамилия

Земельный участок
вид объекта недвижимости

Лист № 12 раздела 3.1	Всего листов раздела 3.1: 34	Всего разделов: 8	Всего листов выписки: 155

21.06.2024г. № КУВИ-001/2024-165464754	
Кадастровый номер:	16:39:061001:152

1	2	3	4	5	6	7	8
256	1.1.256	1.1.257	135°0.0`	2.83	данные отсутствуют	16:39:061001:36, 16:39:061001:572(1)	данные отсутствуют
257	1.1.257	1.1.258	115°1.0`	4.14	данные отсутствуют	16:39:061001:36, 16:39:061001:572(1)	данные отсутствуют
258	1.1.258	1.1.259	113°57.7`	4.92	данные отсутствуют	16:39:061001:36, 16:39:061001:572(1)	данные отсутствуют
259	1.1.259	1.1.260	101°18.6`	2.55	данные отсутствуют	16:39:061001:36, 16:39:061001:572(1)	данные отсутствуют
260	1.1.260	1.1.261	100°22.6`	18.05	данные отсутствуют	16:39:061001:36, 16:39:061001:572(1)	данные отсутствуют
261	1.1.261	1.1.262	98°56.9`	32.14	данные отсутствуют	16:39:061001:36, 16:39:061001:572(1)	данные отсутствуют
262	1.1.262	1.1.263	97°45.9`	11.1	данные отсутствуют	16:39:061001:36, 16:39:061001:572(1)	данные отсутствуют
263	1.1.263	1.1.264	90°0.0`	11.25	данные отсутствуют	16:39:061001:36, 16:39:061001:572(1)	данные отсутствуют
264	1.1.264	1.1.265	100°7.5`	7.11	данные отсутствуют	16:39:061001:36, 16:39:061001:572(1)	данные отсутствуют
265	1.1.265	1.1.266	99°9.7`	7.85	данные отсутствуют	16:39:061001:36, 16:39:061001:572(1)	данные отсутствуют
266	1.1.266	1.1.267	103°8.0`	7.7	данные отсутствуют	16:39:061001:36, 16:39:061001:572(1)	данные отсутствуют
267	1.1.267	1.1.268	110°33.4`	2.14	данные отсутствуют	16:39:061001:36, 16:39:061001:572(1)	данные отсутствуют
268	1.1.268	1.1.269	112°37.2`	22.75	данные отсутствуют	16:39:061001:36, 16:39:061001:572(1)	данные отсутствуют
269	1.1.269	1.1.270	114°59.0`	76.95	данные отсутствуют	16:39:061001:36, 16:39:061001:572(1)	данные отсутствуют
270	1.1.270	1.1.271	114°44.0`	24.5	данные отсутствуют	16:39:061001:36, 16:39:061001:572(1)	данные отсутствуют
271	1.1.271	1.1.272	118°18.1`	3.69	данные отсутствуют	16:39:061001:36, 16:39:061001:572(1)	данные отсутствуют

ДОКУМЕНТ ПОДПИСАН
ЭЛЕКТРОННОЙ ПОДПИСЬЮ
Сертификат: 00BB056B7401CB38D2B3576ACDC8425108
Владелец: ФЕДЕРАЛЬНАЯ СЛУЖБА ГОСУДАРСТВЕННОЙ РЕГИСТРАЦИИ, КАДАСТРА И КАРТОГРАФИИ
Действителен: с 27.06.2023 по 19.09.2024

полное наименование должности		инициалы, фамилия

Земельный участок
вид объекта недвижимости

Лист № 13 раздела 3.1	Всего листов раздела 3.1: 34	Всего разделов: 8	Всего листов выписки: 155

21.06.2024г. № КУВИ-001/2024-165464754	
Кадастровый номер:	16:39:061001:152

1	2	3	4	5	6	7	8
272	1.1.272	1.1.273	120°57.8`	7.29	данные отсутствуют	16:39:061001:36, 16:39:061001:572(1)	данные отсутствуют
273	1.1.273	1.1.274	115°9.5`	18.23	данные отсутствуют	16:39:061001:36, 16:39:061001:572(1)	данные отсутствуют
274	1.1.274	1.1.275	113°54.5`	26.53	данные отсутствуют	16:39:061001:36, 16:39:061001:572(1)	данные отсутствуют
275	1.1.275	1.1.276	112°39.1`	34.4	данные отсутствуют	16:39:061001:36, 16:39:061001:572(1)	данные отсутствуют
276	1.1.276	1.1.277	110°59.6`	23.03	данные отсутствуют	16:39:061001:36, 16:39:061001:572(1)	данные отсутствуют
277	1.1.277	1.1.278	108°53.2`	10.04	данные отсутствуют	16:39:061001:36, 16:39:061001:572(1)	данные отсутствуют
278	1.1.278	1.1.279	107°44.7`	6.56	данные отсутствуют	16:39:061001:36, 16:39:061001:572(1)	данные отсутствуют
279	1.1.279	1.1.280	107°35.8`	2.81	данные отсутствуют	16:39:061001:36, 16:39:061001:118(1), 16:39:061001:572(1)	данные отсутствуют; Республика Татарстан (Татарстан), Тукаевский р-н, д. Куаклы, ул. Центральная, д.25
280	1.1.280	1.1.281	225°17.4`	831.07	данные отсутствуют	16:39:061001:118(1)	Республика Татарстан (Татарстан), Тукаевский р-н, д. Куаклы, ул. Центральная, д.25
281	1.1.281	1.1.282	119°52.6`	52.12	данные отсутствуют	16:39:061001:42(2), 16:39:061001:118(1)	данные отсутствуют; Республика Татарстан (Татарстан), Тукаевский р-н, д. Куаклы, ул. Центральная, д.25
282	1.1.282	1.1.283	112°50.0`	5.15	данные отсутствуют	16:39:061001:42(2), 16:39:061001:118(1)	данные отсутствуют; Республика Татарстан (Татарстан), Тукаевский р-н, д. Куаклы, ул. Центральная, д.25
283	1.1.283	1.1.284	107°21.2`	4.19	данные отсутствуют	16:39:061001:42(2), 16:39:061001:118(1)	данные отсутствуют; Республика Татарстан (Татарстан), Тукаевский р-н, д. Куаклы, ул. Центральная, д.25
284	1.1.284	1.1.285	113°3.1`	1.53	данные отсутствуют	16:39:061001:42(2), 16:39:061001:118(1), 16:39:061001:130(1)	данные отсутствуют; Республика Татарстан (Татарстан), Тукаевский р-н, д. Куаклы, ул. Центральная, д.25

полное наименование должности	ДОКУМЕНТ ПОДПИСАН ЭЛЕКТРОННОЙ ПОДПИСЬЮ Сертификат: 00BB056B7401CB38D2B3576ACDC8425108 Владелец: ФЕДЕРАЛЬНАЯ СЛУЖБА ГОСУДАРСТВЕННОЙ РЕГИСТРАЦИИ, КАДАСТРА И КАРТОГРАФИИ Действителен: с 27.06.2023 по 19.09.2024	инициалы, фамилия

Земельный участок
вид объекта недвижимости

Лист № 14 раздела 3.1	Всего листов раздела 3.1: 34	Всего разделов: 8	Всего листов выписки: 155

21.06.2024г. № КУВИ-001/2024-165464754	
Кадастровый номер:	16:39:061001:152

285	1.1.285	1.1.286	113°4.4`	13.14	данные отсутствуют	16:39:061001:42(2), 16:39:061001:130(1)	данные отсутствуют; Республика Татарстан (Татарстан), Тукаевский р-н, д. Куаклы, ул. Центральная, д.25
286	1.1.286	1.1.287	120°15.4`	6.95	данные отсутствуют	16:39:061001:42(2), 16:39:061001:130(1)	данные отсутствуют; Республика Татарстан (Татарстан), Тукаевский р-н, д. Куаклы, ул. Центральная, д.25
287	1.1.287	1.1.288	121°11.1`	11.1	данные отсутствуют	16:39:061001:42(2), 16:39:061001:130(1)	данные отсутствуют; Республика Татарстан (Татарстан), Тукаевский р-н, д. Куаклы, ул. Центральная, д.25
288	1.1.288	1.1.289	133°36.2`	7.25	данные отсутствуют	16:39:061001:42(2), 16:39:061001:130(1)	данные отсутствуют; Республика Татарстан (Татарстан), Тукаевский р-н, д. Куаклы, ул. Центральная, д.25
289	1.1.289	1.1.290	127°18.2`	6.6	данные отсутствуют	16:39:061001:42(2), 16:39:061001:130(1)	данные отсутствуют; Республика Татарстан (Татарстан), Тукаевский р-н, д. Куаклы, ул. Центральная, д.25
290	1.1.290	1.1.291	139°1.7`	12.58	данные отсутствуют	16:39:061001:42(2), 16:39:061001:130(1)	данные отсутствуют; Республика Татарстан (Татарстан), Тукаевский р-н, д. Куаклы, ул. Центральная, д.25
291	1.1.291	1.1.292	136°38.2`	6.19	данные отсутствуют	16:39:061001:42(2), 16:39:061001:130(1)	данные отсутствуют; Республика Татарстан (Татарстан), Тукаевский р-н, д. Куаклы, ул. Центральная, д.25
292	1.1.292	1.1.293	134°10.9`	24.75	данные отсутствуют	16:39:061001:130(1)	Республика Татарстан (Татарстан), Тукаевский р-н, д. Куаклы, ул. Центральная, д.25
293	1.1.293	1.1.294	150°45.1`	7.16	данные отсутствуют	16:39:061001:130(1)	Республика Татарстан (Татарстан), Тукаевский р-н, д. Куаклы, ул. Центральная, д.25
294	1.1.294	1.1.295	145°18.3`	3.95	данные отсутствуют	16:39:061001:42(2), 16:39:061001:130(1)	данные отсутствуют; Республика Татарстан (Татарстан), Тукаевский р-н, д. Куаклы, ул. Центральная, д.25
295	1.1.295	1.1.296	351°35.9`	59.89	данные отсутствуют	16:39:061001:42(2), 16:39:061001:130(1)	данные отсутствуют; Республика Татарстан (Татарстан), Тукаевский р-н, д. Куаклы, ул. Центральная, д.25
296	1.1.296	1.1.297	14°35.8`	24.8	данные отсутствуют	16:39:061001:42(2), 16:39:061001:130(1)	данные отсутствуют; Республика Татарстан (Татарстан), Тукаевский р-н, д. Куаклы, ул. Центральная, д.25

ДОКУМЕНТ ПОДПИСАН
ЭЛЕКТРОННОЙ ПОДПИСЬЮ
Сертификат: 00BB056B7401CB38D2B3576ACDC8425108
Владелец: ФЕДЕРАЛЬНАЯ СЛУЖБА ГОСУДАРСТВЕННОЙ РЕГИСТРАЦИИ, КАДАСТРА И КАРТОГРАФИИ
Действителен: с 27.06.2023 по 19.09.2024

полное наименование должности	инициалы, фамилия

Земельный участок
вид объекта недвижимости

Лист № 15 раздела 3.1	Всего листов раздела 3.1: 34	Всего разделов: 8	Всего листов выписки: 155

21.06.2024г. № КУВИ-001/2024-165464754	
Кадастровый номер:	16:39:061001:152

1	2	3	4	5	6	7	8
297	1.1.297	1.1.298	42°54.1`	33.79	данные отсутствуют	16:39:061001:42(2), 16:39:061001:130(1)	данные отсутствуют; Республика Татарстан (Татарстан), Тукаевский р-н, д. Куаклы, ул. Центральная, д.25
298	1.1.298	1.1.299	47°7.3`	38.21	данные отсутствуют	16:39:061001:42(2), 16:39:061001:130(1)	данные отсутствуют; Республика Татарстан (Татарстан), Тукаевский р-н, д. Куаклы, ул. Центральная, д.25
299	1.1.299	1.1.300	57°48.2`	15.95	данные отсутствуют	16:39:061001:42(2), 16:39:061001:130(1)	данные отсутствуют; Республика Татарстан (Татарстан), Тукаевский р-н, д. Куаклы, ул. Центральная, д.25
300	1.1.300	1.1.301	114°46.5`	24.2	данные отсутствуют	16:39:061001:42(2), 16:39:061001:130(1)	данные отсутствуют; Республика Татарстан (Татарстан), Тукаевский р-н, д. Куаклы, ул. Центральная, д.25
301	1.1.301	1.1.302	114°46.5`	0.86	данные отсутствуют	16:39:061001:42(2), 16:39:061001:116(1), 16:39:061001:130(1)	данные отсутствуют; адрес отсутствует; Республика Татарстан (Татарстан), Тукаевский р-н, д. Куаклы, ул. Центральная, д.25
302	1.1.302	1.1.303	51°2.6`	15.11	данные отсутствуют	16:39:061001:42(2), 16:39:061001:116(1), 16:39:061001:130(1)	данные отсутствуют; адрес отсутствует; Республика Татарстан (Татарстан), Тукаевский р-н, д. Куаклы, ул. Центральная, д.25
303	1.1.303	1.1.304	158°44.9`	14.48	данные отсутствуют	16:39:061001:42(2), 16:39:061001:116(1)	данные отсутствуют; адрес отсутствует
304	1.1.304	1.1.305	175°1.8`	11.54	данные отсутствуют	16:39:061001:42(2), 16:39:061001:116(1)	данные отсутствуют; адрес отсутствует
305	1.1.305	1.1.306	196°57.3`	21.43	данные отсутствуют	16:39:061001:42(2), 16:39:061001:116(1)	данные отсутствуют; адрес отсутствует
306	1.1.306	1.1.307	248°44.9`	9.66	данные отсутствуют	16:39:061001:42(2), 16:39:061001:116(1)	данные отсутствуют; адрес отсутствует
307	1.1.307	1.1.308	225°0.0`	4.6	данные отсутствуют	16:39:061001:42(2), 16:39:061001:116(1)	данные отсутствуют; адрес отсутствует
308	1.1.308	1.1.309	126°52.2`	10	данные отсутствуют	16:39:061001:42(2), 16:39:061001:116(1)	данные отсутствуют; адрес отсутствует
309	1.1.309	1.1.310	175°30.9`	12.79	данные отсутствуют	16:39:061001:42(2), 16:39:061001:116(1)	данные отсутствуют; адрес отсутствует

ДОКУМЕНТ ПОДПИСАН
ЭЛЕКТРОННОЙ ПОДПИСЬЮ
Сертификат: 00BB056B7401CB38D2B3576ACDC8425108
Владелец: ФЕДЕРАЛЬНАЯ СЛУЖБА ГОСУДАРСТВЕННОЙ РЕГИСТРАЦИИ, КАДАСТРА И КАРТОГРАФИИ
Действителен: с 27.06.2023 по 19.09.2024

полное наименование должности	инициалы, фамилия

Земельный участок			
вид объекта недвижимости			
Лист № 16 раздела 3.1	Всего листов раздела 3.1: 34	Всего разделов: 8	Всего листов выписки: 155
21.06.2024г. № КУВИ-001/2024-165464754			
Кадастровый номер:	16:39:061001:152		

310	1.1.310	1.1.311	202°14.9`	35.65	данные отсутствуют	16:39:061001:42(2), 16:39:061001:116(1)	данные отсутствуют; адрес отсутствует
311	1.1.311	1.1.312	147°12.8`	3.34	данные отсутствуют	16:39:061001:42(2), 16:39:061001:116(1)	данные отсутствуют; адрес отсутствует
312	1.1.312	1.1.313	147°6.7`	60.66	данные отсутствуют	16:39:061001:42(2), 16:39:061001:111(1)	данные отсутствуют; Республика Татарстан (Татарстан), Тукаевский р-н, д. Куаклы, ул. Центральная, д.25
313	1.1.313	1.1.314	81°6.7`	2.46	данные отсутствуют	16:39:061001:42(2), 16:39:061001:110(1), 16:39:061001:111(1)	данные отсутствуют; Республика Татарстан (Татарстан), Тукаевский р-н, д. Куаклы, ул. Центральная, д.25
314	1.1.314	1.1.315	81°2.5`	32.3	данные отсутствуют	16:39:061001:42(2), 16:39:061001:110(1)	данные отсутствуют; Республика Татарстан (Татарстан), Тукаевский р-н, д. Куаклы, ул. Центральная, д.25
315	1.1.315	1.1.316	228°44.8`	131.8	данные отсутствуют	16:39:061001:42(2), 16:39:061001:329(1)	данные отсутствуют; адрес отсутствует
316	1.1.316	1.1.317	248°11.9`	1.35	данные отсутствуют	16:39:061001:42(2), 16:39:061001:278(1), 16:39:061001:329(1)	данные отсутствуют; адрес отсутствует
317	1.1.317	1.1.318	237°59.7`	2.36	данные отсутствуют	16:39:061001:42(2), 16:39:061001:278(1)	данные отсутствуют; адрес отсутствует
318	1.1.318	1.1.319	227°23.2`	8.49	данные отсутствуют	16:39:061001:42(2), 16:39:061001:278(1)	данные отсутствуют; адрес отсутствует
319	1.1.319	1.1.320	219°53.9`	19.88	данные отсутствуют	16:39:061001:42(2), 16:39:061001:278(1)	данные отсутствуют; адрес отсутствует
320	1.1.320	1.1.321	220°54.8`	4.96	данные отсутствуют	16:39:061001:42(2), 16:39:061001:278(1)	данные отсутствуют; адрес отсутствует
321	1.1.321	1.1.322	217°18.7`	64.75	данные отсутствуют	16:39:061001:42(2), 16:39:061001:278(1)	данные отсутствуют; адрес отсутствует
322	1.1.322	1.1.323	216°46.6`	30.9	данные отсутствуют	16:39:061001:42(2), 16:39:061001:278(1)	данные отсутствуют; адрес отсутствует
323	1.1.323	1.1.324	214°52.5`	10.06	данные отсутствуют	16:39:061001:42(2), 16:39:061001:278(1)	данные отсутствуют; адрес отсутствует
324	1.1.324	1.1.325	215°56.0`	33.65	данные отсутствуют	16:39:061001:42(2), 16:39:061001:278(1)	данные отсутствуют; адрес отсутствует

ДОКУМЕНТ ПОДПИСАН
ЭЛЕКТРОННОЙ ПОДПИСЬЮ
Сертификат: 00BB056B7401CB38D2B3576ACDC8425108
Владелец: ФЕДЕРАЛЬНАЯ СЛУЖБА ГОСУДАРСТВЕННОЙ РЕГИСТРАЦИИ, КАДАСТРА И КАРТОГРАФИИ
Действителен: с 27.06.2023 по 19.09.2024

полное наименование должности	инициалы, фамилия

Земельный участок
вид объекта недвижимости

Лист № 17 раздела 3.1	Всего листов раздела 3.1: 34	Всего разделов: 8	Всего листов выписки: 155

21.06.2024г. № КУВИ-001/2024-165464754	
Кадастровый номер:	16:39:061001:152

1	2	3	4	5	6	7	8
325	1.1.325	1.1.326	217°11.1`	27.3	данные отсутствуют	16:39:061001:42(2), 16:39:061001:278(1)	данные отсутствуют; адрес отсутствует
326	1.1.326	1.1.327	218°39.6`	11.21	данные отсутствуют	16:39:061001:42(2)	данные отсутствуют
327	1.1.327	1.1.328	215°32.3`	8.6	данные отсутствуют	16:39:061001:42(2)	данные отсутствуют
328	1.1.328	1.1.329	234°9.7`	5.55	данные отсутствуют	16:39:061001:42(2)	данные отсутствуют
329	1.1.329	1.1.330	232°51.2`	10.35	данные отсутствуют	16:39:061001:42(2)	данные отсутствуют
330	1.1.330	1.1.331	236°58.6`	11.93	данные отсутствуют	16:39:061001:42(2)	данные отсутствуют
331	1.1.331	1.1.332	240°56.7`	10.3	данные отсутствуют	16:39:061001:42(2)	данные отсутствуют
332	1.1.332	1.1.333	245°33.4`	9.06	данные отсутствуют	16:39:061001:42(2)	данные отсутствуют
333	1.1.333	1.1.334	245°43.6`	13.99	данные отсутствуют	16:39:061001:42(2)	данные отсутствуют
334	1.1.334	1.1.335	250°5.8`	15.42	данные отсутствуют	16:39:061001:42(2)	данные отсутствуют
335	1.1.335	1.1.336	251°33.9`	13.44	данные отсутствуют	16:39:061001:42(2)	данные отсутствуют
336	1.1.336	1.1.337	254°58.9`	10.61	данные отсутствуют	16:39:061001:42(2)	данные отсутствуют
337	1.1.337	1.1.338	265°1.8`	5.77	данные отсутствуют	16:39:061001:42(2)	данные отсутствуют
338	1.1.338	1.1.339	270°0.0`	6.25	данные отсутствуют	16:39:061001:42(2)	данные отсутствуют
339	1.1.339	1.1.340	262°34.1`	5.8	данные отсутствуют	16:39:061001:42(2)	данные отсутствуют
340	1.1.340	1.1.341	258°1.4`	8.43	данные отсутствуют	16:39:061001:42(2)	данные отсутствуют
341	1.1.341	1.1.342	250°49.3`	6.09	данные отсутствуют	16:39:061001:42(2)	данные отсутствуют
342	1.1.342	1.1.343	243°26.1`	5.59	данные отсутствуют	16:39:061001:42(2)	данные отсутствуют
343	1.1.343	1.1.344	252°15.3`	6.56	данные отсутствуют	16:39:061001:42(2)	данные отсутствуют
344	1.1.344	1.1.345	254°18.6`	23.11	данные отсутствуют	16:39:061001:42(2)	данные отсутствуют
345	1.1.345	1.1.346	259°22.8`	4.07	данные отсутствуют	16:39:061001:42(2)	данные отсутствуют
346	1.1.346	1.1.347	254°24.4`	11.16	данные отсутствуют	16:39:061001:42(2)	данные отсутствуют
347	1.1.347	1.1.348	258°41.4`	1.27	данные отсутствуют	16:39:061001:42(2)	данные отсутствуют
348	1.1.348	1.1.349	254°3.3`	1.82	данные отсутствуют	16:39:061001:42(2)	данные отсутствуют
349	1.1.349	1.1.350	312°42.5`	8.85	данные отсутствуют	16:39:061001:42(2)	данные отсутствуют
350	1.1.350	1.1.351	7°25.9`	5.8	данные отсутствуют	16:39:061001:42(2)	данные отсутствуют
351	1.1.351	1.1.352	354°57.5`	8.53	данные отсутствуют	16:39:061001:42(2)	данные отсутствуют
352	1.1.352	1.1.353	349°22.8`	4.07	данные отсутствуют	16:39:061001:42(2)	данные отсутствуют
353	1.1.353	1.1.354	0°0.0`	2.75	данные отсутствуют	16:39:061001:42(2)	данные отсутствуют

ДОКУМЕНТ ПОДПИСАН
ЭЛЕКТРОННОЙ ПОДПИСЬЮ
Сертификат: 00BB056B7401CB38D2B3576ACDC8425108
Владелец: ФЕДЕРАЛЬНАЯ СЛУЖБА ГОСУДАРСТВЕННОЙ РЕГИСТРАЦИИ, КАДАСТРА И КАРТОГРАФИИ
Действителен: с 27.06.2023 по 19.09.2024

полное наименование должности	инициалы, фамилия

Земельный участок
вид объекта недвижимости

Лист № 18 раздела 3.1	Всего листов раздела 3.1: 34	Всего разделов: 8	Всего листов выписки: 155

21.06.2024г. № КУВИ-001/2024-165464754	
Кадастровый номер:	16:39:061001:152

1	2	3	4	5	6	7	8
354	1.1.354	1.1.355	340°20.8`	3.72	данные отсутствуют	16:39:061001:42(2)	данные отсутствуют
355	1.1.355	1.1.356	343°29.8`	7.04	данные отсутствуют	16:39:061001:42(2)	данные отсутствуют
356	1.1.356	1.1.357	337°57.8`	11.33	данные отсутствуют	16:39:061001:42(2)	данные отсутствуют
357	1.1.357	1.1.358	329°51.5`	8.96	данные отсутствуют	16:39:061001:42(2)	данные отсутствуют
358	1.1.358	1.1.359	341°33.9`	3.95	данные отсутствуют	16:39:061001:42(2)	данные отсутствуют
359	1.1.359	1.1.360	329°27.1`	17.71	данные отсутствуют	16:39:061001:42(2)	данные отсутствуют
360	1.1.360	1.1.361	335°37.4`	35.13	данные отсутствуют	16:39:061001:42(2)	данные отсутствуют
361	1.1.361	1.1.362	348°41.4`	10.2	данные отсутствуют	16:39:061001:42(2)	данные отсутствуют
362	1.1.362	1.1.363	353°55.7`	11.82	данные отсутствуют	16:39:061001:42(2)	данные отсутствуют
363	1.1.363	1.1.364	353°22.0`	10.82	данные отсутствуют	16:39:061001:42(2)	данные отсутствуют
364	1.1.364	1.1.365	356°2.6`	47.11	данные отсутствуют	16:39:061001:42(2)	данные отсутствуют
365	1.1.365	1.1.366	0°0.0`	75.75	данные отсутствуют	16:39:061001:42(2)	данные отсутствуют
366	1.1.366	1.1.367	357°38.8`	18.27	данные отсутствуют	16:39:061001:42(2)	данные отсутствуют
367	1.1.367	1.1.368	134°8.7`	11.85	данные отсутствуют	16:39:061001:42(2), 16:39:061001:568(1)	данные отсутствуют
368	1.1.368	1.1.369	128°49.8`	13.16	данные отсутствуют	16:39:061001:42(2), 16:39:061001:568(1)	данные отсутствуют
369	1.1.369	1.1.370	125°45.2`	7.7	данные отсутствуют	16:39:061001:42(2), 16:39:061001:568(1)	данные отсутствуют
370	1.1.370	1.1.371	117°15.3`	9.28	данные отсутствуют	16:39:061001:42(2), 16:39:061001:568(1)	данные отсутствуют
371	1.1.371	1.1.372	109°10.7`	6.09	данные отсутствуют	16:39:061001:42(2), 16:39:061001:568(1)	данные отсутствуют
372	1.1.372	1.1.373	105°31.4`	4.67	данные отсутствуют	16:39:061001:42(2), 16:39:061001:568(1)	данные отсутствуют
373	1.1.373	1.1.374	99°27.7`	4.56	данные отсутствуют	16:39:061001:42(2), 16:39:061001:568(1)	данные отсутствуют
374	1.1.374	1.1.375	80°32.3`	4.56	данные отсутствуют	16:39:061001:42(2), 16:39:061001:568(1)	данные отсутствуют
375	1.1.375	1.1.376	73°36.6`	4.43	данные отсутствуют	16:39:061001:42(2), 16:39:061001:568(1)	данные отсутствуют

полное наименование должности		инициалы, фамилия

ДОКУМЕНТ ПОДПИСАН
ЭЛЕКТРОННОЙ ПОДПИСЬЮ
Сертификат: 00BB056B7401CB38D2B3576ACDC8425108
Владелец: ФЕДЕРАЛЬНАЯ СЛУЖБА ГОСУДАРСТВЕННОЙ РЕГИСТРАЦИИ, КАДАСТРА И КАРТОГРАФИИ
Действителен: с 27.06.2023 по 19.09.2024

Земельный участок
вид объекта недвижимости

Лист № 19 раздела 3.1	Всего листов раздела 3.1: 34	Всего разделов: 8	Всего листов выписки: 155

21.06.2024г. № КУВИ-001/2024-165464754	
Кадастровый номер:	16:39:061001:152

1	2	3	4	5	6	7	8
376	1.1.376	1.1.377	69°8.8`	5.62	данные отсутствуют	16:39:061001:42(2), 16:39:061001:568(1)	данные отсутствуют
377	1.1.377	1.1.378	63°26.1`	5.59	данные отсутствуют	16:39:061001:42(2), 16:39:061001:568(1)	данные отсутствуют
378	1.1.378	1.1.379	48°0.8`	6.73	данные отсутствуют	16:39:061001:42(2), 16:39:061001:568(1)	данные отсутствуют
379	1.1.379	1.1.380	50°11.6`	5.86	данные отсутствуют	16:39:061001:42(2), 16:39:061001:568(1)	данные отсутствуют
380	1.1.380	1.1.381	40°54.8`	4.96	данные отсутствуют	16:39:061001:42(2), 16:39:061001:568(1)	данные отсутствуют
381	1.1.381	1.1.382	25°1.0`	4.14	данные отсутствуют	16:39:061001:42(2), 16:39:061001:568(1)	данные отсутствуют
382	1.1.382	1.1.383	15°31.4`	4.67	данные отсутствуют	16:39:061001:42(2), 16:39:061001:568(1)	данные отсутствуют
383	1.1.383	1.1.384	18°26.1`	4.74	данные отсутствуют	16:39:061001:42(2), 16:39:061001:568(1)	данные отсутствуют
384	1.1.384	1.1.385	0°0.0`	5	данные отсутствуют	16:39:061001:42(2), 16:39:061001:568(1)	данные отсутствуют
385	1.1.385	1.1.386	351°52.2`	5.3	данные отсутствуют	16:39:061001:42(2), 16:39:061001:568(1)	данные отсутствуют
386	1.1.386	1.1.387	342°15.3`	6.56	данные отсутствуют	16:39:061001:42(2), 16:39:061001:568(1)	данные отсутствуют
387	1.1.387	1.1.388	340°20.8`	7.43	данные отсутствуют	16:39:061001:42(2), 16:39:061001:568(1)	данные отсутствуют
388	1.1.388	1.1.389	332°26.8`	6.49	данные отсутствуют	16:39:061001:42(2), 16:39:061001:568(1)	данные отсутствуют
389	1.1.389	1.1.390	325°10.6`	7	данные отсутствуют	16:39:061001:42(2), 16:39:061001:568(1)	данные отсутствуют
390	1.1.390	1.1.391	324°27.7`	8.6	данные отсутствуют	16:39:061001:42(2), 16:39:061001:568(1)	данные отсутствуют
391	1.1.391	1.1.392	318°14.4`	9.38	данные отсутствуют	16:39:061001:42(2), 16:39:061001:568(1)	данные отсутствуют

ДОКУМЕНТ ПОДПИСАН
ЭЛЕКТРОННОЙ ПОДПИСЬЮ
Сертификат: 00BB056B7401CB38D2B3576ACDC8425108
Владелец: ФЕДЕРАЛЬНАЯ СЛУЖБА ГОСУДАРСТВЕННОЙ РЕГИСТРАЦИИ, КАДАСТРА И КАРТОГРАФИИ
Действителен: с 27.06.2023 по 19.09.2024

полное наименование должности	инициалы, фамилия

Земельный участок
вид объекта недвижимости

Лист № 20 раздела 3.1	Всего листов раздела 3.1: 34	Всего разделов: 8	Всего листов выписки: 155

21.06.2024г. № КУВИ-001/2024-165464754	
Кадастровый номер:	16:39:061001:152

1	2	3	4	5	6	7	8
392	1.1.392	1.1.393	314°15.4`	13.61	данные отсутствуют	16:39:061001:42(2), 16:39:061001:568(1)	данные отсутствуют
393	1.1.393	1.1.394	306°31.7`	8.4	данные отсутствуют	16:39:061001:42(2), 16:39:061001:568(1)	данные отсутствуют
394	1.1.394	1.1.395	305°50.3`	5.55	данные отсутствуют	16:39:061001:42(2), 16:39:061001:568(1)	данные отсутствуют
395	1.1.395	1.1.396	297°45.5`	10.74	данные отсутствуют	16:39:061001:42(2), 16:39:061001:568(1)	данные отсутствуют
396	1.1.396	1.1.397	303°20.5`	11.37	данные отсутствуют	16:39:061001:42(2), 16:39:061001:568(1)	данные отсутствуют
397	1.1.397	1.1.398	306°12.5`	17.35	данные отсутствуют	16:39:061001:42(2), 16:39:061001:568(1)	данные отсутствуют
398	1.1.398	1.1.399	307°47.2`	28.15	данные отсутствуют	16:39:061001:42(2), 16:39:061001:568(1)	данные отсутствуют
399	1.1.399	1.1.400	310°8.1`	16.68	данные отсутствуют	16:39:061001:42(2), 16:39:061001:568(1)	данные отсутствуют
400	1.1.400	1.1.401	315°0.0`	8.13	данные отсутствуют	16:39:061001:42(2), 16:39:061001:568(1)	данные отсутствуют
401	1.1.401	1.1.402	303°41.4`	9.92	данные отсутствуют	16:39:061001:42(2), 16:39:061001:568(1)	данные отсутствуют
402	1.1.402	1.1.403	287°21.2`	8.38	данные отсутствуют	16:39:061001:42(2), 16:39:061001:568(1)	данные отсутствуют
403	1.1.403	1.1.404	329°2.2`	7.29	данные отсутствуют	16:39:061001:42(2), 16:39:061001:568(1)	данные отсутствуют
404	1.1.404	1.1.405	323°3.4`	6.26	данные отсутствуют	16:39:061001:42(2), 16:39:061001:568(1)	данные отсутствуют
405	1.1.405	1.1.406	325°12.2`	17.96	данные отсутствуют	16:39:061001:42(2), 16:39:061001:568(1)	данные отсутствуют
406	1.1.406	1.1.407	325°0.5`	12.21	данные отсутствуют	16:39:061001:42(2), 16:39:061001:568(1)	данные отсутствуют
407	1.1.407	1.1.408	322°7.5`	11.4	данные отсутствуют	16:39:061001:42(2), 16:39:061001:568(1)	данные отсутствуют

ДОКУМЕНТ ПОДПИСАН
ЭЛЕКТРОННОЙ ПОДПИСЬЮ
Сертификат: 00BB056B7401CB38D2B3576ACDC8425108
Владелец: ФЕДЕРАЛЬНАЯ СЛУЖБА ГОСУДАРСТВЕННОЙ РЕГИСТРАЦИИ, КАДАСТРА И КАРТОГРАФИИ
Действителен: с 27.06.2023 по 19.09.2024

полное наименование должности		инициалы, фамилия

Земельный участок
вид объекта недвижимости

Лист № 21 раздела 3.1	Всего листов раздела 3.1: 34	Всего разделов: 8	Всего листов выписки: 155

21.06.2024г. № КУВИ-001/2024-165464754	
Кадастровый номер:	16:39:061001:152

1	2	3	4	5	6	7	8
408	1.1.408	1.1.409	323°15.5`	22.15	данные отсутствуют	16:39:061001:42(2), 16:39:061001:568(1)	данные отсутствуют
409	1.1.409	1.1.410	330°56.7`	12.87	данные отсутствуют	16:39:061001:42(2), 16:39:061001:568(1)	данные отсутствуют
410	1.1.410	1.1.411	334°44.8`	14.65	данные отсутствуют	16:39:061001:42(2), 16:39:061001:568(1)	данные отсутствуют
411	1.1.411	1.1.412	332°43.4`	18	данные отсутствуют	16:39:061001:42(2), 16:39:061001:568(1)	данные отсутствуют
412	1.1.412	1.1.413	335°40.4`	20.03	данные отсутствуют	16:39:061001:42(2), 16:39:061001:568(1)	данные отсутствуют
413	1.1.413	1.1.414	336°59.5`	19.83	данные отсутствуют	16:39:061001:42(2), 16:39:061001:568(1)	данные отсутствуют
414	1.1.414	1.1.415	341°15.5`	29.57	данные отсутствуют	16:39:061001:42(2), 16:39:061001:568(1)	данные отсутствуют
415	1.1.415	1.1.416	336°58.5`	10.87	данные отсутствуют	16:39:061001:42(2), 16:39:061001:568(1)	данные отсутствуют
416	1.1.416	1.1.417	338°11.9`	9.42	данные отсутствуют	16:39:061001:42(2), 16:39:061001:568(1)	данные отсутствуют
417	1.1.417	1.1.418	342°1.9`	9.72	данные отсутствуют	16:39:061001:568(1)	данные отсутствуют
418	1.1.418	1.1.419	330°56.7`	10.3	данные отсутствуют	16:39:061001:568(1)	данные отсутствуют
419	1.1.419	1.1.420	335°27.7`	12.64	данные отсутствуют	16:39:061001:568(1)	данные отсутствуют
420	1.1.420	1.1.421	335°13.5`	10.74	данные отсутствуют	16:39:061001:568(1)	данные отсутствуют
421	1.1.421	1.1.422	323°23.6`	10.9	данные отсутствуют	16:39:061001:568(1)	данные отсутствуют
422	1.1.422	1.1.423	323°25.6`	9.65	данные отсутствуют	16:39:061001:568(1)	данные отсутствуют
423	1.1.423	1.1.424	321°42.6`	6.05	данные отсутствуют	16:39:061001:568(1)	данные отсутствуют
424	1.1.424	1.1.425	320°28.6`	12.96	данные отсутствуют	16:39:061001:568(1)	данные отсутствуют
425	1.1.425	1.1.426	320°27.5`	27.88	данные отсутствуют	16:39:061001:568(1)	данные отсутствуют
426	1.1.426	1.1.427	326°56.6`	18.79	данные отсутствуют	16:39:061001:568(1)	данные отсутствуют
427	1.1.427	1.1.428	326°55.3`	32.52	данные отсутствуют	16:39:061001:568(1)	данные отсутствуют
428	1.1.428	1.1.429	327°7.9`	38.69	данные отсутствуют	16:39:061001:568(1)	данные отсутствуют
429	1.1.429	1.1.430	329°6.3`	35.54	данные отсутствуют	16:39:061001:568(1)	данные отсутствуют

ДОКУМЕНТ ПОДПИСАН
ЭЛЕКТРОННОЙ ПОДПИСЬЮ
Сертификат: 00BB056B7401CB38D2B3576ACDC8425108
Владелец: ФЕДЕРАЛЬНАЯ СЛУЖБА ГОСУДАРСТВЕННОЙ РЕГИСТРАЦИИ, КАДАСТРА И КАРТОГРАФИИ
Действителен: с 27.06.2023 по 19.09.2024

полное наименование должности		инициалы, фамилия

Земельный участок
вид объекта недвижимости

Лист № 22 раздела 3.1	Всего листов раздела 3.1: 34	Всего разделов: 8	Всего листов выписки: 155

21.06.2024г. № КУВИ-001/2024-165464754	
Кадастровый номер:	16:39:061001:152

1	2	3	4	5	6	7	8
430	1.1.430	1.1.431	326°58.6`	11.93	данные отсутствуют	16:39:061001:568(1)	данные отсутствуют
431	1.1.431	1.1.432	330°25.3`	31.91	данные отсутствуют	16:39:061001:568(1)	данные отсутствуют
432	1.1.432	1.1.433	330°49.1`	22.05	данные отсутствуют	16:39:061001:568(1)	данные отсутствуют
433	1.1.433	1.1.434	327°59.7`	4.72	данные отсутствуют	16:39:061001:568(1)	данные отсутствуют
434	1.1.434	1.1.435	324°12.7`	13.25	данные отсутствуют	16:39:061001:568(1)	данные отсутствуют
435	1.1.435	1.1.436	330°48.2`	9.74	данные отсутствуют	16:39:061001:568(1)	данные отсутствуют
436	1.1.436	1.1.437	333°26.1`	18.45	данные отсутствуют	16:39:061001:568(1)	данные отсутствуют
437	1.1.437	1.1.438	336°32.5`	14.44	данные отсутствуют	16:39:061001:568(1)	данные отсутствуют
438	1.1.438	1.1.439	341°50.8`	16.05	данные отсутствуют	16:39:061001:568(1)	данные отсутствуют
439	1.1.439	1.1.440	342°15.3`	13.12	данные отсутствуют	16:39:061001:568(1)	данные отсутствуют
440	1.1.440	1.1.441	341°50.8`	32.1	данные отсутствуют	16:39:061001:568(1)	данные отсутствуют
441	1.1.441	1.1.442	345°10.4`	17.59	данные отсутствуют	16:39:061001:568(1)	данные отсутствуют
442	1.1.442	1.1.443	346°57.2`	21.04	данные отсутствуют	16:39:061001:568(1)	данные отсутствуют
443	1.1.443	1.1.444	16°59.5`	9.41	данные отсутствуют	16:39:061001:568(1)	данные отсутствуют
444	1.1.444	1.1.445	22°6.5`	8.63	данные отсутствуют	16:39:061001:568(1)	данные отсутствуют
445	1.1.445	1.1.446	23°25.7`	8.17	данные отсутствуют	16:39:061001:568(1)	данные отсутствуют
446	1.1.446	1.1.447	25°27.8`	5.81	данные отсутствуют	16:39:061001:568(1)	данные отсутствуют
447	1.1.447	1.1.448	30°22.7`	8.4	данные отсутствуют	16:39:061001:568(1)	данные отсутствуют
448	1.1.448	1.1.449	37°16.0`	14.45	данные отсутствуют	16:39:061001:568(1)	данные отсутствуют
449	1.1.449	1.1.450	39°44.8`	30.89	данные отсутствуют	16:39:061001:568(1)	данные отсутствуют
450	1.1.450	1.1.451	38°25.1`	27.76	данные отсутствуют	16:39:061001:568(1)	данные отсутствуют
451	1.1.451	1.1.452	39°31.4`	64.82	данные отсутствуют	16:39:061001:568(1)	данные отсутствуют
452	1.1.452	1.1.453	39°20.5`	19.72	данные отсутствуют	16:39:061001:568(1)	данные отсутствуют
453	1.1.453	1.1.454	38°8.4`	47.36	данные отсутствуют	16:39:061001:568(1)	данные отсутствуют
454	1.1.454	1.1.455	39°7.4`	24.17	данные отсутствуют	16:39:061001:568(1)	данные отсутствуют
455	1.1.455	1.1.456	41°36.5`	92.62	данные отсутствуют	16:39:061001:568(1)	данные отсутствуют
456	1.1.456	1.1.457	41°58.6`	93.82	данные отсутствуют	16:39:061001:568(1)	данные отсутствуют
457	1.1.457	1.1.458	42°2.5`	78.77	данные отсутствуют	16:39:061001:568(1)	данные отсутствуют
458	1.1.458	1.1.459	45°0.0`	14.5	данные отсутствуют	16:39:061001:568(1)	данные отсутствуют

ДОКУМЕНТ ПОДПИСАН
ЭЛЕКТРОННОЙ ПОДПИСЬЮ
Сертификат: 00BB056B7401CB38D2B3576ACDC8425108
Владелец: ФЕДЕРАЛЬНАЯ СЛУЖБА ГОСУДАРСТВЕННОЙ РЕГИСТРАЦИИ, КАДАСТРА И КАРТОГРАФИИ
Действителен: с 27.06.2023 по 19.09.2024

полное наименование должности		инициалы, фамилия

Земельный участок
вид объекта недвижимости

Лист № 23 раздела 3.1	Всего листов раздела 3.1: 34	Всего разделов: 8	Всего листов выписки: 155

21.06.2024г. № КУВИ-001/2024-165464754	
Кадастровый номер:	16:39:061001:152

1	2	3	4	5	6	7	8
459	1.1.459	1.1.460	42°16.4`	18.58	данные отсутствуют	16:39:061001:568(1)	данные отсутствуют
460	1.1.460	1.1.461	42°33.2`	41.4	данные отсутствуют	16:39:061001:568(1)	данные отсутствуют
461	1.1.461	1.1.462	48°30.2`	8.68	данные отсутствуют	16:39:061001:568(1)	данные отсутствуют
462	1.1.462	1.1.463	42°38.8`	12.92	данные отсутствуют	16:39:061001:568(1)	данные отсутствуют
463	1.1.463	1.1.1	41°18.2`	57.57	данные отсутствуют	16:39:061001:568(1)	данные отсутствуют
464	1.2.464	1.2.465	285°4.7`	2	данные отсутствуют	16:39:061001:230(18)	адрес отсутствует
465	1.2.465	1.2.466	195°4.7`	2	данные отсутствуют	16:39:061001:230(18)	адрес отсутствует
466	1.2.466	1.2.467	105°4.7`	2	данные отсутствуют	16:39:061001:230(18)	адрес отсутствует
467	1.2.467	1.2.464	15°4.7`	2	данные отсутствуют	16:39:061001:230(18)	адрес отсутствует
468	1.3.468	1.3.469	285°4.7`	2	данные отсутствуют	16:39:061001:230(19)	адрес отсутствует
469	1.3.469	1.3.470	195°4.7`	2	данные отсутствуют	16:39:061001:230(19)	адрес отсутствует
470	1.3.470	1.3.471	105°4.7`	2	данные отсутствуют	16:39:061001:230(19)	адрес отсутствует
471	1.3.471	1.3.468	15°4.7`	2	данные отсутствуют	16:39:061001:230(19)	адрес отсутствует
472	1.4.472	1.4.473	285°4.7`	2	данные отсутствуют	16:39:061001:230(12)	адрес отсутствует
473	1.4.473	1.4.474	195°4.7`	2	данные отсутствуют	16:39:061001:230(12)	адрес отсутствует
474	1.4.474	1.4.475	105°4.7`	2	данные отсутствуют	16:39:061001:230(12)	адрес отсутствует
475	1.4.475	1.4.472	15°4.7`	2	данные отсутствуют	16:39:061001:230(12)	адрес отсутствует
476	1.5.476	1.5.477	285°4.7`	2	данные отсутствуют	16:39:061001:230(11)	адрес отсутствует
477	1.5.477	1.5.478	195°4.7`	2	данные отсутствуют	16:39:061001:230(11)	адрес отсутствует
478	1.5.478	1.5.479	105°4.7`	2	данные отсутствуют	16:39:061001:230(11)	адрес отсутствует
479	1.5.479	1.5.476	15°4.7`	2	данные отсутствуют	16:39:061001:230(11)	адрес отсутствует
480	1.6.480	1.6.481	285°4.7`	2	данные отсутствуют	16:39:061001:230(13)	адрес отсутствует
481	1.6.481	1.6.482	195°4.7`	2	данные отсутствуют	16:39:061001:230(13)	адрес отсутствует
482	1.6.482	1.6.483	105°4.7`	2	данные отсутствуют	16:39:061001:230(13)	адрес отсутствует
483	1.6.483	1.6.480	15°4.7`	2	данные отсутствуют	16:39:061001:230(13)	адрес отсутствует
484	1.7.484	1.7.485	285°4.7`	2	данные отсутствуют	16:39:061001:230(4)	адрес отсутствует
485	1.7.485	1.7.486	195°4.7`	2	данные отсутствуют	16:39:061001:230(4)	адрес отсутствует
486	1.7.486	1.7.487	105°4.7`	2	данные отсутствуют	16:39:061001:230(4)	адрес отсутствует
487	1.7.487	1.7.484	15°4.7`	2	данные отсутствуют	16:39:061001:230(4)	адрес отсутствует

ДОКУМЕНТ ПОДПИСАН
ЭЛЕКТРОННОЙ ПОДПИСЬЮ
Сертификат: 00BB056B7401CB38D2B3576ACDC8425108
Владелец: ФЕДЕРАЛЬНАЯ СЛУЖБА ГОСУДАРСТВЕННОЙ РЕГИСТРАЦИИ, КАДАСТРА И КАРТОГРАФИИ
Действителен: с 27.06.2023 по 19.09.2024

полное наименование должности	инициалы, фамилия

Земельный участок
вид объекта недвижимости

Лист № 24 раздела 3.1	Всего листов раздела 3.1: 34	Всего разделов: 8	Всего листов выписки: 155

21.06.2024г. № КУВИ-001/2024-165464754	
Кадастровый номер:	16:39:061001:152

1	2	3	4	5	6	7	8
488	1.8.488	1.8.489	285°4.7`	2	данные отсутствуют	16:39:061001:230(5)	адрес отсутствует
489	1.8.489	1.8.490	195°4.7`	2	данные отсутствуют	16:39:061001:230(5)	адрес отсутствует
490	1.8.490	1.8.491	105°4.7`	2	данные отсутствуют	16:39:061001:230(5)	адрес отсутствует
491	1.8.491	1.8.488	15°4.7`	2	данные отсутствуют	16:39:061001:230(5)	адрес отсутствует
492	1.9.492	1.9.493	285°4.7`	2	данные отсутствуют	16:39:061001:230(1)	адрес отсутствует
493	1.9.493	1.9.494	195°4.7`	2	данные отсутствуют	16:39:061001:230(1)	адрес отсутствует
494	1.9.494	1.9.495	105°4.7`	2	данные отсутствуют	16:39:061001:230(1)	адрес отсутствует
495	1.9.495	1.9.492	15°4.7`	2	данные отсутствуют	16:39:061001:230(1)	адрес отсутствует
496	1.10.496	1.10.497	271°27.1`	7.5	данные отсутствуют	16:39:061001:230(22)	адрес отсутствует
497	1.10.497	1.10.498	181°8.8`	6.5	данные отсутствуют	16:39:061001:230(22)	адрес отсутствует
498	1.10.498	1.10.499	91°17.1`	7.58	данные отсутствуют	16:39:061001:230(22)	адрес отсутствует
499	1.10.499	1.10.496	0°26.5`	6.48	данные отсутствуют	16:39:061001:230(22)	адрес отсутствует
500	1.11.500	1.11.501	248°50.3`	1.99	данные отсутствуют	16:39:061001:230(2)	адрес отсутствует
501	1.11.501	1.11.502	158°56.5`	2	данные отсутствуют	16:39:061001:230(2)	адрес отсутствует
502	1.11.502	1.11.503	68°40.6`	2.01	данные отсутствуют	16:39:061001:230(2)	адрес отсутствует
503	1.11.503	1.11.500	338°34.3`	2	данные отсутствуют	16:39:061001:230(2)	адрес отсутствует
504	1.12.504	1.12.505	248°50.3`	1.99	данные отсутствуют	16:39:061001:230(6)	адрес отсутствует
505	1.12.505	1.12.506	158°56.5`	2	данные отсутствуют	16:39:061001:230(6)	адрес отсутствует
506	1.12.506	1.12.507	68°40.6`	2.01	данные отсутствуют	16:39:061001:230(6)	адрес отсутствует
507	1.12.507	1.12.504	338°34.3`	2	данные отсутствуют	16:39:061001:230(6)	адрес отсутствует

ДОКУМЕНТ ПОДПИСАН
ЭЛЕКТРОННОЙ ПОДПИСЬЮ
Сертификат: 00BB056B7401CB38D2B3576ACDC8425108
Владелец: ФЕДЕРАЛЬНАЯ СЛУЖБА ГОСУДАРСТВЕННОЙ РЕГИСТРАЦИИ, КАДАСТРА И КАРТОГРАФИИ
Действителен: с 27.06.2023 по 19.09.2024

полное наименование должности	инициалы, фамилия

Земельный участок
вид объекта недвижимости

Лист № 25 раздела 3.1	Всего листов раздела 3.1: 34	Всего разделов: 8	Всего листов выписки: 155

21.06.2024г. № КУВИ-001/2024-165464754	
Кадастровый номер:	16:39:061001:152

1	2	3	4	5	6	7	8
508	1.13.508	1.13.509	248°50.3`	1.99	данные отсутствуют	16:39:061001:230(7)	адрес отсутствует
509	1.13.509	1.13.510	158°56.5`	2	данные отсутствуют	16:39:061001:230(7)	адрес отсутствует
510	1.13.510	1.13.511	68°40.6`	2.01	данные отсутствуют	16:39:061001:230(7)	адрес отсутствует
511	1.13.511	1.13.508	338°34.3`	2	данные отсутствуют	16:39:061001:230(7)	адрес отсутствует
512	1.14.512	1.14.513	248°50.3`	1.99	данные отсутствуют	16:39:061001:230(3)	адрес отсутствует
513	1.14.513	1.14.514	158°56.5`	2	данные отсутствуют	16:39:061001:230(3)	адрес отсутствует
514	1.14.514	1.14.515	68°40.6`	2.01	данные отсутствуют	16:39:061001:230(3)	адрес отсутствует
515	1.14.515	1.14.512	338°34.3`	2	данные отсутствуют	16:39:061001:230(3)	адрес отсутствует
516	1.15.516	1.15.517	248°50.3`	1.99	данные отсутствуют	16:39:061001:230(14)	адрес отсутствует
517	1.15.517	1.15.518	158°56.5`	2	данные отсутствуют	16:39:061001:230(14)	адрес отсутствует
518	1.15.518	1.15.519	68°40.6`	2.01	данные отсутствуют	16:39:061001:230(14)	адрес отсутствует
519	1.15.519	1.15.516	338°34.3`	2	данные отсутствуют	16:39:061001:230(14)	адрес отсутствует
520	1.16.520	1.16.521	292°44.9`	6.52	данные отсутствуют	16:39:061001:342(1)	данные отсутствуют
521	1.16.521	1.16.522	202°38.0`	6.52	данные отсутствуют	16:39:061001:342(1)	данные отсутствуют
522	1.16.522	1.16.523	112°31.1`	6.53	данные отсутствуют	16:39:061001:342(1)	данные отсутствуют
523	1.16.523	1.16.520	22°32.3`	6.5	данные отсутствуют	16:39:061001:342(1)	данные отсутствуют

ДОКУМЕНТ ПОДПИСАН
ЭЛЕКТРОННОЙ ПОДПИСЬЮ
Сертификат: 00BB056B7401CB38D2B3576ACDC8425108
Владелец: ФЕДЕРАЛЬНАЯ СЛУЖБА ГОСУДАРСТВЕННОЙ РЕГИСТРАЦИИ, КАДАСТРА И КАРТОГРАФИИ
Действителен: с 27.06.2023 по 19.09.2024

полное наименование должности	инициалы, фамилия

Земельный участок
вид объекта недвижимости

Лист № 26 раздела 3.1	Всего листов раздела 3.1: 34	Всего разделов: 8	Всего листов выписки: 155

21.06.2024г. № КУВИ-001/2024-165464754	
Кадастровый номер:	16:39:061001:152

1	2	3	4	5	6	7	8
524	1.17.524	1.17.525	248°50.3`	1.99	данные отсутствуют	16:39:061001:230(15)	адрес отсутствует
525	1.17.525	1.17.526	158°56.5`	2	данные отсутствуют	16:39:061001:230(15)	адрес отсутствует
526	1.17.526	1.17.527	68°40.6`	2.01	данные отсутствуют	16:39:061001:230(15)	адрес отсутствует
527	1.17.527	1.17.524	338°34.3`	2	данные отсутствуют	16:39:061001:230(15)	адрес отсутствует
528	1.18.528	1.18.529	248°50.3`	1.99	данные отсутствуют	16:39:061001:230(8)	адрес отсутствует
529	1.18.529	1.18.530	158°56.5`	2	данные отсутствуют	16:39:061001:230(8)	адрес отсутствует
530	1.18.530	1.18.531	68°40.6`	2.01	данные отсутствуют	16:39:061001:230(8)	адрес отсутствует
531	1.18.531	1.18.528	338°34.3`	2	данные отсутствуют	16:39:061001:230(8)	адрес отсутствует
532	1.19.532	1.19.533	307°26.5`	8.01	данные отсутствуют	16:39:061001:219(1)	адрес отсутствует
533	1.19.533	1.19.534	217°16.3`	2	данные отсутствуют	16:39:061001:219(1)	адрес отсутствует
534	1.19.534	1.19.535	127°29.2`	8	данные отсутствуют	16:39:061001:219(1)	адрес отсутствует
535	1.19.535	1.19.532	37°29.9`	2	данные отсутствуют	16:39:061001:219(1)	адрес отсутствует
536	1.20.536	1.20.537	248°50.3`	1.99	данные отсутствуют	16:39:061001:230(20)	адрес отсутствует
537	1.20.537	1.20.538	158°56.5`	2	данные отсутствуют	16:39:061001:230(20)	адрес отсутствует
538	1.20.538	1.20.539	68°40.6`	2.01	данные отсутствуют	16:39:061001:230(20)	адрес отсутствует
539	1.20.539	1.20.536	338°34.3`	2	данные отсутствуют	16:39:061001:230(20)	адрес отсутствует

ДОКУМЕНТ ПОДПИСАН
ЭЛЕКТРОННОЙ ПОДПИСЬЮ
Сертификат: 00BB056B7401CB38D2B3576ACDC8425108
Владелец: ФЕДЕРАЛЬНАЯ СЛУЖБА ГОСУДАРСТВЕННОЙ РЕГИСТРАЦИИ, КАДАСТРА И КАРТОГРАФИИ
Действителен: с 27.06.2023 по 19.09.2024

полное наименование должности	инициалы, фамилия

Земельный участок
вид объекта недвижимости

Лист № 27 раздела 3.1	Всего листов раздела 3.1: 34	Всего разделов: 8	Всего листов выписки: 155

21.06.2024г. № КУВИ-001/2024-165464754	
Кадастровый номер:	16:39:061001:152

1	2	3	4	5	6	7	8
540	1.21.540	1.21.541	270°0.0`	2	данные отсутствуют	16:39:061001:220(1)	адрес отсутствует
541	1.21.541	1.21.542	180°0.0`	2	данные отсутствуют	16:39:061001:220(1)	адрес отсутствует
542	1.21.542	1.21.543	90°0.0`	2	данные отсутствуют	16:39:061001:220(1)	адрес отсутствует
543	1.21.543	1.21.540	0°0.0`	2	данные отсутствуют	16:39:061001:220(1)	адрес отсутствует
544	1.22.544	1.22.545	248°50.3`	1.99	данные отсутствуют	16:39:061001:230(16)	адрес отсутствует
545	1.22.545	1.22.546	158°56.5`	2	данные отсутствуют	16:39:061001:230(16)	адрес отсутствует
546	1.22.546	1.22.547	68°40.6`	2.01	данные отсутствуют	16:39:061001:230(16)	адрес отсутствует
547	1.22.547	1.22.544	338°34.3`	2	данные отсутствуют	16:39:061001:230(16)	адрес отсутствует
548	1.23.548	1.23.549	270°0.0`	2	данные отсутствуют	16:39:061001:221(1)	адрес отсутствует
549	1.23.549	1.23.550	180°0.0`	2	данные отсутствуют	16:39:061001:221(1)	адрес отсутствует
550	1.23.550	1.23.551	90°0.0`	2	данные отсутствуют	16:39:061001:221(1)	адрес отсутствует
551	1.23.551	1.23.548	0°0.0`	2	данные отсутствуют	16:39:061001:221(1)	адрес отсутствует
552	1.24.552	1.24.553	248°50.3`	1.99	данные отсутствуют	16:39:061001:230(17)	адрес отсутствует
553	1.24.553	1.24.554	158°56.5`	2	данные отсутствуют	16:39:061001:230(17)	адрес отсутствует
554	1.24.554	1.24.555	68°40.6`	2.01	данные отсутствуют	16:39:061001:230(17)	адрес отсутствует
555	1.24.555	1.24.552	338°34.3`	2	данные отсутствуют	16:39:061001:230(17)	адрес отсутствует

ДОКУМЕНТ ПОДПИСАН
ЭЛЕКТРОННОЙ ПОДПИСЬЮ
Сертификат: 00BB056B7401CB38D2B3576ACDC8425108
Владелец: ФЕДЕРАЛЬНАЯ СЛУЖБА ГОСУДАРСТВЕННОЙ РЕГИСТРАЦИИ, КАДАСТРА И КАРТОГРАФИИ
Действителен: с 27.06.2023 по 19.09.2024

полное наименование должности	инициалы, фамилия

Земельный участок
вид объекта недвижимости

Лист № 28 раздела 3.1	Всего листов раздела 3.1: 34	Всего разделов: 8	Всего листов выписки: 155

21.06.2024г. № КУВИ-001/2024-165464754	
Кадастровый номер:	16:39:061001:152

1	2	3	4	5	6	7	8
556	1.25.556	1.25.557	270°0.0`	2	данные отсутствуют	16:39:061001:226(1)	адрес отсутствует
557	1.25.557	1.25.558	180°0.0`	2	данные отсутствуют	16:39:061001:226(1)	адрес отсутствует
558	1.25.558	1.25.559	90°0.0`	2	данные отсутствуют	16:39:061001:226(1)	адрес отсутствует
559	1.25.559	1.25.556	0°0.0`	2	данные отсутствуют	16:39:061001:226(1)	адрес отсутствует
560	1.26.560	1.26.561	310°19.3`	1.99	данные отсутствуют	16:39:061001:230(9)	адрес отсутствует
561	1.26.561	1.26.562	220°32.3`	2	данные отсутствуют	16:39:061001:230(9)	адрес отсутствует
562	1.26.562	1.26.563	130°21.2`	2.01	данные отсутствуют	16:39:061001:230(9)	адрес отсутствует
563	1.26.563	1.26.560	40°8.1`	2	данные отсутствуют	16:39:061001:230(9), 16:39:061001:572(1)	адрес отсутствует; данные отсутствуют
564	1.27.564	1.27.565	270°0.0`	2	данные отсутствуют	16:39:061001:223(1)	адрес отсутствует
565	1.27.565	1.27.566	180°0.0`	2	данные отсутствуют	16:39:061001:223(1)	адрес отсутствует
566	1.27.566	1.27.567	90°0.0`	2	данные отсутствуют	16:39:061001:223(1)	адрес отсутствует
567	1.27.567	1.27.564	0°0.0`	2	данные отсутствуют	16:39:061001:223(1)	адрес отсутствует
568	1.28.568	1.28.569	301°12.4`	1.22	данные отсутствуют	данные отсутствуют	данные отсутствуют
569	1.28.569	1.28.570	215°52.2`	2.41	данные отсутствуют	данные отсутствуют	данные отсутствуют
570	1.28.570	1.28.571	124°12.0`	1.25	данные отсутствуют	данные отсутствуют	данные отсутствуют
571	1.28.571	1.28.568	35°6.4`	2.47	данные отсутствуют	данные отсутствуют	данные отсутствуют

ДОКУМЕНТ ПОДПИСАН
ЭЛЕКТРОННОЙ ПОДПИСЬЮ
Сертификат: 00BB056B7401CB38D2B3576ACDC8425108
Владелец: ФЕДЕРАЛЬНАЯ СЛУЖБА ГОСУДАРСТВЕННОЙ РЕГИСТРАЦИИ, КАДАСТРА И КАРТОГРАФИИ
Действителен: с 27.06.2023 по 19.09.2024

полное наименование должности	инициалы, фамилия

Земельный участок
вид объекта недвижимости

Лист № 29 раздела 3.1	Всего листов раздела 3.1: 34	Всего разделов: 8	Всего листов выписки: 155

21.06.2024г. № КУВИ-001/2024-165464754	
Кадастровый номер:	16:39:061001:152

1	2	3	4	5	6	7	8
572	1.29.572	1.29.573	270°0.0`	2	данные отсутствуют	16:39:061001:224(1)	адрес отсутствует
573	1.29.573	1.29.574	180°0.0`	2	данные отсутствуют	16:39:061001:224(1)	адрес отсутствует
574	1.29.574	1.29.575	90°0.0`	2	данные отсутствуют	16:39:061001:224(1)	адрес отсутствует
575	1.29.575	1.29.572	0°0.0`	2	данные отсутствуют	16:39:061001:224(1)	адрес отсутствует
576	1.30.576	1.30.577	270°0.0`	1	данные отсутствуют	данные отсутствуют	данные отсутствуют
577	1.30.577	1.30.578	180°0.0`	1	данные отсутствуют	данные отсутствуют	данные отсутствуют
578	1.30.578	1.30.579	90°0.0`	1	данные отсутствуют	данные отсутствуют	данные отсутствуют
579	1.30.579	1.30.576	0°0.0`	1	данные отсутствуют	данные отсутствуют	данные отсутствуют
580	1.31.580	1.31.581	270°0.0`	1	данные отсутствуют	данные отсутствуют	данные отсутствуют
581	1.31.581	1.31.582	180°0.0`	1	данные отсутствуют	данные отсутствуют	данные отсутствуют
582	1.31.582	1.31.583	90°0.0`	1	данные отсутствуют	данные отсутствуют	данные отсутствуют
583	1.31.583	1.31.580	0°0.0`	1	данные отсутствуют	данные отсутствуют	данные отсутствуют
584	1.32.584	1.32.585	309°58.4`	3.95	данные отсутствуют	данные отсутствуют	данные отсутствуют
585	1.32.585	1.32.586	218°0.1`	3.95	данные отсутствуют	данные отсутствуют	данные отсутствуют
586	1.32.586	1.32.587	130°44.6`	3.91	данные отсутствуют	данные отсутствуют	данные отсутствуют
587	1.32.587	1.32.584	38°42.3`	4	данные отсутствуют	данные отсутствуют	данные отсутствуют

ДОКУМЕНТ ПОДПИСАН
ЭЛЕКТРОННОЙ ПОДПИСЬЮ
Сертификат: 00BB056B7401CB38D2B3576ACDC8425108
Владелец: ФЕДЕРАЛЬНАЯ СЛУЖБА ГОСУДАРСТВЕННОЙ РЕГИСТРАЦИИ, КАДАСТРА И КАРТОГРАФИИ
Действителен: с 27.06.2023 по 19.09.2024

полное наименование должности	инициалы, фамилия

Земельный участок
вид объекта недвижимости

Лист № 30 раздела 3.1	Всего листов раздела 3.1: 34	Всего разделов: 8	Всего листов выписки: 155

21.06.2024г. № КУВИ-001/2024-165464754	
Кадастровый номер:	16:39:061001:152

1	2	3	4	5	6	7	8
588	1.33.588	1.33.589	270°0.0`	1	данные отсутствуют	данные отсутствуют	данные отсутствуют
589	1.33.589	1.33.590	180°0.0`	1	данные отсутствуют	данные отсутствуют	данные отсутствуют
590	1.33.590	1.33.591	90°0.0`	1	данные отсутствуют	данные отсутствуют	данные отсутствуют
591	1.33.591	1.33.588	0°0.0`	1	данные отсутствуют	данные отсутствуют	данные отсутствуют
592	1.34.592	1.34.593	270°0.0`	1	данные отсутствуют	данные отсутствуют	данные отсутствуют
593	1.34.593	1.34.594	180°0.0`	1	данные отсутствуют	данные отсутствуют	данные отсутствуют
594	1.34.594	1.34.595	90°0.0`	1	данные отсутствуют	данные отсутствуют	данные отсутствуют
595	1.34.595	1.34.592	0°0.0`	1	данные отсутствуют	данные отсутствуют	данные отсутствуют
596	1.35.596	1.35.597	270°0.0`	2	данные отсутствуют	16:39:061001:225(1)	адрес отсутствует
597	1.35.597	1.35.598	180°0.0`	2	данные отсутствуют	16:39:061001:225(1)	адрес отсутствует
598	1.35.598	1.35.599	90°0.0`	2	данные отсутствуют	16:39:061001:225(1)	адрес отсутствует
599	1.35.599	1.35.596	0°0.0`	2	данные отсутствуют	16:39:061001:225(1)	адрес отсутствует
600	1.36.600	1.36.601	270°0.0`	2	данные отсутствуют	16:39:061001:222(1)	адрес отсутствует
601	1.36.601	1.36.602	180°0.0`	2	данные отсутствуют	16:39:061001:222(1)	адрес отсутствует
602	1.36.602	1.36.603	90°0.0`	2	данные отсутствуют	16:39:061001:222(1)	адрес отсутствует
603	1.36.603	1.36.600	0°0.0`	2	данные отсутствуют	16:39:061001:222(1)	адрес отсутствует

ДОКУМЕНТ ПОДПИСАН
ЭЛЕКТРОННОЙ ПОДПИСЬЮ
Сертификат: 00BB056B7401CB38D2B3576ACDC8425108
Владелец: ФЕДЕРАЛЬНАЯ СЛУЖБА ГОСУДАРСТВЕННОЙ РЕГИСТРАЦИИ, КАДАСТРА И КАРТОГРАФИИ
Действителен: с 27.06.2023 по 19.09.2024

полное наименование должности		инициалы, фамилия

Земельный участок
вид объекта недвижимости

Лист № 31 раздела 3.1	Всего листов раздела 3.1: 34	Всего разделов: 8	Всего листов выписки: 155

21.06.2024г. № КУВИ-001/2024-165464754	
Кадастровый номер:	16:39:061001:152

1	2	3	4	5	6	7	8
604	1.37.604	1.37.605	270°0.0`	1	данные отсутствуют	данные отсутствуют	данные отсутствуют
605	1.37.605	1.37.606	180°0.0`	1	данные отсутствуют	данные отсутствуют	данные отсутствуют
606	1.37.606	1.37.607	90°0.0`	1	данные отсутствуют	данные отсутствуют	данные отсутствуют
607	1.37.607	1.37.604	0°0.0`	1	данные отсутствуют	данные отсутствуют	данные отсутствуют
608	1.38.608	1.38.609	270°0.0`	1	данные отсутствуют	данные отсутствуют	данные отсутствуют
609	1.38.609	1.38.610	180°0.0`	1	данные отсутствуют	данные отсутствуют	данные отсутствуют
610	1.38.610	1.38.611	90°0.0`	1	данные отсутствуют	данные отсутствуют	данные отсутствуют
611	1.38.611	1.38.608	0°0.0`	1	данные отсутствуют	данные отсутствуют	данные отсутствуют
612	1.39.612	1.39.613	281°22.3`	9.18	данные отсутствуют	16:39:061001:342(2)	данные отсутствуют
613	1.39.613	1.39.614	191°57.0`	9.13	данные отсутствуют	16:39:061001:342(2)	данные отсутствуют
614	1.39.614	1.39.615	102°13.3`	9.12	данные отсутствуют	16:39:061001:342(2)	данные отсутствуют
615	1.39.615	1.39.612	12°20.5`	9.26	данные отсутствуют	16:39:061001:342(2)	данные отсутствуют
616	1.40.616	1.40.617	270°0.0`	1	данные отсутствуют	данные отсутствуют	данные отсутствуют
617	1.40.617	1.40.618	180°0.0`	1	данные отсутствуют	данные отсутствуют	данные отсутствуют
618	1.40.618	1.40.619	90°0.0`	1	данные отсутствуют	данные отсутствуют	данные отсутствуют
619	1.40.619	1.40.616	0°0.0`	1	данные отсутствуют	данные отсутствуют	данные отсутствуют

ДОКУМЕНТ ПОДПИСАН
ЭЛЕКТРОННОЙ ПОДПИСЬЮ
Сертификат: 00BB056B7401CB38D2B3576ACDC8425108
Владелец: ФЕДЕРАЛЬНАЯ СЛУЖБА ГОСУДАРСТВЕННОЙ РЕГИСТРАЦИИ, КАДАСТРА И КАРТОГРАФИИ
Действителен: с 27.06.2023 по 19.09.2024

полное наименование должности		инициалы, фамилия

Земельный участок
вид объекта недвижимости

Лист № 32 раздела 3.1	Всего листов раздела 3.1: 34	Всего разделов: 8	Всего листов выписки: 155

21.06.2024г. № КУВИ-001/2024-165464754	
Кадастровый номер:	16:39:061001:152

1	2	3	4	5	6	7	8
620	1.41.620	1.41.621	251°39.4`	2	данные отсутствуют	16:39:061001:230(21)	адрес отсутствует
621	1.41.621	1.41.622	161°39.4`	2	данные отсутствуют	16:39:061001:230(21)	адрес отсутствует
622	1.41.622	1.41.623	71°39.4`	2	данные отсутствуют	16:39:061001:230(21)	адрес отсутствует
623	1.41.623	1.41.620	341°39.4`	2	данные отсутствуют	16:39:061001:230(21)	адрес отсутствует
624	1.42.624	1.42.625	270°0.0`	1	данные отсутствуют	16:39:061001:567(2)	адрес отсутствует
625	1.42.625	1.42.626	180°0.0`	1	данные отсутствуют	данные отсутствуют	данные отсутствуют
626	1.42.626	1.42.627	90°0.0`	1	данные отсутствуют	данные отсутствуют	данные отсутствуют
627	1.42.627	1.42.624	0°0.0`	1	данные отсутствуют	данные отсутствуют	данные отсутствуют
628	1.43.628	1.43.629	270°0.0`	0.5	данные отсутствуют	16:39:061001:567(2)	адрес отсутствует
629	1.43.629	1.43.630	0°0.0`	1	данные отсутствуют	16:39:061001:567(2)	адрес отсутствует
630	1.43.630	1.43.631	270°0.0`	1	данные отсутствуют	16:39:061001:567(2)	адрес отсутствует
631	1.43.631	1.43.632	180°0.0`	1	данные отсутствуют	16:39:061001:567(2)	адрес отсутствует
632	1.43.632	1.43.633	90°0.0`	0.5	данные отсутствуют	16:39:061001:567(2)	адрес отсутствует
633	1.43.633	1.43.634	180°0.0`	1	данные отсутствуют	16:39:061001:567(2)	адрес отсутствует
634	1.43.634	1.43.635	90°0.0`	1	данные отсутствуют	16:39:061001:567(2)	адрес отсутствует
635	1.43.635	1.43.628	0°0.0`	1	данные отсутствуют	16:39:061001:567(2)	адрес отсутствует

ДОКУМЕНТ ПОДПИСАН
ЭЛЕКТРОННОЙ ПОДПИСЬЮ
Сертификат: 00BB056B7401CB38D2B3576ACDC8425108
Владелец: ФЕДЕРАЛЬНАЯ СЛУЖБА ГОСУДАРСТВЕННОЙ РЕГИСТРАЦИИ, КАДАСТРА И КАРТОГРАФИИ
Действителен: с 27.06.2023 по 19.09.2024

полное наименование должности	инициалы, фамилия

Земельный участок
вид объекта недвижимости

Лист № 33 раздела 3.1	Всего листов раздела 3.1: 34	Всего разделов: 8	Всего листов выписки: 155

21.06.2024г. № КУВИ-001/2024-165464754	
Кадастровый номер:	16:39:061001:152

1	2	3	4	5	6	7	8
636	1.44.636	1.44.637	251°39.4`	2	данные отсутствуют	16:39:061001:230(10)	адрес отсутствует
637	1.44.637	1.44.638	161°39.4`	2	данные отсутствуют	16:39:061001:230(10)	адрес отсутствует
638	1.44.638	1.44.639	71°39.4`	2	данные отсутствуют	16:39:061001:230(10)	адрес отсутствует
639	1.44.639	1.44.636	341°39.4`	2	данные отсутствуют	16:39:061001:230(10)	адрес отсутствует
640	1.45.640	1.45.641	270°0.0`	1	данные отсутствуют	16:39:061001:567(3)	адрес отсутствует
641	1.45.641	1.45.642	180°0.0`	1	данные отсутствуют	16:39:061001:567(3)	адрес отсутствует
642	1.45.642	1.45.643	90°0.0`	1	данные отсутствуют	16:39:061001:567(3)	адрес отсутствует
643	1.45.643	1.45.640	0°0.0`	1	данные отсутствуют	16:39:061001:567(3)	адрес отсутствует
644	1.46.644	1.46.645	270°0.0`	1	данные отсутствуют	16:39:061001:567(3)	адрес отсутствует
645	1.46.645	1.46.646	180°0.0`	1	данные отсутствуют	16:39:061001:567(3)	адрес отсутствует
646	1.46.646	1.46.647	90°0.0`	1	данные отсутствуют	16:39:061001:567(3)	адрес отсутствует
647	1.46.647	1.46.644	0°0.0`	1	данные отсутствуют	16:39:061001:567(3)	адрес отсутствует
648	1.47.648	1.47.649	74°14.3`	2.98	данные отсутствуют	16:39:061001:567(1)	адрес отсутствует
649	1.47.649	1.47.650	66°59.7`	8.57	данные отсутствуют	16:39:061001:567(1)	адрес отсутствует
650	1.47.650	1.47.651	51°52.5`	1	данные отсутствуют	16:39:061001:567(1)	адрес отсутствует
651	1.47.651	1.47.652	321°55.4`	1.99	данные отсутствуют	16:39:061001:567(1)	адрес отсутствует

ДОКУМЕНТ ПОДПИСАН
ЭЛЕКТРОННОЙ ПОДПИСЬЮ
Сертификат: 00BB056B7401CB38D2B3576ACDC8425108
Владелец: ФЕДЕРАЛЬНАЯ СЛУЖБА ГОСУДАРСТВЕННОЙ РЕГИСТРАЦИИ, КАДАСТРА И КАРТОГРАФИИ
Действителен: с 27.06.2023 по 19.09.2024

полное наименование должности	инициалы, фамилия

Земельный участок
вид объекта недвижимости

Лист № 34 раздела 3.1	Всего листов раздела 3.1: 34	Всего разделов: 8	Всего листов выписки: 155

21.06.2024г. № КУВИ-001/2024-165464754	
Кадастровый номер:	16:39:061001:152

1	2	3	4	5	6	7	8
652	1.47.652	1.47.653	241°45.1`	9.59	данные отсутствуют	16:39:061001:567(1)	адрес отсутствует
653	1.47.653	1.47.654	254°14.3`	2.98	данные отсутствуют	16:39:061001:567(1)	адрес отсутствует
654	1.47.654	1.47.655	250°56.9`	8.24	данные отсутствуют	16:39:061001:567(1)	адрес отсутствует
655	1.47.655	1.47.656	235°11.8`	1	данные отсутствуют	16:39:061001:567(1)	адрес отсутствует
656	1.47.656	1.47.657	160°28.5`	1.5	данные отсутствуют	16:39:061001:567(1)	адрес отсутствует
657	1.47.657	1.47.658	143°7.8`	1	данные отсутствуют	16:39:061001:567(1)	адрес отсутствует
658	1.47.658	1.47.648	62°17.3`	9.61	данные отсутствуют	16:39:061001:567(1)	адрес отсутствует

ДОКУМЕНТ ПОДПИСАН
ЭЛЕКТРОННОЙ ПОДПИСЬЮ
Сертификат: 00BB056B7401CB38D2B3576ACDC8425108
Владелец: ФЕДЕРАЛЬНАЯ СЛУЖБА ГОСУДАРСТВЕННОЙ РЕГИСТРАЦИИ, КАДАСТРА И КАРТОГРАФИИ
Действителен: с 27.06.2023 по 19.09.2024

полное наименование должности	инициалы, фамилия

Выписка из Единого государственного реестра недвижимости об объекте недвижимости

Описание местоположения земельного участка

Земельный участок
вид объекта недвижимости

Лист № 1 раздела 3.2	Всего листов раздела 3.2: 25	Всего разделов: 8	Всего листов выписки: 155

21.06.2024г. № КУВИ-001/2024-165464754	
Кадастровый номер:	16:39:061001:152

Сведения о характерных точках границы земельного участка

Система координат

Номер точки	Координаты, м		Описание закрепления на местности	Средняя квадратичная погрешность определения координат характерных точек границ земельного участка, м
	X	Y		
1	2	3	4	5
1	449573.14	2297356	-	-
2	449585.14	2297367	-	-
3	449630.89	2297408.5	-	-
4	449637.89	2297414.25	-	-
5	449642.89	2297418.25	-	-
6	449645.64	2297421.5	-	-
7	449649.89	2297426	-	-
8	449655.13	2297430.5	-	-
9	449667.14	2297443.75	-	-
10	449672.89	2297449.5	-	-
11	449679.39	2297454.75	-	-
12	449726.14	2297492.25	-	-
13	449762.89	2297524.75	-	-
14	449780.89	2297540.25	-	-
15	449785.89	2297545.25	-	-
16	449801.64	2297559	-	-
17	449827.4	2297579.37	-	-
18	449820.42	2297588.45	-	-
19	449834.64	2297599.02	-	-
20	449841.77	2297589.75	-	-
21	449882.38	2297625.5	-	-
22	449897.13	2297637.75	-	-

ДОКУМЕНТ ПОДПИСАН
ЭЛЕКТРОННОЙ ПОДПИСЬЮ
Сертификат: 00BB056B7401CB38D2B3576ACDC8425108
Владелец: ФЕДЕРАЛЬНАЯ СЛУЖБА ГОСУДАРСТВЕННОЙ РЕГИСТРАЦИИ, КАДАСТРА И КАРТОГРАФИИ
Действителен: с 27.06.2023 по 19.09.2024

полное наименование должности		инициалы, фамилия

Земельный участок
вид объекта недвижимости

Лист № 2 раздела 3.2	Всего листов раздела 3.2: 25	Всего разделов: 8	Всего листов выписки: 155

21.06.2024г. № КУВИ-001/2024-165464754	
Кадастровый номер:	16:39:061001:152

1	2	3	4	5
23	449902.88	2297642	-	-
24	449909.38	2297646	-	-
25	449914.13	2297649.5	-	-
26	449920.88	2297660	-	-
27	449923.88	2297665.25	-	-
28	449925.13	2297670	-	-
29	449926.38	2297675.26	-	-
30	449926.88	2297680.51	-	-
31	449926.88	2297685.51	-	-
32	449926.38	2297689.01	-	-
33	449925.63	2297692.26	-	-
34	449924.88	2297696.51	-	-
35	449925.38	2297699.26	-	-
36	449921.88	2297707.26	-	-
37	449918.63	2297717.26	-	-
38	449914.88	2297730.01	-	-
39	449909.13	2297742.51	-	-
40	449890.88	2297776.76	-	-
41	449881.38	2297794.51	-	-
42	449868.88	2297816.51	-	-
43	449853.63	2297840.76	-	-
44	449842.88	2297859.01	-	-
45	449831.88	2297874.26	-	-
46	449821.88	2297887.76	-	-
47	449812.63	2297899.51	-	-
48	449809.88	2297902.01	-	-
49	449807.13	2297905.26	-	-
50	449800.38	2297912.26	-	-
51	449797.13	2297916.01	-	-

ДОКУМЕНТ ПОДПИСАН
ЭЛЕКТРОННОЙ ПОДПИСЬЮ
Сертификат: 00BB056B7401CB38D2B3576ACDC8425108
Владелец: ФЕДЕРАЛЬНАЯ СЛУЖБА ГОСУДАРСТВЕННОЙ РЕГИСТРАЦИИ, КАДАСТРА И КАРТОГРАФИИ
Действителен: с 27.06.2023 по 19.09.2024

полное наименование должности		инициалы, фамилия

Земельный участок
вид объекта недвижимости

Лист № 3 раздела 3.2	Всего листов раздела 3.2: 25	Всего разделов: 8	Всего листов выписки: 155

21.06.2024г. № КУВИ-001/2024-165464754	
Кадастровый номер:	16:39:061001:152

1	2	3	4	5
52	449789.13	2297926.26	-	-
53	449785.13	2297930.01	-	-
54	449779.38	2297936.26	-	-
55	449765.88	2297954.26	-	-
56	449762.13	2297960.01	-	-
57	449758.63	2297964.26	-	-
58	449750.88	2297971.51	-	-
59	449748.38	2297973.51	-	-
60	449744.63	2297977.01	-	-
61	449740.88	2297980.76	-	-
62	449730.88	2297975.51	-	-
63	449725.63	2297971.51	-	-
64	449722.38	2297969.76	-	-
65	449716.88	2297967.51	-	-
66	449712.13	2297966.26	-	-
67	449706.88	2297966.26	-	-
68	449702.63	2297965.76	-	-
69	449686.88	2297962.51	-	-
70	449675.63	2297959.26	-	-
71	449667.38	2297956.26	-	-
72	449661.38	2297953.76	-	-
73	449656.88	2297951.26	-	-
74	449651.63	2297948.76	-	-
75	449646.38	2297946.51	-	-
76	449642.13	2297946.01	-	-
77	449617.88	2297946.01	-	-
78	449607.38	2297947.26	-	-
79	449603.13	2297947.76	-	-
80	449597.88	2297947.26	-	-

ДОКУМЕНТ ПОДПИСАН
ЭЛЕКТРОННОЙ ПОДПИСЬЮ
Сертификат: 00BB056B7401CB38D2B3576ACDC8425108
Владелец: ФЕДЕРАЛЬНАЯ СЛУЖБА ГОСУДАРСТВЕННОЙ РЕГИСТРАЦИИ, КАДАСТРА И КАРТОГРАФИИ
Действителен: с 27.06.2023 по 19.09.2024

полное наименование должности		инициалы, фамилия

Земельный участок
вид объекта недвижимости

Лист № 4 раздела 3.2	Всего листов раздела 3.2: 25	Всего разделов: 8	Всего листов выписки: 155

21.06.2024г. № КУВИ-001/2024-165464754	
Кадастровый номер:	16:39:061001:152

1	2	3	4	5
81	449593.13	2297944.76	-	-
82	449587.63	2297944.01	-	-
83	449582.88	2297943.51	-	-
84	449578.13	2297944.01	-	-
85	449572.13	2297945.26	-	-
86	449563.13	2297947.51	-	-
87	449557.13	2297950.76	-	-
88	449552.63	2297953.26	-	-
89	449544.38	2297958.26	-	-
90	449527.13	2297972.51	-	-
91	449522.38	2297976.51	-	-
92	449519.13	2297981.01	-	-
93	449513.13	2297986.51	-	-
94	449505.63	2297991.26	-	-
95	449494.88	2297997.76	-	-
96	449483.13	2298006.01	-	-
97	449474.88	2298009.01	-	-
98	449467.13	2298012.51	-	-
99	449392.88	2298034.26	-	-
100	449389.63	2298034.26	-	-
101	449382.38	2298036.76	-	-
102	449374.63	2298038.76	-	-
103	449366.38	2298041.26	-	-
104	449353.88	2298045.76	-	-
105	449346.63	2298047.76	-	-
106	449342.13	2298050.26	-	-
107	449333.13	2298053.51	-	-
108	449318.63	2298059.76	-	-
109	449312.88	2298063.01	-	-

ДОКУМЕНТ ПОДПИСАН
ЭЛЕКТРОННОЙ ПОДПИСЬЮ
Сертификат: 00BB056B7401CB38D2B3576ACDC8425108
Владелец: ФЕДЕРАЛЬНАЯ СЛУЖБА ГОСУДАРСТВЕННОЙ РЕГИСТРАЦИИ, КАДАСТРА И КАРТОГРАФИИ
Действителен: с 27.06.2023 по 19.09.2024

полное наименование должности		инициалы, фамилия

Земельный участок
вид объекта недвижимости

Лист № 5 раздела 3.2	Всего листов раздела 3.2: 25	Всего разделов: 8	Всего листов выписки: 155

21.06.2024г. № КУВИ-001/2024-165464754	
Кадастровый номер:	16:39:061001:152

1	2	3	4	5
110	449305.88	2298066.26	-	-
111	449296.38	2298070.01	-	-
112	449287.88	2298073.76	-	-
113	449281.38	2298079.76	-	-
114	449263.63	2298093.76	-	-
115	449238.63	2298113.51	-	-
116	449196.88	2298145.76	-	-
117	449148.63	2298185.76	-	-
118	449129.63	2298203.01	-	-
119	449114.88	2298216.26	-	-
120	449102.88	2298228.51	-	-
121	449097.88	2298232.76	-	-
122	449087.63	2298245.01	-	-
123	449084.38	2298247.51	-	-
124	449080.38	2298251.51	-	-
125	449074.88	2298247.76	-	-
126	449066.13	2298240.76	-	-
127	449060.38	2298236.76	-	-
128	449054.63	2298233.76	-	-
129	449051.38	2298231.76	-	-
130	449048.13	2298228.51	-	-
131	449045.63	2298224.26	-	-
132	449043.13	2298219.76	-	-
133	449041.88	2298216.01	-	-
134	449040.63	2298211.51	-	-
135	449039.88	2298205.76	-	-
136	449039.88	2298200.01	-	-
137	449040.63	2298194.26	-	-
138	449041.13	2298189.76	-	-

ДОКУМЕНТ ПОДПИСАН
ЭЛЕКТРОННОЙ ПОДПИСЬЮ
Сертификат: 00BB056B7401CB38D2B3576ACDC8425108
Владелец: ФЕДЕРАЛЬНАЯ СЛУЖБА ГОСУДАРСТВЕННОЙ РЕГИСТРАЦИИ, КАДАСТРА И КАРТОГРАФИИ
Действителен: с 27.06.2023 по 19.09.2024

полное наименование должности		инициалы, фамилия

Земельный участок
вид объекта недвижимости

Лист № 6 раздела 3.2	Всего листов раздела 3.2: 25	Всего разделов: 8	Всего листов выписки: 155

21.06.2024г. № КУВИ-001/2024-165464754	
Кадастровый номер:	16:39:061001:152

1	2	3	4	5
139	449043.88	2298181.51	-	-
140	449047.63	2298170.76	-	-
141	449057.13	2298148.51	-	-
142	449063.38	2298134.76	-	-
143	449069.13	2298123.26	-	-
144	449072.38	2298118.76	-	-
145	449074.88	2298115.01	-	-
146	449076.88	2298111.76	-	-
147	449078.63	2298110.51	-	-
148	449089.38	2298102.26	-	-
149	449123.88	2298076.76	-	-
150	449215.13	2298011.51	-	-
151	449262.88	2297977.76	-	-
152	449276.88	2297968.26	-	-
153	449283.88	2297964.51	-	-
154	449297.88	2297956.76	-	-
155	449309.88	2297951.01	-	-
156	449320.63	2297946.76	-	-
157	449325.63	2297944.76	-	-
158	449330.13	2297943.51	-	-
159	449337.88	2297941.51	-	-
160	449345.38	2297940.26	-	-
161	449353.13	2297939.76	-	-
162	449377.88	2297939.76	-	-
163	449385.38	2297939.01	-	-
164	449392.38	2297937.76	-	-
165	449395.63	2297937.26	-	-
166	449398.63	2297936.01	-	-
167	449401.88	2297934.01	-	-

ДОКУМЕНТ ПОДПИСАН
ЭЛЕКТРОННОЙ ПОДПИСЬЮ
Сертификат: 00BB056B7401CB38D2B3576ACDC8425108
Владелец: ФЕДЕРАЛЬНАЯ СЛУЖБА ГОСУДАРСТВЕННОЙ РЕГИСТРАЦИИ, КАДАСТРА И КАРТОГРАФИИ
Действителен: с 27.06.2023 по 19.09.2024

полное наименование должности		инициалы, фамилия

Земельный участок
вид объекта недвижимости

Лист № 7 раздела 3.2	Всего листов раздела 3.2: 25	Всего разделов: 8	Всего листов выписки: 155

21.06.2024г. № КУВИ-001/2024-165464754	
Кадастровый номер:	16:39:061001:152

1	2	3	4	5
168	449411.38	2297927.01	-	-
169	449444.38	2297902.26	-	-
170	449473.13	2297879.26	-	-
171	449500.38	2297857.76	-	-
172	449528.38	2297834.26	-	-
173	449555.63	2297810.76	-	-
174	449575.38	2297793.01	-	-
175	449584.13	2297784.01	-	-
176	449594.38	2297773.26	-	-
177	449602.63	2297764.51	-	-
178	449608.38	2297756.26	-	-
179	449612.63	2297749.76	-	-
180	449615.38	2297744.01	-	-
181	449617.88	2297738.51	-	-
182	449620.88	2297732.01	-	-
183	449636.88	2297702.76	-	-
184	449645.13	2297689.01	-	-
185	449648.88	2297683.26	-	-
186	449654.63	2297673.76	-	-
187	449672.38	2297641.26	-	-
188	449689.63	2297609.5	-	-
189	449697.13	2297593.75	-	-
190	449706.63	2297572.75	-	-
191	449711.88	2297560	-	-
192	449714.88	2297551	-	-
193	449716.13	2297546	-	-
194	449715.63	2297545.25	-	-
195	449713.13	2297545.25	-	-
196	449711.13	2297546.75	-	-

ДОКУМЕНТ ПОДПИСАН
ЭЛЕКТРОННОЙ ПОДПИСЬЮ
Сертификат: 00BB056B7401CB38D2B3576ACDC8425108
Владелец: ФЕДЕРАЛЬНАЯ СЛУЖБА ГОСУДАРСТВЕННОЙ РЕГИСТРАЦИИ, КАДАСТРА И КАРТОГРАФИИ
Действителен: с 27.06.2023 по 19.09.2024

полное наименование должности		инициалы, фамилия

Земельный участок
вид объекта недвижимости

Лист № 8 раздела 3.2	Всего листов раздела 3.2: 25	Всего разделов: 8	Всего листов выписки: 155

21.06.2024г. № КУВИ-001/2024-165464754	
Кадастровый номер:	16:39:061001:152

1	2	3	4	5
197	449707.88	2297548.5	-	-
198	449700.38	2297553.5	-	-
199	449683.88	2297565.75	-	-
200	449671.13	2297576.5	-	-
201	449623.63	2297619.76	-	-
202	449615.88	2297627.26	-	-
203	449584.13	2297656.51	-	-
204	449546.13	2297690.76	-	-
205	449540.88	2297694.01	-	-
206	449533.38	2297699.01	-	-
207	449526.38	2297702.76	-	-
208	449519.38	2297706.01	-	-
209	449513.63	2297708.01	-	-
210	449509.13	2297708.51	-	-
211	449503.63	2297708.51	-	-
212	449497.88	2297708.01	-	-
213	449493.88	2297707.26	-	-
214	449486.88	2297708.01	-	-
215	449469.88	2297708.51	-	-
216	449450.13	2297711.01	-	-
217	449429.88	2297714.26	-	-
218	449410.13	2297718.01	-	-
219	449396.13	2297721.26	-	-
220	449389.88	2297723.26	-	-
221	449386.13	2297724.51	-	-
222	449384.13	2297725.76	-	-
223	449381.63	2297727.51	-	-
224	449379.13	2297730.26	-	-
225	449373.38	2297735.76	-	-

ДОКУМЕНТ ПОДПИСАН
ЭЛЕКТРОННОЙ ПОДПИСЬЮ
Сертификат: 00BB056B7401CB38D2B3576ACDC8425108
Владелец: ФЕДЕРАЛЬНАЯ СЛУЖБА ГОСУДАРСТВЕННОЙ РЕГИСТРАЦИИ, КАДАСТРА И КАРТОГРАФИИ
Действителен: с 27.06.2023 по 19.09.2024

полное наименование должности		инициалы, фамилия

Земельный участок
вид объекта недвижимости

Лист № 9 раздела 3.2	Всего листов раздела 3.2: 25	Всего разделов: 8	Всего листов выписки: 155

21.06.2024г. № КУВИ-001/2024-165464754	
Кадастровый номер:	16:39:061001:152

1	2	3	4	5
226	449366.88	2297742.76	-	-
227	449353.13	2297762.01	-	-
228	449349.88	2297769.01	-	-
229	449346.63	2297776.51	-	-
230	449344.13	2297782.26	-	-
231	449340.88	2297787.26	-	-
232	449338.38	2297790.51	-	-
233	449335.88	2297793.01	-	-
234	449330.88	2297795.51	-	-
235	449327.63	2297796.26	-	-
236	449324.38	2297796.76	-	-
237	449316.88	2297796.76	-	-
238	449313.13	2297796.26	-	-
239	449308.63	2297795.51	-	-
240	449302.88	2297794.26	-	-
241	449299.13	2297793.01	-	-
242	449291.38	2297788.51	-	-
243	449281.88	2297782.26	-	-
244	449276.88	2297777.76	-	-
245	449264.13	2297767.01	-	-
246	449237.38	2297743.51	-	-
247	449224.63	2297731.51	-	-
248	449222.13	2297728.26	-	-
249	449216.38	2297722.51	-	-
250	449207.63	2297715.51	-	-
251	449200.63	2297709.76	-	-
252	449197.38	2297708.01	-	-
253	449192.38	2297708.01	-	-
254	449189.88	2297708.51	-	-

ДОКУМЕНТ ПОДПИСАН
ЭЛЕКТРОННОЙ ПОДПИСЬЮ
Сертификат: 00BB056B7401CB38D2B3576ACDC8425108
Владелец: ФЕДЕРАЛЬНАЯ СЛУЖБА ГОСУДАРСТВЕННОЙ РЕГИСТРАЦИИ, КАДАСТРА И КАРТОГРАФИИ
Действителен: с 27.06.2023 по 19.09.2024

полное наименование должности		инициалы, фамилия

Земельный участок
вид объекта недвижимости

Лист № 10 раздела 3.2	Всего листов раздела 3.2: 25	Всего разделов: 8	Всего листов выписки: 155

21.06.2024г. № КУВИ-001/2024-165464754	
Кадастровый номер:	16:39:061001:152

1	2	3	4	5
255	449187.38	2297710.51	-	-
256	449184.13	2297712.26	-	-
257	449182.13	2297714.26	-	-
258	449180.38	2297718.01	-	-
259	449178.38	2297722.51	-	-
260	449177.88	2297725.01	-	-
261	449174.63	2297742.76	-	-
262	449169.63	2297774.51	-	-
263	449168.13	2297785.51	-	-
264	449168.13	2297796.76	-	-
265	449166.88	2297803.76	-	-
266	449165.63	2297811.51	-	-
267	449163.88	2297819.01	-	-
268	449163.13	2297821.01	-	-
269	449154.38	2297842.01	-	-
270	449121.88	2297911.76	-	-
271	449111.63	2297934.01	-	-
272	449109.88	2297937.26	-	-
273	449106.13	2297943.51	-	-
274	449098.38	2297960.01	-	-
275	449087.63	2297984.26	-	-
276	449074.38	2298016.01	-	-
277	449066.13	2298037.51	-	-
278	449062.88	2298047.01	-	-
279	449060.88	2298053.26	-	-
280	449060.03	2298055.94	-	-
281	448475.35	2297465.32	-	-
282	448449.39	2297510.51	-	-
283	448447.39	2297515.26	-	-

ДОКУМЕНТ ПОДПИСАН
ЭЛЕКТРОННОЙ ПОДПИСЬЮ
Сертификат: 00BB056B7401CB38D2B3576ACDC8425108
Владелец: ФЕДЕРАЛЬНАЯ СЛУЖБА ГОСУДАРСТВЕННОЙ РЕГИСТРАЦИИ, КАДАСТРА И КАРТОГРАФИИ
Действителен: с 27.06.2023 по 19.09.2024

полное наименование должности		инициалы, фамилия

Земельный участок
вид объекта недвижимости

Лист № 11 раздела 3.2	Всего листов раздела 3.2: 25	Всего разделов: 8	Всего листов выписки: 155

21.06.2024г. № КУВИ-001/2024-165464754	
Кадастровый номер:	16:39:061001:152

1	2	3	4	5
284	448446.14	2297519.26	-	-
285	448445.54	2297520.67	-	-
286	448440.39	2297532.76	-	-
287	448436.89	2297538.76	-	-
288	448431.14	2297548.26	-	-
289	448426.14	2297553.51	-	-
290	448422.14	2297558.76	-	-
291	448412.64	2297567.01	-	-
292	448408.14	2297571.26	-	-
293	448390.89	2297589.01	-	-
294	448384.64	2297592.51	-	-
295	448381.39	2297594.76	-	-
296	448440.64	2297586.01	-	-
297	448464.64	2297592.26	-	-
298	448489.39	2297615.26	-	-
299	448515.39	2297643.26	-	-
300	448523.89	2297656.76	-	-
301	448513.75	2297678.73	-	-
302	448513.39	2297679.51	-	-
303	448522.89	2297691.26	-	-
304	448509.39	2297696.51	-	-
305	448497.89	2297697.51	-	-
306	448477.39	2297691.26	-	-
307	448473.89	2297682.26	-	-
308	448470.64	2297679.01	-	-
309	448464.64	2297687.01	-	-
310	448451.89	2297688.01	-	-
311	448418.89	2297674.51	-	-
312	448416.08	2297676.32	-	-

ДОКУМЕНТ ПОДПИСАН
ЭЛЕКТРОННОЙ ПОДПИСЬЮ
Сертификат: 00BB056B7401CB38D2B3576ACDC8425108
Владелец: ФЕДЕРАЛЬНАЯ СЛУЖБА ГОСУДАРСТВЕННОЙ РЕГИСТРАЦИИ, КАДАСТРА И КАРТОГРАФИИ
Действителен: с 27.06.2023 по 19.09.2024

полное наименование должности		инициалы, фамилия

Земельный участок
вид объекта недвижимости

Лист № 12 раздела 3.2	Всего листов раздела 3.2: 25	Всего разделов: 8	Всего листов выписки: 155

21.06.2024г. № КУВИ-001/2024-165464754	
Кадастровый номер:	16:39:061001:152

1	2	3	4	5
313	448365.14	2297709.26	-	-
314	448365.52	2297711.69	-	-
315	448370.55	2297743.6	-	-
316	448283.64	2297644.51	-	-
317	448283.14	2297643.26	-	-
318	448281.89	2297641.26	-	-
319	448276.14	2297635.01	-	-
320	448260.89	2297622.26	-	-
321	448257.14	2297619.01	-	-
322	448205.64	2297579.76	-	-
323	448180.89	2297561.26	-	-
324	448172.64	2297555.51	-	-
325	448145.39	2297535.76	-	-
326	448123.64	2297519.26	-	-
327	448114.89	2297512.26	-	-
328	448107.89	2297507.26	-	-
329	448104.64	2297502.76	-	-
330	448098.39	2297494.51	-	-
331	448091.89	2297484.51	-	-
332	448086.89	2297475.51	-	-
333	448083.14	2297467.26	-	-
334	448077.39	2297454.51	-	-
335	448072.14	2297440.01	-	-
336	448067.89	2297427.26	-	-
337	448065.14	2297417.01	-	-
338	448064.64	2297411.26	-	-
339	448064.64	2297405.01	-	-
340	448063.89	2297399.26	-	-
341	448062.14	2297391.01	-	-

ДОКУМЕНТ ПОДПИСАН
ЭЛЕКТРОННОЙ ПОДПИСЬЮ
Сертификат: 00BB056B7401CB38D2B3576ACDC8425108
Владелец: ФЕДЕРАЛЬНАЯ СЛУЖБА ГОСУДАРСТВЕННОЙ РЕГИСТРАЦИИ, КАДАСТРА И КАРТОГРАФИИ
Действителен: с 27.06.2023 по 19.09.2024

полное наименование должности	инициалы, фамилия

Земельный участок
вид объекта недвижимости

Лист № 13 раздела 3.2	Всего листов раздела 3.2: 25	Всего разделов: 8	Всего листов выписки: 155

21.06.2024г. № КУВИ-001/2024-165464754	
Кадастровый номер:	16:39:061001:152

1	2	3	4	5
342	448060.14	2297385.26	-	-
343	448057.64	2297380.26	-	-
344	448055.64	2297374.01	-	-
345	448049.39	2297351.76	-	-
346	448048.64	2297347.76	-	-
347	448045.64	2297337.01	-	-
348	448045.39	2297335.76	-	-
349	448044.89	2297334.01	-	-
350	448050.89	2297327.51	-	-
351	448056.64	2297328.26	-	-
352	448065.14	2297327.51	-	-
353	448069.14	2297326.76	-	-
354	448071.89	2297326.76	-	-
355	448075.39	2297325.51	-	-
356	448082.14	2297323.51	-	-
357	448092.64	2297319.26	-	-
358	448100.39	2297314.76	-	-
359	448104.14	2297313.51	-	-
360	448119.39	2297304.51	-	-
361	448151.39	2297290.01	-	-
362	448161.39	2297288.01	-	-
363	448173.14	2297286.76	-	-
364	448183.89	2297285.51	-	-
365	448230.89	2297282.26	-	-
366	448306.64	2297282.26	-	-
367	448324.89	2297281.51	-	-
368	448316.64	2297290.01	-	-
369	448308.39	2297300.26	-	-
370	448303.89	2297306.51	-	-

ДОКУМЕНТ ПОДПИСАН
ЭЛЕКТРОННОЙ ПОДПИСЬЮ
Сертификат: 00BB056B7401CB38D2B3576ACDC8425108
Владелец: ФЕДЕРАЛЬНАЯ СЛУЖБА ГОСУДАРСТВЕННОЙ РЕГИСТРАЦИИ, КАДАСТРА И КАРТОГРАФИИ
Действителен: с 27.06.2023 по 19.09.2024

полное наименование должности		инициалы, фамилия

Земельный участок
вид объекта недвижимости

Лист № 14 раздела 3.2	Всего листов раздела 3.2: 25	Всего разделов: 8	Всего листов выписки: 155

21.06.2024г. № КУВИ-001/2024-165464754	
Кадастровый номер:	16:39:061001:152

1	2	3	4	5
371	448299.64	2297314.76	-	-
372	448297.64	2297320.51	-	-
373	448296.39	2297325.01	-	-
374	448295.64	2297329.51	-	-
375	448296.39	2297334.01	-	-
376	448297.64	2297338.26	-	-
377	448299.64	2297343.51	-	-
378	448302.14	2297348.51	-	-
379	448306.64	2297353.51	-	-
380	448310.39	2297358.01	-	-
381	448314.14	2297361.26	-	-
382	448317.89	2297363.01	-	-
383	448322.39	2297364.26	-	-
384	448326.89	2297365.76	-	-
385	448331.89	2297365.76	-	-
386	448337.14	2297365.01	-	-
387	448343.39	2297363.01	-	-
388	448350.39	2297360.51	-	-
389	448356.14	2297357.51	-	-
390	448361.89	2297353.51	-	-
391	448368.89	2297348.51	-	-
392	448375.89	2297342.26	-	-
393	448385.39	2297332.51	-	-
394	448390.39	2297325.76	-	-
395	448393.64	2297321.26	-	-
396	448398.64	2297311.76	-	-
397	448404.89	2297302.26	-	-
398	448415.14	2297288.26	-	-
399	448432.39	2297266.01	-	-

ДОКУМЕНТ ПОДПИСАН
ЭЛЕКТРОННОЙ ПОДПИСЬЮ
Сертификат: 00BB056B7401CB38D2B3576ACDC8425108
Владелец: ФЕДЕРАЛЬНАЯ СЛУЖБА ГОСУДАРСТВЕННОЙ РЕГИСТРАЦИИ, КАДАСТРА И КАРТОГРАФИИ
Действителен: с 27.06.2023 по 19.09.2024

полное наименование должности		инициалы, фамилия

Земельный участок
вид объекта недвижимости

Лист № 15 раздела 3.2	Всего листов раздела 3.2: 25	Всего разделов: 8	Всего листов выписки: 155

21.06.2024г. № КУВИ-001/2024-165464754	
Кадастровый номер:	16:39:061001:152

1	2	3	4	5
400	448443.14	2297253.26	-	-
401	448448.89	2297247.51	-	-
402	448454.39	2297239.26	-	-
403	448456.89	2297231.26	-	-
404	448463.14	2297227.51	-	-
405	448468.14	2297223.75	-	-
406	448482.89	2297213.5	-	-
407	448492.89	2297206.5	-	-
408	448501.89	2297199.5	-	-
409	448519.64	2297186.25	-	-
410	448530.89	2297180	-	-
411	448544.14	2297173.75	-	-
412	448560.14	2297165.5	-	-
413	448578.39	2297157.25	-	-
414	448596.64	2297149.5	-	-
415	448624.64	2297140	-	-
416	448634.64	2297135.75	-	-
417	448643.39	2297132.25	-	-
418	448652.64	2297129.25	-	-
419	448661.64	2297124.25	-	-
420	448673.14	2297119	-	-
421	448682.89	2297114.5	-	-
422	448691.64	2297108	-	-
423	448699.39	2297102.25	-	-
424	448704.14	2297098.5	-	-
425	448714.14	2297090.25	-	-
426	448735.64	2297072.5	-	-
427	448751.39	2297062.25	-	-
428	448778.64	2297044.5	-	-

ДОКУМЕНТ ПОДПИСАН
ЭЛЕКТРОННОЙ ПОДПИСЬЮ
Сертификат: 00BB056B7401CB38D2B3576ACDC8425108
Владелец: ФЕДЕРАЛЬНАЯ СЛУЖБА ГОСУДАРСТВЕННОЙ РЕГИСТРАЦИИ, КАДАСТРА И КАРТОГРАФИИ
Действителен: с 27.06.2023 по 19.09.2024

полное наименование должности		инициалы, фамилия

Земельный участок
вид объекта недвижимости

Лист № 16 раздела 3.2	Всего листов раздела 3.2: 25	Всего разделов: 8	Всего листов выписки: 155

21.06.2024г. № КУВИ-001/2024-165464754	
Кадастровый номер:	16:39:061001:152

1	2	3	4	5
429	448811.14	2297023.5	-	-
430	448841.64	2297005.25	-	-
431	448851.64	2296998.75	-	-
432	448879.39	2296983	-	-
433	448898.64	2296972.25	-	-
434	448902.64	2296969.75	-	-
435	448913.39	2296962	-	-
436	448921.89	2296957.25	-	-
437	448938.39	2296949	-	-
438	448951.64	2296943.25	-	-
439	448966.89	2296938.25	-	-
440	448979.39	2296934.25	-	-
441	449009.89	2296924.25	-	-
442	449026.89	2296919.75	-	-
443	449047.39	2296915	-	-
444	449056.39	2296917.75	-	-
445	449064.39	2296921	-	-
446	449071.89	2296924.25	-	-
447	449077.14	2296926.75	-	-
448	449084.39	2296931	-	-
449	449095.89	2296939.75	-	-
450	449119.64	2296959.5	-	-
451	449141.39	2296976.75	-	-
452	449191.39	2297018	-	-
453	449206.64	2297030.5	-	-
454	449243.89	2297059.75	-	-
455	449262.64	2297075	-	-
456	449331.89	2297136.5	-	-
457	449401.64	2297199.25	-	-

ДОКУМЕНТ ПОДПИСАН
ЭЛЕКТРОННОЙ ПОДПИСЬЮ
Сертификат: 00BB056B7401CB38D2B3576ACDC8425108
Владелец: ФЕДЕРАЛЬНАЯ СЛУЖБА ГОСУДАРСТВЕННОЙ РЕГИСТРАЦИИ, КАДАСТРА И КАРТОГРАФИИ
Действителен: с 27.06.2023 по 19.09.2024

полное наименование должности		инициалы, фамилия

Земельный участок
вид объекта недвижимости

Лист № 17 раздела 3.2	Всего листов раздела 3.2: 25	Всего разделов: 8	Всего листов выписки: 155

21.06.2024г. № КУВИ-001/2024-165464754	
Кадастровый номер:	16:39:061001:152

1	2	3	4	5
458	449460.14	2297252	-	-
459	449470.39	2297262.25	-	-
460	449484.14	2297274.75	-	-
461	449514.64	2297302.75	-	-
462	449520.39	2297309.25	-	-
463	449529.89	2297318	-	-
1	449573.14	2297356	-	-
1	448656.51	2297146.64	-	-
2	448657.03	2297144.71	-	-
3	448655.1	2297144.19	-	-
4	448654.58	2297146.12	-	-
1	448656.51	2297146.64	-	-
1	448707.05	2297161.55	-	-
2	448707.57	2297159.62	-	-
3	448705.64	2297159.1	-	-
4	448705.12	2297161.03	-	-
1	448707.05	2297161.55	-	-
1	448757.63	2297176.46	-	-
2	448758.15	2297174.53	-	-
3	448756.22	2297174.01	-	-
4	448755.7	2297175.94	-	-
1	448757.63	2297176.46	-	-
1	448807.1	2297190.91	-	-
2	448807.62	2297188.98	-	-
3	448805.69	2297188.46	-	-
4	448805.17	2297190.39	-	-
1	448807.1	2297190.91	-	-
1	448857.07	2297205.67	-	-
2	448857.59	2297203.74	-	-

ДОКУМЕНТ ПОДПИСАН
ЭЛЕКТРОННОЙ ПОДПИСЬЮ
Сертификат: 00BB056B7401CB38D2B3576ACDC8425108
Владелец: ФЕДЕРАЛЬНАЯ СЛУЖБА ГОСУДАРСТВЕННОЙ РЕГИСТРАЦИИ, КАДАСТРА И КАРТОГРАФИИ
Действителен: с 27.06.2023 по 19.09.2024

полное наименование должности		инициалы, фамилия

Земельный участок
вид объекта недвижимости

Лист № 18 раздела 3.2	Всего листов раздела 3.2: 25	Всего разделов: 8	Всего листов выписки: 155

21.06.2024г. № КУВИ-001/2024-165464754	
Кадастровый номер:	16:39:061001:152

1	2	3	4	5
3	448855.66	2297203.22	-	-
4	448855.14	2297205.15	-	-
1	448857.07	2297205.67	-	-
1	448907.01	2297220.18	-	-
2	448907.53	2297218.25	-	-
3	448905.6	2297217.73	-	-
4	448905.08	2297219.66	-	-
1	448907.01	2297220.18	-	-
1	448956.75	2297234.8	-	-
2	448957.27	2297232.87	-	-
3	448955.34	2297232.35	-	-
4	448954.82	2297234.28	-	-
1	448956.75	2297234.8	-	-
1	449006.41	2297249.36	-	-
2	449006.93	2297247.43	-	-
3	449005	2297246.91	-	-
4	449004.48	2297248.84	-	-
1	449006.41	2297249.36	-	-
1	449057.48	2297267	-	-
2	449057.67	2297259.5	-	-
3	449051.17	2297259.37	-	-
4	449051	2297266.95	-	-
1	449057.48	2297267	-	-
1	449076.36	2297309.87	-	-
2	449075.64	2297308.01	-	-
3	449073.77	2297308.73	-	-
4	449074.5	2297310.6	-	-
1	449076.36	2297309.87	-	-
1	449095.8	2297356.13	-	-

ДОКУМЕНТ ПОДПИСАН
ЭЛЕКТРОННОЙ ПОДПИСЬЮ
Сертификат: 00BB056B7401CB38D2B3576ACDC8425108
Владелец: ФЕДЕРАЛЬНАЯ СЛУЖБА ГОСУДАРСТВЕННОЙ РЕГИСТРАЦИИ, КАДАСТРА И КАРТОГРАФИИ
Действителен: с 27.06.2023 по 19.09.2024

полное наименование должности		инициалы, фамилия

Земельный участок
вид объекта недвижимости

Лист № 19 раздела 3.2	Всего листов раздела 3.2: 25	Всего разделов: 8	Всего листов выписки: 155

21.06.2024г. № КУВИ-001/2024-165464754	
Кадастровый номер:	16:39:061001:152

1	2	3	4	5
2	449095.08	2297354.27	-	-
3	449093.21	2297354.99	-	-
4	449093.94	2297356.86	-	-
1	449095.8	2297356.13	-	-
1	449114.86	2297401.67	-	-
2	449114.14	2297399.81	-	-
3	449112.27	2297400.53	-	-
4	449113	2297402.4	-	-
1	449114.86	2297401.67	-	-
1	449134.19	2297447.76	-	-
2	449133.47	2297445.9	-	-
3	449131.6	2297446.62	-	-
4	449132.33	2297448.49	-	-
1	449134.19	2297447.76	-	-
1	449153.41	2297493.59	-	-
2	449152.69	2297491.73	-	-
3	449150.82	2297492.45	-	-
4	449151.55	2297494.32	-	-
1	449153.41	2297493.59	-	-
1	449658.09	2297516.62	-	-
2	449660.61	2297510.61	-	-
3	449654.59	2297508.1	-	-
4	449652.09	2297514.13	-	-
1	449658.09	2297516.62	-	-
1	449172.62	2297539.64	-	-
2	449171.9	2297537.78	-	-
3	449170.03	2297538.5	-	-
4	449170.76	2297540.37	-	-
1	449172.62	2297539.64	-	-

ДОКУМЕНТ ПОДПИСАН
ЭЛЕКТРОННОЙ ПОДПИСЬЮ
Сертификат: 00BB056B7401CB38D2B3576ACDC8425108
Владелец: ФЕДЕРАЛЬНАЯ СЛУЖБА ГОСУДАРСТВЕННОЙ РЕГИСТРАЦИИ, КАДАСТРА И КАРТОГРАФИИ
Действителен: с 27.06.2023 по 19.09.2024

полное наименование должности		инициалы, фамилия

Земельный участок
вид объекта недвижимости

Лист № 20 раздела 3.2	Всего листов раздела 3.2: 25	Всего разделов: 8	Всего листов выписки: 155

21.06.2024г. № КУВИ-001/2024-165464754	
Кадастровый номер:	16:39:061001:152

1	2	3	4	5
1	449191.65	2297585.25	-	-
2	449190.93	2297583.39	-	-
3	449189.06	2297584.11	-	-
4	449189.79	2297585.98	-	-
1	449191.65	2297585.25	-	-
1	449860.51	2297631	-	-
2	449865.38	2297624.64	-	-
3	449863.79	2297623.43	-	-
4	449858.92	2297629.78	-	-
1	449860.51	2297631	-	-
1	449211.1	2297631.28	-	-
2	449210.38	2297629.42	-	-
3	449208.51	2297630.14	-	-
4	449209.24	2297632.01	-	-
1	449211.1	2297631.28	-	-
1	449835.43	2297668.61	-	-
2	449835.43	2297666.61	-	-
3	449833.43	2297666.61	-	-
4	449833.43	2297668.61	-	-
1	449835.43	2297668.61	-	-
1	449230.43	2297677.21	-	-
2	449229.71	2297675.35	-	-
3	449227.84	2297676.07	-	-
4	449228.57	2297677.94	-	-
1	449230.43	2297677.21	-	-
1	449806.7	2297710.24	-	-
2	449806.7	2297708.24	-	-
3	449804.7	2297708.24	-	-
4	449804.7	2297710.24	-	-

ДОКУМЕНТ ПОДПИСАН
ЭЛЕКТРОННОЙ ПОДПИСЬЮ
Сертификат: 00BB056B7401CB38D2B3576ACDC8425108
Владелец: ФЕДЕРАЛЬНАЯ СЛУЖБА ГОСУДАРСТВЕННОЙ РЕГИСТРАЦИИ, КАДАСТРА И КАРТОГРАФИИ
Действителен: с 27.06.2023 по 19.09.2024

полное наименование должности		инициалы, фамилия

Земельный участок
вид объекта недвижимости

Лист № 21 раздела 3.2	Всего листов раздела 3.2: 25	Всего разделов: 8	Всего листов выписки: 155

21.06.2024г. № КУВИ-001/2024-165464754	
Кадастровый номер:	16:39:061001:152

1	2	3	4	5
1	449806.7	2297710.24	-	-
1	449249.65	2297722.88	-	-
2	449248.93	2297721.02	-	-
3	449247.06	2297721.74	-	-
4	449247.79	2297723.61	-	-
1	449249.65	2297722.88	-	-
1	449778.7	2297750.75	-	-
2	449778.7	2297748.75	-	-
3	449776.7	2297748.75	-	-
4	449776.7	2297750.75	-	-
1	449778.7	2297750.75	-	-
1	449268.1	2297769.61	-	-
2	449269.39	2297768.09	-	-
3	449267.87	2297766.79	-	-
4	449266.57	2297768.32	-	-
1	449268.1	2297769.61	-	-
1	449750.16	2297792.25	-	-
2	449750.16	2297790.25	-	-
3	449748.16	2297790.25	-	-
4	449748.16	2297792.25	-	-
1	449750.16	2297792.25	-	-
1	449720.49	2297827.83	-	-
2	449721.12	2297826.79	-	-
3	449719.17	2297825.38	-	-
4	449718.47	2297826.41	-	-
1	449720.49	2297827.83	-	-
1	449721.15	2297834.36	-	-
2	449721.15	2297832.36	-	-
3	449719.15	2297832.36	-	-

ДОКУМЕНТ ПОДПИСАН
ЭЛЕКТРОННОЙ ПОДПИСЬЮ
Сертификат: 00BB056B7401CB38D2B3576ACDC8425108
Владелец: ФЕДЕРАЛЬНАЯ СЛУЖБА ГОСУДАРСТВЕННОЙ РЕГИСТРАЦИИ, КАДАСТРА И КАРТОГРАФИИ
Действителен: с 27.06.2023 по 19.09.2024

полное наименование должности		инициалы, фамилия

Земельный участок
вид объекта недвижимости

Лист № 22 раздела 3.2	Всего листов раздела 3.2: 25	Всего разделов: 8	Всего листов выписки: 155

21.06.2024г. № КУВИ-001/2024-165464754	
Кадастровый номер:	16:39:061001:152

1	2	3	4	5
4	449719.15	2297834.36	-	-
1	449721.15	2297834.36	-	-
1	449741.47	2297840.18	-	-
2	449741.47	2297839.18	-	-
3	449740.47	2297839.18	-	-
4	449740.47	2297840.18	-	-
1	449741.47	2297840.18	-	-
1	448906.18	2297850.6	-	-
2	448906.18	2297849.6	-	-
3	448905.18	2297849.6	-	-
4	448905.18	2297850.6	-	-
1	448906.18	2297850.6	-	-
1	449681.4	2297859.14	-	-
2	449683.94	2297856.11	-	-
3	449680.83	2297853.68	-	-
4	449678.28	2297856.64	-	-
1	449681.4	2297859.14	-	-
1	449658.19	2297856.19	-	-
2	449658.19	2297855.19	-	-
3	449657.19	2297855.19	-	-
4	449657.19	2297856.19	-	-
1	449658.19	2297856.19	-	-
1	449686.37	2297861.51	-	-
2	449686.37	2297860.51	-	-
3	449685.37	2297860.51	-	-
4	449685.37	2297861.51	-	-
1	449686.37	2297861.51	-	-
1	449691.47	2297877.3	-	-
2	449691.47	2297875.3	-	-

ДОКУМЕНТ ПОДПИСАН
ЭЛЕКТРОННОЙ ПОДПИСЬЮ
Сертификат: 00BB056B7401CB38D2B3576ACDC8425108
Владелец: ФЕДЕРАЛЬНАЯ СЛУЖБА ГОСУДАРСТВЕННОЙ РЕГИСТРАЦИИ, КАДАСТРА И КАРТОГРАФИИ
Действителен: с 27.06.2023 по 19.09.2024

полное наименование должности		инициалы, фамилия

Земельный участок
вид объекта недвижимости

Лист № 23 раздела 3.2	Всего листов раздела 3.2: 25	Всего разделов: 8	Всего листов выписки: 155

21.06.2024г. № КУВИ-001/2024-165464754	
Кадастровый номер:	16:39:061001:152

1	2	3	4	5
3	449689.47	2297875.3	-	-
4	449689.47	2297877.3	-	-
1	449691.47	2297877.3	-	-
1	449663.44	2297917.76	-	-
2	449663.44	2297915.76	-	-
3	449661.44	2297915.76	-	-
4	449661.44	2297917.76	-	-
1	449663.44	2297917.76	-	-
1	449594.17	2297925.09	-	-
2	449594.17	2297924.09	-	-
3	449593.17	2297924.09	-	-
4	449593.17	2297925.09	-	-
1	449594.17	2297925.09	-	-
1	449590.3	2297927.78	-	-
2	449590.3	2297926.78	-	-
3	449589.3	2297926.78	-	-
4	449589.3	2297927.78	-	-
1	449590.3	2297927.78	-	-
1	449494.15	2297938.35	-	-
2	449495.96	2297929.35	-	-
3	449487.03	2297927.46	-	-
4	449485.1	2297936.37	-	-
1	449494.15	2297938.35	-	-
1	449581.92	2297929.99	-	-
2	449581.92	2297928.99	-	-
3	449580.92	2297928.99	-	-
4	449580.92	2297929.99	-	-
1	449581.92	2297929.99	-	-
1	449345.9	2297953.43	-	-

ДОКУМЕНТ ПОДПИСАН
ЭЛЕКТРОННОЙ ПОДПИСЬЮ
Сертификат: 00BB056B7401CB38D2B3576ACDC8425108
Владелец: ФЕДЕРАЛЬНАЯ СЛУЖБА ГОСУДАРСТВЕННОЙ РЕГИСТРАЦИИ, КАДАСТРА И КАРТОГРАФИИ
Действителен: с 27.06.2023 по 19.09.2024

полное наименование должности		инициалы, фамилия

Земельный участок
вид объекта недвижимости

Лист № 24 раздела 3.2	Всего листов раздела 3.2: 25	Всего разделов: 8	Всего листов выписки: 155

21.06.2024г. № КУВИ-001/2024-165464754	
Кадастровый номер:	16:39:061001:152

1	2	3	4	5
2	449345.27	2297951.53	-	-
3	449343.37	2297952.16	-	-
4	449344	2297954.06	-	-
1	449345.9	2297953.43	-	-
1	449394.21	2297993.43	-	-
2	449394.21	2297992.43	-	-
3	449393.21	2297992.43	-	-
4	449393.21	2297993.43	-	-
1	449394.21	2297993.43	-	-
1	449395.83	2297995.29	-	-
2	449395.83	2297994.79	-	-
3	449396.83	2297994.79	-	-
4	449396.83	2297993.79	-	-
5	449395.83	2297993.79	-	-
6	449395.83	2297994.29	-	-
7	449394.83	2297994.29	-	-
8	449394.83	2297995.29	-	-
1	449395.83	2297995.29	-	-
1	449364.85	2297998.17	-	-
2	449364.22	2297996.27	-	-
3	449362.32	2297996.9	-	-
4	449362.95	2297998.8	-	-
1	449364.85	2297998.17	-	-
1	449360.93	2298008.98	-	-
2	449360.93	2298007.98	-	-
3	449359.93	2298007.98	-	-
4	449359.93	2298008.98	-	-
1	449360.93	2298008.98	-	-
1	449359.4	2298008.39	-	-

ДОКУМЕНТ ПОДПИСАН
ЭЛЕКТРОННОЙ ПОДПИСЬЮ
Сертификат: 00BB056B7401CB38D2B3576ACDC8425108
Владелец: ФЕДЕРАЛЬНАЯ СЛУЖБА ГОСУДАРСТВЕННОЙ РЕГИСТРАЦИИ, КАДАСТРА И КАРТОГРАФИИ
Действителен: с 27.06.2023 по 19.09.2024

полное наименование должности	инициалы, фамилия

Земельный участок
вид объекта недвижимости

Лист № 25 раздела 3.2	Всего листов раздела 3.2: 25	Всего разделов: 8	Всего листов выписки: 155

21.06.2024г. № КУВИ-001/2024-165464754	
Кадастровый номер:	16:39:061001:152

1	2	3	4	5
2	449359.4	2298007.39	-	-
3	449358.4	2298007.39	-	-
4	449358.4	2298008.39	-	-
1	449359.4	2298008.39	-	-
1	449380.04	2298009.51	-	-
2	449380.85	2298012.38	-	-
3	449384.2	2298020.27	-	-
4	449384.82	2298021.06	-	-
5	449386.39	2298019.83	-	-
6	449381.85	2298011.38	-	-
7	449381.04	2298008.51	-	-
8	449378.35	2298000.72	-	-
9	449377.78	2297999.9	-	-
10	449376.37	2298000.4	-	-
11	449375.57	2298001	-	-
1	449380.04	2298009.51	-	-

ДОКУМЕНТ ПОДПИСАН
ЭЛЕКТРОННОЙ ПОДПИСЬЮ
Сертификат: 00BB056B7401CB38D2B3576ACDC8425108
Владелец: ФЕДЕРАЛЬНАЯ СЛУЖБА ГОСУДАРСТВЕННОЙ РЕГИСТРАЦИИ, КАДАСТРА И КАРТОГРАФИИ
Действителен: с 27.06.2023 по 19.09.2024

полное наименование должности		инициалы, фамилия

Выписка из Единого государственного реестра недвижимости об объекте недвижимости

Сведения о частях земельного участка

Земельный участок
вид объекта недвижимости

Лист № 1 раздела 4	Всего листов раздела 4: 15	Всего разделов: 8	Всего листов выписки: 155

21.06.2024г. № КУВИ-001/2024-165464754	
Кадастровый номер:	16:39:061001:152

План (чертеж, схема) части земельного участка	Учетный номер части: 16:39:061001:152/1

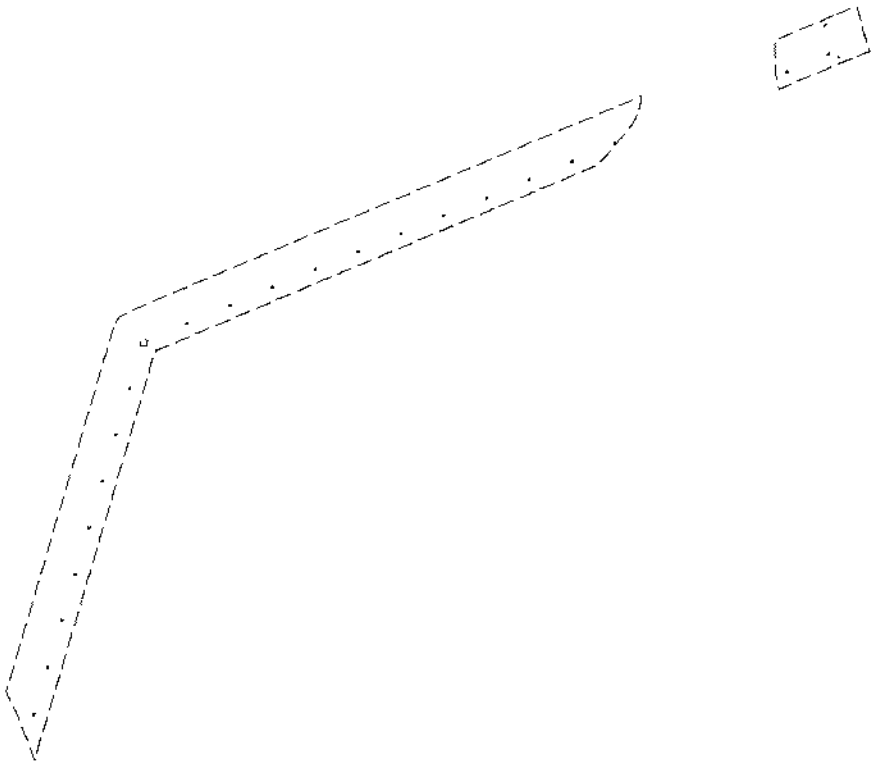

Масштаб 1:8000	Условные обозначения:		

ДОКУМЕНТ ПОДПИСАН
ЭЛЕКТРОННОЙ ПОДПИСЬЮ
Сертификат: 00BB056B7401CB38D2B3576ACDC8425108
Владелец: ФЕДЕРАЛЬНАЯ СЛУЖБА ГОСУДАРСТВЕННОЙ РЕГИСТРАЦИИ, КАДАСТРА И КАРТОГРАФИИ
Действителен: с 27.06.2023 по 19.09.2024

полное наименование должности		инициалы, фамилия

Земельный участок
вид объекта недвижимости

Лист № 2 раздела 4	Всего листов раздела 4: 15	Всего разделов: 8	Всего листов выписки: 155

21.06.2024г. № КУВИ-001/2024-165464754	
Кадастровый номер:	16:39:061001:152

План (чертеж, схема) части земельного участка	Учетный номер части: 16:39:061001:152/2

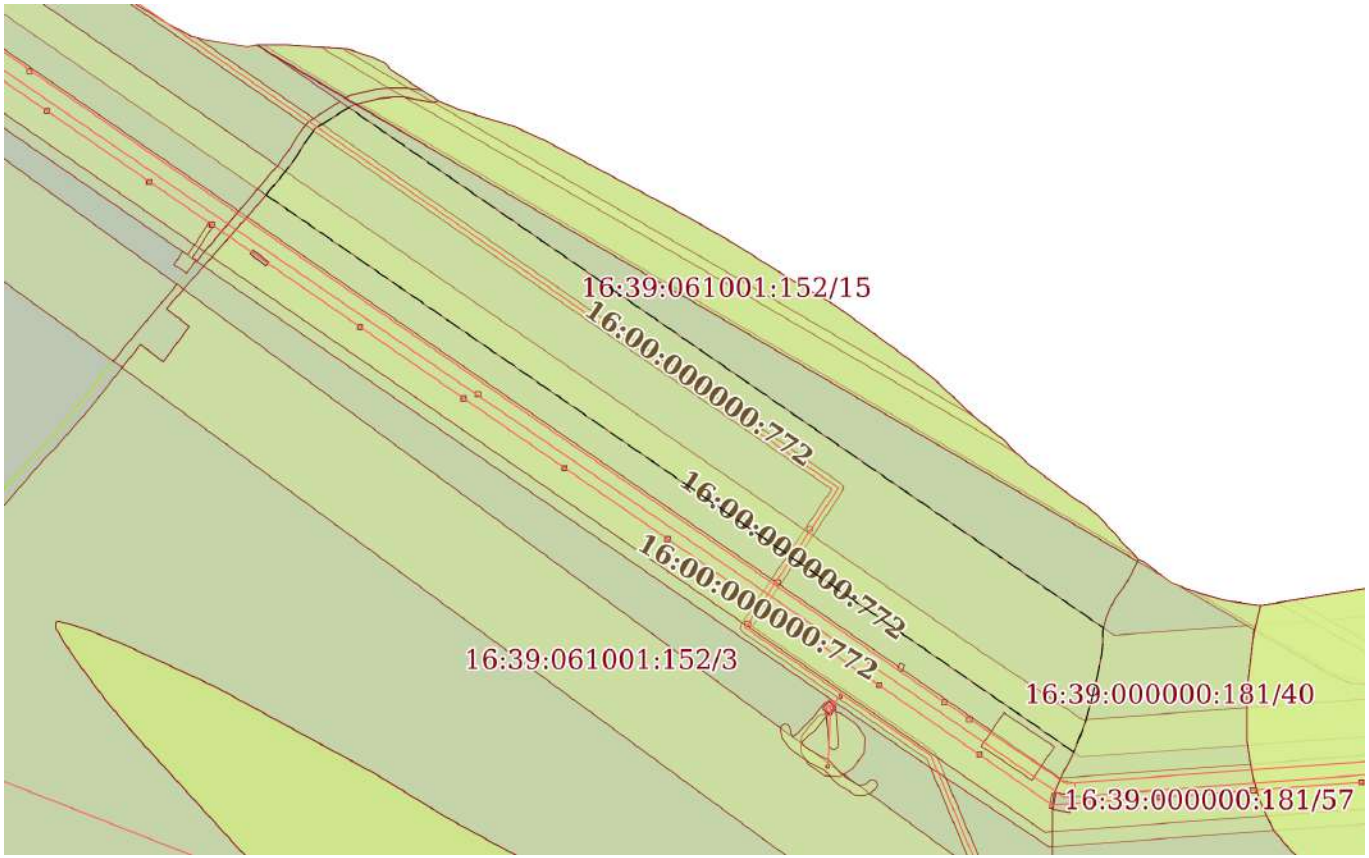

Масштаб 1:3000	Условные обозначения:		

ДОКУМЕНТ ПОДПИСАН
ЭЛЕКТРОННОЙ ПОДПИСЬЮ
Сертификат: 00BB056B7401CB38D2B3576ACDC8425108
Владелец: ФЕДЕРАЛЬНАЯ СЛУЖБА ГОСУДАРСТВЕННОЙ РЕГИСТРАЦИИ, КАДАСТРА И КАРТОГРАФИИ
Действителен: с 27.06.2023 по 19.09.2024

полное наименование должности		инициалы, фамилия

Земельный участок
вид объекта недвижимости

Лист № 3 раздела 4	Всего листов раздела 4: 15	Всего разделов: 8	Всего листов выписки: 155

21.06.2024г. № КУВИ-001/2024-165464754	
Кадастровый номер:	16:39:061001:152

План (чертеж, схема) части земельного участка	Учетный номер части: 16:39:061001:152/3

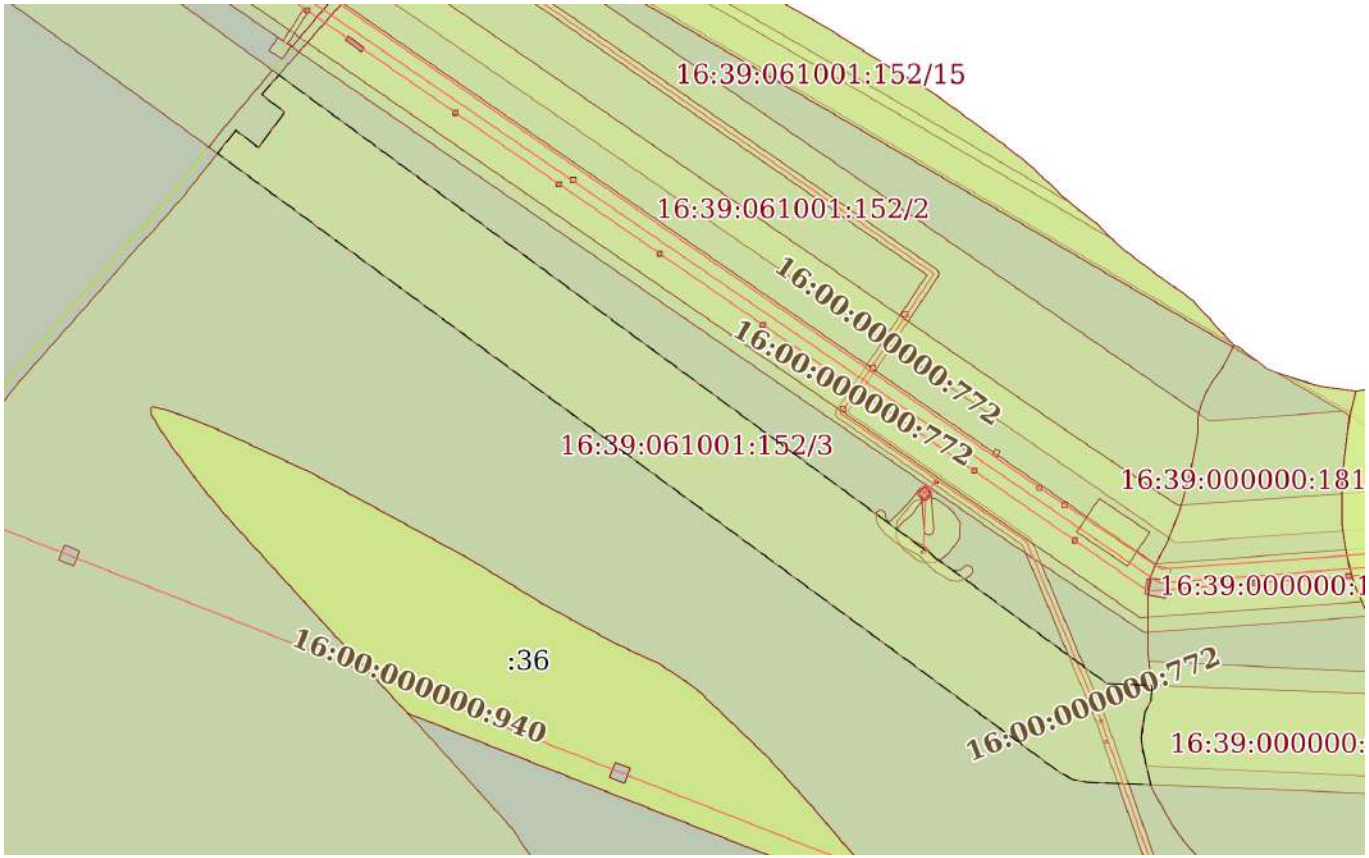

Масштаб 1:3000	Условные обозначения:		

ДОКУМЕНТ ПОДПИСАН
ЭЛЕКТРОННОЙ ПОДПИСЬЮ
Сертификат: 00BB056B7401CB38D2B3576ACDC8425108
Владелец: ФЕДЕРАЛЬНАЯ СЛУЖБА ГОСУДАРСТВЕННОЙ РЕГИСТРАЦИИ, КАДАСТРА И КАРТОГРАФИИ
Действителен: с 27.06.2023 по 19.09.2024

полное наименование должности		инициалы, фамилия

Земельный участок
вид объекта недвижимости

Лист № 4 раздела 4	Всего листов раздела 4: 15	Всего разделов: 8	Всего листов выписки: 155

21.06.2024г. № КУВИ-001/2024-165464754	
Кадастровый номер:	16:39:061001:152

План (чертеж, схема) части земельного участка	Учетный номер части: 16:39:061001:152/4

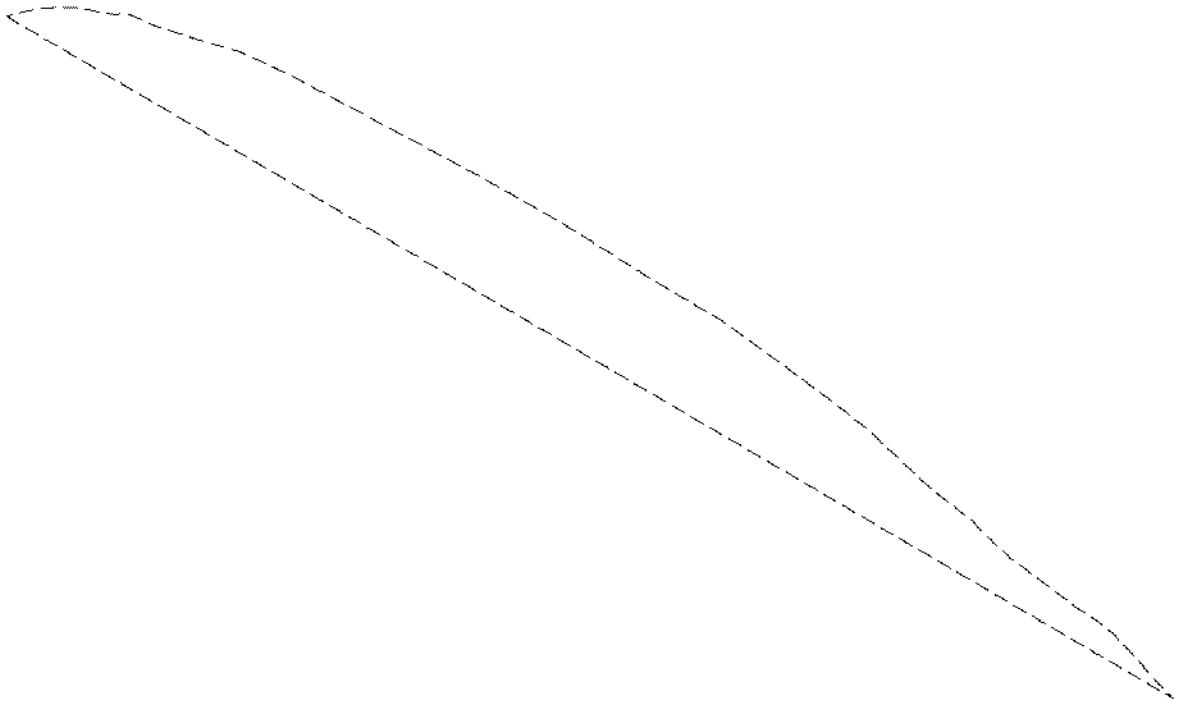

Масштаб 1:2000	Условные обозначения:		

ДОКУМЕНТ ПОДПИСАН
ЭЛЕКТРОННОЙ ПОДПИСЬЮ
Сертификат: 00BB056B7401CB38D2B3576ACDC8425108
Владелец: ФЕДЕРАЛЬНАЯ СЛУЖБА ГОСУДАРСТВЕННОЙ РЕГИСТРАЦИИ, КАДАСТРА И КАРТОГРАФИИ
Действителен: с 27.06.2023 по 19.09.2024

полное наименование должности		инициалы, фамилия

Земельный участок
вид объекта недвижимости

Лист № 5 раздела 4	Всего листов раздела 4: 15	Всего разделов: 8	Всего листов выписки: 155

21.06.2024г. № КУВИ-001/2024-165464754	
Кадастровый номер:	16:39:061001:152

План (чертеж, схема) части земельного участка	Учетный номер части: 16:39:061001:152/5



Масштаб 1:20000	Условные обозначения:		

ДОКУМЕНТ ПОДПИСАН
ЭЛЕКТРОННОЙ ПОДПИСЬЮ
Сертификат: 00BB056B7401CB38D2B3576ACDC8425108
Владелец: ФЕДЕРАЛЬНАЯ СЛУЖБА ГОСУДАРСТВЕННОЙ РЕГИСТРАЦИИ, КАДАСТРА И КАРТОГРАФИИ
Действителен: с 27.06.2023 по 19.09.2024

полное наименование должности		инициалы, фамилия

Земельный участок
вид объекта недвижимости

Лист № 6 раздела 4	Всего листов раздела 4: 15	Всего разделов: 8	Всего листов выписки: 155

21.06.2024г. № КУВИ-001/2024-165464754	
Кадастровый номер:	16:39:061001:152

План (чертеж, схема) части земельного участка	Учетный номер части: 16:39:061001:152/6

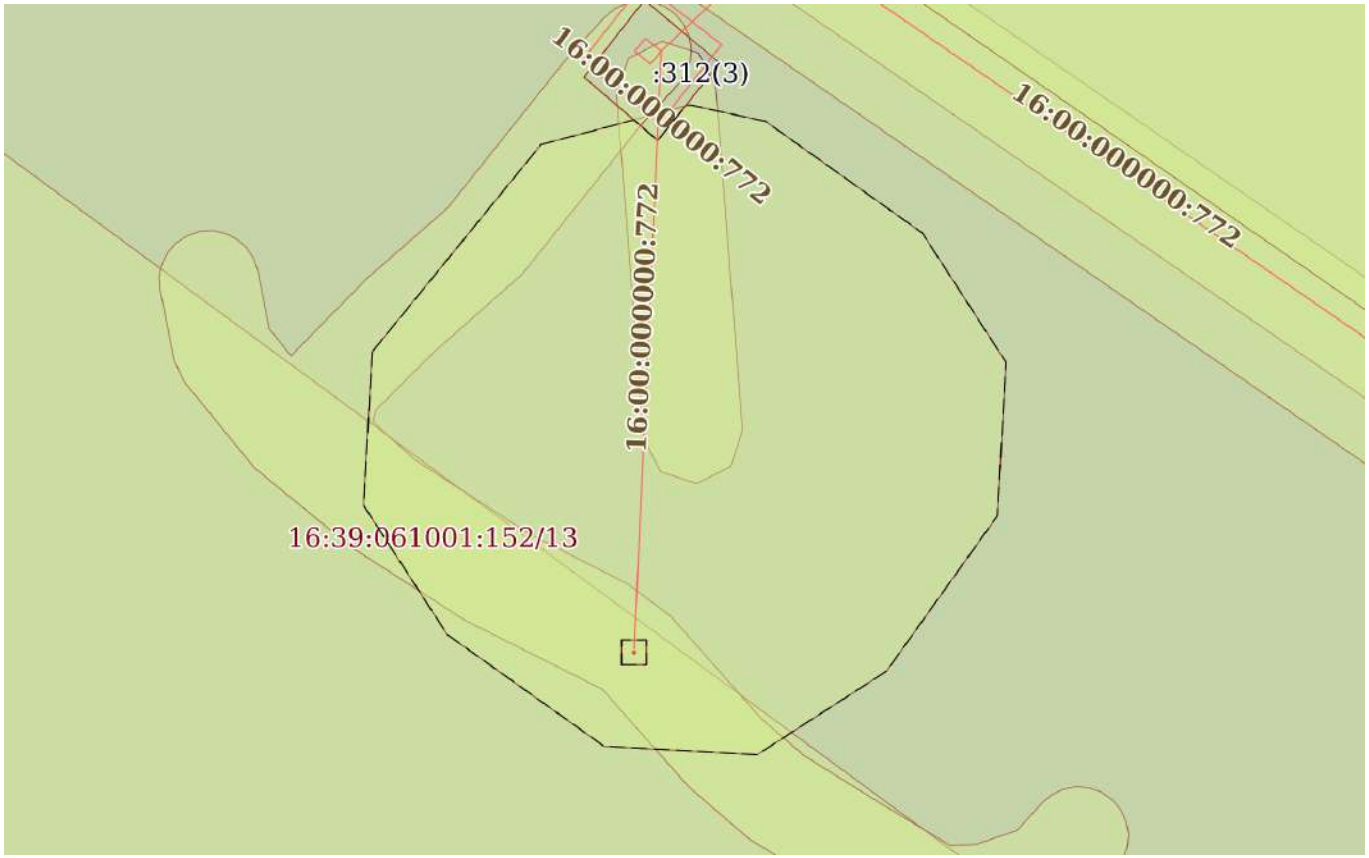

Масштаб 1:300	Условные обозначения:		

ДОКУМЕНТ ПОДПИСАН
ЭЛЕКТРОННОЙ ПОДПИСЬЮ
Сертификат: 00BB056B7401CB38D2B3576ACDC8425108
Владелец: ФЕДЕРАЛЬНАЯ СЛУЖБА ГОСУДАРСТВЕННОЙ РЕГИСТРАЦИИ, КАДАСТРА И КАРТОГРАФИИ
Действителен: с 27.06.2023 по 19.09.2024

полное наименование должности		инициалы, фамилия

Земельный участок
вид объекта недвижимости

Лист № 7 раздела 4	Всего листов раздела 4: 15	Всего разделов: 8	Всего листов выписки: 155

21.06.2024г. № КУВИ-001/2024-165464754	
Кадастровый номер:	16:39:061001:152

План (чертеж, схема) части земельного участка	Учетный номер части: 16:39:061001:152/7

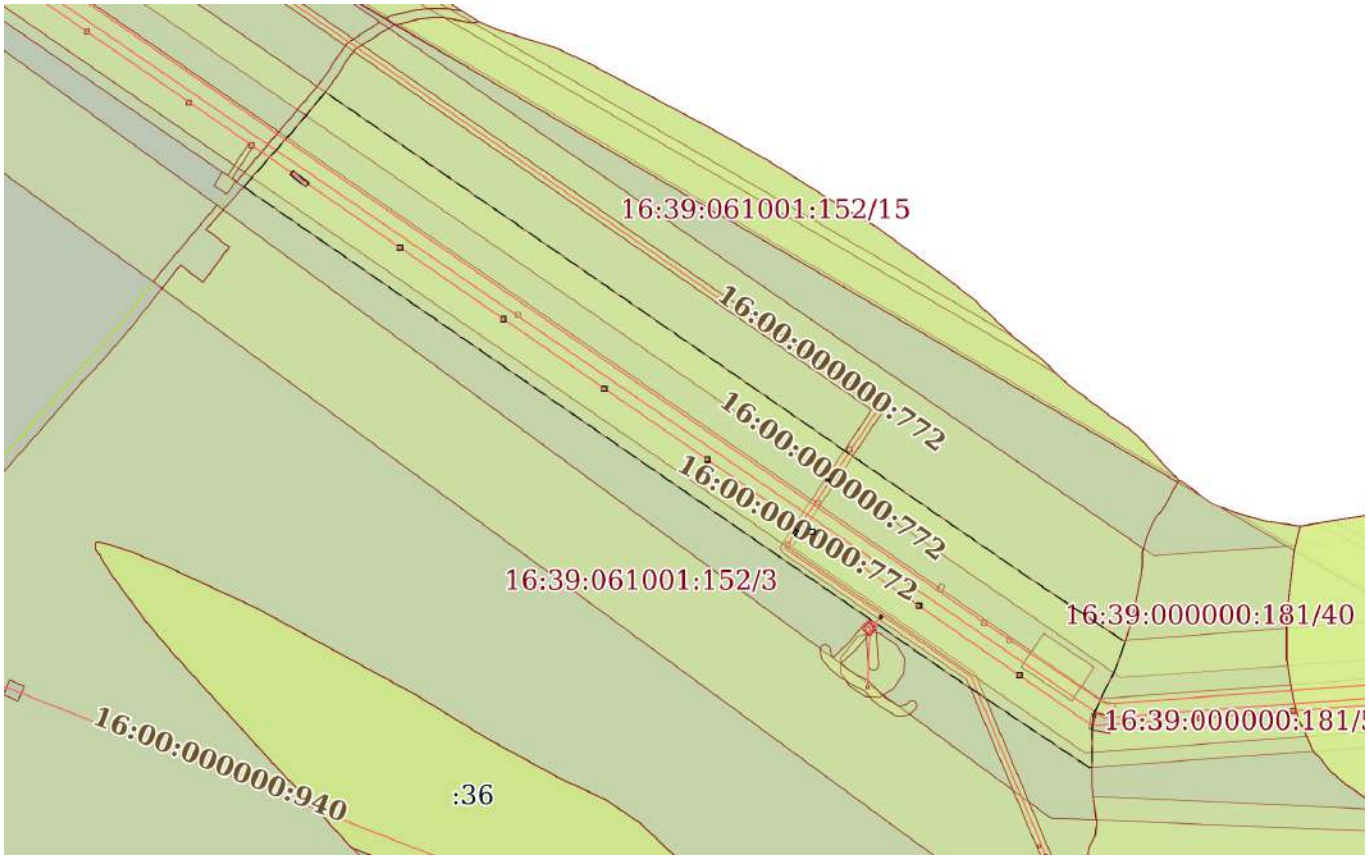

Масштаб 1:3000	Условные обозначения:		

ДОКУМЕНТ ПОДПИСАН
ЭЛЕКТРОННОЙ ПОДПИСЬЮ
Сертификат: 00BB056B7401CB38D2B3576ACDC8425108
Владелец: ФЕДЕРАЛЬНАЯ СЛУЖБА ГОСУДАРСТВЕННОЙ РЕГИСТРАЦИИ, КАДАСТРА И КАРТОГРАФИИ
Действителен: с 27.06.2023 по 19.09.2024

полное наименование должности		инициалы, фамилия

Земельный участок
вид объекта недвижимости

Лист № 8 раздела 4	Всего листов раздела 4: 15	Всего разделов: 8	Всего листов выписки: 155

21.06.2024г. № КУВИ-001/2024-165464754	
Кадастровый номер:	16:39:061001:152

План (чертеж, схема) части земельного участка	Учетный номер части: 16:39:061001:152/8

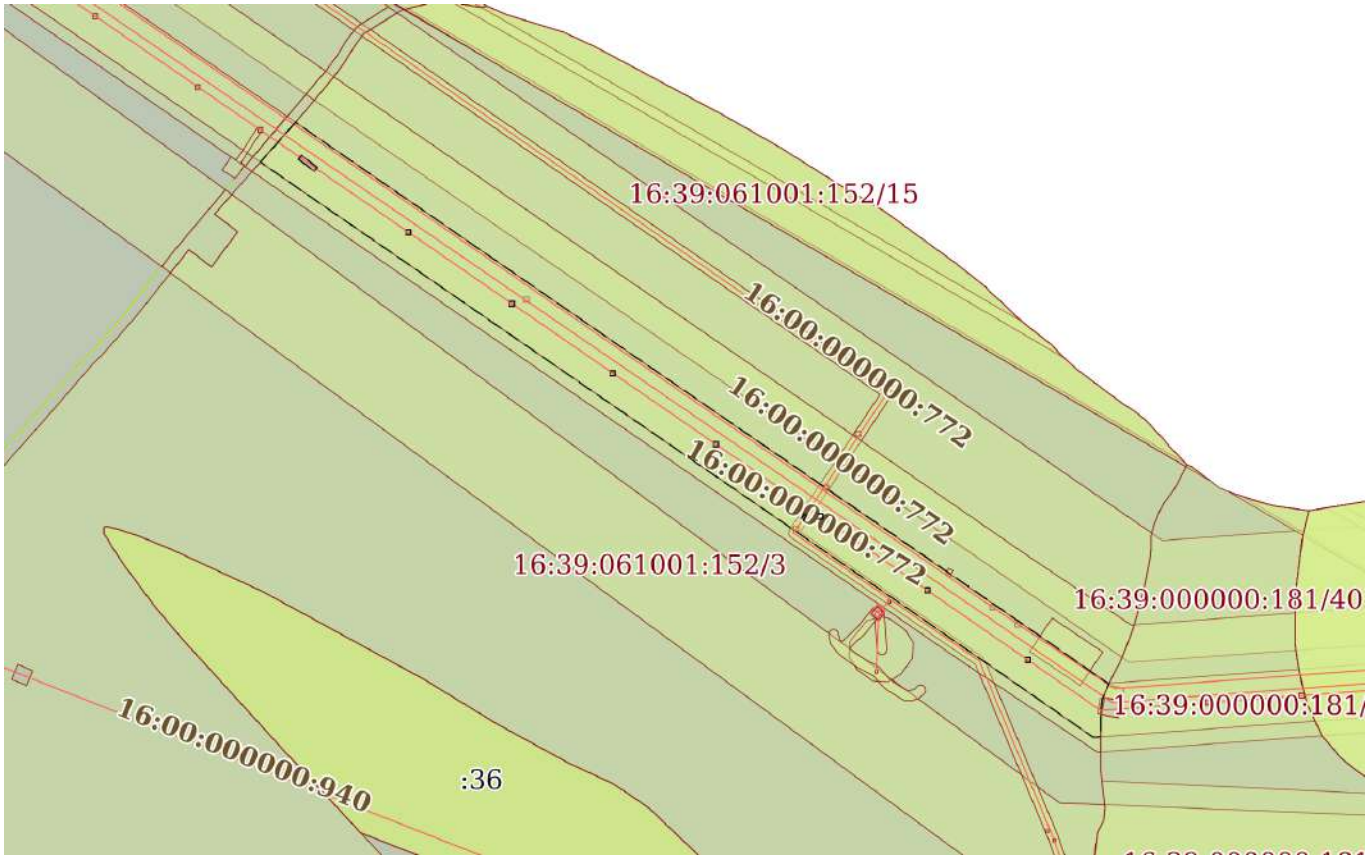

Масштаб 1:3000	Условные обозначения:		

ДОКУМЕНТ ПОДПИСАН
ЭЛЕКТРОННОЙ ПОДПИСЬЮ
Сертификат: 00BB056B7401CB38D2B3576ACDC8425108
Владелец: ФЕДЕРАЛЬНАЯ СЛУЖБА ГОСУДАРСТВЕННОЙ РЕГИСТРАЦИИ, КАДАСТРА И КАРТОГРАФИИ
Действителен: с 27.06.2023 по 19.09.2024

полное наименование должности		инициалы, фамилия

Земельный участок
вид объекта недвижимости

Лист № 9 раздела 4	Всего листов раздела 4: 15	Всего разделов: 8	Всего листов выписки: 155

21.06.2024г. № КУВИ-001/2024-165464754	
Кадастровый номер:	16:39:061001:152

План (чертеж, схема) части земельного участка	Учетный номер части: 16:39:061001:152/9



Масштаб 1:200	Условные обозначения:		

ДОКУМЕНТ ПОДПИСАН
ЭЛЕКТРОННОЙ ПОДПИСЬЮ
Сертификат: 00BB056B7401CB38D2B3576ACDC8425108
Владелец: ФЕДЕРАЛЬНАЯ СЛУЖБА ГОСУДАРСТВЕННОЙ РЕГИСТРАЦИИ, КАДАСТРА И КАРТОГРАФИИ
Действителен: с 27.06.2023 по 19.09.2024

полное наименование должности		инициалы, фамилия

Земельный участок
вид объекта недвижимости

Лист № 10 раздела 4	Всего листов раздела 4: 15	Всего разделов: 8	Всего листов выписки: 155

21.06.2024г. № КУВИ-001/2024-165464754	
Кадастровый номер:	16:39:061001:152

План (чертеж, схема) части земельного участка	Учетный номер части: 16:39:061001:152/10

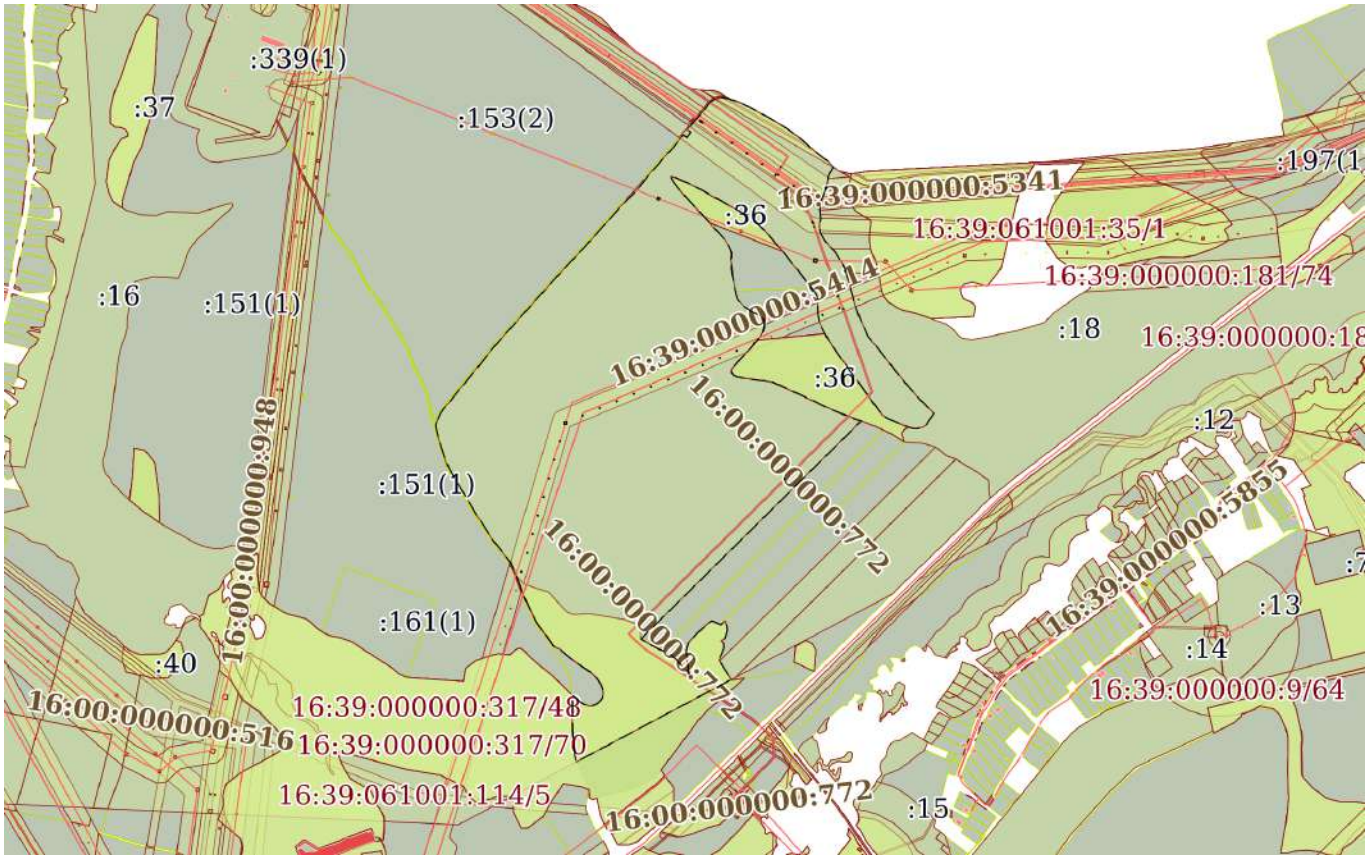

Масштаб 1:20000	Условные обозначения:		

ДОКУМЕНТ ПОДПИСАН
ЭЛЕКТРОННОЙ ПОДПИСЬЮ
Сертификат: 00BB056B7401CB38D2B3576ACDC8425108
Владелец: ФЕДЕРАЛЬНАЯ СЛУЖБА ГОСУДАРСТВЕННОЙ РЕГИСТРАЦИИ, КАДАСТРА И КАРТОГРАФИИ
Действителен: с 27.06.2023 по 19.09.2024

полное наименование должности		инициалы, фамилия

Земельный участок
вид объекта недвижимости

Лист № 11 раздела 4	Всего листов раздела 4: 15	Всего разделов: 8	Всего листов выписки: 155

21.06.2024г. № КУВИ-001/2024-165464754	
Кадастровый номер:	16:39:061001:152

План (чертеж, схема) части земельного участка	Учетный номер части: 16:39:061001:152/11

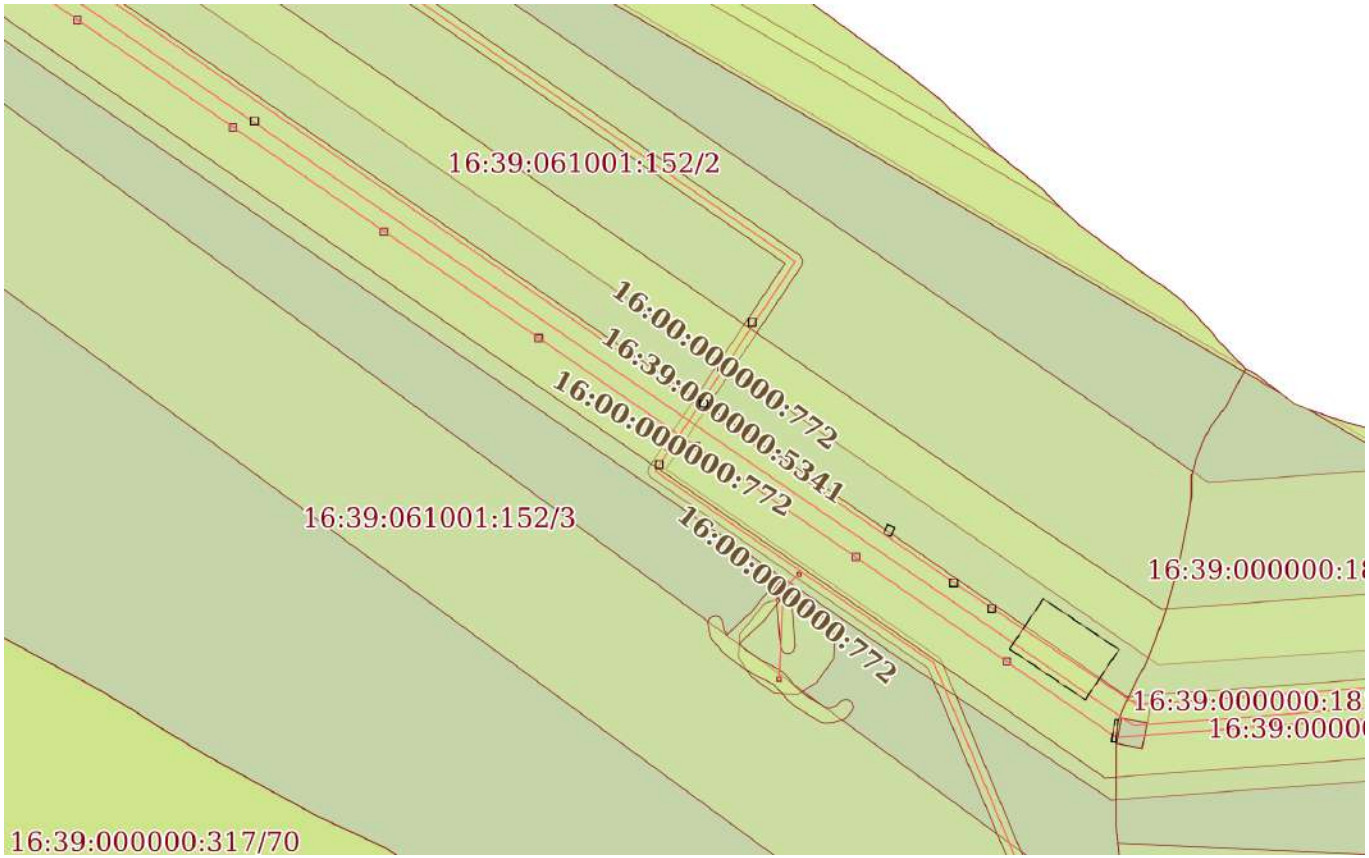

Масштаб 1:2000	Условные обозначения:		

ДОКУМЕНТ ПОДПИСАН
ЭЛЕКТРОННОЙ ПОДПИСЬЮ
Сертификат: 00BB056B7401CB38D2B3576ACDC8425108
Владелец: ФЕДЕРАЛЬНАЯ СЛУЖБА ГОСУДАРСТВЕННОЙ РЕГИСТРАЦИИ, КАДАСТРА И КАРТОГРАФИИ
Действителен: с 27.06.2023 по 19.09.2024

полное наименование должности		инициалы, фамилия

Земельный участок
вид объекта недвижимости

Лист № 12 раздела 4	Всего листов раздела 4: 15	Всего разделов: 8	Всего листов выписки: 155

21.06.2024г. № КУВИ-001/2024-165464754	
Кадастровый номер:	16:39:061001:152

План (чертеж, схема) части земельного участка	Учетный номер части: 16:39:061001:152/12

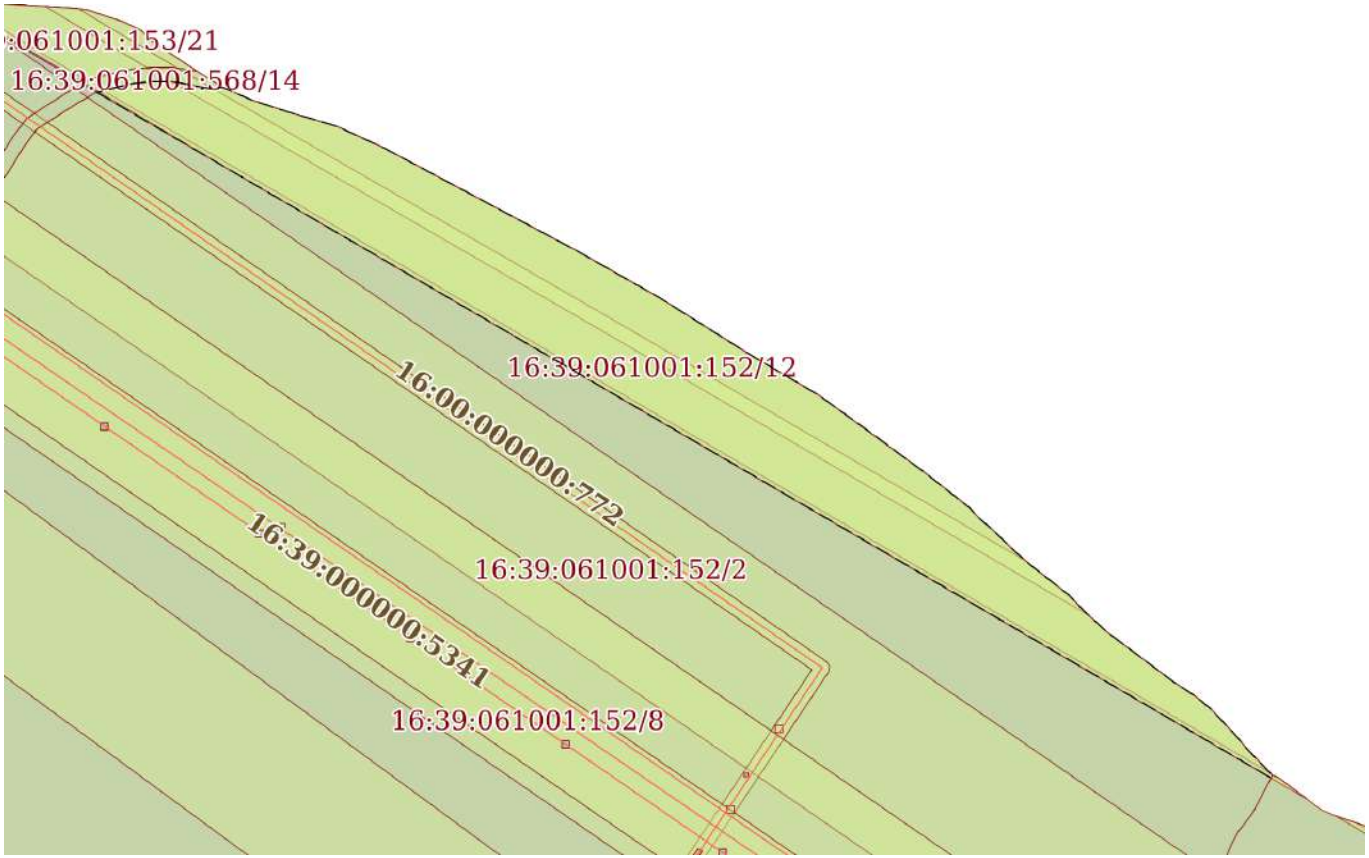

Масштаб 1:2000	Условные обозначения:		

ДОКУМЕНТ ПОДПИСАН
ЭЛЕКТРОННОЙ ПОДПИСЬЮ
Сертификат: 00BB056B7401CB38D2B3576ACDC8425108
Владелец: ФЕДЕРАЛЬНАЯ СЛУЖБА ГОСУДАРСТВЕННОЙ РЕГИСТРАЦИИ, КАДАСТРА И КАРТОГРАФИИ
Действителен: с 27.06.2023 по 19.09.2024

полное наименование должности		инициалы, фамилия

Земельный участок
вид объекта недвижимости

Лист № 13 раздела 4	Всего листов раздела 4: 15	Всего разделов: 8	Всего листов выписки: 155

21.06.2024г. № КУВИ-001/2024-165464754	
Кадастровый номер:	16:39:061001:152

План (чертеж, схема) части земельного участка	Учетный номер части: 16:39:061001:152/13

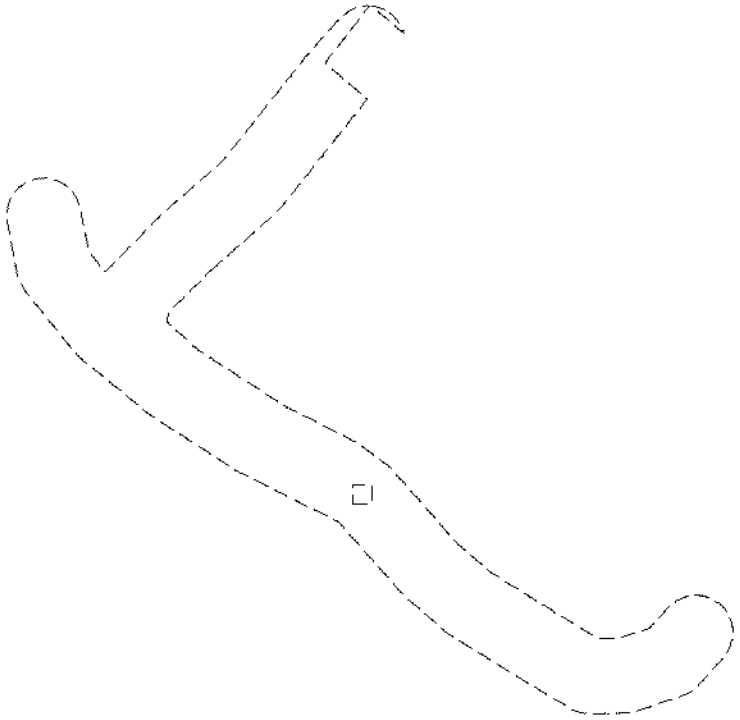

Масштаб 1:400	Условные обозначения:		

ДОКУМЕНТ ПОДПИСАН
ЭЛЕКТРОННОЙ ПОДПИСЬЮ
Сертификат: 00BB056B7401CB38D2B3576ACDC8425108
Владелец: ФЕДЕРАЛЬНАЯ СЛУЖБА ГОСУДАРСТВЕННОЙ РЕГИСТРАЦИИ, КАДАСТРА И КАРТОГРАФИИ
Действителен: с 27.06.2023 по 19.09.2024

полное наименование должности		инициалы, фамилия

Земельный участок
вид объекта недвижимости

Лист № 14 раздела 4	Всего листов раздела 4: 15	Всего разделов: 8	Всего листов выписки: 155

21.06.2024г. № КУВИ-001/2024-165464754	
Кадастровый номер:	16:39:061001:152

План (чертеж, схема) части земельного участка	Учетный номер части: 16:39:061001:152/14

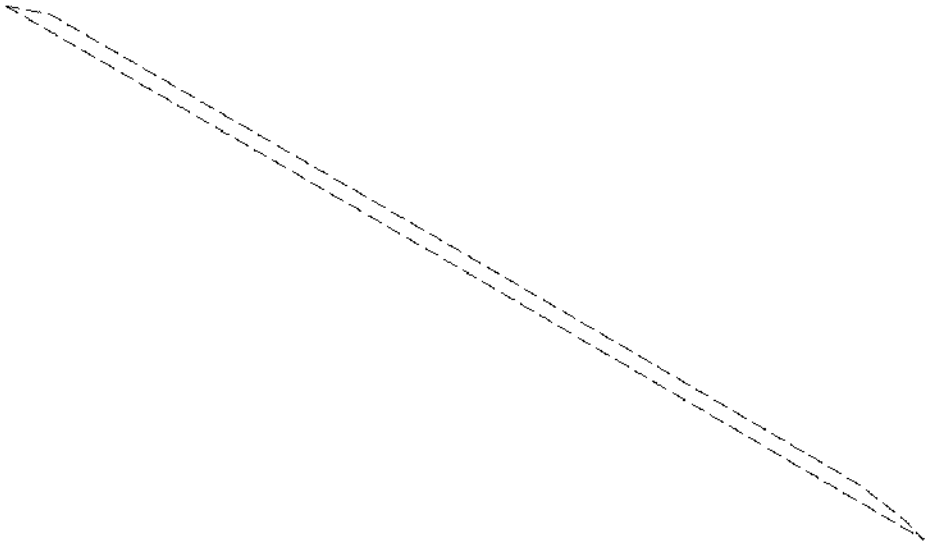

Масштаб 1:2000	Условные обозначения:		

ДОКУМЕНТ ПОДПИСАН
ЭЛЕКТРОННОЙ ПОДПИСЬЮ
Сертификат: 00BB056B7401CB38D2B3576ACDC8425108
Владелец: ФЕДЕРАЛЬНАЯ СЛУЖБА ГОСУДАРСТВЕННОЙ РЕГИСТРАЦИИ, КАДАСТРА И КАРТОГРАФИИ
Действителен: с 27.06.2023 по 19.09.2024

полное наименование должности		инициалы, фамилия

Земельный участок
вид объекта недвижимости

Лист № 15 раздела 4	Всего листов раздела 4: 15	Всего разделов: 8	Всего листов выписки: 155

21.06.2024г. № КУВИ-001/2024-165464754	
Кадастровый номер:	16:39:061001:152

План (чертеж, схема) части земельного участка	Учетный номер части: 16:39:061001:152/15

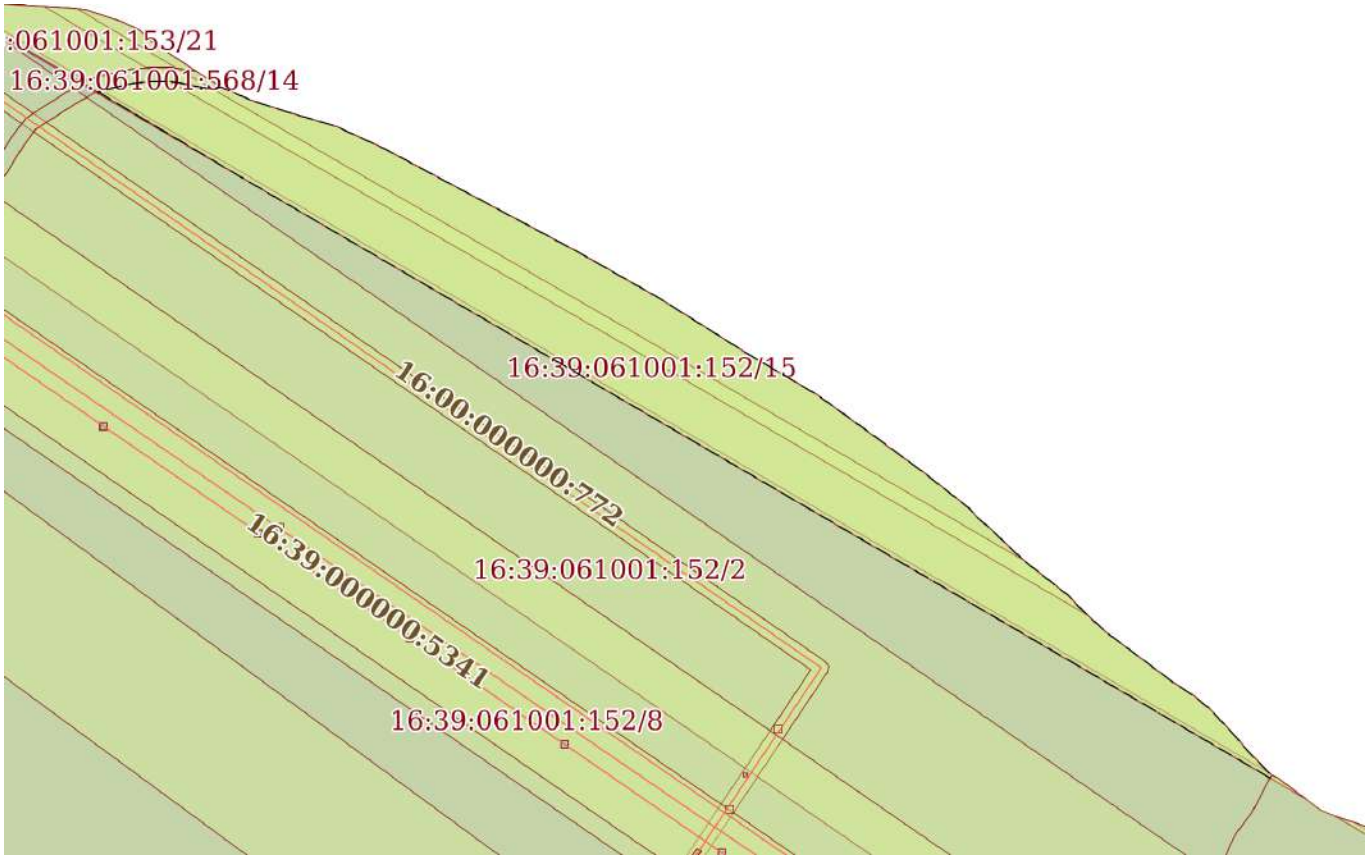

Масштаб 1:2000	Условные обозначения:		

ДОКУМЕНТ ПОДПИСАН
ЭЛЕКТРОННОЙ ПОДПИСЬЮ
Сертификат: 00BB056B7401CB38D2B3576ACDC8425108
Владелец: ФЕДЕРАЛЬНАЯ СЛУЖБА ГОСУДАРСТВЕННОЙ РЕГИСТРАЦИИ, КАДАСТРА И КАРТОГРАФИИ
Действителен: с 27.06.2023 по 19.09.2024

полное наименование должности		инициалы, фамилия

Выписка из Единого государственного реестра недвижимости об объекте недвижимости

Сведения о частях земельного участка

Земельный участок
вид объекта недвижимости

Лист № 1 раздела 4.1	Всего листов раздела 4.1: 13	Всего разделов: 8	Всего листов выписки: 155

21.06.2024г. № КУВИ-001/2024-165464754	
Кадастровый номер:	16:39:061001:152

Учетный номер части	Площадь, м2	Содержание ограничения в использовании или ограничения права на объект недвижимости или обременения объекта недвижимости
1	2	3
16:39:061001:152/1	55282	вид ограничения (обременения): ограничения прав на земельный участок, предусмотренные статьей 56 Земельного кодекса Российской Федерации; Срок действия: не установлен; реквизиты документа-основания: свидетельство о государственной регистрации права от 26.01.2011 № 558078 выдан: Управление Федеральной службы государственной регистрации, кадастра и картографии по Республике Татарстан; Содержание ограничения (обременения): Ограничения использования объектов недвижимости в границах зоны с особыми условиями использования земель согласно: Правилам охраны магистральных трубопроводов, утвержденных постановлением Госгортехнадзора России от 22.04.92 №9 и Минтопэнерго России 29.04.1992 г.; Порядку использования земель в охранных зонах трубопроводов, утвержденному Постановлением Кабинетом Министров Республики Татарстан от 20.08.2007 г. №395; Реестровый номер границы: 16.39.2.175
16:39:061001:152/2	18403	вид ограничения (обременения): ограничения прав на земельный участок, предусмотренные статьей 56 Земельного кодекса Российской Федерации; Срок действия: не установлен; реквизиты документа-основания: свидетельство о Государственной регистрации права от 18.12.2003 № 048408 выдан: Государственная регистрационная палата при министерстве юстиции Республике Татарстан; Содержание ограничения (обременения): Ограничения использования объектов недвижимости в границах зоны с особыми условиями использования согласно "Правил охраны электрических сетей напряжением свыше 1000 вольт", утвержденных Постановлением Света Министров СССР от 26.03.1984 г. № 255; Реестровый номер границы: 16.39.2.365
16:39:061001:152/3	17502	вид ограничения (обременения): ограничения прав на земельный участок, предусмотренные статьей 56 Земельного кодекса Российской Федерации; Срок действия: не установлен; реквизиты документа-основания: постановление от 22.01.2013 № 96 выдан: Руководитель исполнительного комитета Тукаевского муниципального района; Содержание ограничения (обременения): На земельные части, входящие в охранные зоны водопроводных сетей, в целях предупреждения их повреждения или нарушения их нормальной эксплуатации налагаются ограничения (обременения), которыми запрещается юридическим и физическим лицам: а. Строить объекты б. Устраивать свалки в. Самовольно подключаться к водопроводным сетям г. Огораживать и перегораживать охранные зоны, препятствовать доступу персонала эксплуатационной организации к водопроводным сетям, проведению обслуживания и устранения повреждения водопроводных сетей; Реестровый номер границы: 16.39.2.171
16:39:061001:152/4	7085	вид ограничения (обременения): ограничения прав на земельный участок, предусмотренные статьей 56 Земельного кодекса Российской Федерации; Срок действия: не установлен; реквизиты документа-основания: свидетельство о государственной

полное наименование должности	ДОКУМЕНТ ПОДПИСАН ЭЛЕКТРОННОЙ ПОДПИСЬЮ Сертификат: 00BB056B7401CB38D2B3576ACDC8425108 Владелец: ФЕДЕРАЛЬНАЯ СЛУЖБА ГОСУДАРСТВЕННОЙ РЕГИСТРАЦИИ, КАДАСТРА И КАРТОГРАФИИ Действителен: с 27.06.2023 по 19.09.2024	инициалы, фамилия

Земельный участок
вид объекта недвижимости

Лист № 2 раздела 4.1	Всего листов раздела 4.1: 13	Всего разделов: 8	Всего листов выписки: 155

21.06.2024г. № КУВИ-001/2024-165464754	
Кадастровый номер:	16:39:061001:152

		регистрации права от 08.12.2005 № 004180 выдан: Федеральная Регистрационная служба; Содержание ограничения (обременения): В охранных зонах трубопроводов запрещается производить всякого рода действия, могущие нарушить нормальную эксплуатацию трубопроводов либо привести к их повреждению, в частности: а) перемещать, засыпать и ломать опознавательные и сигнальные знаки, контрольно-измерительные пункты; б) открывать люки, калитки и двери необслуживаемых усилительных пунктов кабельной связи, ограждений узлов линейной арматуры, станций катодной и дренажной защиты, линейных и смотровых колодцев и других линейных устройств, открывать и закрывать краны и задвижки, отключать или включать средства связи, энергоснабжения и телемеханики трубопроводов; в) устраивать всякого рода свалки, выливать растворы кислот, солей и щелочей; г) разрушать берегоукрепительные сооружения, водопропускные устройства, земляные и иные сооружения (устройства), предохраняющие трубопроводы от разрушения, а прилегающую территорию и окружающую местность - от аварийного разлива транспортируемой продукции; д) бросать якоря, проходить с отданными якорями, цепями, лотами, волокушами и тралами, производить дноуглубительные и землечерпальные работы; е) разводить огонь и размещать какие-либо открытые или закрытые источники огня. В охранных зонах трубопроводов без письменного разрешения предприятий трубопроводного транспорта запрещается: а) возводить любые постройки и сооружения на расстоянии ближе 1000 м от оси аммиакопровода запрещается: строить коллективные сады с жилыми домами, устраивать массовые спортивные соревнования, соревнования с участием зрителей, купания, массовый отдых людей, любительское рыболовство, расположение временных полевых жилищ и станов любого назначения, загоны для скота; б) высаживать деревья и кустарники всех видов, складировать корма, удобрения, материалы, сено и солому, располагать коновязи, содержать скот, выделять рыбопромысловые участки, производить добычу рыбы, а также водных животных и растений, устраивать водопои, производить колку и заготовку льда; в) сооружать проезды и переезды через трассы трубопроводов, устраивать стоянки автомобильного транспорта, тракторов и механизмов, размещать сады и огороды; г) производить мелиоративные земляные работы, сооружать оросительные и осушительные системы; д) производить всякого рода открытые и подземные, горные, строительные, монтажные и взрывные работы, планировку грунта. Письменное разрешение на производство взрывных работ в охранных зонах трубопроводов выдается только после представления предприятием, производящим эти работы, соответствующих материалов, предусмотренных действующими Едиными правилами безопасности при взрывных работах; е) производить геолого-съемочные, геолого-разведочные, поисковые, геодезические и другие изыскательские работы, связанные с устройством скважин, шурфов и взятием проб грунта (кроме почвенных образцов). Предприятия и организации, получившие письменное разрешение на ведение в охранных зонах трубопроводов работ, обязаны выполнять их с соблюдением условий, обеспечивающих сохранность трубопроводов и опознавательных знаков, и несут ответственность за повреждение последних.; Реестровый номер границы: 16.00.2.2373
16:39:061001:152/5	8457.05	вид ограничения (обременения): ограничения прав на земельный участок, предусмотренные статьей 56 Земельного кодекса Российской Федерации; Срок действия: не установлен; реквизиты документа-основания: свидетельство о государственной

ДОКУМЕНТ ПОДПИСАН
ЭЛЕКТРОННОЙ ПОДПИСЬЮ
Сертификат: 00BB056B7401CB38D2B3576ACDC8425108
Владелец: ФЕДЕРАЛЬНАЯ СЛУЖБА ГОСУДАРСТВЕННОЙ РЕГИСТРАЦИИ, КАДАСТРА И КАРТОГРАФИИ
Действителен: с 27.06.2023 по 19.09.2024

полное наименование должности		инициалы, фамилия

Земельный участок			
вид объекта недвижимости			
Лист № 3 раздела 4.1	Всего листов раздела 4.1: 13	Всего разделов: 8	Всего листов выписки: 155
21.06.2024г. № КУВИ-001/2024-165464754			
Кадастровый номер:	16:39:061001:152		

		регистрации права от 03.11.2015 № 167369 выдан: Управление Росреестра по РТ; Содержание ограничения (обременения): Ограничения использования объектов недвижимости, расположенных в границах таких зон, утверждены Постановлением Российской Федерации от 20.11.2000 г. №878 "Об утверждении правил охраны газораспределительных сетей"; Реестровый номер границы: 16.00.2.3216
16:39:061001:152/6	494.67	вид ограничения (обременения): ограничения прав на земельный участок, предусмотренные статьей 56 Земельного кодекса Российской Федерации; Срок действия: не установлен; реквизиты документа-основания: постановление от 24.02.2009 № 160 выдан: Правительство Российской Федерации; Содержание ограничения (обременения): Постановлением Правительства Российской Федерации №160 от 24.02.2009 г."О порядке установления охранных зон объектов электросетевого хозяйства и особых условий использования земельных участков, расположенных в границах таких зон". В охранных зонах запрещается осуществлять любые действия, которые могут нарушить безопасную работу объектов электросетевого хозяйства, в том числе привести к их повреждению или уничтожению, и (или) повлечь причинение вреда жизни, здоровью граждан и имуществу физических или юридических лиц, а также повлечь нанесение экологического ущерба и возникновение пожаров, в том числе: а) набрасывать на провода и опоры воздушных линий электропередачи посторонние предметы, а также подниматься на опоры воздушных линий электропередачи; б) размещать любые объекты и предметы (материалы) в пределах созданных в соответствии с требованиями нормативно-технических документов проходов и подъездов для доступа к объектам электросетевого хозяйства, а также проводить любые работы и возводить сооружения, которые могут препятствовать доступу к объектам электросетевого хозяйства, без создания необходимых для такого доступа проходов и подъездов; в) находиться в пределах огороженной территории и помещениях распределительных устройств и подстанций, открывать двери и люки распределительных устройств и подстанций, производить переключения и подключения в электрических сетях (указанное требование не распространяется на работников, занятых выполнением разрешенных в установленном порядке работ), разводить огонь в пределах охранных зон вводных и распределительных устройств, подстанций, воздушных линий электропередачи, а также в охранных зонах кабельных линий электропередачи; г) размещать свалки; д) производить работы ударными механизмами, сбрасывать тяжести массой свыше 5 тонн, производить сброс и слив едких и коррозионных веществ и горюче-смазочных материалов (в охранных зонах подземных кабельных линий электропередачи).; Реестровый номер границы: 16.39.2.1583
16:39:061001:152/7	19923	вид ограничения (обременения): ограничения прав на земельный участок, предусмотренные статьей 56 Земельного кодекса Российской Федерации; Срок действия: не установлен; реквизиты документа-основания: постановление Госгортехнадзора России от 22.04.1992 г. N 9 об утверждении правил охраны магистральных трубопроводов от 22.04.1992 № 9 выдан: Госгортехнадзор РФ; Содержание ограничения (обременения): Постановление Госгортехнадзора России «Об утверждении Правил охраны магистральных трубопроводов» от 22.04.1992 № 9. В охранных зонах трубопроводов запрещается производить всякого рода действия, могущие нарушить нормальную эксплуатацию трубопроводов либо привести к их повреждению, в частности: а)

ДОКУМЕНТ ПОДПИСАН
ЭЛЕКТРОННОЙ ПОДПИСЬЮ
Сертификат: 00BB056B7401CB38D2B3576ACDC8425108
Владелец: ФЕДЕРАЛЬНАЯ СЛУЖБА ГОСУДАРСТВЕННОЙ РЕГИСТРАЦИИ, КАДАСТРА И КАРТОГРАФИИ
Действителен: с 27.06.2023 по 19.09.2024

полное наименование должности		инициалы, фамилия

Земельный участок
вид объекта недвижимости

Лист № 4 раздела 4.1	Всего листов раздела 4.1: 13	Всего разделов: 8	Всего листов выписки: 155

21.06.2024г. № КУВИ-001/2024-165464754	
Кадастровый номер:	16:39:061001:152

		перемещать, засыпать и ломать опознавательные и сигнальные знаки, контрольно-измерительные пункты; б) открывать люки, калитки и двери необслуживаемых усилительных пунктов кабельной связи, ограждений узлов линейной арматуры, станций катодной и дренажной защиты, линейных и смотровых колодцев и других линейных устройств, открывать и закрывать краны и задвижки, отключать или включать средства связи, энергоснабжения и телемеханики трубопроводов; в) устраивать всякого рода свалки, выливать растворы кислот, солей и щелочей; г) разрушать берегоукрепительные сооружения, водопропускные устройства, земляные и иные сооружения (устройства), предохраняющие трубопроводы от разрушения, а прилегающую территорию и окружающую местность - от аварийного разлива транспортируемой продукции; д) бросать якоря, проходить с отданными якорями, цепями, лотами, волокушами и тралами, производить дноуглубительные и землечерпальные работы е) разводить огонь и размещать какие-либо открытые или за крытые источники огня. ж) возводить любые постройки и сооружения на расстоянии ближе 1000м от оси аммиакопровода запрещается: строить коллективные сады с жилыми домами, устраивать массовые спортивные соревнования, соревнования с участием зрителей, купания, массовый отдых людей, любительское рыболовство, расположение временных полевых жилищ и станов любого назначения, за гоны для скота; з) высаживать деревья и кустарники всех видов, складировать корма, удобрения, материалы, сено и солому, располагать коновязи, содержать скот, выделять рыбопромысловые участки, производить добычу рыбы, а также водных животных и растений, устраивать водопои, производить колку и заготовку льда; и) сооружать проезды и переезды через трассы трубопроводов, устраивать стоянки автомобильного транспорта, тракторов и механизмов, размещать сады и огороды; к) производить мелиоративные земляные работы, сооружать оросительные и осушительные системы; л) производить всякого рода открытые и подземные, горные, строительные, монтажные и взрывные работы, планировку фунта. Письменное разрешение на производство взрывных работ в охранных зонах трубопроводов выдается только после представления предприятием, производящим эти работы, соответствующих материалов, предусмотренных действующими Едиными правилами безопасности при взрывных работах; м) производить геолого-съемочные, геолого-разведочные, поисковые, геодезические и другие изыскательские работы, связанные с устройством скважин, шурфов и взятием проб грунта (кроме почвенных образцов).; Реестровый номер границы: 16.39.2.1640
16:39:061001:152/8	8493	вид ограничения (обременения): ограничения прав на земельный участок, предусмотренные статьей 56 Земельного кодекса Российской Федерации; Срок действия: не установлен; реквизиты документа-основания: постановление Правительства Российской Федерации от 24.02.2009 N 160 от 24.02.2009 № 160 выдан: Правительство Российской Федерации; Содержание ограничения (обременения): Постановление Правительства РФ от 24 февраля 2009 г. №160 "О порядке установления охранных зон объектов электросетевого хозяйства и особых условий использования земельных участков, расположенных в границах таких зон ". В охранных зонах запрещается осуществлять любые действия, которые могут нарушить безопасную работу объектов электросетевого хозяйства, в том числе привести их к повреждению или уничтожению, и (или) повлечь причинение

ДОКУМЕНТ ПОДПИСАН
ЭЛЕКТРОННОЙ ПОДПИСЬЮ
Сертификат: 00BB056B7401CB38D2B3576ACDC8425108
Владелец: ФЕДЕРАЛЬНАЯ СЛУЖБА ГОСУДАРСТВЕННОЙ РЕГИСТРАЦИИ, КАДАСТРА И КАРТОГРАФИИ
Действителен: с 27.06.2023 по 19.09.2024

полное наименование должности		инициалы, фамилия

Земельный участок
вид объекта недвижимости

Лист № 5 раздела 4.1	Всего листов раздела 4.1: 13	Всего разделов: 8	Всего листов выписки: 155

21.06.2024г. № КУВИ-001/2024-165464754	
Кадастровый номер:	16:39:061001:152

		вреда жизни, здоровью граждан и имуществу физических и юридических лиц, а также повлечь нанесение экологического ущерба и возникновение пожаров, в том числе: а) набрасывать на провода и опоры воздушных линий электропередачи посторонние предметы, а также подниматься на опоры воздушных линий электропередачи; б) размещать любые объекты и предметы (материалы) в пределах созданных в соответствии с требованиями нормативно - технических документов проходов и подъездов для доступа к объектам электросетевого хозяйства, а также проводить любые работы и возводить сооружения, которые могут препятствовать доступу к объектам электросетевого хозяйства, без создания необходимых для такого доступа проходов и проездов; в) находится в пределах огражденной территории и помещениях распределительных устройств и подстанций, открывать двери и люки распределительных устройств и подстанций, производить переключения и подключения в электрических сетях (указанное требование не распространяется на работников, занятых выполнением разрешенных в установленном порядке работ), разводить огонь в пределах охранных зон вводных и распределительных устройств, подстанций, воздушных линий электропередачи, а также в охранных зонах кабельных линий электропередачи; г) размещать свалки; д) производить работы ударными механизмами, сбрасывать тяжести массой свыше 5 тонн, производить сброс и слив едких и коррозионных веществ и горючесмазочных материалов (в охранных зонах подземных кабельных линий электропередачи).; Реестровый номер границы: 16.39.2.1679
16:39:061001:152/9	57	вид ограничения (обременения): ограничения прав на земельный участок, предусмотренные статьей 56 Земельного кодекса Российской Федерации; Срок действия: не установлен; реквизиты документа-основания: постановление от 24.02.2009 № 160 выдан: Правительство Российской Федерации; Содержание ограничения (обременения): Постановлением Правительства Российской Федерации №160 от 24.02.2009 г."О порядке установления охранных зон объектов электросетевого хозяйства и особых условий использования земельных участков, расположенных в границах таких зон". В охранных зонах запрещается осуществлять любые действия, которые могут нарушить безопасную работу объектов электросетевого хозяйства, в том числе привести к их повреждению или уничтожению, и (или) повлечь причинение вреда жизни, здоровью граждан и имуществу физических или юридических лиц, а также повлечь нанесение экологического ущерба и возникновение пожаров, в том числе: а) набрасывать на провода и опоры воздушных линий электропередачи посторонние предметы, а также подниматься на опоры воздушных линий электропередачи; б) размещать любые объекты и предметы (материалы) в пределах созданных в соответствии с требованиями нормативно-технических документов проходов и подъездов для доступа к объектам электросетевого хозяйства, а также проводить любые работы и возводить сооружения, которые могут препятствовать доступу к объектам электросетевого хозяйства, без создания необходимых для такого доступа проходов и подъездов; в) находиться в пределах огороженной территории и помещениях распределительных устройств и подстанций, открывать двери и люки распределительных устройств и подстанций, производить переключения и подключения в электрических сетях (указанное требование не распространяется на работников, занятых выполнением разрешенных в установленном порядке работ), разводить огонь в

ДОКУМЕНТ ПОДПИСАН
ЭЛЕКТРОННОЙ ПОДПИСЬЮ
Сертификат: 00BB056B7401CB38D2B3576ACDC8425108
Владелец: ФЕДЕРАЛЬНАЯ СЛУЖБА ГОСУДАРСТВЕННОЙ РЕГИСТРАЦИИ, КАДАСТРА И КАРТОГРАФИИ
Действителен: с 27.06.2023 по 19.09.2024

полное наименование должности		инициалы, фамилия

Земельный участок			
вид объекта недвижимости			
Лист № 6 раздела 4.1	Всего листов раздела 4.1: 13	Всего разделов: 8	Всего листов выписки: 155

21.06.2024г. № КУВИ-001/2024-165464754	
Кадастровый номер:	16:39:061001:152

		пределах охранных зон вводных и распределительных устройств, подстанций, воздушных линий электропередачи, а также в охранных зонах кабельных линий электропередачи; г) размещать свалки; д) производить работы ударными механизмами, сбрасывать тяжести массой свыше 5 тонн, производить сброс и слив едких и коррозионных веществ и горюче-смазочных материалов (в охранных зонах подземных кабельных линий электропередачи).; Реестровый номер границы: 16.39.2.2010
16:39:061001:152/10	1020419	вид ограничения (обременения): ограничения прав на земельный участок, предусмотренные статьей 56 Земельного кодекса Российской Федерации; Срок действия: не установлен; реквизиты документа-основания: доверенность от 28.04.2017 № 1-8/433 выдан: Генеральный директор; Содержание ограничения (обременения): В соответствии с пунктами 5а, 5б Постановления Правительства РФ от 3 марта 2018 г. N 222: 5а)размещения жилой застройки, объектов образовательного и медицинского назначения, спортивных сооружений открытого типа, организаций отдыха детей и их оздоровления, зон рекреационного назначения и для ведения дачного хозяйства и садоводства;5б)размещения объектов для производства и хранения лекарственных средств, объектов пищевых отраслей промышленности, оптовых складов продовольственного сырья и пищевой продукции, комплексов водопроводных сооружений для подготовки и хранения питьевой воды, использования земельных участков в целях производства, хранения и переработки сельскохозяйственной продукции, предназначенной для дальнейшего использования в качестве пищевой продукции, если химическое, физическое и (или) биологическое воздействие объекта, в отношении которого установлена санитарно-защитная зона, приведет к нарушению качества и безопасности таких средств, сырья, воды и продукции в соответствии с установленными к ним требованиями.; Реестровый номер границы: 16.00.2.3757
16:39:061001:152/11	430	вид ограничения (обременения): сервитут; Срок действия: не установлен; Содержание ограничения (обременения):
16:39:061001:152/12	7491	вид ограничения (обременения): ограничения прав на земельный участок, предусмотренные статьей 56 Земельного кодекса Российской Федерации; Срок действия: не установлен; реквизиты документа-основания: свидетельство о государственной регистрации права от 09.12.2013 серия: АА № 001257 выдан: Федеральная служба государственной регистрации, кадастра и картографии; Содержание ограничения (обременения): В охранных зонах трубопроводов запрещается производить всякого рода действия, могущие нарушить нормальную эксплуатацию трубопроводов либо привести к их повреждению, в частности: а) перемещать, засыпать и ломать опознавательные и сигнальные знаки, контрольно-измерительные пункты; б) открывать люки, калитки и двери необслуживаемых усилительных пунктов кабельной связи, ограждений узлов линейной арматуры, станций катодной и дренажной защиты, линейных и смотровых колодцев и других линейных устройств, открывать и закрывать краны и задвижки, отключать или включать средства связи, энергоснабжения и телемеханики трубопроводов; в) устраивать всякого рода свалки, выливать растворы кислот, солей и щелочей; г) разрушать берегоукрепительные сооружения, водопропускные устройства, земляные и иные сооружения (устройства), предохраняющие трубопроводы от разрушения, а прилегающую территорию и окружающую местность - от аварийного разлива транспортируемой продукции; д) бросать якоря, проходить с отданными якорями, цепями, лотами, волокушами и тралами, производить дноуглубительные и землечерпальные работы; е)

ДОКУМЕНТ ПОДПИСАН
ЭЛЕКТРОННОЙ ПОДПИСЬЮ
Сертификат: 00BB056B7401CB38D2B3576ACDC8425108
Владелец: ФЕДЕРАЛЬНАЯ СЛУЖБА ГОСУДАРСТВЕННОЙ РЕГИСТРАЦИИ, КАДАСТРА И КАРТОГРАФИИ
Действителен: с 27.06.2023 по 19.09.2024

полное наименование должности		инициалы, фамилия

Земельный участок
вид объекта недвижимости

Лист № 7 раздела 4.1	Всего листов раздела 4.1: 13	Всего разделов: 8	Всего листов выписки: 155

21.06.2024г. № КУВИ-001/2024-165464754	
Кадастровый номер:	16:39:061001:152

		разводить огонь и размещать какие-либо открытые или закрытые источники огня. В охранных зонах трубопроводов без письменного разрешения предприятий трубопроводного транспорта запрещается: а) возводить любые постройки и сооружения на расстоянии ближе 1000 м от оси аммиакопровода запрещается: строить коллективные сады с жилыми домами, устраивать массовые спортивные соревнования, соревнования с участием зрителей, купания, массовый отдых людей, любительское рыболовство, расположение временных полевых жилищ и станов любого назначения, загоны для скота; б) высаживать деревья и кустарники всех видов, складировать корма, удобрения, материалы, сено и солому, располагать коновязи, содержать скот, выделять рыбопромысловые участки, производить добычу рыбы, а также водных животных и растений, устраивать водопои, производить колку и заготовку льда; в) сооружать проезды и переезды через трассы трубопроводов, устраивать стоянки автомобильного транспорта, тракторов и механизмов, размещать сады и огороды; г) производить мелиоративные земляные работы, сооружать оросительные и осушительные системы; д) производить всякого рода открытые и подземные, горные, строительные, монтажные и взрывные работы, планировку грунта. Письменное разрешение на производство взрывных работ в охранных зонах трубопроводов выдается только после представления предприятием, производящим эти работы, соответствующих материалов, предусмотренных действующими Едиными правилами безопасности при взрывных работах; е) производить геолого съемочные, геолого-разведочные, поисковые, геодезические и другие изыскательские работы, связанные с устройством скважин, шурфов и взятием проб грунта (кроме почвенных образцов). Предприятия и организации, получившие письменное разрешение на ведение в охранных зонах трубопроводов работ, обязаны выполнять их с соблюдением условий, обеспечивающих сохранность трубопроводов и опознавательных знаков, и несут ответственность за повреждение последних.; Реестровый номер границы: 16:00-6.2231; Вид объекта реестра границ: Зона с особыми условиями использования территории; Вид зоны по документу: Охранная зона линейного сооружения - имущественного комплекса "Управление этиленопроводов": цеха №№2201-2205; нежилого, инв. №149/1; ОАО "Нижнекамскнефтехим"; РТ, Чистопольский, Нижнекамский, Тукаевский, Сармановский, Муслюмовский районы и г. Нижнекамск; Тип зоны: Охранная зона инженерных коммуникаций
16:39:061001:152/13	268	вид ограничения (обременения): ограничения прав на земельный участок, предусмотренные статьей 56 Земельного кодекса Российской Федерации; Срок действия: не установлен; реквизиты документа-основания: решение от 26.10.2023 № 43-20-2023/925 выдан: Федеральная служба по экологическому, технологическому и атомному надзору (РОСТЕХНАДЗОР); Содержание ограничения (обременения): В охранных зонах запрещается осуществлять любые действия, которые могут нарушить безопасную работу объектов электросетевого хозяйства, в том числе привести к их повреждению или уничтожению, и (или) повлечь причинение вреда жизни, здоровью граждан и имуществу физических или юридических лиц, а также повлечь нанесение экологического ущерба и возникновение пожаров, в том числе: а) набрасывать на провода и опоры воздушных линий электропередачи посторонние предметы, а также подниматься на опоры воздушных линий электропередачи; б) размещать любые объекты и предметы (материалы) в пределах созданных в соответствии с требованиями нормативно-технических документов

ДОКУМЕНТ ПОДПИСАН
ЭЛЕКТРОННОЙ ПОДПИСЬЮ
Сертификат: 00BB056B7401CB38D2B3576ACDC8425108
Владелец: ФЕДЕРАЛЬНАЯ СЛУЖБА ГОСУДАРСТВЕННОЙ РЕГИСТРАЦИИ, КАДАСТРА И КАРТОГРАФИИ
Действителен: с 27.06.2023 по 19.09.2024

полное наименование должности		инициалы, фамилия

Земельный участок
вид объекта недвижимости

Лист № 8 раздела 4.1	Всего листов раздела 4.1: 13	Всего разделов: 8	Всего листов выписки: 155

21.06.2024г. № КУВИ-001/2024-165464754	
Кадастровый номер:	16:39:061001:152

		проходов и подъездов для доступа к объектам электросетевого хозяйства, а также проводить любые работы и возводить сооружения, которые могут препятствовать доступу к объектам электросетевого хозяйства, без создания необходимых для такого доступа проходов и подъездов; в) находиться в пределах огороженной территории и помещениях распределительных устройств и подстанций, открывать двери и люки распределительных устройств и подстанций, производить переключения и подключения в электрических сетях (указанное требование не распространяется на работников, занятых выполнением разрешенных в установленном порядке работ), разводить огонь в пределах охранных зон вводных и распределительных устройств, подстанций, воздушных линий электропередачи, а также в охранных зонах кабельных линий электропередачи; г) размещать свалки; д) производить работы ударными механизмами, сбрасывать тяжести массой свыше 5 тонн, производить сброс и слив едких и коррозионных веществ и горюче-смазочных материалов (в охранных зонах подземных кабельных линий электропередачи).; Реестровый номер границы: 16:39-6.2779; Вид объекта реестра границ: Зона с особыми условиями использования территории; Вид зоны по документу: Размещение средств электрозащиты - Кабель ВБбшв3х6, расположенном на объекте: Газопровод высокого давления от ГРС-2 г. Нижнекамск до КГПТО ОАО «ТАИФ-НК», НкТЭЦ (ПТК-1), ГТУ-75 ОАО «НКНХ»; Тип зоны: Охранная зона инженерных коммуникаций
16:39:061001:152/14	1080	вид ограничения (обременения): ограничения прав на земельный участок, предусмотренные статьей 56 Земельного кодекса Российской Федерации; Срок действия: не установлен; реквизиты документа-основания: свидетельство о государственной регистрации права от 09.12.2013 серия: АА № 001257 выдан: Федеральная служба государственной регистрации, кадастра и картографии; Содержание ограничения (обременения): В пределах охранных зон без письменного согласия и присутствия представителей предприятий, эксплуатирующих линии связи и линии радиофикации, юридическим и физическим лицам запрещается: а) осуществлять всякого рода строительные, монтажные и взрывные работы, планировку грунта землеройными механизмами (за исключением зон песчаных барханов) и земляные работы (за исключением вспашки на глубину не более 0,3 метра); б) производить геолого-съемочные, поисковые, геодезические и другие изыскательские работы, которые связаны с бурением скважин, шурфованием, взятием проб грунта, осуществлением взрывных работ; в) производить посадку деревьев, располагать полевые станы, содержать скот, складировать материалы, корма и удобрения, жечь костры, устраивать стрельбища; г) устраивать проезды и стоянки автотранспорта, тракторов и механизмов, провозить негабаритные грузы под проводами воздушных линий связи и линий радиофикации, строить каналы (арыки), устраивать заграждения и другие препятствия; д) устраивать причалы для стоянки судов, барж и плавучих кранов, производить погрузочно-разгрузочные, подводно-технические, дноуглубительные и землечерпательные работы, выделять рыбопромысловые участки, производить добычу рыбы, других водных животных, а также водных растений придонными орудиями лова, устраивать водопои, производить колку и заготовку льда. Судам и другим плавучим средствам запрещается бросать якоря, проходить с отданными якорями, цепями, лотами, волокушами и тралами; е) производить строительство и реконструкцию линий электропередач, радиостанций

ДОКУМЕНТ ПОДПИСАН
ЭЛЕКТРОННОЙ ПОДПИСЬЮ
Сертификат: 00BB056B7401CB38D2B3576ACDC8425108
Владелец: ФЕДЕРАЛЬНАЯ СЛУЖБА ГОСУДАРСТВЕННОЙ РЕГИСТРАЦИИ, КАДАСТРА И КАРТОГРАФИИ
Действителен: с 27.06.2023 по 19.09.2024

полное наименование должности		инициалы, фамилия

Земельный участок
вид объекта недвижимости

Лист № 9 раздела 4.1	Всего листов раздела 4.1: 13	Всего разделов: 8	Всего листов выписки: 155

21.06.2024г. № КУВИ-001/2024-165464754	
Кадастровый номер:	16:39:061001:152

		и других объектов, излучающих электромагнитную энергию и оказывающих опасное воздействие на линии связи и линии радиофикации; ж) производить защиту подземных коммуникаций от коррозии без учета проходящих подземных кабельных линий связи. Юридическим и физическим лицам запрещается производить всякого рода действия, которые могут нарушить нормальную работу линий связи и линий радиофикации, в частности: а) производить снос и реконструкцию зданий и мостов, осуществлять переустройство коллекторов, туннелей метрополитена и железных дорог, где проложены кабели связи, установлены столбы воздушных линий связи и линий радиофикации, размещены технические сооружения радиорелейных станций, кабельные ящики и распределительные коробки, без предварительного выноса заказчиками (застройщиками) линий и сооружений связи, линий и сооружений радиофикации по согласованию с предприятиями, в ведении которых находятся эти лини и сооружения; б) производить засыпку трасс подземных кабельных линий связи, устраивать на этих трассах временные склады, стоки химически активных веществ и свалки промышленных, бытовых и прочих отходов, ломать замерные, сигнальные, предупредительные знаки и телефонные колодцы; в) открывать двери и люки необслуживаемых усилительных и регенерационных пунктов (наземных и подземных) и радиорелейных станций, кабельных колодцев телефонной канализации, распределительных шкафов и кабельных ящиков, а также подключаться к линиям связи (за исключением лиц, обслуживающих эти линии); г) огораживать трассы линий связи, препятствуя свободному доступу к ним технического персонала; д) самовольно подключаться к абонентской телефонной линии и линии радиофикации в целях пользования услугами связи; е) совершать иные действия, которые могут причинить повреждения сооружениям связи и радиофикации (повреждать опоры и арматуру воздушных линий связи, обрывать провода, набрасывать на них посторонние предметы и другое).; Реестровый номер границы: 16:00-6.4391; Вид объекта реестра границ: Зона с особыми условиями использования территории; Вид зоны по документу: Охранная зона кабеля связи и телемеханики магистрального трубопровода (этиленопровода) ПАО "Нижнекамскнефтехим"; Тип зоны: Охранная зона линий и сооружений связи и линий и сооружений радиофикации
16:39:061001:152/15	7482	вид ограничения (обременения): ограничения прав на земельный участок, предусмотренные статьей 56 Земельного кодекса Российской Федерации; Срок действия: не установлен; реквизиты документа-основания: приказ от 09.04.2024 № 318 выдан: Министерство энергетики Российской Федерации; Содержание ограничения (обременения): Публичный сервитут устанавливается в целях размещения объекта "Линейное сооружение - имущественный комплекс "Управление этиленопроводов" с кадастровым номером 0:0:0:126. Срок установления публичного сервитута 49 лет. Правообладатель: Публичное акционерное общество "Нижнекамскнефтехим", ОГРН 1021602502316, ИНН 1651000010. Юридический адрес: 423574, Республика Татарстан, Нижнекамский район, г. Нижнекамск, ул. Соболековская, зд. 23, офис 129; телефон: +7 (8555) 37-70-09, адрес электронной почты: nknh@sibur.ru.; Реестровый номер границы: 16:00-6.4557; Вид объекта реестра границ: Зона с особыми условиями использования территории; Вид зоны по документу: Публичный сервитут для использования земель и земельных участков в целях эксплуатации линейного объекта системы газоснабжения федерального значения «Имущественный комплекс «Управление

ДОКУМЕНТ ПОДПИСАН
ЭЛЕКТРОННОЙ ПОДПИСЬЮ
Сертификат: 00BB056B7401CB38D2B3576ACDC8425108
Владелец: ФЕДЕРАЛЬНАЯ СЛУЖБА ГОСУДАРСТВЕННОЙ РЕГИСТРАЦИИ, КАДАСТРА И КАРТОГРАФИИ
Действителен: с 27.06.2023 по 19.09.2024

полное наименование должности		инициалы, фамилия

Земельный участок			
вид объекта недвижимости			
Лист № 10 раздела 4.1	Всего листов раздела 4.1: 13	Всего разделов: 8	Всего листов выписки: 155
21.06.2024г. № КУВИ-001/2024-165464754			
Кадастровый номер:	16:39:061001:152		

		этиленопроводов»: цех № 2201 (А-402, А-403, А-404, А-405, А-406, А-409, А-410, А-411, А-546, А-1539, А-1540, А-1541, А-59630, 1-2, 2-4), цех 2202 (лит. А-431, А-433, А-441, А-432, А-429, А-444, А-428, А-434, Г1594, А-1596/1, А-1596/2, А-1595, А-430, 2- 3), цех №2203 (лит. А-506, А-507, А-508, А-509, А-510, А-511, А-1645, А-1646, 4-7, 5-6), цех №2204 (А-457, А-458, А-459, А-460, А-461, А-1634, А-10318, 7-10, 8-9), цех №2205 (лит. А-116, А-117, А-118, А-120, А-121, А-123, А-127, А-1130, А-1132, А-1182, А-1183, А-1184, А-1491, А-1729/1, А-1729/2, А-10192, А-482, А-483, А-484, А-485, А-486, А-487, А-488, А-489, А-1131/1, А-1131/2, А-1632, А-1633, А-10302)»
	Весь	вид ограничения (обременения): ограничения прав на земельный участок, предусмотренные статьей 56 Земельного кодекса Российской Федерации; Срок действия: не установлен; реквизиты документа-основания: приказ Росавиации от 18.02.2020 № 195-П "Об установлении приаэродромной территории аэродрома Бегишево (Нижнекамск)"я на приаэродромной территории подзон и Правил разрешения разногласий, возникающих между высшими исполнительными органами государственной власти субъектов Российской Федерации и уполномоченными Правительством Российской Федерации федеральными органами исполнительной власти при согласовании проекта решения об установлении приаэродромной территории» №1460 от 02.12.2017 от 18.02.2020 № 195-П выдан: ФЕДЕРАЛЬНОЕ АГЕНТСТВО ВОЗДУШНОГО ТРАНСПОРТА (Росавиация); Содержание ограничения (обременения): В пределах шестой подзоны приаэродромной территории запрещается размещать объекты, способствующие привлечению и массовому скоплению птиц. К таким объектам относятся: объекты размещения отходов, скотомогильники, фермы, зернохранилища, элеваторы, продуктовые склады, прочие складские помещения, предназначенные для хранения продуктов, теплицы, птицефермы, зверофермы, животноводческие предприятия и другие объекты привлекательные для птиц наличием открытых источников корма. Запрещаются сельскохозяйственные работы на территории аэродрома, за исключением сенокошения. Размещение объектов, потенциально являющихся местами скопления птиц (или сохранение существующих объектов, с выявленными местами скопления птиц) на приаэродромной территории в границах шестой подзоны, допустимо в случае выполнения орнитологического обследования и подготовки заключения по оценке влияния объекта на безопасность полётов, а также при подтверждении регулярного дальнейшего проведения мероприятий по предотвращению скопления птиц на объекте.; Реестровый номер границы: 16:39-6.2606; Вид объекта реестра границ: Зона с особыми условиями использования территории; Вид зоны по документу: Шестая подзона Приаэродромной территории АО «АЭРОПОРТ БЕГИШЕВО»; Тип зоны: Охранная зона транспорта
	Весь	вид ограничения (обременения): ограничения прав на земельный участок, предусмотренные статьей 56 Земельного кодекса Российской Федерации; Срок действия: не установлен; реквизиты документа-основания: приказ Росавиации от 18.02.2020 № 195-П "Об установлении приаэродромной территории аэродрома Бегишево (Нижнекамск)" от 18.02.2020 № 195-П выдан: ФЕДЕРАЛЬНОЕ АГЕНТСТВО ВОЗДУШНОГО ТРАНСПОРТА (Росавиация); Содержание ограничения (обременения): В пределах третьей

ДОКУМЕНТ ПОДПИСАН
ЭЛЕКТРОННОЙ ПОДПИСЬЮ
Сертификат: 00BB056B7401CB38D2B3576ACDC8425108
Владелец: ФЕДЕРАЛЬНАЯ СЛУЖБА ГОСУДАРСТВЕННОЙ РЕГИСТРАЦИИ, КАДАСТРА И КАРТОГРАФИИ
Действителен: с 27.06.2023 по 19.09.2024

полное наименование должности		инициалы, фамилия

Земельный участок
вид объекта недвижимости

Лист № 11 раздела 4.1	Всего листов раздела 4.1: 13	Всего разделов: 8	Всего листов выписки: 155

21.06.2024г. № КУВИ-001/2024-165464754	
Кадастровый номер:	16:39:061001:152

		подзоны приаэродромной территории запрещается размещать объекты, высота которых превышает ограничения, установленные уполномоченным Правительством Российской Федерации федеральным органом исполнительной власти при установлении соответствующей приаэродромной территории. Для объектов недвижимости, права на которые возникли у граждан или юридических лиц до установления приаэродромной территории, и объектов, в отношении которых выдано разрешение на строительство до установления приаэродромной территории (далее – существующие объекты) в целях сохранения законных прав граждан и юридических лиц и обеспечения безопасности полётов в случае превышения установленных ограничений по предельной абсолютной высоте существующих объектов, на каждый существующий объект необходимо наличие согласования строительства объекта в границах приаэродромной территории, выданного уполномоченным органом (далее – Согласование строительства) и документа, подтверждающего отсутствие влияния объекта капитального строительства на безопасность полётов, в том числе и документа, подтверждающего отсутствие влияния объекта капитального строительства на безопасность полётов, в том числе на работу средств радиотехнического обеспечения полётов воздушных судов, подготовленного специализированной организацией, либо научно-исследовательским институтом гражданской авиации, в соответствии с порядком, установленным действующим законодательством РФ (аэронавигационное рассмотрение).; Реестровый номер границы: 16:39-6.2604; Вид объекта реестра границ: Зона с особыми условиями использования территории; Вид зоны по документу: Третья подзона приаэродромной территории аэродрома гражданской авиации Нижнекамск (Бегишево)
	Весь	вид ограничения (обременения): ограничения прав на земельный участок, предусмотренные статьей 56 Земельного кодекса Российской Федерации; Срок действия: не установлен; реквизиты документа-основания: приказ Росавиации от 18.02.2020 № 195-П "Об установлении приаэродромной территории аэродрома Бегишево (Нижнекамск)" от 18.02.2020 № 195-П выдан: ФЕДЕРАЛЬНОЕ АГЕНТСТВО ВОЗДУШНОГО ТРАНСПОРТА (Росавиация); Содержание ограничения (обременения): В пределах пятой подзоны приаэродромной территории запрещается: 1. размещать опасные производственные объекты, определенные Федеральным законом "О промышленной безопасности опасных производственных объектов" № 116-ФЗ, функционирование которых может повлиять на безопасность полетов воздушных судов. 2. вводятся ограничения на строительство опасных производственных объектов, не относящихся к инфраструктуре аэропорта: складов нефти и нефтепродуктов, магистральных трубопроводов: газопроводов, нефтепроводов, нефтепродуктопроводов и сооружений на них. 3. магистральные газопроводы и сооружения на них, из которых возможен выброс или утечка газа в атмосферу, должны располагаться за пределами полос воздушных подходов к аэродромам. Другие опасные производственные объекты, определенные Федеральным законом "О промышленной безопасности опасных производственных объектов", функционирование которых может повлиять на безопасность полетов воздушных судов (компрессорные станции магистральных газопроводов, магистральные трубопроводы сжиженных углеводородных газов, склады вооружений и боеприпасов, АЭС и т.п.) должны располагаться на удалении от границы пятой подзоны,

ДОКУМЕНТ ПОДПИСАН
ЭЛЕКТРОННОЙ ПОДПИСЬЮ
Сертификат: 00BB056B7401CB38D2B3576ACDC8425108
Владелец: ФЕДЕРАЛЬНАЯ СЛУЖБА ГОСУДАРСТВЕННОЙ РЕГИСТРАЦИИ, КАДАСТРА И КАРТОГРАФИИ
Действителен: с 27.06.2023 по 19.09.2024

полное наименование должности		инициалы, фамилия

Земельный участок			
вид объекта недвижимости			
Лист № 12 раздела 4.1	Всего листов раздела 4.1: 13	Всего разделов: 8	Всего листов выписки: 155
21.06.2024г. № КУВИ-001/2024-165464754			
Кадастровый номер:	16:39:061001:152		

		определённом с учетом максимального радиуса зон поражения в случаях происшествий техногенного характера на опасных производственных объектах. Отсутствие влияния на безопасность воздушных судов в границах пятой подзоны приаэродромной территории аэродрома устанавливается на основании декларации промышленной безопасности опасного производственного объекта I -II класса, подготовленной в соответствии с Федеральным законом «О промышленной безопасности опасных производственных объектов (с изменениями на 7 марта 2017 года)» № 116-ФЗ. При невозможности соблюдения нормативных расстояний сооружение опасных производственных объектов должно выполняться на основании специальных технических условий (СТУ), разработанных для конкретного объекта капитального строительства, и содержащих дополнительные технические требования, обеспечивающие безопасную эксплуатацию и функционирование объектов и сооружений.; Реестровый номер границы: 16:39-6.2607; Вид объекта реестра границ: Зона с особыми условиями использования территории; Вид зоны по документу: Пятая подзона Приаэродромной территории АО «АЭРОПОРТ БЕГИШЕВО»; Тип зоны: Охранная зона транспорта
	Весь	вид ограничения (обременения): ограничения прав на земельный участок, предусмотренные статьей 56 Земельного кодекса Российской Федерации; Срок действия: не установлен; реквизиты документа-основания: приказ "Об установлении приаэродромной территории аэродрома аэродрома Бегишево (Нижнекамск)" от 18.02.2020 № 195-П выдан: ФЕДЕРАЛЬНОЕ АГЕНТСТВО ВОЗДУШНОГО ТРАНСПОРТА (Росавиация); Содержание ограничения (обременения): в пределах Приаэродромной территории (в целях обеспечения безопасности полетов и исключения вредного воздействия на здоровье людей и деятельность организаций) устанавливается зона с особыми условиями использования территории (ЗОУИТ) в составе семи подзон; Реестровый номер границы: 16:39-6.2605; Вид объекта реестра границ: Зона с особыми условиями использования территории; Вид зоны по документу: Приаэродромная территория аэродрома гражданской авиации Нижнекамск (Бегишево)
	Весь	вид ограничения (обременения): ограничения прав на земельный участок, предусмотренные статьей 56 Земельного кодекса Российской Федерации; Срок действия: не установлен; реквизиты документа-основания: приказ Росавиации № 661-П от 14.08.2023 г. Об установлении приаэродромной территории аэродрома гражданской авиации Нижнекамск (Бегишево) от 14.08.2023 № 661-П выдан: ФЕДЕРАЛЬНОЕ АГЕНТСТВО ВОЗДУШНОГО ТРАНСПОРТА (Росавиация; приказ Росавиации от 18.02.2020 № 195-П "Об установлении приаэродромной территории аэродрома Бегишево (Нижнекамск)" от 18.02.2020 № 195-П выдан: ФЕДЕРАЛЬНОЕ АГЕНТСТВО ВОЗДУШНОГО ТРАНСПОРТА (Росавиация; Содержание ограничения (обременения): В пределах четвертой подзоны приаэродромной территории запрещается: 1. размещать объекты, создающие помехи в работе наземных средств и систем обслуживания воздушного движения, навигации, посадки и связи, предназначенных для организации воздушного движения и расположенных вне первой подзоны. 2. без согласования с оператором аэродрома размещение объектов, превышающих высотные ограничения: сектор 1 от 204 м до 204 м. сектор 2 от 176 м до 176 м. сектор 3 от 198 м до 198 м; сектор 4 от 191 м до 191 м; сектор 5 от 205 м до 205 м. сектор 6 от 196 м до 196 м. сектор 7 от 219 м до 219 м. сектор

ДОКУМЕНТ ПОДПИСАН
ЭЛЕКТРОННОЙ ПОДПИСЬЮ
Сертификат: 00BB056B7401CB38D2B3576ACDC8425108
Владелец: ФЕДЕРАЛЬНАЯ СЛУЖБА ГОСУДАРСТВЕННОЙ РЕГИСТРАЦИИ, КАДАСТРА И КАРТОГРАФИИ
Действителен: с 27.06.2023 по 19.09.2024

полное наименование должности		инициалы, фамилия

Земельный участок
вид объекта недвижимости

Лист № 13 раздела 4.1	Всего листов раздела 4.1: 13	Всего разделов: 8	Всего листов выписки: 155

21.06.2024г. № КУВИ-001/2024-165464754	
Кадастровый номер:	16:39:061001:152

		8 от 181 м до 181 м. сектор 9 от 165 м до 165 м. сектор 10 от 198 м до 214 м. сектор 11 от 214 м до 218 м. сектор 12 от 218 м до 223 м. сектор 13 от 223 м до 227 м. сектор 14 от 227 м до 231 м. сектор 15 от 231 м до 236 м. сектор 16 от 236 м до 240 м. сектор 17 от 240 м до 245 м. сектор 18 от 245 м до 249 м. сектор 19 от 249 м до 253 м. сектор 20 от 253 м до 258 м. сектор 21 от 258 м до 262 м. сектор 22 от 262 м до 266 м. сектор 23 от 266 м до 271 м. сектор 24 от 271 м до 275 м. сектор 25 от 275 м до 279 м. сектор 26 от 279 м до 284 м. сектор 27 от 284 м до 288 м. сектор 28 от 288 м до 293 м. сектор 29 от 293 м до 297 м. сектор 30 от 297 м до 301 м. сектор 31 от 301 м до 306 м. сектор 32 от 306 м до 310 м. сектор 33 от 310 м до 314 м. сектор 34 от 314 м до 319 м. сектор 35 от 319 м до 323 м. сектор 36 от 323 м до 327 м. сектор 37 от 327 м до 332 м. сектор 38 от 332 м до 336 м. сектор 39 от 196 м до 211 м. сектор 40 от 196 м до 202 м. сектор 41 от 202 м до 209 м. сектор 42 от 209 м до 215 м. сектор 43 от 215 м до 222 м. сектор 44 от 222 м до 228 м. сектор 45 от 228 м до 235 м. сектор 46 от 235 м до 241 м. сектор 47 от 241 м до 248 м. сектор 48 от 248 м до 254 м. сектор 49 от 254 м до 261 м. сектор 50 от 261 м до 266 м. сектор 51 от 336 м до 378 м. сектор 52 от 378 м до 384 м. сектор 53 от 336 м до 404 м. сектор 54 от 404 м до 411 м. сектор 55 от 411 м до 417 м. сектор 56 от 586 м до 597 м. сектор 57 от 597 м до 612 м. сектор 58 от 612 м до 627 м. сектор 59 от 627 м до 642 м. сектор 60 от 642 м до 657 м. сектор 61 от 657 м до 672 м. сектор 62 от 672 м до 687 м. сектор 63 от 687 м до 702 м. сектор 64 от 702 м до 717 м.; Реестровый номер границы: 16:39-6.2600; Вид объекта реестра границ: Зона с особыми условиями использования территории; Вид зоны по документу: Четвёртая подзона Приаэродромной территории АО «АЭРОПОРТ БЕГИШЕВО»»

ДОКУМЕНТ ПОДПИСАН
ЭЛЕКТРОННОЙ ПОДПИСЬЮ
Сертификат: 00BB056B7401CB38D2B3576ACDC8425108
Владелец: ФЕДЕРАЛЬНАЯ СЛУЖБА ГОСУДАРСТВЕННОЙ РЕГИСТРАЦИИ, КАДАСТРА И КАРТОГРАФИИ
Действителен: с 27.06.2023 по 19.09.2024

полное наименование должности		инициалы, фамилия

Выписка из Единого государственного реестра недвижимости об объекте недвижимости

Сведения о частях земельного участка

Земельный участок
вид объекта недвижимости

Лист № 1 раздела 4.2	Всего листов раздела 4.2: 56	Всего разделов: 8	Всего листов выписки: 155

21.06.2024г. № КУВИ-001/2024-165464754	
Кадастровый номер:	16:39:061001:152

Сведения о характерных точках границы части (частей) земельного участка				
Учетный номер части: 16:39:061001:152/1				
Система координат МСК-16				
Номер точки	Координаты, м		Описание закрепления на местности	Средняя квадратичная погрешность определения координат характерных точек границ земельного участка, м
	X	Y		
1	2	3	4	5
1	449267.87	2297766.79	-	-
2	449269.39	2297768.09	-	-
3	449268.1	2297769.61	-	-
4	449266.57	2297768.32	-	-
1	449267.87	2297766.79	-	-
1	449247.06	2297721.74	-	-
2	449248.93	2297721.02	-	-
3	449249.65	2297722.88	-	-
4	449247.79	2297723.61	-	-
1	449247.06	2297721.74	-	-
1	449227.84	2297676.07	-	-
2	449229.71	2297675.35	-	-
3	449230.43	2297677.21	-	-
4	449228.57	2297677.94	-	-
1	449227.84	2297676.07	-	-
1	449208.51	2297630.14	-	-
2	449210.38	2297629.42	-	-
3	449211.1	2297631.28	-	-
4	449209.24	2297632.01	-	-
1	449208.51	2297630.14	-	-
1	449189.06	2297584.11	-	-

ДОКУМЕНТ ПОДПИСАН
ЭЛЕКТРОННОЙ ПОДПИСЬЮ
Сертификат: 00BB056B7401CB38D2B3576ACDC8425108
Владелец: ФЕДЕРАЛЬНАЯ СЛУЖБА ГОСУДАРСТВЕННОЙ РЕГИСТРАЦИИ, КАДАСТРА И КАРТОГРАФИИ
Действителен: с 27.06.2023 по 19.09.2024

полное наименование должности		инициалы, фамилия

Земельный участок
вид объекта недвижимости

Лист № 2 раздела 4.2	Всего листов раздела 4.2: 56	Всего разделов: 8	Всего листов выписки: 155

21.06.2024г. № КУВИ-001/2024-165464754	
Кадастровый номер:	16:39:061001:152

1	2	3	4	5
2	449190.93	2297583.39	-	-
3	449191.65	2297585.25	-	-
4	449189.79	2297585.98	-	-
1	449189.06	2297584.11	-	-
1	449170.03	2297538.5	-	-
2	449171.9	2297537.78	-	-
3	449172.62	2297539.64	-	-
4	449170.76	2297540.37	-	-
1	449170.03	2297538.5	-	-
1	449150.82	2297492.45	-	-
2	449152.69	2297491.73	-	-
3	449153.41	2297493.59	-	-
4	449151.55	2297494.32	-	-
1	449150.82	2297492.45	-	-
1	449131.6	2297446.62	-	-
2	449133.47	2297445.9	-	-
3	449134.19	2297447.76	-	-
4	449132.33	2297448.49	-	-
1	449131.6	2297446.62	-	-
1	449112.27	2297400.53	-	-
2	449114.14	2297399.81	-	-
3	449114.86	2297401.67	-	-
4	449113	2297402.4	-	-
1	449112.27	2297400.53	-	-
1	449093.21	2297354.99	-	-
2	449095.08	2297354.27	-	-
3	449095.8	2297356.13	-	-
4	449093.94	2297356.86	-	-
1	449093.21	2297354.99	-	-

ДОКУМЕНТ ПОДПИСАН
ЭЛЕКТРОННОЙ ПОДПИСЬЮ
Сертификат: 00BB056B7401CB38D2B3576ACDC8425108
Владелец: ФЕДЕРАЛЬНАЯ СЛУЖБА ГОСУДАРСТВЕННОЙ РЕГИСТРАЦИИ, КАДАСТРА И КАРТОГРАФИИ
Действителен: с 27.06.2023 по 19.09.2024

полное наименование должности	инициалы, фамилия

Земельный участок
вид объекта недвижимости

Лист № 3 раздела 4.2	Всего листов раздела 4.2: 56	Всего разделов: 8	Всего листов выписки: 155

21.06.2024г. № КУВИ-001/2024-165464754	
Кадастровый номер:	16:39:061001:152

1	2	3	4	5
1	449073.77	2297308.73	-	-
2	449075.64	2297308.01	-	-
3	449076.36	2297309.87	-	-
4	449074.5	2297310.6	-	-
1	449073.77	2297308.73	-	-
1	449051.17	2297259.37	-	-
2	449057.67	2297259.5	-	-
3	449057.48	2297267	-	-
4	449051	2297266.95	-	-
1	449051.17	2297259.37	-	-
1	449005	2297246.91	-	-
2	449006.93	2297247.43	-	-
3	449006.41	2297249.36	-	-
4	449004.48	2297248.84	-	-
1	449005	2297246.91	-	-
1	448955.34	2297232.35	-	-
2	448957.27	2297232.87	-	-
3	448956.75	2297234.8	-	-
4	448954.82	2297234.28	-	-
1	448955.34	2297232.35	-	-
1	448905.6	2297217.73	-	-
2	448907.53	2297218.25	-	-
3	448907.01	2297220.18	-	-
4	448905.08	2297219.66	-	-
1	448905.6	2297217.73	-	-
1	448855.66	2297203.22	-	-
2	448857.59	2297203.74	-	-
3	448857.07	2297205.67	-	-
4	448855.14	2297205.15	-	-

ДОКУМЕНТ ПОДПИСАН
ЭЛЕКТРОННОЙ ПОДПИСЬЮ
Сертификат: 00BB056B7401CB38D2B3576ACDC8425108
Владелец: ФЕДЕРАЛЬНАЯ СЛУЖБА ГОСУДАРСТВЕННОЙ РЕГИСТРАЦИИ, КАДАСТРА И КАРТОГРАФИИ
Действителен: с 27.06.2023 по 19.09.2024

полное наименование должности		инициалы, фамилия

Земельный участок
вид объекта недвижимости

Лист № 4 раздела 4.2	Всего листов раздела 4.2: 56	Всего разделов: 8	Всего листов выписки: 155

21.06.2024г. № КУВИ-001/2024-165464754	
Кадастровый номер:	16:39:061001:152

1	2	3	4	5
1	448855.66	2297203.22	-	-
1	448805.69	2297188.46	-	-
2	448807.62	2297188.98	-	-
3	448807.1	2297190.91	-	-
4	448805.17	2297190.39	-	-
1	448805.69	2297188.46	-	-
1	448756.22	2297174.01	-	-
2	448758.15	2297174.53	-	-
3	448757.63	2297176.46	-	-
4	448755.7	2297175.94	-	-
1	448756.22	2297174.01	-	-
1	448705.64	2297159.1	-	-
2	448707.57	2297159.62	-	-
3	448707.05	2297161.55	-	-
4	448705.12	2297161.03	-	-
1	448705.64	2297159.1	-	-
1	448655.1	2297144.19	-	-
2	448657.03	2297144.71	-	-
3	448656.51	2297146.64	-	-
4	448654.58	2297146.12	-	-
1	448655.1	2297144.19	-	-
1	449070.91	2297230.74	-	0.5
2	448680.41	2297115.64	-	-
3	448673.14	2297119	-	-
4	448661.64	2297124.25	-	-
5	448652.64	2297129.25	-	-
6	448643.39	2297132.25	-	-
7	448634.64	2297135.75	-	-
8	448624.64	2297140	-	-

ДОКУМЕНТ ПОДПИСАН
ЭЛЕКТРОННОЙ ПОДПИСЬЮ
Сертификат: 00BB056B7401CB38D2B3576ACDC8425108
Владелец: ФЕДЕРАЛЬНАЯ СЛУЖБА ГОСУДАРСТВЕННОЙ РЕГИСТРАЦИИ, КАДАСТРА И КАРТОГРАФИИ
Действителен: с 27.06.2023 по 19.09.2024

полное наименование должности	инициалы, фамилия

Земельный участок
вид объекта недвижимости

Лист № 5 раздела 4.2	Всего листов раздела 4.2: 56	Всего разделов: 8	Всего листов выписки: 155

21.06.2024г. № КУВИ-001/2024-165464754	
Кадастровый номер:	16:39:061001:152

1	2	3	4	5
9	448606.77	2297146.06	-	-
10	449045.41	2297275.35	-	0.5
11	449111.68	2297432.55	-	0.5
12	449244.72	2297749.96	-	-
13	449264.13	2297767.01	-	-
14	449276.88	2297777.76	-	-
15	449281.88	2297782.26	-	-
16	449291.38	2297788.51	-	-
17	449299.13	2297793.01	-	-
18	449302.88	2297794.26	-	-
19	449308.63	2297795.51	-	-
20	449313.13	2297796.26	-	-
21	449316.88	2297796.76	-	-
22	449318.55	2297796.76	-	-
23	449157.78	2297413.17	-	0.5
24	449086.88	2297245.01	-	0.5
25	449080.5	2297236.08	-	0.5
1	449070.91	2297230.74	-	0.5
1	449359.93	2298007.98	-	-
2	449360.93	2298007.98	-	-
3	449360.93	2298008.98	-	-
4	449359.93	2298008.98	-	-
1	449359.93	2298007.98	-	-
1	449362.32	2297996.9	-	-
2	449364.22	2297996.27	-	-
3	449364.85	2297998.17	-	-
4	449362.95	2297998.8	-	-
1	449362.32	2297996.9	-	-
1	449394.83	2297994.29	-	-

ДОКУМЕНТ ПОДПИСАН
ЭЛЕКТРОННОЙ ПОДПИСЬЮ
Сертификат: 00BB056B7401CB38D2B3576ACDC8425108
Владелец: ФЕДЕРАЛЬНАЯ СЛУЖБА ГОСУДАРСТВЕННОЙ РЕГИСТРАЦИИ, КАДАСТРА И КАРТОГРАФИИ
Действителен: с 27.06.2023 по 19.09.2024

полное наименование должности	инициалы, фамилия

Земельный участок
вид объекта недвижимости

Лист № 6 раздела 4.2	Всего листов раздела 4.2: 56	Всего разделов: 8	Всего листов выписки: 155

21.06.2024г. № КУВИ-001/2024-165464754	
Кадастровый номер:	16:39:061001:152

1	2	3	4	5
2	449395.83	2297994.29	-	-
3	449395.83	2297995.29	-	-
4	449394.83	2297995.29	-	-
1	449394.83	2297994.29	-	-
1	449393.21	2297992.43	-	-
2	449394.21	2297992.43	-	-
3	449394.21	2297993.43	-	-
4	449393.21	2297993.43	-	-
1	449393.21	2297992.43	-	-
1	449343.37	2297952.16	-	-
2	449345.27	2297951.53	-	-
3	449345.9	2297953.43	-	-
4	449344	2297954.06	-	-
1	449343.37	2297952.16	-	-
1	449404.73	2298002.37	-	0.5
2	449378.46	2297939.7	-	-
3	449377.88	2297939.76	-	-
4	449353.13	2297939.76	-	-
5	449345.38	2297940.26	-	-
6	449337.88	2297941.51	-	-
7	449330.13	2297943.51	-	-
8	449326.29	2297944.58	-	-
9	449358.59	2298021.63	-	0.5
10	449366.71	2298041.16	-	-
11	449374.63	2298038.76	-	-
12	449382.38	2298036.76	-	-
13	449389.63	2298034.26	-	-
14	449392.88	2298034.26	-	-
15	449415.24	2298027.71	-	-

полное наименование должности		инициалы, фамилия

ДОКУМЕНТ ПОДПИСАН
ЭЛЕКТРОННОЙ ПОДПИСЬЮ
Сертификат: 00BB056B7401CB38D2B3576ACDC8425108
Владелец: ФЕДЕРАЛЬНАЯ СЛУЖБА ГОСУДАРСТВЕННОЙ РЕГИСТРАЦИИ, КАДАСТРА И КАРТОГРАФИИ
Действителен: с 27.06.2023 по 19.09.2024

Земельный участок
вид объекта недвижимости

Лист № 7 раздела 4.2	Всего листов раздела 4.2: 56	Всего разделов: 8	Всего листов выписки: 155

21.06.2024г. № КУВИ-001/2024-165464754	
Кадастровый номер:	16:39:061001:152

1	2	3	4	5
1	449404.73	2298002.37	-	0.5

ДОКУМЕНТ ПОДПИСАН
ЭЛЕКТРОННОЙ ПОДПИСЬЮ
Сертификат: 00BB056B7401CB38D2B3576ACDC8425108
Владелец: ФЕДЕРАЛЬНАЯ СЛУЖБА ГОСУДАРСТВЕННОЙ РЕГИСТРАЦИИ, КАДАСТРА И КАРТОГРАФИИ
Действителен: с 27.06.2023 по 19.09.2024

полное наименование должности		инициалы, фамилия

Земельный участок
вид объекта недвижимости

Лист № 8 раздела 4.2	Всего листов раздела 4.2: 56	Всего разделов: 8	Всего листов выписки: 155

21.06.2024г. № КУВИ-001/2024-165464754	
Кадастровый номер:	16:39:061001:152

Сведения о характерных точках границы части (частей) земельного участка				
Учетный номер части: 16:39:061001:152/2				
Система координат МСК-16				
Номер точки	Координаты, м		Описание закрепления на местности	Средняя квадратичная погрешность определения координат характерных точек границ земельного участка, м
	X	Y		
1	2	3	4	5
1	449887.59	2297629.83	-	-
2	449663.47	2297954.63	-	-
3	449667.38	2297956.26	-	-
4	449675.63	2297959.26	-	-
5	449686.88	2297962.51	-	-
6	449702.63	2297965.76	-	-
7	449706.88	2297966.26	-	-
8	449712.13	2297966.26	-	-
9	449713.34	2297966.58	-	-
10	449922.66	2297663.11	-	-
11	449920.88	2297660	-	-
12	449914.13	2297649.5	-	-
13	449909.38	2297646	-	-
14	449902.88	2297642	-	-
15	449897.13	2297637.75	-	-
1	449887.59	2297629.83	-	-

полное наименование должности		инициалы, фамилия

ДОКУМЕНТ ПОДПИСАН
ЭЛЕКТРОННОЙ ПОДПИСЬЮ
Сертификат: 00BB056B7401CB38D2B3576ACDC8425108
Владелец: ФЕДЕРАЛЬНАЯ СЛУЖБА ГОСУДАРСТВЕННОЙ РЕГИСТРАЦИИ, КАДАСТРА И КАРТОГРАФИИ
Действителен: с 27.06.2023 по 19.09.2024

Земельный участок
вид объекта недвижимости

Лист № 9 раздела 4.2	Всего листов раздела 4.2: 56	Всего разделов: 8	Всего листов выписки: 155

21.06.2024г. № КУВИ-001/2024-165464754	
Кадастровый номер:	16:39:061001:152

Сведения о характерных точках границы части (частей) земельного участка				
Учетный номер части: 16:39:061001:152/3				
Система координат МСК-16				
Номер точки	Координаты, м		Описание закрепления на местности	Средняя квадратичная погрешность определения координат характерных точек границ земельного участка, м
	X	Y		
1	2	3	4	5
1	449827.4	2297579.37	-	-
2	449818.08	2297572	-	-
3	449569.03	2297910.7	-	2.5
4	449566.27	2297915.94	-	2.5
5	449565.16	2297921.75	-	2.5
6	449564.15	2297947.26	-	-
7	449572.13	2297945.26	-	-
8	449578.13	2297944.01	-	-
9	449582.88	2297943.51	-	-
10	449587.63	2297944.01	-	-
11	449593.13	2297944.76	-	-
12	449597.88	2297947.26	-	-
13	449603.13	2297947.76	-	-
14	449604.16	2297947.64	-	-
15	449604.88	2297929.46	-	2.5
16	449849.61	2297596.65	-	-
17	449841.77	2297589.75	-	-
18	449834.64	2297599.02	-	-
19	449820.42	2297588.45	-	-
1	449827.4	2297579.37	-	-

полное наименование должности		инициалы, фамилия

ДОКУМЕНТ ПОДПИСАН
ЭЛЕКТРОННОЙ ПОДПИСЬЮ
Сертификат: 00BB056B7401CB38D2B3576ACDC8425108
Владелец: ФЕДЕРАЛЬНАЯ СЛУЖБА ГОСУДАРСТВЕННОЙ РЕГИСТРАЦИИ, КАДАСТРА И КАРТОГРАФИИ
Действителен: с 27.06.2023 по 19.09.2024

Земельный участок
вид объекта недвижимости

Лист № 10 раздела 4.2	Всего листов раздела 4.2: 56	Всего разделов: 8	Всего листов выписки: 155

21.06.2024г. № КУВИ-001/2024-165464754	
Кадастровый номер:	16:39:061001:152

Сведения о характерных точках границы части (частей) земельного участка

Учетный номер части: 16:39:061001:152/4

Система координат МСК-16

Номер точки	Координаты, м		Описание закрепления на местности	Средняя квадратичная погрешность определения координат характерных точек границ земельного участка, м
	X	Y		
1	2	3	4	5
1	449924.45	2297667.4	-	-
2	449922.55	2297670.52	-	-
3	449741.54	2297980.1	-	-
4	449744.63	2297977.01	-	-
5	449748.38	2297973.51	-	-
6	449750.88	2297971.51	-	-
7	449758.63	2297964.26	-	-
8	449762.13	2297960.01	-	-
9	449765.88	2297954.26	-	-
10	449779.38	2297936.26	-	-
11	449785.13	2297930.01	-	-
12	449789.13	2297926.26	-	-
13	449797.13	2297916.01	-	-
14	449800.38	2297912.26	-	-
15	449807.13	2297905.26	-	-
16	449809.88	2297902.01	-	-
17	449812.63	2297899.51	-	-
18	449821.88	2297887.76	-	-
19	449831.88	2297874.26	-	-
20	449842.88	2297859.01	-	-
21	449853.63	2297840.76	-	-
22	449868.88	2297816.51	-	-
23	449881.38	2297794.51	-	-
24	449890.88	2297776.76	-	-

ДОКУМЕНТ ПОДПИСАН
ЭЛЕКТРОННОЙ ПОДПИСЬЮ
Сертификат: 00BB056B7401CB38D2B3576ACDC8425108
Владелец: ФЕДЕРАЛЬНАЯ СЛУЖБА ГОСУДАРСТВЕННОЙ РЕГИСТРАЦИИ, КАДАСТРА И КАРТОГРАФИИ
Действителен: с 27.06.2023 по 19.09.2024

полное наименование должности		инициалы, фамилия

Земельный участок
вид объекта недвижимости

Лист № 11 раздела 4.2	Всего листов раздела 4.2: 56	Всего разделов: 8	Всего листов выписки: 155

21.06.2024г. № КУВИ-001/2024-165464754	
Кадастровый номер:	16:39:061001:152

1	2	3	4	5
25	449909.13	2297742.51	-	-
26	449914.88	2297730.01	-	-
27	449918.63	2297717.26	-	-
28	449921.88	2297707.26	-	-
29	449925.38	2297699.26	-	-
30	449924.88	2297696.51	-	-
31	449925.63	2297692.26	-	-
32	449926.38	2297689.01	-	-
33	449926.88	2297685.51	-	-
34	449926.88	2297680.51	-	-
35	449926.38	2297675.26	-	-
36	449925.13	2297670	-	-
1	449924.45	2297667.4	-	-

ДОКУМЕНТ ПОДПИСАН
ЭЛЕКТРОННОЙ ПОДПИСЬЮ
Сертификат: 00BB056B7401CB38D2B3576ACDC8425108
Владелец: ФЕДЕРАЛЬНАЯ СЛУЖБА ГОСУДАРСТВЕННОЙ РЕГИСТРАЦИИ, КАДАСТРА И КАРТОГРАФИИ
Действителен: с 27.06.2023 по 19.09.2024

полное наименование должности	инициалы, фамилия

Земельный участок
вид объекта недвижимости

Лист № 12 раздела 4.2	Всего листов раздела 4.2: 56	Всего разделов: 8	Всего листов выписки: 155

21.06.2024г. № КУВИ-001/2024-165464754	
Кадастровый номер:	16:39:061001:152

Сведения о характерных точках границы части (частей) земельного участка

Учетный номер части: 16:39:061001:152/5

Система координат МСК-16

Номер точки	Координаты, м		Описание закрепления на местности	Средняя квадратичная погрешность определения координат характерных точек границ земельного участка, м
	X	Y		
1	2	3	4	5
1	448490.4	2297431.72	-	-
2	448488.98	2297431.13	-	-
3	448487.56	2297431.72	-	-
4	448457.97	2297461.36	-	-
5	448450.72	2297470.23	-	-
6	448313.72	2297678.81	-	-
7	448316.44	2297681.91	-	-
8	448453.88	2297472.67	-	-
9	448460.88	2297464.11	-	-
10	448488.97	2297435.97	-	-
11	449071.47	2298023.59	-	-
12	449073.05	2298019.49	-	-
13	448905.63	2297850.6	-	-
14	448905.18	2297850.6	-	-
15	448905.18	2297850.15	-	-
1	448490.4	2297431.72	-	-
1	449359.93	2298007.98	-	-
2	449360.93	2298007.98	-	-
3	449360.93	2298008.98	-	-
4	449359.93	2298008.98	-	-
1	449359.93	2298007.98	-	-
1	449394.83	2297994.29	-	-
2	449395.83	2297994.29	-	-
3	449395.83	2297995.29	-	-

ДОКУМЕНТ ПОДПИСАН
ЭЛЕКТРОННОЙ ПОДПИСЬЮ
Сертификат: 00BB056B7401CB38D2B3576ACDC8425108
Владелец: ФЕДЕРАЛЬНАЯ СЛУЖБА ГОСУДАРСТВЕННОЙ РЕГИСТРАЦИИ, КАДАСТРА И КАРТОГРАФИИ
Действителен: с 27.06.2023 по 19.09.2024

полное наименование должности		инициалы, фамилия

Земельный участок
вид объекта недвижимости

Лист № 13 раздела 4.2	Всего листов раздела 4.2: 56	Всего разделов: 8	Всего листов выписки: 155

21.06.2024г. № КУВИ-001/2024-165464754	
Кадастровый номер:	16:39:061001:152

1	2	3	4	5
4	449394.83	2297995.29	-	-
1	449394.83	2297994.29	-	-
1	449580.92	2297928.99	-	-
2	449581.92	2297928.99	-	-
3	449581.92	2297929.99	-	-
4	449580.92	2297929.99	-	-
1	449580.92	2297928.99	-	-
1	449589.3	2297926.78	-	-
2	449590.3	2297926.78	-	-
3	449590.3	2297927.78	-	-
4	449589.3	2297927.78	-	-
1	449589.3	2297926.78	-	-
1	449593.17	2297924.09	-	-
2	449594.17	2297924.09	-	-
3	449594.17	2297925.09	-	-
4	449593.17	2297925.09	-	-
1	449593.17	2297924.09	-	-
1	449685.37	2297860.51	-	-
2	449686.37	2297860.51	-	-
3	449686.37	2297861.51	-	-
4	449685.37	2297861.51	-	-
1	449685.37	2297860.51	-	-
1	449740.47	2297839.18	-	-
2	449741.47	2297839.18	-	-
3	449741.47	2297840.18	-	-
4	449740.47	2297840.18	-	-
1	449740.47	2297839.18	-	-
1	449718.47	2297826.41	-	-
2	449719.17	2297825.38	-	-

ДОКУМЕНТ ПОДПИСАН
ЭЛЕКТРОННОЙ ПОДПИСЬЮ
Сертификат: 00BB056B7401CB38D2B3576ACDC8425108
Владелец: ФЕДЕРАЛЬНАЯ СЛУЖБА ГОСУДАРСТВЕННОЙ РЕГИСТРАЦИИ, КАДАСТРА И КАРТОГРАФИИ
Действителен: с 27.06.2023 по 19.09.2024

полное наименование должности	инициалы, фамилия

Земельный участок
вид объекта недвижимости

Лист № 14 раздела 4.2	Всего листов раздела 4.2: 56	Всего разделов: 8	Всего листов выписки: 155

21.06.2024г. № КУВИ-001/2024-165464754	
Кадастровый номер:	16:39:061001:152

1	2	3	4	5
3	449721.12	2297826.79	-	-
4	449720.49	2297827.83	-	-
1	449718.47	2297826.41	-	-
1	449913.42	2297648.97	-	-
2	449769.17	2297857.3	-	-
3	449714.58	2297820.85	-	-
4	449713.09	2297820.55	-	-
5	449711.82	2297821.38	-	-
6	449660.67	2297895.62	-	-
7	449590.07	2297925.1	-	-
8	449138.24	2298083.49	-	-
9	449128.18	2298073.68	-	-
10	449124.88	2298076.05	-	-
11	449136.33	2298087.22	-	-
12	449138.39	2298087.68	-	-
13	449591.45	2297928.86	-	-
14	449662.75	2297899.09	-	-
15	449663.63	2297898.37	-	-
16	449714	2297825.27	-	-
17	449768.58	2297861.72	-	-
18	449770.06	2297862.02	-	-
19	449771.33	2297861.2	-	-
20	449915.95	2297652.33	-	-
21	449914.13	2297649.5	-	-
1	449913.42	2297648.97	-	-

ДОКУМЕНТ ПОДПИСАН
ЭЛЕКТРОННОЙ ПОДПИСЬЮ
Сертификат: 00BB056B7401CB38D2B3576ACDC8425108
Владелец: ФЕДЕРАЛЬНАЯ СЛУЖБА ГОСУДАРСТВЕННОЙ РЕГИСТРАЦИИ, КАДАСТРА И КАРТОГРАФИИ
Действителен: с 27.06.2023 по 19.09.2024

полное наименование должности		инициалы, фамилия

Земельный участок
вид объекта недвижимости

Лист № 15 раздела 4.2	Всего листов раздела 4.2: 56	Всего разделов: 8	Всего листов выписки: 155

21.06.2024г. № КУВИ-001/2024-165464754	
Кадастровый номер:	16:39:061001:152

Сведения о характерных точках границы части (частей) земельного участка

Учетный номер части: 16:39:061001:152/6

Система координат МСК-16

Номер точки	Координаты, м		Описание закрепления на местности	Средняя квадратичная погрешность определения координат характерных точек границ земельного участка, м
	X	Y		
1	2	3	4	5
1	449657.19	2297855.19	-	-
2	449658.19	2297855.19	-	-
3	449658.19	2297856.19	-	-
4	449657.19	2297856.19	-	-
1	449657.19	2297855.19	-	-
1	449669.78	2297845.16	-	-
2	449663.6	2297844.82	-	-
3	449658.41	2297848.18	-	-
4	449653.92	2297854.48	-	-
5	449653.58	2297860.64	-	-
6	449656.94	2297865.84	-	-
7	449663.19	2297870.3	-	-
8	449669.37	2297870.64	-	-
9	449674.56	2297867.28	-	-
10	449679.05	2297860.98	-	-
11	449679.71	2297857.93	-	-
12	449679.66	2297857.75	-	-
13	449678.28	2297856.64	-	-
14	449679.11	2297855.68	-	-
15	449678.12	2297851.95	-	-
1	449669.78	2297845.16	-	-

полное наименование должности		инициалы, фамилия

ДОКУМЕНТ ПОДПИСАН
ЭЛЕКТРОННОЙ ПОДПИСЬЮ
Сертификат: 00BB056B7401CB38D2B3576ACDC8425108
Владелец: ФЕДЕРАЛЬНАЯ СЛУЖБА ГОСУДАРСТВЕННОЙ РЕГИСТРАЦИИ, КАДАСТРА И КАРТОГРАФИИ
Действителен: с 27.06.2023 по 19.09.2024

Земельный участок			
вид объекта недвижимости			
Лист № 16 раздела 4.2	Всего листов раздела 4.2: 56	Всего разделов: 8	Всего листов выписки: 155

21.06.2024г. № КУВИ-001/2024-165464754	
Кадастровый номер:	16:39:061001:152

Сведения о характерных точках границы части (частей) земельного участка

Учетный номер части: 16:39:061001:152/7

Система координат МСК-16

Номер точки	Координаты, м		Описание закрепления на местности	Средняя квадратичная погрешность определения координат характерных точек границ земельного участка, м
	X	Y		
1	2	3	4	5
1	449661.44	2297915.76	-	-
2	449663.44	2297915.76	-	-
3	449663.44	2297917.76	-	-
4	449661.44	2297917.76	-	-
1	449661.44	2297915.76	-	-
1	449689.47	2297875.3	-	-
2	449691.47	2297875.3	-	-
3	449691.47	2297877.3	-	-
4	449689.47	2297877.3	-	-
1	449689.47	2297875.3	-	-
1	449685.37	2297860.51	-	-
2	449686.37	2297860.51	-	-
3	449686.37	2297861.51	-	-
4	449685.37	2297861.51	-	-
1	449685.37	2297860.51	-	-
1	449740.47	2297839.18	-	-
2	449741.47	2297839.18	-	-
3	449741.47	2297840.18	-	-
4	449740.47	2297840.18	-	-
1	449740.47	2297839.18	-	-
1	449719.15	2297832.36	-	-
2	449721.15	2297832.36	-	-
3	449721.15	2297834.36	-	-
4	449719.15	2297834.36	-	-

ДОКУМЕНТ ПОДПИСАН
ЭЛЕКТРОННОЙ ПОДПИСЬЮ
Сертификат: 00BB056B7401CB38D2B3576ACDC8425108
Владелец: ФЕДЕРАЛЬНАЯ СЛУЖБА ГОСУДАРСТВЕННОЙ РЕГИСТРАЦИИ, КАДАСТРА И КАРТОГРАФИИ
Действителен: с 27.06.2023 по 19.09.2024

полное наименование должности		инициалы, фамилия

Земельный участок
вид объекта недвижимости

Лист № 17 раздела 4.2	Всего листов раздела 4.2: 56	Всего разделов: 8	Всего листов выписки: 155

21.06.2024г. № КУВИ-001/2024-165464754	
Кадастровый номер:	16:39:061001:152

1	2	3	4	5
1	449719.15	2297832.36	-	-
1	449718.47	2297826.41	-	-
2	449719.17	2297825.38	-	-
3	449721.12	2297826.79	-	-
4	449720.49	2297827.83	-	-
1	449718.47	2297826.41	-	-
1	449748.16	2297790.25	-	-
2	449750.16	2297790.25	-	-
3	449750.16	2297792.25	-	-
4	449748.16	2297792.25	-	-
1	449748.16	2297790.25	-	-
1	449776.7	2297748.75	-	-
2	449778.7	2297748.75	-	-
3	449778.7	2297750.75	-	-
4	449776.7	2297750.75	-	-
1	449776.7	2297748.75	-	-
1	449804.7	2297708.24	-	-
2	449806.7	2297708.24	-	-
3	449806.7	2297710.24	-	-
4	449804.7	2297710.24	-	-
1	449804.7	2297708.24	-	-
1	449833.43	2297666.61	-	-
2	449835.43	2297666.61	-	-
3	449835.43	2297668.61	-	-
4	449833.43	2297668.61	-	-
1	449833.43	2297666.61	-	-
1	449863.79	2297623.43	-	-
2	449865.38	2297624.64	-	-
3	449860.51	2297631	-	-

ДОКУМЕНТ ПОДПИСАН
ЭЛЕКТРОННОЙ ПОДПИСЬЮ
Сертификат: 00BB056B7401CB38D2B3576ACDC8425108
Владелец: ФЕДЕРАЛЬНАЯ СЛУЖБА ГОСУДАРСТВЕННОЙ РЕГИСТРАЦИИ, КАДАСТРА И КАРТОГРАФИИ
Действителен: с 27.06.2023 по 19.09.2024

полное наименование должности	инициалы, фамилия

Земельный участок
вид объекта недвижимости

Лист № 18 раздела 4.2	Всего листов раздела 4.2: 56	Всего разделов: 8	Всего листов выписки: 155

21.06.2024г. № КУВИ-001/2024-165464754	
Кадастровый номер:	16:39:061001:152

1	2	3	4	5
4	449858.92	2297629.78	-	-
1	449863.79	2297623.43	-	-
1	449858.87	2297604.81	-	-
2	449662.76	2297888.75	-	2.5
3	449625.31	2297944.77	-	2.5
4	449625.4	2297946.01	-	-
5	449642.13	2297946.01	-	-
6	449646.38	2297946.51	-	-
7	449651.63	2297948.76	-	-
8	449656.88	2297951.26	-	-
9	449661.38	2297953.76	-	-
10	449667.38	2297956.26	-	-
11	449675.63	2297959.26	-	-
12	449676.52	2297959.52	-	-
13	449676.43	2297958.27	-	2.5
14	449704.12	2297916.85	-	2.5
15	449896.97	2297637.62	-	-
16	449882.38	2297625.5	-	-
1	449858.87	2297604.81	-	-

ДОКУМЕНТ ПОДПИСАН
ЭЛЕКТРОННОЙ ПОДПИСЬЮ
Сертификат: 00BB056B7401CB38D2B3576ACDC8425108
Владелец: ФЕДЕРАЛЬНАЯ СЛУЖБА ГОСУДАРСТВЕННОЙ РЕГИСТРАЦИИ, КАДАСТРА И КАРТОГРАФИИ
Действителен: с 27.06.2023 по 19.09.2024

полное наименование должности		инициалы, фамилия

Земельный участок			
вид объекта недвижимости			
Лист № 19 раздела 4.2	Всего листов раздела 4.2: 56	Всего разделов: 8	Всего листов выписки: 155

21.06.2024г. № КУВИ-001/2024-165464754	
Кадастровый номер:	16:39:061001:152

Сведения о характерных точках границы части (частей) земельного участка

Учетный номер части: 16:39:061001:152/8

Система координат МСК-16

Номер точки	Координаты, м		Описание закрепления на местности	Средняя квадратичная погрешность определения координат характерных точек границ земельного участка, м
	X	Y		
1	2	3	4	5
1	449661.44	2297915.76	-	-
2	449663.44	2297915.76	-	-
3	449663.44	2297917.76	-	-
4	449661.44	2297917.76	-	-
1	449661.44	2297915.76	-	-
1	449689.47	2297875.3	-	-
2	449691.47	2297875.3	-	-
3	449691.47	2297877.3	-	-
4	449689.47	2297877.3	-	-
1	449689.47	2297875.3	-	-
1	449719.15	2297832.36	-	-
2	449721.15	2297832.36	-	-
3	449721.15	2297834.36	-	-
4	449719.15	2297834.36	-	-
1	449719.15	2297832.36	-	-
1	449718.47	2297826.41	-	-
2	449719.17	2297825.38	-	-
3	449721.12	2297826.79	-	-
4	449720.49	2297827.83	-	-
1	449718.47	2297826.41	-	-
1	449748.16	2297790.25	-	-
2	449750.16	2297790.25	-	-
3	449750.16	2297792.25	-	-
4	449748.16	2297792.25	-	-

ДОКУМЕНТ ПОДПИСАН
ЭЛЕКТРОННОЙ ПОДПИСЬЮ
Сертификат: 00BB056B7401CB38D2B3576ACDC8425108
Владелец: ФЕДЕРАЛЬНАЯ СЛУЖБА ГОСУДАРСТВЕННОЙ РЕГИСТРАЦИИ, КАДАСТРА И КАРТОГРАФИИ
Действителен: с 27.06.2023 по 19.09.2024

полное наименование должности		инициалы, фамилия

Земельный участок
вид объекта недвижимости

Лист № 20 раздела 4.2	Всего листов раздела 4.2: 56	Всего разделов: 8	Всего листов выписки: 155

21.06.2024г. № КУВИ-001/2024-165464754	
Кадастровый номер:	16:39:061001:152

1	2	3	4	5
1	449748.16	2297790.25	-	-
1	449776.7	2297748.75	-	-
2	449778.7	2297748.75	-	-
3	449778.7	2297750.75	-	-
4	449776.7	2297750.75	-	-
1	449776.7	2297748.75	-	-
1	449804.7	2297708.24	-	-
2	449806.7	2297708.24	-	-
3	449806.7	2297710.24	-	-
4	449804.7	2297710.24	-	-
1	449804.7	2297708.24	-	-
1	449833.43	2297666.61	-	-
2	449835.43	2297666.61	-	-
3	449835.43	2297668.61	-	-
4	449833.43	2297668.61	-	-
1	449833.43	2297666.61	-	-
1	449863.79	2297623.43	-	-
2	449865.38	2297624.64	-	-
3	449860.51	2297631	-	-
4	449858.92	2297629.78	-	-
1	449863.79	2297623.43	-	-
1	449878.66	2297622.22	-	-
2	449862.65	2297608.13	-	-
3	449854.25	2297620.16	-	2.5
4	449825.71	2297661.58	-	2.5
5	449768.98	2297743.72	-	2.5
6	449711.42	2297827.33	-	2.5
7	449681.76	2297870.26	-	2.5
8	449653.73	2297910.71	-	2.5

полное наименование должности		инициалы, фамилия

ДОКУМЕНТ ПОДПИСАН
ЭЛЕКТРОННОЙ ПОДПИСЬЮ
Сертификат: 00BB056B7401CB38D2B3576ACDC8425108
Владелец: ФЕДЕРАЛЬНАЯ СЛУЖБА ГОСУДАРСТВЕННОЙ РЕГИСТРАЦИИ, КАДАСТРА И КАРТОГРАФИИ
Действителен: с 27.06.2023 по 19.09.2024

Земельный участок
вид объекта недвижимости

Лист № 21 раздела 4.2	Всего листов раздела 4.2: 56	Всего разделов: 8	Всего листов выписки: 155

21.06.2024г. № КУВИ-001/2024-165464754	
Кадастровый номер:	16:39:061001:152

1	2	3	4	5
9	449631.25	2297943.03	-	2.5
10	449631.47	2297946.01	-	-
11	449642.13	2297946.01	-	-
12	449646.38	2297946.51	-	-
13	449651.63	2297948.76	-	-
14	449652.98	2297949.4	-	-
15	449652.95	2297948.97	-	2.5
16	449671.15	2297922.79	-	2.5
17	449699.2	2297882.32	-	2.5
18	449728.88	2297839.37	-	2.5
19	449786.44	2297755.76	-	2.5
20	449843.17	2297673.62	-	2.5
21	449871.67	2297632.24	-	2.5
1	449878.66	2297622.22	-	-

ДОКУМЕНТ ПОДПИСАН
ЭЛЕКТРОННОЙ ПОДПИСЬЮ
Сертификат: 00BB056B7401CB38D2B3576ACDC8425108
Владелец: ФЕДЕРАЛЬНАЯ СЛУЖБА ГОСУДАРСТВЕННОЙ РЕГИСТРАЦИИ, КАДАСТРА И КАРТОГРАФИИ
Действителен: с 27.06.2023 по 19.09.2024

полное наименование должности	инициалы, фамилия

Земельный участок
вид объекта недвижимости

Лист № 22 раздела 4.2	Всего листов раздела 4.2: 56	Всего разделов: 8	Всего листов выписки: 155

21.06.2024г. № КУВИ-001/2024-165464754	
Кадастровый номер:	16:39:061001:152

Сведения о характерных точках границы части (частей) земельного участка

Учетный номер части: 16:39:061001:152/9

Система координат МСК-16

Номер точки	Координаты, м		Описание закрепления на местности	Средняя квадратичная погрешность определения координат характерных точек границ земельного участка, м
	X	Y		
1	2	3	4	5
1	449678.28	2297856.64	-	-
2	449679.67	2297855.03	-	-
3	449666.32	2297856.07	-	0.1
4	449664.96	2297856.76	-	0.1
5	449664.49	2297858.22	-	0.1
6	449665.18	2297859.58	-	0.1
7	449666.64	2297860.05	-	0.1
8	449680.44	2297858.97	-	0.1
9	449680.9	2297858.74	-	-
1	449678.28	2297856.64	-	-

полное наименование должности		инициалы, фамилия

ДОКУМЕНТ ПОДПИСАН
ЭЛЕКТРОННОЙ ПОДПИСЬЮ
Сертификат: 00BB056B7401CB38D2B3576ACDC8425108
Владелец: ФЕДЕРАЛЬНАЯ СЛУЖБА ГОСУДАРСТВЕННОЙ РЕГИСТРАЦИИ, КАДАСТРА И КАРТОГРАФИИ
Действителен: с 27.06.2023 по 19.09.2024

Земельный участок			
вид объекта недвижимости			
Лист № 23 раздела 4.2	Всего листов раздела 4.2: 56	Всего разделов: 8	Всего листов выписки: 155

21.06.2024г. № КУВИ-001/2024-165464754	
Кадастровый номер:	16:39:061001:152

Сведения о характерных точках границы части (частей) земельного участка

Учетный номер части: 16:39:061001:152/10

Система координат МСК-16

Номер точки	Координаты, м		Описание закрепления на местности	Средняя квадратичная погрешность определения координат характерных точек границ земельного участка, м
	X	Y		
1	2	3	4	5
1	449359.93	2298007.98	-	-
2	449360.93	2298007.98	-	-
3	449360.93	2298008.98	-	-
4	449359.93	2298008.98	-	-
1	449359.93	2298007.98	-	-
1	449362.32	2297996.9	-	-
2	449364.22	2297996.27	-	-
3	449364.85	2297998.17	-	-
4	449362.95	2297998.8	-	-
1	449362.32	2297996.9	-	-
1	449394.83	2297994.29	-	-
2	449395.83	2297994.29	-	-
3	449395.83	2297995.29	-	-
4	449394.83	2297995.29	-	-
1	449394.83	2297994.29	-	-
1	449393.21	2297992.43	-	-
2	449394.21	2297992.43	-	-
3	449394.21	2297993.43	-	-
4	449393.21	2297993.43	-	-
1	449393.21	2297992.43	-	-
1	449343.37	2297952.16	-	-
2	449345.27	2297951.53	-	-
3	449345.9	2297953.43	-	-
4	449344	2297954.06	-	-

ДОКУМЕНТ ПОДПИСАН
ЭЛЕКТРОННОЙ ПОДПИСЬЮ
Сертификат: 00BB056B7401CB38D2B3576ACDC8425108
Владелец: ФЕДЕРАЛЬНАЯ СЛУЖБА ГОСУДАРСТВЕННОЙ РЕГИСТРАЦИИ, КАДАСТРА И КАРТОГРАФИИ
Действителен: с 27.06.2023 по 19.09.2024

полное наименование должности		инициалы, фамилия

Земельный участок
вид объекта недвижимости

Лист № 24 раздела 4.2	Всего листов раздела 4.2: 56	Всего разделов: 8	Всего листов выписки: 155

21.06.2024г. № КУВИ-001/2024-165464754	
Кадастровый номер:	16:39:061001:152

1	2	3	4	5
1	449343.37	2297952.16	-	-
1	449580.92	2297928.99	-	-
2	449581.92	2297928.99	-	-
3	449581.92	2297929.99	-	-
4	449580.92	2297929.99	-	-
1	449580.92	2297928.99	-	-
1	449487.03	2297927.46	-	-
2	449495.96	2297929.35	-	-
3	449494.15	2297938.35	-	-
4	449485.1	2297936.37	-	-
1	449487.03	2297927.46	-	-
1	449589.3	2297926.78	-	-
2	449590.3	2297926.78	-	-
3	449590.3	2297927.78	-	-
4	449589.3	2297927.78	-	-
1	449589.3	2297926.78	-	-
1	449593.17	2297924.09	-	-
2	449594.17	2297924.09	-	-
3	449594.17	2297925.09	-	-
4	449593.17	2297925.09	-	-
1	449593.17	2297924.09	-	-
1	449661.44	2297915.76	-	-
2	449663.44	2297915.76	-	-
3	449663.44	2297917.76	-	-
4	449661.44	2297917.76	-	-
1	449661.44	2297915.76	-	-
1	449689.47	2297875.3	-	-
2	449691.47	2297875.3	-	-
3	449691.47	2297877.3	-	-

ДОКУМЕНТ ПОДПИСАН
ЭЛЕКТРОННОЙ ПОДПИСЬЮ
Сертификат: 00BB056B7401CB38D2B3576ACDC8425108
Владелец: ФЕДЕРАЛЬНАЯ СЛУЖБА ГОСУДАРСТВЕННОЙ РЕГИСТРАЦИИ, КАДАСТРА И КАРТОГРАФИИ
Действителен: с 27.06.2023 по 19.09.2024

полное наименование должности	инициалы, фамилия

Земельный участок
вид объекта недвижимости

Лист № 25 раздела 4.2	Всего листов раздела 4.2: 56	Всего разделов: 8	Всего листов выписки: 155

21.06.2024г. № КУВИ-001/2024-165464754	
Кадастровый номер:	16:39:061001:152

1	2	3	4	5
4	449689.47	2297877.3	-	-
1	449689.47	2297875.3	-	-
1	449685.37	2297860.51	-	-
2	449686.37	2297860.51	-	-
3	449686.37	2297861.51	-	-
4	449685.37	2297861.51	-	-
1	449685.37	2297860.51	-	-
1	449657.19	2297855.19	-	-
2	449658.19	2297855.19	-	-
3	449658.19	2297856.19	-	-
4	449657.19	2297856.19	-	-
1	449657.19	2297855.19	-	-
1	449680.83	2297853.68	-	-
2	449683.94	2297856.11	-	-
3	449681.4	2297859.14	-	-
4	449678.28	2297856.64	-	-
1	449680.83	2297853.68	-	-
1	448905.18	2297849.6	-	-
2	448906.18	2297849.6	-	-
3	448906.18	2297850.6	-	-
4	448905.18	2297850.6	-	-
1	448905.18	2297849.6	-	-
1	449740.47	2297839.18	-	-
2	449741.47	2297839.18	-	-
3	449741.47	2297840.18	-	-
4	449740.47	2297840.18	-	-
1	449740.47	2297839.18	-	-
1	449719.15	2297832.36	-	-
2	449721.15	2297832.36	-	-

ДОКУМЕНТ ПОДПИСАН
ЭЛЕКТРОННОЙ ПОДПИСЬЮ
Сертификат: 00BB056B7401CB38D2B3576ACDC8425108
Владелец: ФЕДЕРАЛЬНАЯ СЛУЖБА ГОСУДАРСТВЕННОЙ РЕГИСТРАЦИИ, КАДАСТРА И КАРТОГРАФИИ
Действителен: с 27.06.2023 по 19.09.2024

полное наименование должности	инициалы, фамилия

Земельный участок
вид объекта недвижимости

Лист № 26 раздела 4.2	Всего листов раздела 4.2: 56	Всего разделов: 8	Всего листов выписки: 155

21.06.2024г. № КУВИ-001/2024-165464754	
Кадастровый номер:	16:39:061001:152

1	2	3	4	5
3	449721.15	2297834.36	-	-
4	449719.15	2297834.36	-	-
1	449719.15	2297832.36	-	-
1	449718.47	2297826.41	-	-
2	449719.17	2297825.38	-	-
3	449721.12	2297826.79	-	-
4	449720.49	2297827.83	-	-
1	449718.47	2297826.41	-	-
1	449748.16	2297790.25	-	-
2	449750.16	2297790.25	-	-
3	449750.16	2297792.25	-	-
4	449748.16	2297792.25	-	-
1	449748.16	2297790.25	-	-
1	449267.87	2297766.79	-	-
2	449269.39	2297768.09	-	-
3	449268.1	2297769.61	-	-
4	449266.57	2297768.32	-	-
1	449267.87	2297766.79	-	-
1	449776.7	2297748.75	-	-
2	449778.7	2297748.75	-	-
3	449778.7	2297750.75	-	-
4	449776.7	2297750.75	-	-
1	449776.7	2297748.75	-	-
1	449247.06	2297721.74	-	-
2	449248.93	2297721.02	-	-
3	449249.65	2297722.88	-	-
4	449247.79	2297723.61	-	-
1	449247.06	2297721.74	-	-
1	449804.7	2297708.24	-	-

ДОКУМЕНТ ПОДПИСАН
ЭЛЕКТРОННОЙ ПОДПИСЬЮ
Сертификат: 00BB056B7401CB38D2B3576ACDC8425108
Владелец: ФЕДЕРАЛЬНАЯ СЛУЖБА ГОСУДАРСТВЕННОЙ РЕГИСТРАЦИИ, КАДАСТРА И КАРТОГРАФИИ
Действителен: с 27.06.2023 по 19.09.2024

полное наименование должности	инициалы, фамилия

Земельный участок
вид объекта недвижимости

Лист № 27 раздела 4.2	Всего листов раздела 4.2: 56	Всего разделов: 8	Всего листов выписки: 155

21.06.2024г. № КУВИ-001/2024-165464754	
Кадастровый номер:	16:39:061001:152

1	2	3	4	5
2	449806.7	2297708.24	-	-
3	449806.7	2297710.24	-	-
4	449804.7	2297710.24	-	-
1	449804.7	2297708.24	-	-
1	449227.84	2297676.07	-	-
2	449229.71	2297675.35	-	-
3	449230.43	2297677.21	-	-
4	449228.57	2297677.94	-	-
1	449227.84	2297676.07	-	-
1	449833.43	2297666.61	-	-
2	449835.43	2297666.61	-	-
3	449835.43	2297668.61	-	-
4	449833.43	2297668.61	-	-
1	449833.43	2297666.61	-	-
1	449208.51	2297630.14	-	-
2	449210.38	2297629.42	-	-
3	449211.1	2297631.28	-	-
4	449209.24	2297632.01	-	-
1	449208.51	2297630.14	-	-
1	449863.79	2297623.43	-	-
2	449865.38	2297624.64	-	-
3	449860.51	2297631	-	-
4	449858.92	2297629.78	-	-
1	449863.79	2297623.43	-	-
1	449189.06	2297584.11	-	-
2	449190.93	2297583.39	-	-
3	449191.65	2297585.25	-	-
4	449189.79	2297585.98	-	-
1	449189.06	2297584.11	-	-

ДОКУМЕНТ ПОДПИСАН
ЭЛЕКТРОННОЙ ПОДПИСЬЮ
Сертификат: 00BB056B7401CB38D2B3576ACDC8425108
Владелец: ФЕДЕРАЛЬНАЯ СЛУЖБА ГОСУДАРСТВЕННОЙ РЕГИСТРАЦИИ, КАДАСТРА И КАРТОГРАФИИ
Действителен: с 27.06.2023 по 19.09.2024

полное наименование должности		инициалы, фамилия

Земельный участок
вид объекта недвижимости

Лист № 28 раздела 4.2	Всего листов раздела 4.2: 56	Всего разделов: 8	Всего листов выписки: 155

21.06.2024г. № КУВИ-001/2024-165464754	
Кадастровый номер:	16:39:061001:152

1	2	3	4	5
1	449170.03	2297538.5	-	-
2	449171.9	2297537.78	-	-
3	449172.62	2297539.64	-	-
4	449170.76	2297540.37	-	-
1	449170.03	2297538.5	-	-
1	449654.59	2297508.1	-	-
2	449660.61	2297510.61	-	-
3	449658.09	2297516.62	-	-
4	449652.09	2297514.13	-	-
1	449654.59	2297508.1	-	-
1	449150.82	2297492.45	-	-
2	449152.69	2297491.73	-	-
3	449153.41	2297493.59	-	-
4	449151.55	2297494.32	-	-
1	449150.82	2297492.45	-	-
1	449131.6	2297446.62	-	-
2	449133.47	2297445.9	-	-
3	449134.19	2297447.76	-	-
4	449132.33	2297448.49	-	-
1	449131.6	2297446.62	-	-
1	449112.27	2297400.53	-	-
2	449114.14	2297399.81	-	-
3	449114.86	2297401.67	-	-
4	449113	2297402.4	-	-
1	449112.27	2297400.53	-	-
1	449093.21	2297354.99	-	-
2	449095.08	2297354.27	-	-
3	449095.8	2297356.13	-	-
4	449093.94	2297356.86	-	-

полное наименование должности	ДОКУМЕНТ ПОДПИСАН ЭЛЕКТРОННОЙ ПОДПИСЬЮ Сертификат: 00BB056B7401CB38D2B3576ACDC8425108 Владелец: ФЕДЕРАЛЬНАЯ СЛУЖБА ГОСУДАРСТВЕННОЙ РЕГИСТРАЦИИ, КАДАСТРА И КАРТОГРАФИИ Действителен: с 27.06.2023 по 19.09.2024	инициалы, фамилия

Земельный участок
вид объекта недвижимости

Лист № 29 раздела 4.2	Всего листов раздела 4.2: 56	Всего разделов: 8	Всего листов выписки: 155

21.06.2024г. № КУВИ-001/2024-165464754	
Кадастровый номер:	16:39:061001:152

1	2	3	4	5
1	449093.21	2297354.99	-	-
1	449073.77	2297308.73	-	-
2	449075.64	2297308.01	-	-
3	449076.36	2297309.87	-	-
4	449074.5	2297310.6	-	-
1	449073.77	2297308.73	-	-
1	449051.17	2297259.37	-	-
2	449057.67	2297259.5	-	-
3	449057.48	2297267	-	-
4	449051	2297266.95	-	-
1	449051.17	2297259.37	-	-
1	449005	2297246.91	-	-
2	449006.93	2297247.43	-	-
3	449006.41	2297249.36	-	-
4	449004.48	2297248.84	-	-
1	449005	2297246.91	-	-
1	448955.34	2297232.35	-	-
2	448957.27	2297232.87	-	-
3	448956.75	2297234.8	-	-
4	448954.82	2297234.28	-	-
1	448955.34	2297232.35	-	-
1	448905.6	2297217.73	-	-
2	448907.53	2297218.25	-	-
3	448907.01	2297220.18	-	-
4	448905.08	2297219.66	-	-
1	448905.6	2297217.73	-	-
1	448855.66	2297203.22	-	-
2	448857.59	2297203.74	-	-
3	448857.07	2297205.67	-	-

ДОКУМЕНТ ПОДПИСАН
ЭЛЕКТРОННОЙ ПОДПИСЬЮ
Сертификат: 00BB056B7401CB38D2B3576ACDC8425108
Владелец: ФЕДЕРАЛЬНАЯ СЛУЖБА ГОСУДАРСТВЕННОЙ РЕГИСТРАЦИИ, КАДАСТРА И КАРТОГРАФИИ
Действителен: с 27.06.2023 по 19.09.2024

полное наименование должности	инициалы, фамилия

Земельный участок
вид объекта недвижимости

Лист № 30 раздела 4.2	Всего листов раздела 4.2: 56	Всего разделов: 8	Всего листов выписки: 155

21.06.2024г. № КУВИ-001/2024-165464754	
Кадастровый номер:	16:39:061001:152

1	2	3	4	5
4	448855.14	2297205.15	-	-
1	448855.66	2297203.22	-	-
1	448805.69	2297188.46	-	-
2	448807.62	2297188.98	-	-
3	448807.1	2297190.91	-	-
4	448805.17	2297190.39	-	-
1	448805.69	2297188.46	-	-
1	448756.22	2297174.01	-	-
2	448758.15	2297174.53	-	-
3	448757.63	2297176.46	-	-
4	448755.7	2297175.94	-	-
1	448756.22	2297174.01	-	-
1	448705.64	2297159.1	-	-
2	448707.57	2297159.62	-	-
3	448707.05	2297161.55	-	-
4	448705.12	2297161.03	-	-
1	448705.64	2297159.1	-	-
1	448655.1	2297144.19	-	-
2	448657.03	2297144.71	-	-
3	448656.51	2297146.64	-	-
4	448654.58	2297146.12	-	-
1	448655.1	2297144.19	-	-
1	449056.39	2296917.75	-	-
2	449047.39	2296915	-	-
3	449026.89	2296919.75	-	-
4	449009.89	2296924.25	-	-
5	448979.39	2296934.25	-	-
6	448966.89	2296938.25	-	-
7	448951.64	2296943.25	-	-

ДОКУМЕНТ ПОДПИСАН
ЭЛЕКТРОННОЙ ПОДПИСЬЮ
Сертификат: 00BB056B7401CB38D2B3576ACDC8425108
Владелец: ФЕДЕРАЛЬНАЯ СЛУЖБА ГОСУДАРСТВЕННОЙ РЕГИСТРАЦИИ, КАДАСТРА И КАРТОГРАФИИ
Действителен: с 27.06.2023 по 19.09.2024

полное наименование должности	инициалы, фамилия

Земельный участок
вид объекта недвижимости

Лист № 31 раздела 4.2	Всего листов раздела 4.2: 56	Всего разделов: 8	Всего листов выписки: 155

21.06.2024г. № КУВИ-001/2024-165464754	
Кадастровый номер:	16:39:061001:152

1	2	3	4	5
8	448938.39	2296949	-	-
9	448921.89	2296957.25	-	-
10	448913.39	2296962	-	-
11	448902.64	2296969.75	-	-
12	448898.64	2296972.25	-	-
13	448879.39	2296983	-	-
14	448851.64	2296998.75	-	-
15	448841.64	2297005.25	-	-
16	448811.14	2297023.5	-	-
17	448778.64	2297044.5	-	-
18	448751.39	2297062.25	-	-
19	448735.64	2297072.5	-	-
20	448714.14	2297090.25	-	-
21	448704.14	2297098.5	-	-
22	448699.39	2297102.25	-	-
23	448691.64	2297108	-	-
24	448682.89	2297114.5	-	-
25	448673.14	2297119	-	-
26	448661.64	2297124.25	-	-
27	448652.64	2297129.25	-	-
28	448643.39	2297132.25	-	-
29	448634.64	2297135.75	-	-
30	448624.64	2297140	-	-
31	448596.64	2297149.5	-	-
32	448578.39	2297157.25	-	-
33	448560.14	2297165.5	-	-
34	448544.14	2297173.75	-	-
35	448530.89	2297180	-	-
36	448519.64	2297186.25	-	-

ДОКУМЕНТ ПОДПИСАН
ЭЛЕКТРОННОЙ ПОДПИСЬЮ
Сертификат: 00BB056B7401CB38D2B3576ACDC8425108
Владелец: ФЕДЕРАЛЬНАЯ СЛУЖБА ГОСУДАРСТВЕННОЙ РЕГИСТРАЦИИ, КАДАСТРА И КАРТОГРАФИИ
Действителен: с 27.06.2023 по 19.09.2024

полное наименование должности	инициалы, фамилия

Земельный участок
вид объекта недвижимости

Лист № 32 раздела 4.2	Всего листов раздела 4.2: 56	Всего разделов: 8	Всего листов выписки: 155

21.06.2024г. № КУВИ-001/2024-165464754	
Кадастровый номер:	16:39:061001:152

1	2	3	4	5
37	448501.89	2297199.5	-	-
38	448492.89	2297206.5	-	-
39	448482.89	2297213.5	-	-
40	448468.14	2297223.75	-	-
41	448463.14	2297227.51	-	-
42	448456.89	2297231.26	-	-
43	448454.39	2297239.26	-	-
44	448448.89	2297247.51	-	-
45	448443.14	2297253.26	-	-
46	448432.39	2297266.01	-	-
47	448415.14	2297288.26	-	-
48	448404.89	2297302.26	-	-
49	448398.64	2297311.76	-	-
50	448393.64	2297321.26	-	-
51	448390.39	2297325.76	-	-
52	448385.39	2297332.51	-	-
53	448375.89	2297342.26	-	-
54	448368.89	2297348.51	-	-
55	448361.89	2297353.51	-	-
56	448356.14	2297357.51	-	-
57	448350.39	2297360.51	-	-
58	448343.39	2297363.01	-	-
59	448337.14	2297365.01	-	-
60	448331.89	2297365.76	-	-
61	448326.89	2297365.76	-	-
62	448322.39	2297364.26	-	-
63	448317.89	2297363.01	-	-
64	448314.14	2297361.26	-	-
65	448310.39	2297358.01	-	-

ДОКУМЕНТ ПОДПИСАН
ЭЛЕКТРОННОЙ ПОДПИСЬЮ
Сертификат: 00BB056B7401CB38D2B3576ACDC8425108
Владелец: ФЕДЕРАЛЬНАЯ СЛУЖБА ГОСУДАРСТВЕННОЙ РЕГИСТРАЦИИ, КАДАСТРА И КАРТОГРАФИИ
Действителен: с 27.06.2023 по 19.09.2024

полное наименование должности	инициалы, фамилия

Земельный участок
вид объекта недвижимости

Лист № 33 раздела 4.2	Всего листов раздела 4.2: 56	Всего разделов: 8	Всего листов выписки: 155

21.06.2024г. № КУВИ-001/2024-165464754	
Кадастровый номер:	16:39:061001:152

1	2	3	4	5
66	448306.64	2297353.51	-	-
67	448302.14	2297348.51	-	-
68	448299.64	2297343.51	-	-
69	448297.64	2297338.26	-	-
70	448296.39	2297334.01	-	-
71	448295.64	2297329.51	-	-
72	448296.39	2297325.01	-	-
73	448297.64	2297320.51	-	-
74	448299.64	2297314.76	-	-
75	448303.89	2297306.51	-	-
76	448308.39	2297300.26	-	-
77	448316.64	2297290.01	-	-
78	448324.89	2297281.51	-	-
79	448306.64	2297282.26	-	-
80	448230.89	2297282.26	-	-
81	448183.89	2297285.51	-	-
82	448173.14	2297286.76	-	-
83	448161.39	2297288.01	-	-
84	448151.39	2297290.01	-	-
85	448145.84	2297292.52	-	-
86	448366.93	2297708.1	-	-
87	448416.08	2297676.32	-	-
88	448418.89	2297674.51	-	-
89	448451.89	2297688.01	-	-
90	448464.64	2297687.01	-	-
91	448470.64	2297679.01	-	-
92	448473.89	2297682.26	-	-
93	448477.39	2297691.26	-	-
94	448497.89	2297697.51	-	-

ДОКУМЕНТ ПОДПИСАН
ЭЛЕКТРОННОЙ ПОДПИСЬЮ
Сертификат: 00BB056B7401CB38D2B3576ACDC8425108
Владелец: ФЕДЕРАЛЬНАЯ СЛУЖБА ГОСУДАРСТВЕННОЙ РЕГИСТРАЦИИ, КАДАСТРА И КАРТОГРАФИИ
Действителен: с 27.06.2023 по 19.09.2024

полное наименование должности	инициалы, фамилия

Земельный участок
вид объекта недвижимости

Лист № 34 раздела 4.2	Всего листов раздела 4.2: 56	Всего разделов: 8	Всего листов выписки: 155

21.06.2024г. № КУВИ-001/2024-165464754	
Кадастровый номер:	16:39:061001:152

1	2	3	4	5
95	448509.39	2297696.51	-	-
96	448522.89	2297691.26	-	-
97	448513.39	2297679.51	-	-
98	448513.75	2297678.73	-	-
99	448523.89	2297656.76	-	-
100	448515.39	2297643.26	-	-
101	448489.39	2297615.26	-	-
102	448464.64	2297592.26	-	-
103	448440.64	2297586.01	-	-
104	448381.39	2297594.76	-	-
105	448384.64	2297592.51	-	-
106	448390.89	2297589.01	-	-
107	448408.14	2297571.26	-	-
108	448412.64	2297567.01	-	-
109	448422.14	2297558.76	-	-
110	448426.14	2297553.51	-	-
111	448431.14	2297548.26	-	-
112	448436.89	2297538.76	-	-
113	448440.39	2297532.76	-	-
114	448445.54	2297520.67	-	-
115	448446.14	2297519.26	-	-
116	448447.39	2297515.26	-	-
117	448449.39	2297510.51	-	-
118	448475.35	2297465.32	-	-
119	449060.03	2298055.94	-	-
120	449060.88	2298053.26	-	-
121	449062.88	2298047.01	-	-
122	449066.13	2298037.51	-	-
123	449074.38	2298016.01	-	-

ДОКУМЕНТ ПОДПИСАН
ЭЛЕКТРОННОЙ ПОДПИСЬЮ
Сертификат: 00BB056B7401CB38D2B3576ACDC8425108
Владелец: ФЕДЕРАЛЬНАЯ СЛУЖБА ГОСУДАРСТВЕННОЙ РЕГИСТРАЦИИ, КАДАСТРА И КАРТОГРАФИИ
Действителен: с 27.06.2023 по 19.09.2024

полное наименование должности	инициалы, фамилия

Земельный участок
вид объекта недвижимости

Лист № 35 раздела 4.2	Всего листов раздела 4.2: 56	Всего разделов: 8	Всего листов выписки: 155

21.06.2024г. № КУВИ-001/2024-165464754	
Кадастровый номер:	16:39:061001:152

1	2	3	4	5
124	449087.63	2297984.26	-	-
125	449098.38	2297960.01	-	-
126	449106.13	2297943.51	-	-
127	449109.88	2297937.26	-	-
128	449111.63	2297934.01	-	-
129	449121.88	2297911.76	-	-
130	449154.38	2297842.01	-	-
131	449163.13	2297821.01	-	-
132	449163.88	2297819.01	-	-
133	449165.63	2297811.51	-	-
134	449166.88	2297803.76	-	-
135	449168.13	2297796.76	-	-
136	449168.13	2297785.51	-	-
137	449169.63	2297774.51	-	-
138	449174.63	2297742.76	-	-
139	449177.88	2297725.01	-	-
140	449178.38	2297722.51	-	-
141	449180.38	2297718.01	-	-
142	449182.13	2297714.26	-	-
143	449184.13	2297712.26	-	-
144	449187.38	2297710.51	-	-
145	449189.88	2297708.51	-	-
146	449192.38	2297708.01	-	-
147	449197.38	2297708.01	-	-
148	449200.63	2297709.76	-	-
149	449207.63	2297715.51	-	-
150	449216.38	2297722.51	-	-
151	449222.13	2297728.26	-	-
152	449224.63	2297731.51	-	-

ДОКУМЕНТ ПОДПИСАН
ЭЛЕКТРОННОЙ ПОДПИСЬЮ
Сертификат: 00BB056B7401CB38D2B3576ACDC8425108
Владелец: ФЕДЕРАЛЬНАЯ СЛУЖБА ГОСУДАРСТВЕННОЙ РЕГИСТРАЦИИ, КАДАСТРА И КАРТОГРАФИИ
Действителен: с 27.06.2023 по 19.09.2024

полное наименование должности	инициалы, фамилия

Земельный участок
вид объекта недвижимости

Лист № 36 раздела 4.2	Всего листов раздела 4.2: 56	Всего разделов: 8	Всего листов выписки: 155

21.06.2024г. № КУВИ-001/2024-165464754	
Кадастровый номер:	16:39:061001:152

1	2	3	4	5
153	449237.38	2297743.51	-	-
154	449264.13	2297767.01	-	-
155	449276.88	2297777.76	-	-
156	449281.88	2297782.26	-	-
157	449291.38	2297788.51	-	-
158	449299.13	2297793.01	-	-
159	449302.88	2297794.26	-	-
160	449308.63	2297795.51	-	-
161	449313.13	2297796.26	-	-
162	449316.88	2297796.76	-	-
163	449324.38	2297796.76	-	-
164	449327.63	2297796.26	-	-
165	449330.88	2297795.51	-	-
166	449335.88	2297793.01	-	-
167	449338.38	2297790.51	-	-
168	449340.88	2297787.26	-	-
169	449344.13	2297782.26	-	-
170	449346.63	2297776.51	-	-
171	449349.88	2297769.01	-	-
172	449353.13	2297762.01	-	-
173	449366.88	2297742.76	-	-
174	449373.38	2297735.76	-	-
175	449379.13	2297730.26	-	-
176	449381.63	2297727.51	-	-
177	449384.13	2297725.76	-	-
178	449386.13	2297724.51	-	-
179	449389.88	2297723.26	-	-
180	449396.13	2297721.26	-	-
181	449410.13	2297718.01	-	-

ДОКУМЕНТ ПОДПИСАН
ЭЛЕКТРОННОЙ ПОДПИСЬЮ
Сертификат: 00BB056B7401CB38D2B3576ACDC8425108
Владелец: ФЕДЕРАЛЬНАЯ СЛУЖБА ГОСУДАРСТВЕННОЙ РЕГИСТРАЦИИ, КАДАСТРА И КАРТОГРАФИИ
Действителен: с 27.06.2023 по 19.09.2024

полное наименование должности		инициалы, фамилия

Земельный участок
вид объекта недвижимости

Лист № 37 раздела 4.2	Всего листов раздела 4.2: 56	Всего разделов: 8	Всего листов выписки: 155

21.06.2024г. № КУВИ-001/2024-165464754	
Кадастровый номер:	16:39:061001:152

1	2	3	4	5
182	449429.88	2297714.26	-	-
183	449450.13	2297711.01	-	-
184	449469.88	2297708.51	-	-
185	449486.88	2297708.01	-	-
186	449493.88	2297707.26	-	-
187	449497.88	2297708.01	-	-
188	449503.63	2297708.51	-	-
189	449509.13	2297708.51	-	-
190	449513.63	2297708.01	-	-
191	449519.38	2297706.01	-	-
192	449526.38	2297702.76	-	-
193	449533.38	2297699.01	-	-
194	449540.88	2297694.01	-	-
195	449546.13	2297690.76	-	-
196	449584.13	2297656.51	-	-
197	449615.88	2297627.26	-	-
198	449623.63	2297619.76	-	-
199	449671.13	2297576.5	-	-
200	449683.88	2297565.75	-	-
201	449700.38	2297553.5	-	-
202	449707.88	2297548.5	-	-
203	449711.13	2297546.75	-	-
204	449713.13	2297545.25	-	-
205	449715.63	2297545.25	-	-
206	449716.13	2297546	-	-
207	449714.88	2297551	-	-
208	449711.88	2297560	-	-
209	449706.63	2297572.75	-	-
210	449697.13	2297593.75	-	-

ДОКУМЕНТ ПОДПИСАН
ЭЛЕКТРОННОЙ ПОДПИСЬЮ
Сертификат: 00BB056B7401CB38D2B3576ACDC8425108
Владелец: ФЕДЕРАЛЬНАЯ СЛУЖБА ГОСУДАРСТВЕННОЙ РЕГИСТРАЦИИ, КАДАСТРА И КАРТОГРАФИИ
Действителен: с 27.06.2023 по 19.09.2024

полное наименование должности	инициалы, фамилия

Земельный участок
вид объекта недвижимости

Лист № 38 раздела 4.2	Всего листов раздела 4.2: 56	Всего разделов: 8	Всего листов выписки: 155

21.06.2024г. № КУВИ-001/2024-165464754	
Кадастровый номер:	16:39:061001:152

1	2	3	4	5
211	449689.63	2297609.5	-	-
212	449672.38	2297641.26	-	-
213	449654.63	2297673.76	-	-
214	449648.88	2297683.26	-	-
215	449645.13	2297689.01	-	-
216	449636.88	2297702.76	-	-
217	449620.88	2297732.01	-	-
218	449617.88	2297738.51	-	-
219	449615.38	2297744.01	-	-
220	449612.63	2297749.76	-	-
221	449608.38	2297756.26	-	-
222	449602.63	2297764.51	-	-
223	449594.38	2297773.26	-	-
224	449584.13	2297784.01	-	-
225	449575.38	2297793.01	-	-
226	449555.63	2297810.76	-	-
227	449528.38	2297834.26	-	-
228	449500.38	2297857.76	-	-
229	449473.13	2297879.26	-	-
230	449444.38	2297902.26	-	-
231	449411.38	2297927.01	-	-
232	449401.88	2297934.01	-	-
233	449398.63	2297936.01	-	-
234	449395.63	2297937.26	-	-
235	449392.38	2297937.76	-	-
236	449385.38	2297939.01	-	-
237	449377.88	2297939.76	-	-
238	449353.13	2297939.76	-	-
239	449345.38	2297940.26	-	-

ДОКУМЕНТ ПОДПИСАН
ЭЛЕКТРОННОЙ ПОДПИСЬЮ
Сертификат: 00BB056B7401CB38D2B3576ACDC8425108
Владелец: ФЕДЕРАЛЬНАЯ СЛУЖБА ГОСУДАРСТВЕННОЙ РЕГИСТРАЦИИ, КАДАСТРА И КАРТОГРАФИИ
Действителен: с 27.06.2023 по 19.09.2024

полное наименование должности		инициалы, фамилия

Земельный участок
вид объекта недвижимости

Лист № 39 раздела 4.2	Всего листов раздела 4.2: 56	Всего разделов: 8	Всего листов выписки: 155

21.06.2024г. № КУВИ-001/2024-165464754	
Кадастровый номер:	16:39:061001:152

1	2	3	4	5
240	449337.88	2297941.51	-	-
241	449330.13	2297943.51	-	-
242	449325.63	2297944.76	-	-
243	449320.63	2297946.76	-	-
244	449309.88	2297951.01	-	-
245	449297.88	2297956.76	-	-
246	449283.88	2297964.51	-	-
247	449276.88	2297968.26	-	-
248	449262.88	2297977.76	-	-
249	449215.13	2298011.51	-	-
250	449123.88	2298076.76	-	-
251	449089.38	2298102.26	-	-
252	449078.63	2298110.51	-	-
253	449076.88	2298111.76	-	-
254	449074.88	2298115.01	-	-
255	449072.38	2298118.76	-	-
256	449069.13	2298123.26	-	-
257	449063.38	2298134.76	-	-
258	449057.13	2298148.51	-	-
259	449047.63	2298170.76	-	-
260	449043.88	2298181.51	-	-
261	449041.13	2298189.76	-	-
262	449040.63	2298194.26	-	-
263	449039.88	2298200.01	-	-
264	449039.88	2298205.76	-	-
265	449040.63	2298211.51	-	-
266	449041.88	2298216.01	-	-
267	449043.13	2298219.76	-	-
268	449045.63	2298224.26	-	-

ДОКУМЕНТ ПОДПИСАН
ЭЛЕКТРОННОЙ ПОДПИСЬЮ
Сертификат: 00BB056B7401CB38D2B3576ACDC8425108
Владелец: ФЕДЕРАЛЬНАЯ СЛУЖБА ГОСУДАРСТВЕННОЙ РЕГИСТРАЦИИ, КАДАСТРА И КАРТОГРАФИИ
Действителен: с 27.06.2023 по 19.09.2024

полное наименование должности	инициалы, фамилия

Земельный участок
вид объекта недвижимости

Лист № 40 раздела 4.2	Всего листов раздела 4.2: 56	Всего разделов: 8	Всего листов выписки: 155

21.06.2024г. № КУВИ-001/2024-165464754	
Кадастровый номер:	16:39:061001:152

1	2	3	4	5
269	449048.13	2298228.51	-	-
270	449051.38	2298231.76	-	-
271	449054.63	2298233.76	-	-
272	449060.38	2298236.76	-	-
273	449066.13	2298240.76	-	-
274	449074.88	2298247.76	-	-
275	449080.38	2298251.51	-	-
276	449084.38	2298247.51	-	-
277	449087.63	2298245.01	-	-
278	449097.88	2298232.76	-	-
279	449102.88	2298228.51	-	-
280	449114.88	2298216.26	-	-
281	449129.63	2298203.01	-	-
282	449148.63	2298185.76	-	-
283	449196.88	2298145.76	-	-
284	449238.63	2298113.51	-	-
285	449263.63	2298093.76	-	-
286	449281.38	2298079.76	-	-
287	449287.88	2298073.76	-	-
288	449296.38	2298070.01	-	-
289	449305.88	2298066.26	-	-
290	449312.88	2298063.01	-	-
291	449318.63	2298059.76	-	-
292	449333.13	2298053.51	-	-
293	449342.13	2298050.26	-	-
294	449346.63	2298047.76	-	-
295	449353.88	2298045.76	-	-
296	449366.38	2298041.26	-	-
297	449374.63	2298038.76	-	-

ДОКУМЕНТ ПОДПИСАН
ЭЛЕКТРОННОЙ ПОДПИСЬЮ
Сертификат: 00BB056B7401CB38D2B3576ACDC8425108
Владелец: ФЕДЕРАЛЬНАЯ СЛУЖБА ГОСУДАРСТВЕННОЙ РЕГИСТРАЦИИ, КАДАСТРА И КАРТОГРАФИИ
Действителен: с 27.06.2023 по 19.09.2024

полное наименование должности	инициалы, фамилия

Земельный участок
вид объекта недвижимости

Лист № 41 раздела 4.2	Всего листов раздела 4.2: 56	Всего разделов: 8	Всего листов выписки: 155

21.06.2024г. № КУВИ-001/2024-165464754	
Кадастровый номер:	16:39:061001:152

1	2	3	4	5
298	449382.38	2298036.76	-	-
299	449389.63	2298034.26	-	-
300	449392.88	2298034.26	-	-
301	449467.13	2298012.51	-	-
302	449474.88	2298009.01	-	-
303	449483.13	2298006.01	-	-
304	449494.88	2297997.76	-	-
305	449505.63	2297991.26	-	-
306	449513.13	2297986.51	-	-
307	449519.13	2297981.01	-	-
308	449522.38	2297976.51	-	-
309	449527.13	2297972.51	-	-
310	449544.38	2297958.26	-	-
311	449552.63	2297953.26	-	-
312	449557.13	2297950.76	-	-
313	449563.13	2297947.51	-	-
314	449572.13	2297945.26	-	-
315	449578.13	2297944.01	-	-
316	449582.88	2297943.51	-	-
317	449587.63	2297944.01	-	-
318	449593.13	2297944.76	-	-
319	449597.88	2297947.26	-	-
320	449603.13	2297947.76	-	-
321	449607.38	2297947.26	-	-
322	449617.88	2297946.01	-	-
323	449642.13	2297946.01	-	-
324	449646.38	2297946.51	-	-
325	449651.63	2297948.76	-	-
326	449656.88	2297951.26	-	-

ДОКУМЕНТ ПОДПИСАН
ЭЛЕКТРОННОЙ ПОДПИСЬЮ
Сертификат: 00BB056B7401CB38D2B3576ACDC8425108
Владелец: ФЕДЕРАЛЬНАЯ СЛУЖБА ГОСУДАРСТВЕННОЙ РЕГИСТРАЦИИ, КАДАСТРА И КАРТОГРАФИИ
Действителен: с 27.06.2023 по 19.09.2024

полное наименование должности	инициалы, фамилия

Земельный участок
вид объекта недвижимости

Лист № 42 раздела 4.2	Всего листов раздела 4.2: 56	Всего разделов: 8	Всего листов выписки: 155

21.06.2024г. № КУВИ-001/2024-165464754	
Кадастровый номер:	16:39:061001:152

1	2	3	4	5
327	449661.38	2297953.76	-	-
328	449667.38	2297956.26	-	-
329	449675.63	2297959.26	-	-
330	449686.88	2297962.51	-	-
331	449702.63	2297965.76	-	-
332	449706.88	2297966.26	-	-
333	449712.13	2297966.26	-	-
334	449716.88	2297967.51	-	-
335	449722.38	2297969.76	-	-
336	449725.63	2297971.51	-	-
337	449730.88	2297975.51	-	-
338	449740.88	2297980.76	-	-
339	449744.63	2297977.01	-	-
340	449748.38	2297973.51	-	-
341	449750.88	2297971.51	-	-
342	449758.63	2297964.26	-	-
343	449762.13	2297960.01	-	-
344	449765.88	2297954.26	-	-
345	449779.38	2297936.26	-	-
346	449785.13	2297930.01	-	-
347	449789.13	2297926.26	-	-
348	449797.13	2297916.01	-	-
349	449800.38	2297912.26	-	-
350	449807.13	2297905.26	-	-
351	449809.88	2297902.01	-	-
352	449812.63	2297899.51	-	-
353	449821.88	2297887.76	-	-
354	449831.88	2297874.26	-	-
355	449842.88	2297859.01	-	-

ДОКУМЕНТ ПОДПИСАН
ЭЛЕКТРОННОЙ ПОДПИСЬЮ
Сертификат: 00BB056B7401CB38D2B3576ACDC8425108
Владелец: ФЕДЕРАЛЬНАЯ СЛУЖБА ГОСУДАРСТВЕННОЙ РЕГИСТРАЦИИ, КАДАСТРА И КАРТОГРАФИИ
Действителен: с 27.06.2023 по 19.09.2024

полное наименование должности		инициалы, фамилия

Земельный участок
вид объекта недвижимости

Лист № 43 раздела 4.2	Всего листов раздела 4.2: 56	Всего разделов: 8	Всего листов выписки: 155

21.06.2024г. № КУВИ-001/2024-165464754	
Кадастровый номер:	16:39:061001:152

1	2	3	4	5
356	449853.63	2297840.76	-	-
357	449868.88	2297816.51	-	-
358	449881.38	2297794.51	-	-
359	449890.88	2297776.76	-	-
360	449909.13	2297742.51	-	-
361	449914.88	2297730.01	-	-
362	449918.63	2297717.26	-	-
363	449921.88	2297707.26	-	-
364	449925.38	2297699.26	-	-
365	449924.88	2297696.51	-	-
366	449925.63	2297692.26	-	-
367	449926.38	2297689.01	-	-
368	449926.88	2297685.51	-	-
369	449926.88	2297680.51	-	-
370	449926.38	2297675.26	-	-
371	449925.13	2297670	-	-
372	449923.88	2297665.25	-	-
373	449920.88	2297660	-	-
374	449914.13	2297649.5	-	-
375	449909.38	2297646	-	-
376	449902.88	2297642	-	-
377	449897.13	2297637.75	-	-
378	449882.38	2297625.5	-	-
379	449841.77	2297589.75	-	-
380	449834.64	2297599.02	-	-
381	449820.42	2297588.45	-	-
382	449827.4	2297579.37	-	-
383	449801.64	2297559	-	-
384	449785.89	2297545.25	-	-

ДОКУМЕНТ ПОДПИСАН
ЭЛЕКТРОННОЙ ПОДПИСЬЮ
Сертификат: 00BB056B7401CB38D2B3576ACDC8425108
Владелец: ФЕДЕРАЛЬНАЯ СЛУЖБА ГОСУДАРСТВЕННОЙ РЕГИСТРАЦИИ, КАДАСТРА И КАРТОГРАФИИ
Действителен: с 27.06.2023 по 19.09.2024

полное наименование должности	инициалы, фамилия

Земельный участок
вид объекта недвижимости

Лист № 44 раздела 4.2	Всего листов раздела 4.2: 56	Всего разделов: 8	Всего листов выписки: 155

21.06.2024г. № КУВИ-001/2024-165464754	
Кадастровый номер:	16:39:061001:152

1	2	3	4	5
385	449780.89	2297540.25	-	-
386	449762.89	2297524.75	-	-
387	449726.14	2297492.25	-	-
388	449679.39	2297454.75	-	-
389	449672.89	2297449.5	-	-
390	449667.14	2297443.75	-	-
391	449655.13	2297430.5	-	-
392	449649.89	2297426	-	-
393	449645.64	2297421.5	-	-
394	449642.89	2297418.25	-	-
395	449637.89	2297414.25	-	-
396	449630.89	2297408.5	-	-
397	449585.14	2297367	-	-
398	449573.14	2297356	-	-
399	449529.89	2297318	-	-
400	449520.39	2297309.25	-	-
401	449514.64	2297302.75	-	-
402	449484.14	2297274.75	-	-
403	449470.39	2297262.25	-	-
404	449460.14	2297252	-	-
405	449401.64	2297199.25	-	-
406	449331.89	2297136.5	-	-
407	449262.64	2297075	-	-
408	449243.89	2297059.75	-	-
409	449206.64	2297030.5	-	-
410	449191.39	2297018	-	-
411	449141.39	2296976.75	-	-
412	449119.64	2296959.5	-	-
413	449095.89	2296939.75	-	-

ДОКУМЕНТ ПОДПИСАН
ЭЛЕКТРОННОЙ ПОДПИСЬЮ
Сертификат: 00BB056B7401CB38D2B3576ACDC8425108
Владелец: ФЕДЕРАЛЬНАЯ СЛУЖБА ГОСУДАРСТВЕННОЙ РЕГИСТРАЦИИ, КАДАСТРА И КАРТОГРАФИИ
Действителен: с 27.06.2023 по 19.09.2024

полное наименование должности	инициалы, фамилия

Земельный участок
вид объекта недвижимости

Лист № 45 раздела 4.2	Всего листов раздела 4.2: 56	Всего разделов: 8	Всего листов выписки: 155

21.06.2024г. № КУВИ-001/2024-165464754	
Кадастровый номер:	16:39:061001:152

1	2	3	4	5
414	449084.39	2296931	-	-
415	449077.14	2296926.75	-	-
416	449071.89	2296924.25	-	-
417	449064.39	2296921	-	-
1	449056.39	2296917.75	-	-

полное наименование должности		инициалы, фамилия

ДОКУМЕНТ ПОДПИСАН
ЭЛЕКТРОННОЙ ПОДПИСЬЮ
Сертификат: 00BB056B7401CB38D2B3576ACDC8425108
Владелец: ФЕДЕРАЛЬНАЯ СЛУЖБА ГОСУДАРСТВЕННОЙ РЕГИСТРАЦИИ, КАДАСТРА И КАРТОГРАФИИ
Действителен: с 27.06.2023 по 19.09.2024

Земельный участок
вид объекта недвижимости

Лист № 46 раздела 4.2	Всего листов раздела 4.2: 56	Всего разделов: 8	Всего листов выписки: 155

21.06.2024г. № КУВИ-001/2024-165464754	
Кадастровый номер:	16:39:061001:152

Сведения о характерных точках границы части (частей) земельного участка

Учетный номер части: 16:39:061001:152/11

Система координат МСК-16МСК-16МСК-16МСК-16МСК-16МСК-16МСК-16МСК-16МСК-16МСК-16

Номер точки	Координаты, м		Описание закрепления на местности	Средняя квадратичная погрешность определения координат характерных точек границ земельного участка, м
	X	Y		
1	2	3	4	5
1	449640.96	2297944.79	Закрепление отсутствует	2.5
2	449646.95	2297945.73	Закрепление отсутствует	2.5
3	449646.8	2297946.68	Закрепление отсутствует	2.5
4	449646.38	2297946.51	Закрепление отсутствует	2.5
5	449642.13	2297946.01	Закрепление отсутствует	2.5
6	449640.77	2297946.01	Закрепление отсутствует	2.5
1	449640.96	2297944.79	Закрепление отсутствует	2.5
1	449665.8	2297917.49	Закрепление отсутствует	2.5
2	449679.23	2297926.51	Закрепление отсутствует	2.5
3	449665.62	2297946.78	Закрепление отсутствует	2.5
4	449652.19	2297937.76	Закрепление отсутствует	2.5
1	449665.8	2297917.49	Закрепление отсутствует	2.5
1	449675.63	2297911.68	Закрепление отсутствует	2.5
2	449677.63	2297911.68	Закрепление отсутствует	2.5
3	449677.63	2297913.68	Закрепление отсутствует	2.5
4	449675.63	2297913.68	Закрепление отсутствует	2.5
1	449675.63	2297911.68	Закрепление отсутствует	2.5
1	449682.52	2297901.5	Закрепление отсутствует	2.5
2	449684.52	2297901.5	Закрепление отсутствует	2.5
3	449684.52	2297903.5	Закрепление отсутствует	2.5
4	449682.52	2297903.5	Закрепление отсутствует	2.5
1	449682.52	2297901.5	Закрепление отсутствует	2.5
1	449698.42	2297886.63	Закрепление отсутствует	2.5
2	449695.99	2297885.6	Закрепление отсутствует	2.5

ДОКУМЕНТ ПОДПИСАН
ЭЛЕКТРОННОЙ ПОДПИСЬЮ
Сертификат: 00BB056B7401CB38D2B3576ACDC8425108
Владелец: ФЕДЕРАЛЬНАЯ СЛУЖБА ГОСУДАРСТВЕННОЙ РЕГИСТРАЦИИ, КАДАСТРА И КАРТОГРАФИИ
Действителен: с 27.06.2023 по 19.09.2024

полное наименование должности		инициалы, фамилия

Земельный участок
вид объекта недвижимости

Лист № 47 раздела 4.2	Всего листов раздела 4.2: 56	Всего разделов: 8	Всего листов выписки: 155

21.06.2024г. № КУВИ-001/2024-165464754	
Кадастровый номер:	16:39:061001:152

1	2	3	4	5
3	449696.77	2297883.76	Закрепление отсутствует	2.5
4	449699.2	2297884.79	Закрепление отсутствует	2.5
1	449698.42	2297886.63	Закрепление отсутствует	2.5
1	449752.35	2297847.45	Закрепление отсутствует	2.5
2	449754.35	2297847.45	Закрепление отсутствует	2.5
3	449754.35	2297849.45	Закрепление отсутствует	2.5
4	449752.35	2297849.45	Закрепление отсутствует	2.5
1	449752.35	2297847.45	Закрепление отсутствует	2.5
1	449730.65	2297834.44	Закрепление отсутствует	2.5
2	449732.65	2297834.44	Закрепление отсутствует	2.5
3	449732.65	2297836.44	Закрепление отсутствует	2.5
4	449730.65	2297836.44	Закрепление отсутствует	2.5
1	449730.65	2297834.44	Закрепление отсутствует	2.5
1	449714.22	2297822.55	Закрепление отсутствует	2.5
2	449716.22	2297822.55	Закрепление отсутствует	2.5
3	449716.22	2297824.55	Закрепление отсутствует	2.5
4	449714.22	2297824.55	Закрепление отсутствует	2.5
1	449714.22	2297822.55	Закрепление отсутствует	2.5
1	449806.35	2297714.04	Закрепление отсутствует	2.5
2	449808.35	2297714.04	Закрепление отсутствует	2.5
3	449808.35	2297716.04	Закрепление отсутствует	2.5
4	449806.35	2297716.04	Закрепление отсутствует	2.5
1	449806.35	2297714.04	Закрепление отсутствует	2.5

ДОКУМЕНТ ПОДПИСАН
ЭЛЕКТРОННОЙ ПОДПИСЬЮ
Сертификат: 00BB056B7401CB38D2B3576ACDC8425108
Владелец: ФЕДЕРАЛЬНАЯ СЛУЖБА ГОСУДАРСТВЕННОЙ РЕГИСТРАЦИИ, КАДАСТРА И КАРТОГРАФИИ
Действителен: с 27.06.2023 по 19.09.2024

полное наименование должности	инициалы, фамилия

Земельный участок
вид объекта недвижимости

Лист № 48 раздела 4.2	Всего листов раздела 4.2: 56	Всего разделов: 8	Всего листов выписки: 155

21.06.2024г. № КУВИ-001/2024-165464754	
Кадастровый номер:	16:39:061001:152

Сведения о характерных точках границы части (частей) земельного участка

Учетный номер части: 16:39:061001:152/12

Система координат

Номер точки	Координаты, м		Описание закрепления на местности	Средняя квадратичная погрешность определения координат характерных точек границ земельного участка, м
	X	Y		
1	2	3	4	5
1	449923.99	2297665.66	-	-
2	449925.13	2297670	-	-
3	449926.38	2297675.26	-	-
4	449926.88	2297680.51	-	-
5	449926.88	2297685.51	-	-
6	449926.38	2297689.01	-	-
7	449925.63	2297692.26	-	-
8	449924.88	2297696.51	-	-
9	449925.38	2297699.26	-	-
10	449921.88	2297707.26	-	-
11	449918.63	2297717.26	-	-
12	449914.88	2297730.01	-	-
13	449909.13	2297742.51	-	-
14	449890.88	2297776.76	-	-
15	449881.38	2297794.51	-	-
16	449868.88	2297816.51	-	-
17	449853.63	2297840.76	-	-
18	449842.88	2297859.01	-	-
19	449831.88	2297874.26	-	-
20	449821.88	2297887.76	-	-
21	449812.63	2297899.51	-	-
22	449809.88	2297902.01	-	-
23	449807.13	2297905.26	-	-
24	449800.38	2297912.26	-	-

ДОКУМЕНТ ПОДПИСАН
ЭЛЕКТРОННОЙ ПОДПИСЬЮ
Сертификат: 00BB056B7401CB38D2B3576ACDC8425108
Владелец: ФЕДЕРАЛЬНАЯ СЛУЖБА ГОСУДАРСТВЕННОЙ РЕГИСТРАЦИИ, КАДАСТРА И КАРТОГРАФИИ
Действителен: с 27.06.2023 по 19.09.2024

полное наименование должности		инициалы, фамилия

Земельный участок
вид объекта недвижимости

Лист № 49 раздела 4.2	Всего листов раздела 4.2: 56	Всего разделов: 8	Всего листов выписки: 155

21.06.2024г. № КУВИ-001/2024-165464754	
Кадастровый номер:	16:39:061001:152

1	2	3	4	5
25	449797.13	2297916.01	-	-
26	449789.13	2297926.26	-	-
27	449785.13	2297930.01	-	-
28	449779.38	2297936.26	-	-
29	449765.88	2297954.26	-	-
30	449762.13	2297960.01	-	-
31	449758.63	2297964.26	-	-
32	449750.88	2297971.51	-	-
33	449748.38	2297973.51	-	-
34	449744.63	2297977.01	-	-
35	449740.88	2297980.76	-	-
36	449740.14	2297980.37	-	-
37	449770.55	2297928.46	-	-
38	449900.09	2297706.54	-	-
39	449923.64	2297666.24	-	-
40	449923.99	2297665.66	-	-

ДОКУМЕНТ ПОДПИСАН
ЭЛЕКТРОННОЙ ПОДПИСЬЮ
Сертификат: 00BB056B7401CB38D2B3576ACDC8425108
Владелец: ФЕДЕРАЛЬНАЯ СЛУЖБА ГОСУДАРСТВЕННОЙ РЕГИСТРАЦИИ, КАДАСТРА И КАРТОГРАФИИ
Действителен: с 27.06.2023 по 19.09.2024

полное наименование должности	инициалы, фамилия

Земельный участок
вид объекта недвижимости

Лист № 50 раздела 4.2	Всего листов раздела 4.2: 56	Всего разделов: 8	Всего листов выписки: 155

21.06.2024г. № КУВИ-001/2024-165464754	
Кадастровый номер:	16:39:061001:152

Сведения о характерных точках границы части (частей) земельного участка

Учетный номер части: 16:39:061001:152/13

Система координат

Номер точки	Координаты, м		Описание закрепления на местности	Средняя квадратичная погрешность определения координат характерных точек границ земельного участка, м
	X	Y		
1	2	3	4	5
1	449669.71	2297847.57	-	-
2	449667.46	2297845.32	-	-
3	449666.97	2297845.18	-	-
4	449665.43	2297846.89	-	-
5	449662.45	2297851.49	-	-
6	449661	2297854.33	-	-
7	449660.45	2297855.42	-	-
8	449659.16	2297857.15	-	-
9	449655.03	2297860.8	-	-
10	449653.53	2297862.54	-	-
11	449651.7	2297865.47	-	-
12	449649.94	2297868.38	-	-
13	449649.96	2297869.4	-	-
14	449650.53	2297871.09	-	-
15	449651.63	2297872.09	-	-
16	449651.97	2297872.49	-	-
17	449652.19	2297872.96	-	-
18	449652.29	2297873.47	-	-
19	449652.24	2297873.99	-	-
20	449652.07	2297874.48	-	-
21	449651.77	2297874.91	-	-
22	449651.37	2297875.25	-	-
23	449650.9	2297875.47	-	-
24	449650.39	2297875.57	-	-

ДОКУМЕНТ ПОДПИСАН
ЭЛЕКТРОННОЙ ПОДПИСЬЮ
Сертификат: 00BB056B7401CB38D2B3576ACDC8425108
Владелец: ФЕДЕРАЛЬНАЯ СЛУЖБА ГОСУДАРСТВЕННОЙ РЕГИСТРАЦИИ, КАДАСТРА И КАРТОГРАФИИ
Действителен: с 27.06.2023 по 19.09.2024

полное наименование должности		инициалы, фамилия

Земельный участок
вид объекта недвижимости

Лист № 51 раздела 4.2	Всего листов раздела 4.2: 56	Всего разделов: 8	Всего листов выписки: 155

21.06.2024г. № КУВИ-001/2024-165464754	
Кадастровый номер:	16:39:061001:152

1	2	3	4	5
25	449649.87	2297875.52	-	-
26	449649.38	2297875.35	-	-
27	449648.95	2297875.05	-	-
28	449647.45	2297873.69	-	-
29	449647.11	2297873.3	-	-
30	449646.89	2297872.84	-	-
31	449646.07	2297870.38	-	-
32	449645.97	2297869.8	-	-
33	449645.92	2297867.91	-	-
34	449645.99	2297867.35	-	-
35	449646.21	2297866.83	-	-
36	449648.29	2297863.38	-	-
37	449650.2	2297860.31	-	-
38	449652.28	2297857.9	-	-
39	449656.22	2297854.41	-	-
40	449657.77	2297851.3	-	-
41	449658.97	2297848.93	-	-
42	449661.94	2297844.31	-	-
43	449665.12	2297840.43	-	-
44	449668.59	2297837.6	-	-
45	449669.45	2297837.2	-	-
46	449672.27	2297836.64	-	-
47	449672.79	2297836.6	-	-
48	449673.3	2297836.71	-	-
49	449673.77	2297836.94	-	-
50	449674.16	2297837.28	-	-
51	449674.45	2297837.72	-	-
52	449674.62	2297838.21	-	-
53	449674.66	2297838.73	-	-

полное наименование должности		инициалы, фамилия

ДОКУМЕНТ ПОДПИСАН
ЭЛЕКТРОННОЙ ПОДПИСЬЮ
Сертификат: 00BB056B7401CB38D2B3576ACDC8425108
Владелец: ФЕДЕРАЛЬНАЯ СЛУЖБА ГОСУДАРСТВЕННОЙ РЕГИСТРАЦИИ, КАДАСТРА И КАРТОГРАФИИ
Действителен: с 27.06.2023 по 19.09.2024

Земельный участок
вид объекта недвижимости

Лист № 52 раздела 4.2	Всего листов раздела 4.2: 56	Всего разделов: 8	Всего листов выписки: 155

21.06.2024г. № КУВИ-001/2024-165464754	
Кадастровый номер:	16:39:061001:152

1	2	3	4	5
54	449674.55	2297839.24	-	-
55	449674.32	2297839.71	-	-
56	449673.98	2297840.1	-	-
57	449673.54	2297840.39	-	-
58	449673.05	2297840.56	-	-
59	449670.71	2297841.02	-	-
60	449669.62	2297841.9	-	-
61	449672.73	2297844.95	-	-
62	449675.55	2297848.18	-	-
63	449681.41	2297852.85	-	-
64	449683.24	2297854.51	-	-
65	449683.58	2297854.91	-	-
66	449683.8	2297855.38	-	-
67	449683.9	2297855.89	-	-
68	449683.88	2297856.07	-	-
69	449680.83	2297853.68	-	-
70	449678.88	2297855.95	-	-
71	449672.91	2297851.19	-	-
72	449669.71	2297847.57	-	-
1	449657.19	2297855.19	-	-
2	449657.19	2297856.19	-	-
3	449658.19	2297856.19	-	-
4	449658.19	2297855.19	-	-
5	449657.19	2297855.19	-	-
1	449683.68	2297856.91	-	-
2	449683.38	2297857.33	-	-
3	449682.98	2297857.67	-	-
4	449682.51	2297857.89	-	-
5	449682.44	2297857.9	-	-

ДОКУМЕНТ ПОДПИСАН
ЭЛЕКТРОННОЙ ПОДПИСЬЮ
Сертификат: 00BB056B7401CB38D2B3576ACDC8425108
Владелец: ФЕДЕРАЛЬНАЯ СЛУЖБА ГОСУДАРСТВЕННОЙ РЕГИСТРАЦИИ, КАДАСТРА И КАРТОГРАФИИ
Действителен: с 27.06.2023 по 19.09.2024

полное наименование должности	инициалы, фамилия

Земельный участок
вид объекта недвижимости

Лист № 53 раздела 4.2	Всего листов раздела 4.2: 56	Всего разделов: 8	Всего листов выписки: 155

21.06.2024г. № КУВИ-001/2024-165464754	
Кадастровый номер:	16:39:061001:152

1	2	3	4	5
6	449683.87	2297856.19	-	-
7	449683.85	2297856.41	-	-
8	449683.68	2297856.91	-	-

полное наименование должности	ДОКУМЕНТ ПОДПИСАН ЭЛЕКТРОННОЙ ПОДПИСЬЮ Сертификат: 00BB056B7401CB38D2B3576ACDC8425108 Владелец: ФЕДЕРАЛЬНАЯ СЛУЖБА ГОСУДАРСТВЕННОЙ РЕГИСТРАЦИИ, КАДАСТРА И КАРТОГРАФИИ Действителен: с 27.06.2023 по 19.09.2024	инициалы, фамилия

Земельный участок
вид объекта недвижимости

Лист № 54 раздела 4.2	Всего листов раздела 4.2: 56	Всего разделов: 8	Всего листов выписки: 155

21.06.2024г. № КУВИ-001/2024-165464754	
Кадастровый номер:	16:39:061001:152

Сведения о характерных точках границы части (частей) земельного участка

Учетный номер части: 16:39:061001:152/14

Система координат

Номер точки	Координаты, м		Описание закрепления на местности	Средняя квадратичная погрешность определения координат характерных точек границ земельного участка, м
	X	Y		
1	2	3	4	5
1	449926.88	2297685.51	-	-
2	449926.38	2297689.01	-	-
3	449925.63	2297692.26	-	-
4	449924.88	2297696.51	-	-
5	449924.94	2297696.83	-	-
6	449861.39	2297806.77	-	-
7	449798.27	2297914.69	-	-
8	449797.13	2297916.01	-	-
9	449789.13	2297926.26	-	-
10	449785.13	2297930.01	-	-
11	449783.88	2297931.37	-	-
12	449857.93	2297804.75	-	-
13	449926.88	2297685.47	-	-
14	449926.88	2297685.51	-	-

ДОКУМЕНТ ПОДПИСАН
ЭЛЕКТРОННОЙ ПОДПИСЬЮ
Сертификат: 00BB056B7401CB38D2B3576ACDC8425108
Владелец: ФЕДЕРАЛЬНАЯ СЛУЖБА ГОСУДАРСТВЕННОЙ РЕГИСТРАЦИИ, КАДАСТРА И КАРТОГРАФИИ
Действителен: с 27.06.2023 по 19.09.2024

полное наименование должности	инициалы, фамилия

Земельный участок
вид объекта недвижимости

Лист № 55 раздела 4.2	Всего листов раздела 4.2: 56	Всего разделов: 8	Всего листов выписки: 155

21.06.2024г. № КУВИ-001/2024-165464754	
Кадастровый номер:	16:39:061001:152

Сведения о характерных точках границы части (частей) земельного участка

Учетный номер части: 16:39:061001:152/15

Система координат

Номер точки	Координаты, м		Описание закрепления на местности	Средняя квадратичная погрешность определения координат характерных точек границ земельного участка, м
	X	Y		
1	2	3	4	5
1	449924.13	2297666.2	-	-
2	449925.13	2297670	-	-
3	449926.38	2297675.26	-	-
4	449926.88	2297680.51	-	-
5	449926.88	2297685.51	-	-
6	449926.38	2297689.01	-	-
7	449925.63	2297692.26	-	-
8	449924.88	2297696.51	-	-
9	449925.38	2297699.26	-	-
10	449921.88	2297707.26	-	-
11	449918.63	2297717.26	-	-
12	449914.88	2297730.01	-	-
13	449909.13	2297742.51	-	-
14	449890.88	2297776.76	-	-
15	449881.38	2297794.51	-	-
16	449868.88	2297816.51	-	-
17	449853.63	2297840.76	-	-
18	449842.88	2297859.01	-	-
19	449831.88	2297874.26	-	-
20	449821.88	2297887.76	-	-
21	449812.63	2297899.51	-	-
22	449809.88	2297902.01	-	-
23	449807.13	2297905.26	-	-
24	449800.38	2297912.26	-	-

ДОКУМЕНТ ПОДПИСАН
ЭЛЕКТРОННОЙ ПОДПИСЬЮ
Сертификат: 00BB056B7401CB38D2B3576ACDC8425108
Владелец: ФЕДЕРАЛЬНАЯ СЛУЖБА ГОСУДАРСТВЕННОЙ РЕГИСТРАЦИИ, КАДАСТРА И КАРТОГРАФИИ
Действителен: с 27.06.2023 по 19.09.2024

полное наименование должности		инициалы, фамилия

Земельный участок
вид объекта недвижимости

Лист № 56 раздела 4.2	Всего листов раздела 4.2: 56	Всего разделов: 8	Всего листов выписки: 155

21.06.2024г. № КУВИ-001/2024-165464754	
Кадастровый номер:	16:39:061001:152

1	2	3	4	5
25	449797.13	2297916.01	-	-
26	449789.13	2297926.26	-	-
27	449785.13	2297930.01	-	-
28	449779.38	2297936.26	-	-
29	449765.88	2297954.26	-	-
30	449762.13	2297960.01	-	-
31	449758.63	2297964.26	-	-
32	449750.88	2297971.51	-	-
33	449748.38	2297973.51	-	-
34	449744.63	2297977.01	-	-
35	449740.88	2297980.76	-	-
36	449740.14	2297980.37	-	-
37	449770.55	2297928.46	-	-
38	449900.09	2297706.54	-	-
39	449924.13	2297666.2	-	-

ДОКУМЕНТ ПОДПИСАН
ЭЛЕКТРОННОЙ ПОДПИСЬЮ
Сертификат: 00BB056B7401CB38D2B3576ACDC8425108
Владелец: ФЕДЕРАЛЬНАЯ СЛУЖБА ГОСУДАРСТВЕННОЙ РЕГИСТРАЦИИ, КАДАСТРА И КАРТОГРАФИИ
Действителен: с 27.06.2023 по 19.09.2024

полное наименование должности	инициалы, фамилия

Филиал публично-правовой компании "Роскадастр" по Республике Татарстан
полное наименование органа регистрации прав

Выписка из Единого государственного реестра недвижимости об объекте недвижимости

Сведения о характеристиках объекта недвижимости

На основании запроса от 21.06.2024, поступившего на рассмотрение 21.06.2024, сообщаем, что согласно записям Единого государственного реестра недвижимости:

Раздел 1 Лист 1

Земельный участок
вид объекта недвижимости

Лист № 1 раздела 1	Всего листов раздела 1: 12	Всего разделов: 8	Всего листов выписки: 151

21.06.2024г. № КУВИ-001/2024-165465538	
Кадастровый номер:	16:39:061001:153
Номер кадастрового квартала:	16:39:061001
Дата присвоения кадастрового номера:	26.03.2013

Ранее присвоенный государственный учетный номер:	данные отсутствуют
Местоположение:	Местоположение установлено относительно ориентира, расположенного в границах участка. Почтовый адрес ориентира: Российская Федерация, Республика Татарстан, Тукаевский муниципальный район, кв-л. 061001, 153.
Площадь:	910979 +/- 8351.45
Кадастровая стоимость, руб.:	175908314.04
Кадастровые номера расположенных в пределах земельного участка объектов недвижимости:	16:00:000000:1097, 16:00:000000:772, 16:00:000000:940, 16:00:000000:948, 16:00:000000:972, 16:39:000000:4879, 16:39:000000:5341, 0:0:0:126, 16:00:000000:68875, 16:00:000000:68866
Кадастровые номера объектов недвижимости, из которых образован объект недвижимости:	данные отсутствуют
Кадастровые номера образованных объектов недвижимости:	16:39:061001:192, 16:39:061001:193, 16:39:061001:196, 16:39:061001:199, 16:39:061001:200, 16:39:061001:201, 16:39:061001:202, 16:39:061001:203, 16:39:061001:204, 16:39:061001:205, 16:39:061001:206, 16:39:061001:207, 16:39:061001:208, 16:39:061001:209, 16:39:061001:210, 16:39:061001:211, 16:39:061001:212, 16:39:061001:213, 16:39:061001:214, 16:39:061001:215, 16:39:061001:216, 16:39:061001:217, 16:39:061001:218, 16:39:061001:234, 16:39:061001:242, 16:39:061001:247, 16:39:061001:248, 16:39:061001:252, 16:39:061001:259, 16:39:061001:287, 16:39:061001:290, 16:39:061001:291, 16:39:061001:308, 16:39:061001:335, 16:39:061001:338, 16:39:061001:340
Категория земель:	Земли промышленности, энергетики, транспорта, связи, радиовещания, телевидения, информатики, земли для обеспечения космической деятельности, земли обороны, безопасности и земли иного специального назначения
Виды разрешенного использования:	6.0 производственная деятельность, 6.9 Склад

полное наименование должности	ДОКУМЕНТ ПОДПИСАН ЭЛЕКТРОННОЙ ПОДПИСЬЮ Сертификат: 00BB056B7401CB38D2B3576ACDC8425108 Владелец: ФЕДЕРАЛЬНАЯ СЛУЖБА ГОСУДАРСТВЕННОЙ РЕГИСТРАЦИИ, КАДАСТРА И КАРТОГРАФИИ Действителен: с 27.06.2023 по 19.09.2024	инициалы, фамилия

Земельный участок
вид объекта недвижимости

Лист № 2 раздела 1	Всего листов раздела 1: 12	Всего разделов: 8	Всего листов выписки: 151

21.06.2024г. № КУВИ-001/2024-165465538	
Кадастровый номер:	16:39:061001:153

Сведения о кадастровом инженере:	Баланчук Оксана Федоровна, дата завершения кадастровых работ: 16.03.2013 Горина Ильсеяр Хальфятовна, СНИЛС 102-716-812 21, договор на выполнение кадастровых работ от 25.08.2020 № ТПК-1628/01-01-03/20
Сведения о лесах, водных объектах и об иных природных объектах, расположенных в пределах земельного участка:	данные отсутствуют

ДОКУМЕНТ ПОДПИСАН
ЭЛЕКТРОННОЙ ПОДПИСЬЮ
Сертификат: 00BB056B7401CB38D2B3576ACDC8425108
Владелец: ФЕДЕРАЛЬНАЯ СЛУЖБА ГОСУДАРСТВЕННОЙ РЕГИСТРАЦИИ, КАДАСТРА И КАРТОГРАФИИ
Действителен: с 27.06.2023 по 19.09.2024

полное наименование должности		инициалы, фамилия

Земельный участок
вид объекта недвижимости

Лист № 3 раздела 1	Всего листов раздела 1: 12	Всего разделов: 8	Всего листов выписки: 151

21.06.2024г. № КУВИ-001/2024-165465538	
Кадастровый номер:	16:39:061001:153

Сведения о том, что земельный участок полностью расположен в границах зоны с особыми условиями использования территории, территории объекта культурного наследия, публичного сервитута:	Земельный участок полностью расположен в границах зоны с реестровым номером 16:39-6.2606 от 12.01.2023, ограничение использования земельного участка в пределах зоны: В пределах шестой подзоны приаэродромной территории запрещается размещать объекты, способствующие привлечению и массовому скоплению птиц. К таким объектам относятся: объекты размещения отходов, скотомогильники, фермы, зернохранилища, элеваторы, продуктовые склады, прочие складские помещения, предназначенные для хранения продуктов, теплицы, птицефермы, звероферм, животноводческие предприятия и другие объекты привлекательные для птиц наличием открытых источников корма. Запрещаются сельскохозяйственные работы на территории аэродрома, за исключением сенокошения. Размещение объектов, потенциально являющихся местами скопления птиц (или сохранение существующих объектов, с выявленными местами скопления птиц) на приаэродромной территории в границах шестой подзоны, допустимо в случае выполнения орнитологического обследования и подготовки заключения по оценке влияния объекта на безопасность полётов, а также при подтверждении регулярного дальнейшего проведения мероприятий по предотвращению скопления птиц на объекте., вид/наименование: Шестая подзона Приаэродромной территории АО «АЭРОПОРТ БЕГИШЕВО», тип: Охранная зона транспорта, дата решения: 18.02.2020, номер решения: 195-П, наименование ОГВ/ОМСУ: ФЕДЕРАЛЬНОЕ АГЕНТСТВО ВОЗДУШНОГО ТРАНСПОРТА (Росавиация) Земельный участок полностью расположен в границах зоны с реестровым номером 16:39-6.2604 от 10.01.2023, ограничение использования земельного участка в пределах зоны: Строительство и реконструкция зданий / сооружений в границах третьей подзоны разрешается только после определения максимально допустимой высоты здания / сооружения в зависимости от местоположения путем проведения соответствующих расчетов в соответствии с требованиями ФАП-262 с учетом следующих абсолютных высот ограничения объектов в Балтийской системе высот 1977 года Поверхность взлёта с МКвзл.=033° Сектор 1 от 190 м до 198 м Сектор 2 от 198 м до 206 м Сектор 3 от 206 м до 214 м Сектор 4 от 214 м до 222 м Сектор 5 от 222 м до 230 м Сектор 6 от 230 м до 238 м Сектор 7 от 238 м до 246 м Сектор 8 от 248 м до 254 м Сектор 9 от 254 м до 262 м Сектор 10 от 262 м до 270 м Сектор 11 от 270 м до 278 м Сектор 12 от 278 м до 286 м Сектор 13 от 286 м до 294 м Сектор 14 от 294 м до 302 м Сектор 15 от 302 м до 310 м Сектор 16 от 310 м до 318 м Сектор 17 от 318 м до 326 м Сектор 18 от 236 м до 334 м Сектор 19 от 334 м до 342 м Сектор 20 от 342 м до 346 м Сектор 47-2 от 301 м до 310 м Поверхность взлёта с МКвзл.=213° Сектор 21 от 191 м до 199 м Сектор 22 от 199 м до 207 м Сектор 23 от 207 м до 215 м Сектор 24 от 215 м до 223 м Сектор 25 от 223 м до 231 м Сектор 26 от 231 м до 239 м Сектор 27 от 239 м до 246 м Сектор 28 от 250 м до 255 м Сектор 29 от 255 м до 263 м Сектор 30 от 263 м до 271 м Сектор 31 от 271 м до 279 м Сектор 32 от 279 м до 287 м Сектор 33 от 287 м

ДОКУМЕНТ ПОДПИСАН
ЭЛЕКТРОННОЙ ПОДПИСЬЮ
Сертификат: 00BB056B7401CB38D2B3576ACDC8425108
Владелец: ФЕДЕРАЛЬНАЯ СЛУЖБА ГОСУДАРСТВЕННОЙ РЕГИСТРАЦИИ, КАДАСТРА И КАРТОГРАФИИ
Действителен: с 27.06.2023 по 19.09.2024

полное наименование должности		инициалы, фамилия

Земельный участок
вид объекта недвижимости

Лист № 4 раздела 1	Всего листов раздела 1: 12	Всего разделов: 8	Всего листов выписки: 151

21.06.2024г. № КУВИ-001/2024-165465538	
Кадастровый номер:	16:39:061001:153

Сведения о том, что земельный участок полностью расположен в границах зоны с особыми условиями использования территории, территории объекта культурного наследия, публичного сервитута:	до 295 м Сектор 34 от 295 м до 303 м Сектор 35 от 303 м до 311 м Сектор 36 от 311 м до 319 м Сектор 37 от 319 м до 327 м Сектор 38 от 327 м до 335 м Сектор 39 от 335 м до 343 м Сектор 40 от 343 м до 346 м Поверхность захода на посадку с МКпос.=213° Сектор 41 от 190 м до 200 м Сектор 42 от 200 м до 210 м Сектор 43 от 210 м до 220 м Сектор 44 от 220 м до 230 м Сектор 45 от 230 м до 240 м Сектор 46 от 240 м до 246 м Сектор 47-1 от 301 м до 310 м Сектор 48 от 310 м до 320 м Сектор 49 от 320 м до 330 м Сектор 50 от 330 м до 340 м Сектор 51 от 340 м до 346 м Сектор 52 от 346 м до 346 м Поверхность захода на посадку с МКпос.=033° Сектор 53 от 191 м до 201 м Сектор 54 от 201 м до 211 м Сектор 55 от 211 м до 221 м Сектор 56 от 221 м до 231 м Сектор 57 от 231 м до 241 м Сектор 58 от 241 м до 246 м Сектор 59 от 303 м до 311 м Сектор 60 от 311 м до 321 м Сектор 61 от 321 м до 331 м Сектор 62 от 331 м до 341 м Сектор 63 от 341 м до 346 м Сектор 64 от 346 м до 346 м Внутренняя горизонтальная поверхность Сектор 66 от 246 м до 246 м Коническая поверхность Сектор 67 от 246 м до 271 м Сектор 68 от 271 м до 296 м Сектор 69 от 296 м до 321 м Сектор 70 от 321 м до 346 м Внешняя горизонтальная поверхность Сектор 71 от 346 до 346 м Переходные поверхности Сектор 65 от 190 м до 246 м, вид/наименование: Третья подзона приаэродромной территории аэродрома гражданской авиации Нижнекамск (Бегишево), решения: 1. дата решения: 14.08.2023, номер решения: 661-П, наименование ОГВ/ОМСУ: ФЕДЕРАЛЬНОЕ АГЕНТСТВО ВОЗДУШНОГО ТРАНСПОРТА (Росавиация) 2. дата решения: 18.02.2020, номер решения: 195-П, наименование ОГВ/ОМСУ: ФЕДЕРАЛЬНОЕ АГЕНТСТВО ВОЗДУШНОГО ТРАНСПОРТА (Росавиация) Земельный участок полностью расположен в границах зоны с реестровым номером 16:39-6.2607 от 12.01.2023, ограничение использования земельного участка в пределах зоны: В пределах пятой подзоны приаэродромной территории запрещается: 1. размещать опасные производственные объекты, определенные Федеральным законом "О промышленной безопасности опасных производственных объектов" № 116-ФЗ, функционирование которых может повлиять на безопасность полетов воздушных судов. 2. вводятся ограничения на строительство опасных производственных объектов, не относящихся к инфраструктуре аэропорта: складов нефти и нефтепродуктов, магистральных трубопроводов: газопроводов, нефтепроводов, нефтепродуктопроводов и сооружений на них. 3. магистральные газопроводы и сооружения на них, из которых возможен выброс или утечка газа в атмосферу, должны располагаться за пределами полос воздушных подходов к аэродромам. Другие опасные производственные объекты, определенные Федеральным законом "О промышленной безопасности опасных производственных объектов", функционирование которых может повлиять на безопасность полетов воздушных судов (компрессорные станции магистральных газопроводов, магистральные трубопроводы сжиженных углеводородных газов, склады вооружений и боеприпасов, АЭС и т.п.) должны располагаться на удалении от

ДОКУМЕНТ ПОДПИСАН
ЭЛЕКТРОННОЙ ПОДПИСЬЮ
Сертификат: 00BB056B7401CB38D2B3576ACDC8425108
Владелец: ФЕДЕРАЛЬНАЯ СЛУЖБА ГОСУДАРСТВЕННОЙ РЕГИСТРАЦИИ, КАДАСТРА И КАРТОГРАФИИ
Действителен: с 27.06.2023 по 19.09.2024

полное наименование должности		инициалы, фамилия

Земельный участок
вид объекта недвижимости

Лист № 5 раздела 1	Всего листов раздела 1: 12	Всего разделов: 8	Всего листов выписки: 151

21.06.2024г. № КУВИ-001/2024-165465538	
Кадастровый номер:	16:39:061001:153

Сведения о том, что земельный участок полностью расположен в границах зоны с особыми условиями использования территории, территории объекта культурного наследия, публичного сервитута:	границы пятой подзоны, определённом с учетом максимального радиуса зон поражения в случаях происшествий техногенного характера на опасных производственных объектах. Отсутствие влияния на безопасность воздушных судов в границах пятой подзоны приаэродромной территории аэродрома устанавливается на основании декларации промышленной безопасности опасного производственного объекта I -II класса, подготовленной в соответствии с Федеральным законом «О промышленной безопасности опасных производственных объектов (с изменениями на 7 марта 2017 года)» № 116-ФЗ. При невозможности соблюдения нормативных расстояний сооружение опасных производственных объектов должно выполняться на основании специальных технических условий (СТУ), разработанных для конкретного объекта капитального строительства, и содержащих дополнительные технические требования, обеспечивающие безопасную эксплуатацию и функционирование объектов и сооружений., вид/наименование: Пятая подзона Приаэродромной территории АО «АЭРОПОРТ БЕГИШЕВО», тип: Охранная зона транспорта, дата решения: 18.02.2020, номер решения: 195-П, наименование ОГВ/ОМСУ: ФЕДЕРАЛЬНОЕ АГЕНТСТВО ВОЗДУШНОГО ТРАНСПОРТА (Росавиация) Земельный участок полностью расположен в границах зоны с реестровым номером 16:39-6.2605 от 11.01.2023, ограничение использования земельного участка в пределах зоны: Приаэродромная территория аэродрома гражданской авиации Нижнекамск (Бегишево) является зоной с особыми условиями использования территорий. В соответствии с требованиями Воздушного кодекса Российской Федерации и Федерального закона от 1 июля 2017 г. № 135-ФЗ «О внесении изменений в отдельные законодательные акты Российской Федерации в части совершенствования порядка установления и использования приаэродромной территории и санитарно-защитной зоны» (далее – Федеральный закон № 135-ФЗ) на приаэродромной территории аэродрома установлены ограничения использования земельных участков и (или) расположенных на них объектов недвижимости и осуществления экономической и иной деятельности. Охранная зона устанавливается бессрочно., вид/наименование: Приаэродромная территория аэродрома гражданской авиации Нижнекамск (Бегишево), решения: 1. дата решения: 14.08.2023, номер решения: 661-П, наименование ОГВ/ОМСУ: ФЕДЕРАЛЬНОЕ АГЕНТСТВО ВОЗДУШНОГО ТРАНСПОРТА (Росавиация) 2. дата решения: 18.02.2020, номер решения: 195-П, наименование ОГВ/ОМСУ: ФЕДЕРАЛЬНОЕ АГЕНТСТВО ВОЗДУШНОГО ТРАНСПОРТА (Росавиация) Земельный участок полностью расположен в границах зоны с реестровым номером 16:39-6.2600 от 22.12.2022, ограничение использования земельного участка в пределах зоны: В пределах четвертой подзоны приаэродромной территории запрещается: 1. размещать объекты, создающие помехи в работе наземных средств и систем обслуживания воздушного движения, навигации, посадки и связи, предназначенных для организации воздушного движения и расположенных вне первой подзоны. 2. без согласования с

ДОКУМЕНТ ПОДПИСАН
ЭЛЕКТРОННОЙ ПОДПИСЬЮ
Сертификат: 00BB056B7401CB38D2B3576ACDC8425108
Владелец: ФЕДЕРАЛЬНАЯ СЛУЖБА ГОСУДАРСТВЕННОЙ РЕГИСТРАЦИИ, КАДАСТРА И КАРТОГРАФИИ
Действителен: с 27.06.2023 по 19.09.2024

полное наименование должности		инициалы, фамилия

Земельный участок
вид объекта недвижимости

Лист № 6 раздела 1	Всего листов раздела 1: 12	Всего разделов: 8	Всего листов выписки: 151

21.06.2024г. № КУВИ-001/2024-165465538	
Кадастровый номер:	16:39:061001:153

Сведения о том, что земельный участок полностью расположен в границах зоны с особыми условиями использования территории, территории объекта культурного наследия, публичного сервитута:	оператором аэродрома размещение объектов, превышающих высотные ограничения: сектор 1 от 204 м до 204 м. сектор 2 от 176 м до 176 м. сектор 3 от 198 м до 198 м; сектор 4 от 191 м до 191 м; сектор 5 от 205 м до 205 м. сектор 6 от 196 м до 196 м. сектор 7 от 219 м до 219 м. сектор 8 от 181 м до 181 м. сектор 9 от 165 м до 165 м. сектор 10 от 198 м до 214 м. сектор 11 от 214 м до 218 м. сектор 12 от 218 м до 223 м. сектор 13 от 223 м до 227 м. сектор 14 от 227 м до 231 м. сектор 15 от 231 м до 236 м. сектор 16 от 236 м до 240 м. сектор 17 от 240 м до 245 м. сектор 18 от 245 м до 249 м. сектор 19 от 249 м до 253 м. сектор 20 от 253 м до 258 м. сектор 21 от 258 м до 262 м. сектор 22 от 262 м до 266 м. сектор 23 от 266 м до 271 м. сектор 24 от 271 м до 275 м. сектор 25 от 275 м до 279 м. сектор 26 от 279 м до 284 м. сектор 27 от 284 м до 288 м. сектор 28 от 288 м до 293 м. сектор 29 от 293 м до 297 м. сектор 30 от 297 м до 301 м. сектор 31 от 301 м до 306 м. сектор 32 от 306 м до 310 м. сектор 33 от 310 м до 314 м. сектор 34 от 314 м до 319 м. сектор 35 от 319 м до 323 м. сектор 36 от 323 м до 327 м. сектор 37 от 327 м до 332 м. сектор 38 от 332 м до 336 м. сектор 39 от 196 м до 211 м. сектор 40 от 196 м до 202 м. сектор 41 от 202 м до 209 м. сектор 42 от 209 м до 215 м. сектор 43 от 215 м до 222 м. сектор 44 от 222 м до 228 м. сектор 45 от 228 м до 235 м. сектор 46 от 235 м до 241 м. сектор 47 от 241 м до 248 м. сектор 48 от 248 м до 254 м. сектор 49 от 254 м до 261 м. сектор 50 от 261 м до 266 м. сектор 51 от 336 м до 378 м. сектор 52 от 378 м до 384 м. сектор 53 от 336 м до 404 м. сектор 54 от 404 м до 411 м. сектор 55 от 411 м до 417 м. сектор 56 от 586 м до 597 м. сектор 57 от 597 м до 612 м. сектор 58 от 612 м до 627 м. сектор 59 от 627 м до 642 м. сектор 60 от 642 м до 657 м. сектор 61 от 657 м до 672 м. сектор 62 от 672 м до 687 м. сектор 63 от 687 м до 702 м. сектор 64 от 702 м до 717 м., вид/наименование: Четвёртая подзона Приаэродромной территории АО «АЭРОПОРТ БЕГИШЕВО»», решения: 1. дата решения: 14.08.2023, номер решения: 661-П, наименование ОГВ/ОМСУ: ФЕДЕРАЛЬНОЕ АГЕНТСТВО ВОЗДУШНОГО ТРАНСПОРТА (Росавиация 2. дата решения: 18.02.2020, номер решения: 195-П, наименование ОГВ/ОМСУ: ФЕДЕРАЛЬНОЕ АГЕНТСТВО ВОЗДУШНОГО ТРАНСПОРТА (Росавиация
Сведения о том, что земельный участок расположен в границах особой экономической зоны, территории опережающего развития, зоны территориального развития в Российской Федерации, игорной зоны:	данные отсутствуют
Сведения о том, что земельный участок расположен в границах особо охраняемой природной территории, Байкальской природной территории и ее экологических зон, лесопарковом зеленом поясе, охотничьего угодья, лесничества:	данные отсутствуют
Сведения о расположении земельного участка и (или) расположенного на нем объекта недвижимости в границах территории, в отношении которой принято решение о резервировании земель для государственных или муниципальных нужд:	данные отсутствуют

ДОКУМЕНТ ПОДПИСАН
ЭЛЕКТРОННОЙ ПОДПИСЬЮ
Сертификат: 00BB056B7401CB38D2B3576ACDC8425108
Владелец: ФЕДЕРАЛЬНАЯ СЛУЖБА ГОСУДАРСТВЕННОЙ РЕГИСТРАЦИИ, КАДАСТРА И КАРТОГРАФИИ
Действителен: с 27.06.2023 по 19.09.2024

полное наименование должности		инициалы, фамилия

Земельный участок
вид объекта недвижимости

Лист № 7 раздела 1	Всего листов раздела 1: 12	Всего разделов: 8	Всего листов выписки: 151

21.06.2024г. № КУВИ-001/2024-165465538	
Кадастровый номер:	16:39:061001:153

Сведения о результатах проведения государственного земельного надзора:	данные отсутствуют
Сведения о расположении земельного участка в границах территории, в отношении которой утвержден проект межевания территории:	данные отсутствуют
Условный номер земельного участка:	данные отсутствуют
Сведения о принятии акта и (или) заключении договора, предусматривающих предоставление в соответствии с земельным законодательством исполнительным органом государственным органом власти или органом местного самоуправления, находящегося в государственной или муниципальной собственности земельного участка для строительства наемного дома социального использования или наемного дома коммерческого использования:	данные отсутствуют
Сведения о том, что земельный участок или земельные участки образованы на основании решения об изъятии земельного участка и (или) расположенного на нем объекта недвижимости для государственных или муниципальных нужд:	данные отсутствуют
Сведения о том, что земельный участок образован из земель или земельного участка, государственная собственность на которые не разграничена:	данные отсутствуют
Сведения о наличии земельного спора о местоположении границ земельных участков:	данные отсутствуют
Статус записи об объекте недвижимости:	Сведения об объекте недвижимости имеют статус "актуальные"
Особые отметки:	Граница земельного участка состоит из 2 контуров. Учетные номера контуров и их площади: 1 - кв.м, 2 - кв.м. Для данного земельного участка обеспечен доступ посредством земельного участка (земельных участков) с кадастровым номером (кадастровыми номерами): Земли общего пользования. Посредством данного земельного участка обеспечен доступ к земельному участку (земельным участкам) с кадастровым номером (кадастровыми номерами): 16:39:061001:192, 16:39:061001:193, 16:39:061001:196, 16:39:061001:199, 16:39:061001:200, 16:39:061001:201, 16:39:061001:202, 16:39:061001:203, 16:39:061001:204, 16:39:061001:205, 16:39:061001:206, 16:39:061001:207, 16:39:061001:208, 16:39:061001:209, 16:39:061001:210, 16:39:061001:211, 16:39:061001:212, 16:39:061001:213, 16:39:061001:214, 16:39:061001:215, 16:39:061001:216, 16:39:061001:217, 16:39:061001:218, 16:39:061001:242, 16:39:061001:290, 16:39:061001:291,

ДОКУМЕНТ ПОДПИСАН
ЭЛЕКТРОННОЙ ПОДПИСЬЮ
Сертификат: 00BB056B7401CB38D2B3576ACDC8425108
Владелец: ФЕДЕРАЛЬНАЯ СЛУЖБА ГОСУДАРСТВЕННОЙ РЕГИСТРАЦИИ, КАДАСТРА И КАРТОГРАФИИ
Действителен: с 27.06.2023 по 19.09.2024

полное наименование должности		инициалы, фамилия

Земельный участок
вид объекта недвижимости

Лист № 8 раздела 1	Всего листов раздела 1: 12	Всего разделов: 8	Всего листов выписки: 151

21.06.2024г. № КУВИ-001/2024-165465538	
Кадастровый номер:	16:39:061001:153

16:39:061001:296, 16:39:061001:296, 16:39:061001:296, 16:39:061001:305, 16:39:061001:308, 16:39:061001:327, 16:39:061001:330, 16:39:061001:332, 16:39:061001:335, 16:39:061001:338, 16:39:061001:340, 16:39:061001:569, 16:39:061001:570. Из объекта недвижимости образованы объекты недвижимости с кадастровыми номерами: 16:39:061001:290, 16:39:061001:291, сведения о которых носят временный характер. Сведения об ограничениях права на объект недвижимости, обременениях данного объекта, не зарегистрированных в реестре прав, ограничений прав и обременений недвижимого имущества: вид ограничения (обременения): ограничения прав на земельный участок, предусмотренные статьей 56 Земельного кодекса Российской Федерации; срок действия: с 21.01.2020; реквизиты документа-основания: доверенность от 28.04.2017 № 1-8/433 выдан: Генеральный директор. вид ограничения (обременения): ограничения прав на земельный участок, предусмотренные статьей 56 Земельного кодекса Российской Федерации; срок действия: с 14.04.2015; реквизиты документа-основания: постановление "Об утверждении границ охранных зон воздушных линий электропередачи, принадлежащих ОАО "Диспетчерский центр" и установлении ограничения прав на земельные участки, входящие границы охранных зон" от 17.12.2007 № 868 выдан: Исполнительный комитет Тукаевского муниципального района Республики Татарстан. вид ограничения (обременения): ограничения прав на земельный участок, предусмотренные статьей 56 Земельного кодекса Российской Федерации; срок действия: с 14.04.2015; реквизиты документа-основания: постановление "Об утверждении границ охранных зон воздушных линий электропередачи, принадлежащих ОАО "Диспетчерский центр" и установлении ограничения прав на земельные участки, входящие границы охранных зон" от 17.12.2007 № 868 выдан: Исполнительный комитет Тукаевского муниципального района Республики Татарстан. вид ограничения (обременения): ограничения прав на земельный участок, предусмотренные статьей 56 Земельного кодекса Российской Федерации; срок действия: с 14.04.2015; реквизиты документа-основания: постановление "Об утверждении границ охранных зон воздушных линий электропередачи, принадлежащих ОАО "Диспетчерский центр" и установлении ограничения прав на земельные участки, входящие границы охранных зон" от 17.12.2007 № 868 выдан: Исполнительный комитет Тукаевского муниципального района Республики Татарстан. вид ограничения (обременения): ограничения прав на земельный участок, предусмотренные статьей 56 Земельного кодекса Российской Федерации; срок действия: с 15.05.2015; реквизиты документа-основания: свидетельство о Государственной регистрации права от 18.12.2003 № 048408 выдан: Государственная регистрационная палата при министерстве юстиции Республике Татарстан. вид ограничения (обременения): ограничения прав на

ДОКУМЕНТ ПОДПИСАН
ЭЛЕКТРОННОЙ ПОДПИСЬЮ
Сертификат: 00BB056B7401CB38D2B3576ACDC8425108
Владелец: ФЕДЕРАЛЬНАЯ СЛУЖБА ГОСУДАРСТВЕННОЙ РЕГИСТРАЦИИ, КАДАСТРА И КАРТОГРАФИИ
Действителен: с 27.06.2023 по 19.09.2024

полное наименование должности		инициалы, фамилия

Земельный участок
вид объекта недвижимости

Лист № 9 раздела 1	Всего листов раздела 1: 12	Всего разделов: 8	Всего листов выписки: 151

21.06.2024г. № КУВИ-001/2024-165465538	
Кадастровый номер:	16:39:061001:153

земельный участок, предусмотренные статьей 56 Земельного кодекса Российской Федерации; срок действия: с 25.05.2015; реквизиты документа-основания: постановление от 22.01.2013 № 96 выдан: Руководитель исполнительного комитета Тукаевского муниципального района. вид ограничения (обременения): ограничения прав на земельный участок, предусмотренные статьей 56 Земельного кодекса Российской Федерации; срок действия: с 03.06.2015; реквизиты документа-основания: свидетельство о государственной регистрации права от 08.12.2005 № 004180 выдан: Федеральная Регистрационная служба. вид ограничения (обременения): ограничения прав на земельный участок, предусмотренные статьей 56 Земельного кодекса Российской Федерации; срок действия: с 19.01.2016; реквизиты документа-основания: свидетельство о государственной регистрации права от 03.11.2015 № 167369 выдан: Управление Росреестра по РТ. вид ограничения (обременения): ограничения прав на земельный участок, предусмотренные статьей 56 Земельного кодекса Российской Федерации; срок действия: с 03.08.2018; реквизиты документа-основания: постановление Госгортехнадзора России от 22.04.1992 г. N 9 об утверждении правил охраны магистральных трубопроводов от 22.04.1992 № 9 выдан: Госгортехнадзор РФ. вид ограничения (обременения): ограничения прав на земельный участок, предусмотренные статьей 56 Земельного кодекса Российской Федерации; срок действия: с 14.11.2018; реквизиты документа-основания: кадастровый план территорий от 09.04.2018 № 16/ИСХ/18-350061 выдан: Филиал ФГБУ "Федеральная кадастровая палата Федеральной службы государственной регистрации, кадастра и картографии" по Республике Татарстан. вид ограничения (обременения): ограничения прав на земельный участок, предусмотренные статьей 56 Земельного кодекса Российской Федерации; срок действия: с 24.01.2019; реквизиты документа-основания: постановление Правительства Российской Федерации от 24.02.2009 N 160 от 24.02.2009 № 160 выдан: Правительство Российской Федерации. вид ограничения (обременения): ограничения прав на земельный участок, предусмотренные статьей 56 Земельного кодекса Российской Федерации; срок действия: с 09.12.2019; реквизиты документа-основания: решение о согласовании границ охранной зоны объекта электросетевого хозяйства от 26.09.2019 № 18/2019 выдан: Федеральная служба по экологическому, технологическому и атомному надзору (Ростехнадзор) Приволжское управление. вид ограничения (обременения): ограничения прав на земельный участок, предусмотренные статьей 56 Земельного кодекса Российской Федерации; срок действия: с 08.10.2020; реквизиты документа-основания: решение по установлению (утверждению) границ санитарно-защитной зоны предприятия от 22.04.2020 № 481 выдан: Федеральная служба по надзору в сфере защиты прав потребителей и благополучия

ДОКУМЕНТ ПОДПИСАН
ЭЛЕКТРОННОЙ ПОДПИСЬЮ
Сертификат: 00BB056B7401CB38D2B3576ACDC8425108
Владелец: ФЕДЕРАЛЬНАЯ СЛУЖБА ГОСУДАРСТВЕННОЙ РЕГИСТРАЦИИ, КАДАСТРА И КАРТОГРАФИИ
Действителен: с 27.06.2023 по 19.09.2024

полное наименование должности		инициалы, фамилия

Земельный участок
вид объекта недвижимости

Лист № 10 раздела 1	Всего листов раздела 1: 12	Всего разделов: 8	Всего листов выписки: 151

21.06.2024г. № КУВИ-001/2024-165465538	
Кадастровый номер:	16:39:061001:153

человека по Республике Татарстан. вид ограничения (обременения): частный сервитут; срок действия не установлен. вид ограничения (обременения): ограничения прав на земельный участок, предусмотренные статьей 56 Земельного кодекса Российской Федерации; срок действия: с 02.04.2021; реквизиты документа-основания: решение о согласовании границ охранной зоны объекта электросетевого хозяйства от 19.02.2021 № 019/2021 выдан: Федеральная служба по экологическому, технологическому и атомному надзору (Ростехнадзор) Приволжское Управление . вид ограничения (обременения): ограничения прав на земельный участок, предусмотренные статьей 56 Земельного кодекса Российской Федерации; срок действия: с 05.04.2021; реквизиты документа-основания: решение о согласовании границ охранной зоны объекта электросетевого хозяйства от 19.02.2021 № 018/2021 выдан: Федеральная служба по экологическому, технологическому и атомному надзору (Ростехнадзор) Приволжское Управление . вид ограничения (обременения): ограничения прав на земельный участок, предусмотренные статьей 56 Земельного кодекса Российской Федерации; срок действия: с 12.08.2021; реквизиты документа-основания: решение о согласовании границ охранной зоны объекта электросетевого хозяйства от 16.07.2021 № 43-18-1575 выдан: Федеральная служба по экологическому, технологическому и атомному надзору (ростехнадзор) Приволжское управление. вид ограничения (обременения): ограничения прав на земельный участок, предусмотренные статьей 56 Земельного кодекса Российской Федерации; срок действия: с 26.07.2022; реквизиты документа-основания: решение о согласовании границ охранной зоны объекта элетросетевого хозяйства от 27.05.2022 № 43-17-2022/83200 выдан: Приволжское Управление Федеральной службы по экологическому, технологическому и атомному надзору . вид ограничения (обременения): ограничения прав на земельный участок, предусмотренные статьей 56 Земельного кодекса Российской Федерации; срок действия: с 29.07.2022; реквизиты документа-основания: решение о согласовании границ охранной зоны объекта элетросетевого хозяйства от 27.05.2022 № 43-17-2022/823 выдан: Приволжское Управление Федеральной службы по экологическому, технологическому и атомному надзору . вид ограничения (обременения): ограничения прав на земельный участок, предусмотренные статьей 56 Земельного кодекса Российской Федерации; срок действия: с 23.06.2023; реквизиты документа-основания: приказ Росавиации от 18.02.2020 № 195-П "Об установлении приаэродромной территории аэродрома Бегишево (Нижнекамск)"я на приаэродромной территории подзон и Правил разрешения разногласий, возникающих между высшими исполнительными органами государственной власти субъектов Российской Федерации и уполномоченными Правительством Российской Федерации федеральными органами

ДОКУМЕНТ ПОДПИСАН
ЭЛЕКТРОННОЙ ПОДПИСЬЮ
Сертификат: 00BB056B7401CB38D2B3576ACDC8425108
Владелец: ФЕДЕРАЛЬНАЯ СЛУЖБА ГОСУДАРСТВЕННОЙ РЕГИСТРАЦИИ, КАДАСТРА И КАРТОГРАФИИ
Действителен: с 27.06.2023 по 19.09.2024

полное наименование должности		инициалы, фамилия

Земельный участок
вид объекта недвижимости

Лист № 11 раздела 1	Всего листов раздела 1: 12	Всего разделов: 8	Всего листов выписки: 151

21.06.2024г. № КУВИ-001/2024-165465538	
Кадастровый номер:	16:39:061001:153

исполнительной власти при согласовании проекта решения об установлении приаэродромной территории» №1460 от 02.12.2017 от 18.02.2020 № 195-П выдан: ФЕДЕРАЛЬНОЕ АГЕНТСТВО ВОЗДУШНОГО
ТРАНСПОРТА (Росавиация). вид ограничения (обременения): ограничения прав на земельный участок, предусмотренные статьей 56 Земельного кодекса Российской Федерации; срок действия: с 13.09.2023; реквизиты документа-основания: приказ Росавиации от 18.02.2020 № 195-П "Об установлении приаэродромной территории аэродрома Бегишево (Нижнекамск)" от 18.02.2020 № 195-П выдан: ФЕДЕРАЛЬНОЕ АГЕНТСТВО ВОЗДУШНОГО ТРАНСПОРТА (Росавиация). вид ограничения (обременения): ограничения прав на земельный участок, предусмотренные статьей 56 Земельного кодекса Российской Федерации; срок действия: с 30.11.2023; реквизиты документа-основания: свидетельство о государственной регистрации права от 09.12.2013 серия: АА № 001257 выдан: Федеральная служба государственной регистрации, кадастра и картографии. вид ограничения (обременения): ограничения прав на земельный участок, предусмотренные статьей 56 Земельного кодекса Российской Федерации; срок действия: с 19.01.2024; реквизиты документа-основания: свидетельство о государственной регистрации права от 09.12.2013 серия: АА № 001257 выдан: Федеральная служба государственной регистрации, кадастра и картографии. вид ограничения (обременения): ограничения прав на земельный участок, предусмотренные статьей 56 Земельного кодекса Российской Федерации; срок действия: с 05.03.2024; реквизиты документа-основания: приказ Росавиации от 18.02.2020 № 195-П "Об установлении приаэродромной территории аэродрома Бегишево (Нижнекамск)" от 18.02.2020 № 195-П выдан: ФЕДЕРАЛЬНОЕ АГЕНТСТВО ВОЗДУШНОГО ТРАНСПОРТА (Росавиация). вид ограничения (обременения): ограничения прав на земельный участок, предусмотренные статьей 56 Земельного кодекса Российской Федерации; срок действия: с 19.04.2024; реквизиты документа-основания: приказ от 09.04.2024 № 318 выдан: Министерство энергетики Российской Федерации. вид ограничения (обременения): ограничения прав на земельный участок, предусмотренные статьей 56 Земельного кодекса Российской Федерации; срок действия: с 19.05.2024; реквизиты документа-основания: приказ "Об установлении приаэродромной территории аэродрома аэродрома Бегишево (Нижнекамск)" от 18.02.2020 № 195-П выдан: ФЕДЕРАЛЬНОЕ АГЕНТСТВО
ВОЗДУШНОГО ТРАНСПОРТА (Росавиация). вид ограничения (обременения): ограничения прав на земельный участок, предусмотренные статьей 56 Земельного кодекса Российской Федерации; срок действия: с 18.06.2024; реквизиты документа-основания: приказ Росавиации № 661-П от 14.08.2023

ДОКУМЕНТ ПОДПИСАН
ЭЛЕКТРОННОЙ ПОДПИСЬЮ
Сертификат: 00BB056B7401CB38D2B3576ACDC8425108
Владелец: ФЕДЕРАЛЬНАЯ СЛУЖБА ГОСУДАРСТВЕННОЙ РЕГИСТРАЦИИ, КАДАСТРА И КАРТОГРАФИИ
Действителен: с 27.06.2023 по 19.09.2024

полное наименование должности		инициалы, фамилия

Земельный участок
вид объекта недвижимости

Лист № 12 раздела 1	Всего листов раздела 1: 12	Всего разделов: 8	Всего листов выписки: 151

21.06.2024г. № КУВИ-001/2024-165465538	
Кадастровый номер:	16:39:061001:153
	г. Об установлении приаэродромной территории аэродрома гражданской авиации Нижнекамск (Бегишево) от 14.08.2023 № 661-П выдан: ФЕДЕРАЛЬНОЕ АГЕНТСТВО ВОЗДУШНОГО ТРАНСПОРТА (Росавиация; приказ Росавиации от 18.02.2020 № 195-П "Об установлении приаэродромной территории аэродрома Бегишево (Нижнекамск)" от 18.02.2020 № 195-П выдан: ФЕДЕРАЛЬНОЕ АГЕНТСТВО ВОЗДУШНОГО ТРАНСПОРТА (Росавиация. Граница земельного участка пересекает границы земельных участков (земельного участка) с кадастровыми номерами (кадастровым номером) 16:39:061001:242, 16:39:061001:287.
Получатель выписки:	Камышникова Ирина Сергеевна

ДОКУМЕНТ ПОДПИСАН
ЭЛЕКТРОННОЙ ПОДПИСЬЮ
Сертификат: 00BB056B7401CB38D2B3576ACDC8425108
Владелец: ФЕДЕРАЛЬНАЯ СЛУЖБА ГОСУДАРСТВЕННОЙ РЕГИСТРАЦИИ, КАДАСТРА И КАРТОГРАФИИ
Действителен: с 27.06.2023 по 19.09.2024

полное наименование должности		инициалы, фамилия

Выписка из Единого государственного реестра недвижимости об объекте недвижимости

Сведения о зарегистрированных правах

Земельный участок
вид объекта недвижимости

Лист № 1 раздела 2	Всего листов раздела 2: 2	Всего разделов: 8	Всего листов выписки: 151

21.06.2024г. № КУВИ-001/2024-165465538	
Кадастровый номер:	16:39:061001:153

1	Правообладатель (правообладатели):	1.1	Республика Татарстан
	Сведения о возможности предоставления третьим лицам персональных данных физического лица:	1.1.1	данные отсутствуют
2	Вид, номер, дата и время государственной регистрации права:	2.1	Собственность 16:39:061001:153-16/136/2023-2 16.10.2023 14:23:50
3	Сведения об осуществлении государственной регистрации сделки, права без необходимого в силу закона согласия третьего лица, органа:	3.1	данные отсутствуют
4	Ограничение прав и обременение объекта недвижимости:		

4.1	вид:	Аренда
	дата государственной регистрации:	11.01.2024 15:43:45
	номер государственной регистрации:	16:39:061001:153-16/136/2024-3
	срок, на который установлены ограничение прав и обременение объекта недвижимости:	Срок действия с 20.12.2023 по 19.12.2033
	лицо, в пользу которого установлены ограничение прав и обременение объекта недвижимости:	ОБЩЕСТВО С ОГРАНИЧЕННОЙ ОТВЕТСТВЕННОСТЬЮ "АЛАБУГА ДЕВЕЛОПМЕНТ", ИНН: 1646043699
	сведения о возможности предоставления третьим лицам персональных данных физического лица	данные отсутствуют
	основание государственной регистрации:	Договор аренды земельного участка, находящегося в государственной или муниципальной собственности, № 071-5146, выдан 20.12.2023
	сведения об осуществлении государственной регистрации сделки, права, ограничения права без необходимого в силу закона согласия третьего лица, органа:	данные отсутствуют
	сведения об управляющем залогом и о договоре управления залогом, если такой договор заключен для управления ипотекой:	данные отсутствуют
	сведения о депозитарии, который осуществляет хранение обездвиженной документарной закладной или электронной закладной:	

ДОКУМЕНТ ПОДПИСАН
ЭЛЕКТРОННОЙ ПОДПИСЬЮ
Сертификат: 00BB056B7401CB38D2B3576ACDC8425108
Владелец: ФЕДЕРАЛЬНАЯ СЛУЖБА ГОСУДАРСТВЕННОЙ РЕГИСТРАЦИИ, КАДАСТРА И КАРТОГРАФИИ
Действителен: с 27.06.2023 по 19.09.2024

полное наименование должности		инициалы, фамилия

Земельный участок
вид объекта недвижимости

Лист № 2 раздела 2	Всего листов раздела 2: 2	Всего разделов: 8	Всего листов выписки: 151

21.06.2024г. № КУВИ-001/2024-165465538	
Кадастровый номер:	16:39:061001:153

	ведения о внесении изменений или дополнений в регистрационную запись об ипотеке:	
5	Договоры участия в долевом строительстве:	не зарегистрировано
6	Заявленные в судебном порядке права требования:	данные отсутствуют
7	Сведения о возможности предоставления третьим лицам персональных данных физического лица	данные отсутствуют
8	Сведения о возражении в отношении зарегистрированного права:	данные отсутствуют
9	Сведения о наличии решения об изъятии объекта недвижимости для государственных и муниципальных нужд:	данные отсутствуют
10	Сведения о невозможности государственной регистрации без личного участия правообладателя или его законного представителя:	данные отсутствуют
11	Правопритязания и сведения о наличии поступивших, но не рассмотренных заявлений о проведении государственной регистрации права (перехода, прекращения права), ограничения права или обременения объекта недвижимости, сделки в отношении объекта недвижимости:	отсутствуют
11	Сведения о невозможности государственной регистрации перехода, прекращения, ограничения права на земельный участок из земель сельскохозяйственного назначения:	данные отсутствуют

ДОКУМЕНТ ПОДПИСАН
ЭЛЕКТРОННОЙ ПОДПИСЬЮ
Сертификат: 00BB056B7401CB38D2B3576ACDC8425108
Владелец: ФЕДЕРАЛЬНАЯ СЛУЖБА ГОСУДАРСТВЕННОЙ РЕГИСТРАЦИИ, КАДАСТРА И КАРТОГРАФИИ
Действителен: с 27.06.2023 по 19.09.2024

полное наименование должности		инициалы, фамилия

Выписка из Единого государственного реестра недвижимости об объекте недвижимости

Описание местоположения земельного участка

Земельный участок
вид объекта недвижимости

Лист № 1 раздела 3	Всего листов раздела 3: 3	Всего разделов: 8	Всего листов выписки: 151

21.06.2024г. № КУВИ-001/2024-165465538	
Кадастровый номер:	16:39:061001:153

План (чертеж, схема) земельного участка

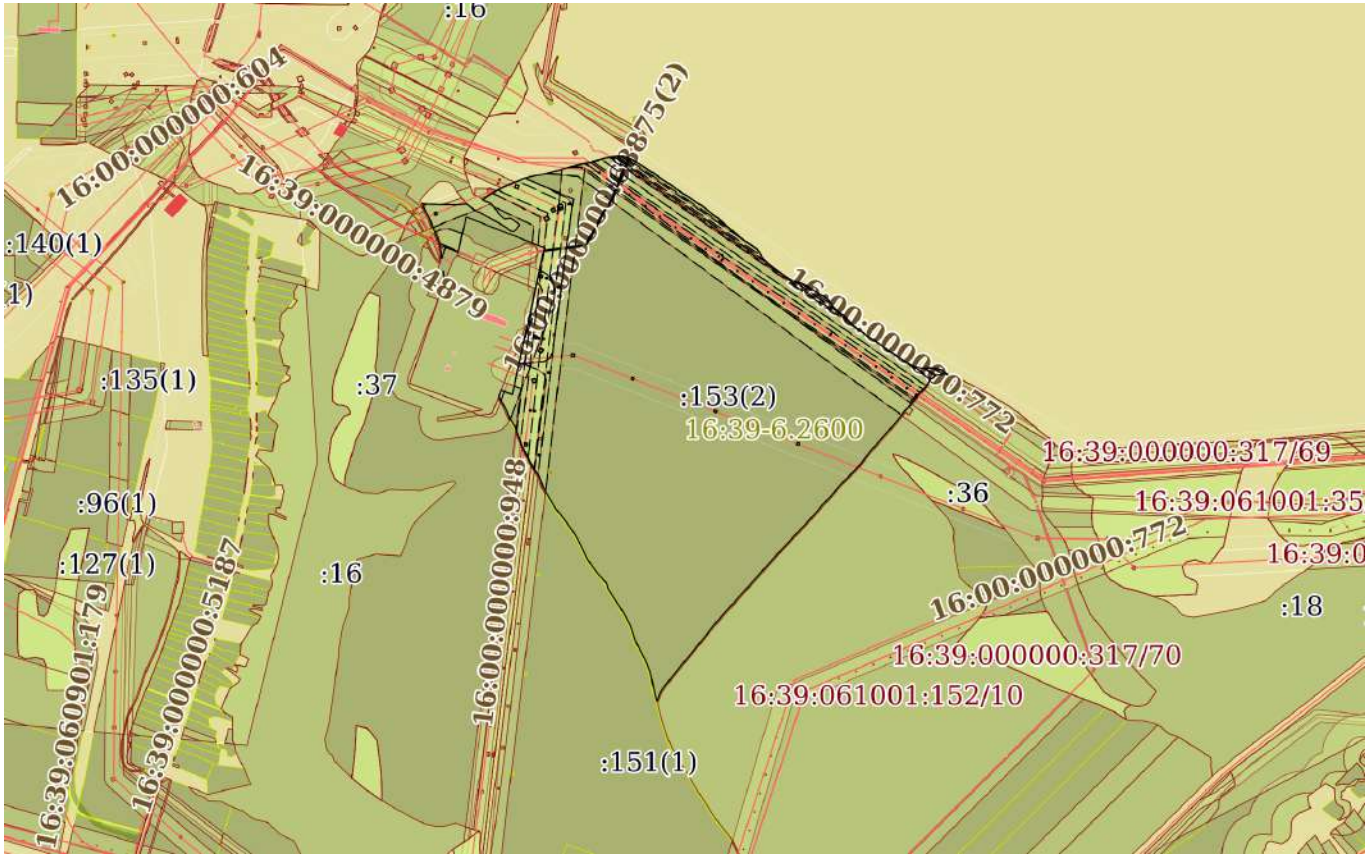

Масштаб 1:20000	Условные обозначения:		

ДОКУМЕНТ ПОДПИСАН
ЭЛЕКТРОННОЙ ПОДПИСЬЮ
Сертификат: 00BB056B7401CB38D2B3576ACDC8425108
Владелец: ФЕДЕРАЛЬНАЯ СЛУЖБА ГОСУДАРСТВЕННОЙ РЕГИСТРАЦИИ, КАДАСТРА И КАРТОГРАФИИ
Действителен: с 27.06.2023 по 19.09.2024

полное наименование должности		инициалы, фамилия

Земельный участок
вид объекта недвижимости

Лист № 2 раздела 3	Всего листов раздела 3: 3	Всего разделов: 8	Всего листов выписки: 151

21.06.2024г. № КУВИ-001/2024-165465538	
Кадастровый номер:	16:39:061001:153

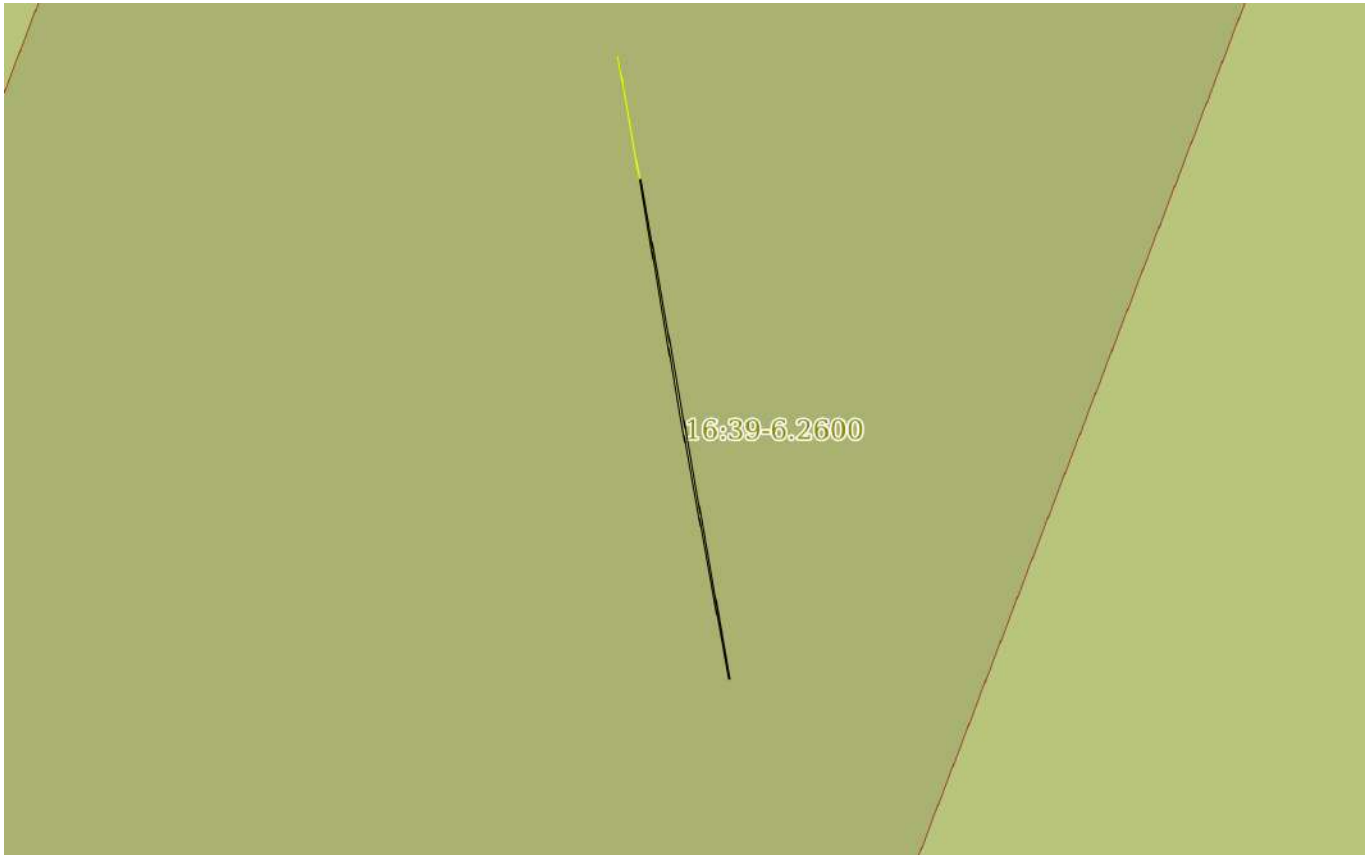

Масштаб 1:200	Условные обозначения:		

ДОКУМЕНТ ПОДПИСАН
ЭЛЕКТРОННОЙ ПОДПИСЬЮ
Сертификат: 00BB056B7401CB38D2B3576ACDC8425108
Владелец: ФЕДЕРАЛЬНАЯ СЛУЖБА ГОСУДАРСТВЕННОЙ РЕГИСТРАЦИИ, КАДАСТРА И КАРТОГРАФИИ
Действителен: с 27.06.2023 по 19.09.2024

полное наименование должности		инициалы, фамилия

Земельный участок
вид объекта недвижимости

Лист № 3 раздела 3	Всего листов раздела 3: 3	Всего разделов: 8	Всего листов выписки: 151

21.06.2024г. № КУВИ-001/2024-165465538	
Кадастровый номер:	16:39:061001:153

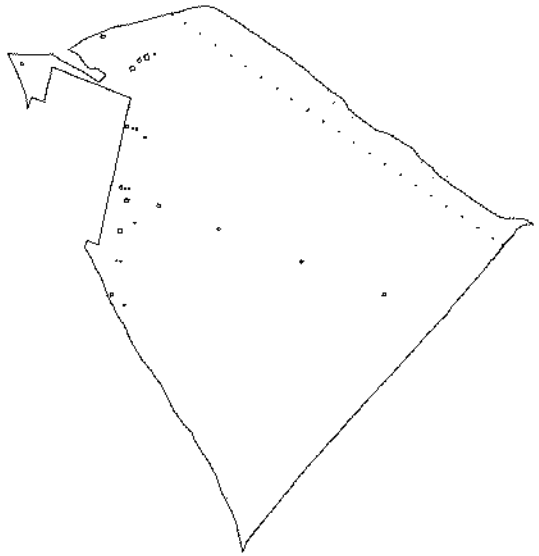

Масштаб 1:20000	Условные обозначения:		

ДОКУМЕНТ ПОДПИСАН
ЭЛЕКТРОННОЙ ПОДПИСЬЮ
Сертификат: 00BB056B7401CB38D2B3576ACDC8425108
Владелец: ФЕДЕРАЛЬНАЯ СЛУЖБА ГОСУДАРСТВЕННОЙ РЕГИСТРАЦИИ, КАДАСТРА И КАРТОГРАФИИ
Действителен: с 27.06.2023 по 19.09.2024

полное наименование должности		инициалы, фамилия

Выписка из Единого государственного реестра недвижимости об объекте недвижимости

Описание местоположения земельного участка

Земельный участок
вид объекта недвижимости

Лист № 1 раздела 3.1	Всего листов раздела 3.1: 22	Всего разделов: 8	Всего листов выписки: 151

21.06.2024г. № КУВИ-001/2024-165465538	
Кадастровый номер:	16:39:061001:153

Описание местоположения границ земельного участка

№ п/п	Номер точки		Дирекционный угол	Горизонтальное проложение, м	Описание закрепления на местности	Кадастровые номера смежных участков	Сведения об адресах правообладателей смежных земельных участков
	начальная	конечная					
1	2	3	4	5	6	7	8
1	1.1.1	1.1.2	333°26.1`	7.27	данные отсутствуют	16:39:061001:569(1)	данные отсутствуют
2	1.1.2	1.1.3	325°42.8`	6.66	данные отсутствуют	16:39:061001:569(1)	данные отсутствуют
3	1.1.3	1.1.4	338°11.9`	6.73	данные отсутствуют	16:39:061001:569(1)	данные отсутствуют
4	1.1.4	1.1.5	337°19.1`	18.15	данные отсутствуют	16:39:061001:569(1)	данные отсутствуют
5	1.1.5	1.1.6	332°16.9`	16.66	данные отсутствуют	16:39:061001:569(1)	данные отсутствуют
6	1.1.6	1.1.7	327°5.7`	15.19	данные отсутствуют	16:39:061001:569(1)	данные отсутствуют
7	1.1.7	1.1.8	331°36.4`	10.51	данные отсутствуют	16:39:061001:569(1)	данные отсутствуют
8	1.1.8	1.1.9	333°26.1`	2.53	данные отсутствуют	16:39:061001:569(1)	данные отсутствуют
9	1.1.9	1.1.10	20°54.2`	18.36	данные отсутствуют	16:39:061001:339(1)	адрес отсутствует
10	1.1.10	1.1.11	111°28.1`	31.72	данные отсутствуют	16:39:061001:296(2)	адрес отсутствует
11	1.1.11	1.1.12	12°27.3`	402.96	данные отсутствуют	данные отсутствуют	данные отсутствуют
12	1.1.12	1.1.13	291°27.7`	226.27	данные отсутствуют	16:39:061001:296(1)	адрес отсутствует
13	1.1.13	1.1.14	192°25.0`	96.69	данные отсутствуют	16:39:061001:296(1)	адрес отсутствует
14	1.1.14	1.1.15	290°55.9`	35.58	данные отсутствуют	16:39:061001:339(1)	адрес отсутствует
15	1.1.15	1.1.16	200°56.2`	31.65	данные отсутствуют	16:39:061001:339(1)	адрес отсутствует
16	1.1.16	1.1.17	352°17.4`	10.81	данные отсутствуют	данные отсутствуют	данные отсутствуют
17	1.1.17	1.1.18	353°47.8`	23.14	данные отсутствуют	данные отсутствуют	данные отсутствуют
18	1.1.18	1.1.19	340°20.8`	11.15	данные отсутствуют	данные отсутствуют	данные отсутствуют
19	1.1.19	1.1.20	339°8.8`	5.62	данные отсутствуют	данные отсутствуют	данные отсутствуют
20	1.1.20	1.1.21	335°3.4`	11.86	данные отсутствуют	данные отсутствуют	данные отсутствуют
21	1.1.21	1.1.22	338°22.1`	31.2	данные отсутствуют	данные отсутствуют	данные отсутствуют
22	1.1.22	1.1.23	340°51.1`	19.05	данные отсутствуют	данные отсутствуют	данные отсутствуют

ДОКУМЕНТ ПОДПИСАН
ЭЛЕКТРОННОЙ ПОДПИСЬЮ
Сертификат: 00BB056B7401CB38D2B3576ACDC8425108
Владелец: ФЕДЕРАЛЬНАЯ СЛУЖБА ГОСУДАРСТВЕННОЙ РЕГИСТРАЦИИ, КАДАСТРА И КАРТОГРАФИИ
Действителен: с 27.06.2023 по 19.09.2024

полное наименование должности		инициалы, фамилия

Земельный участок
вид объекта недвижимости

Лист № 2 раздела 3.1	Всего листов раздела 3.1: 22	Всего разделов: 8	Всего листов выписки: 151

21.06.2024г. № КУВИ-001/2024-165465538	
Кадастровый номер:	16:39:061001:153

1	2	3	4	5	6	7	8
23	1.1.23	1.1.24	332°43.7`	45.28	данные отсутствуют	данные отсутствуют	данные отсутствуют
24	1.1.24	1.1.25	98°7.8`	12.37	данные отсутствуют	данные отсутствуют	данные отсутствуют
25	1.1.25	1.1.26	92°20.2`	12.26	данные отсутствуют	данные отсутствуют	данные отсутствуют
26	1.1.26	1.1.27	90°0.0`	7	данные отсутствуют	данные отсутствуют	данные отсутствуют
27	1.1.27	1.1.28	92°51.7`	15.02	данные отсутствуют	данные отсутствуют	данные отсутствуют
28	1.1.28	1.1.29	90°0.0`	20.5	данные отсутствуют	данные отсутствуют	данные отсутствуют
29	1.1.29	1.1.30	96°20.4`	4.53	данные отсутствуют	16:39:061001:265(7)	данные отсутствуют
30	1.1.30	1.1.31	90°0.0`	6.25	данные отсутствуют	16:39:061001:265(7)	данные отсутствуют
31	1.1.31	1.1.32	95°11.6`	11.05	данные отсутствуют	16:39:061001:265(7)	данные отсутствуют
32	1.1.32	1.1.33	83°17.4`	12.84	данные отсутствуют	16:39:061001:265(7)	данные отсутствуют
33	1.1.33	1.1.34	85°32.0`	16.05	данные отсутствуют	данные отсутствуют	данные отсутствуют
34	1.1.34	1.1.35	75°57.8`	2.06	данные отсутствуют	данные отсутствуют	данные отсутствуют
35	1.1.35	1.1.36	127°52.5`	2.85	данные отсутствуют	16:39:061001:16	данные отсутствуют
36	1.1.36	1.1.37	130°14.2`	8.51	данные отсутствуют	16:39:061001:16	данные отсутствуют
37	1.1.37	1.1.38	124°52.5`	10.06	данные отсутствуют	16:39:061001:16	данные отсутствуют
38	1.1.38	1.1.39	122°44.1`	8.32	данные отсутствуют	16:39:061001:16	данные отсутствуют
39	1.1.39	1.1.40	117°28.4`	7.04	данные отсутствуют	16:39:061001:16	данные отсутствуют
40	1.1.40	1.1.41	113°11.9`	7.62	данные отсутствуют	16:39:061001:16	данные отсутствуют
41	1.1.41	1.1.42	118°50.2`	25.4	данные отсутствуют	16:39:061001:16	данные отсутствуют
42	1.1.42	1.1.43	119°12.5`	36.37	данные отсутствуют	16:39:061001:16	данные отсутствуют
43	1.1.43	1.1.44	121°11.2`	20.76	данные отсутствуют	16:39:061001:16	данные отсутствуют
44	1.1.44	1.1.45	129°24.1`	9.06	данные отсутствуют	16:39:061001:16	данные отсутствуют
45	1.1.45	1.1.46	118°18.1`	3.69	данные отсутствуют	16:39:061001:16	данные отсутствуют
46	1.1.46	1.1.47	116°33.9`	3.35	данные отсутствуют	16:39:061001:16	данные отсутствуют
47	1.1.47	1.1.48	101°18.6`	2.55	данные отсутствуют	16:39:061001:16	данные отсутствуют
48	1.1.48	1.1.49	68°11.9`	1.35	данные отсутствуют	16:39:061001:16	данные отсутствуют
49	1.1.49	1.1.50	61°23.4`	3.13	данные отсутствуют	16:39:061001:16	данные отсутствуют
50	1.1.50	1.1.51	50°11.6`	3.91	данные отсутствуют	16:39:061001:16	данные отсутствуют
51	1.1.51	1.1.52	38°39.6`	3.2	данные отсутствуют	16:39:061001:16	данные отсутствуют

ДОКУМЕНТ ПОДПИСАН
ЭЛЕКТРОННОЙ ПОДПИСЬЮ
Сертификат: 00BB056B7401CB38D2B3576ACDC8425108
Владелец: ФЕДЕРАЛЬНАЯ СЛУЖБА ГОСУДАРСТВЕННОЙ РЕГИСТРАЦИИ, КАДАСТРА И КАРТОГРАФИИ
Действителен: с 27.06.2023 по 19.09.2024

полное наименование должности		инициалы, фамилия

Земельный участок
вид объекта недвижимости

Лист № 3 раздела 3.1	Всего листов раздела 3.1: 22	Всего разделов: 8	Всего листов выписки: 151

21.06.2024г. № КУВИ-001/2024-165465538	
Кадастровый номер:	16:39:061001:153

1	2	3	4	5	6	7	8
52	1.1.52	1.1.53	35°50.3`	5.55	данные отсутствуют	16:39:061001:16	данные отсутствуют
53	1.1.53	1.1.54	45°0.0`	3.54	данные отсутствуют	16:39:061001:16	данные отсутствуют
54	1.1.54	1.1.55	45°0.0`	3.54	данные отсутствуют	16:39:061001:16	данные отсутствуют
55	1.1.55	1.1.56	45°0.0`	1.06	данные отсутствуют	16:39:061001:16	данные отсутствуют
56	1.1.56	1.1.57	303°41.4`	0.9	данные отсутствуют	16:39:061001:16	данные отсутствуют
57	1.1.57	1.1.58	321°20.4`	3.2	данные отсутствуют	16:39:061001:16	данные отсутствуют
58	1.1.58	1.1.59	306°52.2`	8.75	данные отсутствуют	16:39:061001:16	данные отсутствуют
59	1.1.59	1.1.60	302°7.5`	12.69	данные отсутствуют	16:39:061001:16	данные отсутствуют
60	1.1.60	1.1.61	306°15.2`	4.65	данные отсутствуют	16:39:061001:16	данные отсутствуют
61	1.1.61	1.1.62	284°2.2`	2.06	данные отсутствуют	16:39:061001:16	данные отсутствуют
62	1.1.62	1.1.63	258°41.4`	2.55	данные отсутствуют	16:39:061001:16	данные отсутствуют
63	1.1.63	1.1.64	254°3.3`	7.28	данные отсутствуют	16:39:061001:16	данные отсутствуют
64	1.1.64	1.1.65	270°0.0`	2.5	данные отсутствуют	16:39:061001:16	данные отсутствуют
65	1.1.65	1.1.66	293°11.9`	1.9	данные отсутствуют	16:39:061001:16	данные отсутствуют
66	1.1.66	1.1.67	298°13.6`	3.7	данные отсутствуют	16:39:061001:16	данные отсутствуют
67	1.1.67	1.1.68	310°54.8`	4.96	данные отсутствуют	16:39:061001:16	данные отсутствуют
68	1.1.68	1.1.69	313°52.6`	9.02	данные отсутствуют	16:39:061001:16	данные отсутствуют
69	1.1.69	1.1.70	315°0.0`	6.36	данные отсутствуют	16:39:061001:16	данные отсутствуют
70	1.1.70	1.1.71	331°41.9`	3.69	данные отсутствуют	16:39:061001:16	данные отсутствуют
71	1.1.71	1.1.72	333°26.1`	2.8	данные отсутствуют	16:39:061001:16	данные отсутствуют
72	1.1.72	1.1.73	323°18.6`	15.9	данные отсутствуют	16:39:061001:16	данные отсутствуют
73	1.1.73	1.1.74	318°0.8`	6.73	данные отсутствуют	16:39:061001:16	данные отсутствуют
74	1.1.74	1.1.75	308°39.6`	3.2	данные отсутствуют	16:39:061001:16	данные отсутствуют
75	1.1.75	1.1.76	298°18.1`	3.69	данные отсутствуют	16:39:061001:16	данные отсутствуют
76	1.1.76	1.1.77	291°48.1`	5.39	данные отсутствуют	16:39:061001:16	данные отсутствуют
77	1.1.77	1.1.78	285°31.4`	4.67	данные отсутствуют	16:39:061001:16	данные отсутствуют
78	1.1.78	1.1.79	299°3.3`	10.3	данные отсутствуют	16:39:061001:16	данные отсутствуют
79	1.1.79	1.1.80	303°13.9`	0.69	данные отсутствуют	16:39:061001:16	данные отсутствуют
80	1.1.80	1.1.81	57°6.0`	46.25	данные отсутствуют	данные отсутствуют	данные отсутствуют

ДОКУМЕНТ ПОДПИСАН
ЭЛЕКТРОННОЙ ПОДПИСЬЮ
Сертификат: 00BB056B7401CB38D2B3576ACDC8425108
Владелец: ФЕДЕРАЛЬНАЯ СЛУЖБА ГОСУДАРСТВЕННОЙ РЕГИСТРАЦИИ, КАДАСТРА И КАРТОГРАФИИ
Действителен: с 27.06.2023 по 19.09.2024

полное наименование должности		инициалы, фамилия

Земельный участок
вид объекта недвижимости

Лист № 4 раздела 3.1	Всего листов раздела 3.1: 22	Всего разделов: 8	Всего листов выписки: 151

21.06.2024г. № КУВИ-001/2024-165465538	
Кадастровый номер:	16:39:061001:153

1	2	3	4	5	6	7	8
81	1.1.81	1.1.82	64°49.3`	32.32	данные отсутствуют	данные отсутствуют	данные отсутствуют
82	1.1.82	1.1.83	67°26.6`	35.19	данные отсутствуют	данные отсутствуют	данные отсутствуют
83	1.1.82	1.1.82			данные отсутствуют	16:39:061001:265(4)	данные отсутствуют
84	1.1.83	1.1.84	66°11.6`	9.29	данные отсутствуют	данные отсутствуют	данные отсутствуют
85	1.1.84	1.1.85	70°8.7`	9.57	данные отсутствуют	данные отсутствуют	данные отсутствуют
86	1.1.85	1.1.86	76°14.3`	12.61	данные отсутствуют	данные отсутствуют	данные отсутствуют
87	1.1.86	1.1.87	80°6.1`	16	данные отсутствуют	данные отсутствуют	данные отсутствуют
88	1.1.87	1.1.88	86°18.5`	7.77	данные отсутствуют	данные отсутствуют	данные отсутствуют
89	1.1.88	1.1.89	77°28.3`	9.22	данные отсутствуют	данные отсутствуют	данные отсутствуют
90	1.1.89	1.1.90	76°54.5`	11.04	данные отсутствуют	данные отсутствуют	данные отсутствуют
91	1.1.90	1.1.91	75°57.8`	25.77	данные отсутствуют	данные отсутствуют	данные отсутствуют
92	1.1.91	1.1.92	73°16.5`	52.99	данные отсутствуют	данные отсутствуют	данные отсутствуют
93	1.1.92	1.1.93	75°10.4`	17.59	данные отсутствуют	данные отсутствуют	данные отсутствуют
94	1.1.93	1.1.94	79°27.7`	10.93	данные отсутствуют	данные отсутствуют	данные отсутствуют
95	1.1.94	1.1.95	76°36.5`	5.4	данные отсутствуют	данные отсутствуют	данные отсутствуют
96	1.1.95	1.1.96	81°52.2`	8.84	данные отсутствуют	данные отсутствуют	данные отсутствуют
97	1.1.96	1.1.97	76°40.5`	19.53	данные отсутствуют	данные отсутствуют	данные отсутствуют
98	1.1.97	1.1.98	78°13.9`	6.13	данные отсутствуют	данные отсутствуют	данные отсутствуют
99	1.1.98	1.1.99	66°30.1`	6.27	данные отсутствуют	данные отсутствуют	данные отсутствуют
100	1.1.99	1.1.100	72°38.8`	8.38	данные отсутствуют	данные отсутствуют	данные отсутствуют
101	1.1.100	1.1.101	78°57.5`	10.44	данные отсутствуют	данные отсутствуют	данные отсутствуют
102	1.1.101	1.1.102	81°23.0`	8.34	данные отсутствуют	данные отсутствуют	данные отсутствуют
103	1.1.102	1.1.103	83°12.7`	10.57	данные отсутствуют	данные отсутствуют	данные отсутствуют
104	1.1.103	1.1.104	90°0.0`	17.5	данные отсутствуют	данные отсутствуют	данные отсутствуют
105	1.1.104	1.1.105	103°42.4`	10.55	данные отсутствуют	данные отсутствуют	данные отсутствуют
106	1.1.105	1.1.106	109°59.0`	5.85	данные отсутствуют	16:39:061001:346(1)	данные отсутствуют
107	1.1.106	1.1.107	119°28.6`	6.6	данные отсутствуют	16:39:061001:346(1)	данные отсутствуют
108	1.1.107	1.1.108	111°48.1`	8.08	данные отсутствуют	16:39:061001:346(1)	данные отсутствуют
109	1.1.108	1.1.109	121°41.2`	23.8	данные отсутствуют	данные отсутствуют	данные отсутствуют

ДОКУМЕНТ ПОДПИСАН
ЭЛЕКТРОННОЙ ПОДПИСЬЮ
Сертификат: 00BB056B7401CB38D2B3576ACDC8425108
Владелец: ФЕДЕРАЛЬНАЯ СЛУЖБА ГОСУДАРСТВЕННОЙ РЕГИСТРАЦИИ, КАДАСТРА И КАРТОГРАФИИ
Действителен: с 27.06.2023 по 19.09.2024

полное наименование должности		инициалы, фамилия

Земельный участок
вид объекта недвижимости

Лист № 5 раздела 3.1	Всего листов раздела 3.1: 22	Всего разделов: 8	Всего листов выписки: 151

21.06.2024г. № КУВИ-001/2024-165465538	
Кадастровый номер:	16:39:061001:153

1	2	3	4	5	6	7	8
110	1.1.109	1.1.110	124°22.8`	11.51	данные отсутствуют	данные отсутствуют	данные отсутствуют
111	1.1.110	1.1.111	123°4.3`	12.83	данные отсутствуют	данные отсутствуют	данные отсутствуют
112	1.1.111	1.1.112	123°53.8`	77.1	данные отсутствуют	данные отсутствуют	данные отсутствуют
113	1.1.112	1.1.113	128°28.8`	12.45	данные отсутствуют	данные отсутствуют	данные отсутствуют
114	1.1.113	1.1.114	122°24.7`	18.66	данные отсутствуют	данные отсутствуют	данные отсутствуют
115	1.1.114	1.1.115	123°58.6`	13.87	данные отсутствуют	данные отсутствуют	данные отсутствуют
116	1.1.115	1.1.116	118°4.3`	4.25	данные отсутствуют	данные отсутствуют	данные отсутствуют
117	1.1.116	1.1.117	123°41.4`	9.01	данные отсутствуют	данные отсутствуют	данные отсутствуют
118	1.1.117	1.1.118	124°34.4`	22.47	данные отсутствуют	данные отсутствуют	данные отсутствуют
119	1.1.118	1.1.119	124°8.2`	17.82	данные отсутствуют	данные отсутствуют	данные отсутствуют
120	1.1.119	1.1.120	127°28.6`	9.45	данные отсутствуют	данные отсутствуют	данные отсутствуют
121	1.1.120	1.1.121	127°49.4`	24.05	данные отсутствуют	данные отсутствуют	данные отсутствуют
122	1.1.121	1.1.122	118°18.1`	3.69	данные отсутствуют	данные отсутствуют	данные отсутствуют
123	1.1.122	1.1.123	131°25.4`	5.67	данные отсутствуют	данные отсутствуют	данные отсутствуют
124	1.1.123	1.1.124	129°31.4`	12.96	данные отсутствуют	данные отсутствуют	данные отсутствуют
125	1.1.124	1.1.125	128°59.5`	6.75	данные отсутствуют	данные отсутствуют	данные отсутствуют
126	1.1.125	1.1.126	132°36.8`	8.49	данные отсутствуют	данные отсутствуют	данные отсутствуют
127	1.1.126	1.1.127	130°47.0`	57.79	данные отсутствуют	данные отсутствуют	данные отсутствуют
128	1.1.127	1.1.128	126°31.7`	8.4	данные отсутствуют	данные отсутствуют	данные отсутствуют
129	1.1.128	1.1.129	123°19.6`	21.84	данные отсутствуют	данные отсутствуют	данные отсутствуют
130	1.1.129	1.1.130	125°36.3`	24.91	данные отсутствуют	данные отсутствуют	данные отсутствуют
131	1.1.130	1.1.131	146°18.6`	2.7	данные отсутствуют	данные отсутствуют	данные отсутствуют
132	1.1.131	1.1.132	140°35.9`	9.06	данные отсутствуют	данные отсутствуют	данные отсутствуют
133	1.1.132	1.1.133	149°29.4`	16.25	данные отсутствуют	данные отсутствуют	данные отсутствуют
134	1.1.133	1.1.134	148°14.5`	6.17	данные отсутствуют	данные отсутствуют	данные отсутствуют
135	1.1.134	1.1.135	133°15.8`	11.67	данные отсутствуют	данные отсутствуют	данные отсутствуют
136	1.1.135	1.1.136	129°48.4`	11.72	данные отсутствуют	данные отсутствуют	данные отсутствуют
137	1.1.136	1.1.137	125°56.5`	37.05	данные отсутствуют	данные отсутствуют	данные отсутствуют
138	1.1.137	1.1.138	128°39.6`	8	данные отсутствуют	данные отсутствуют	данные отсутствуют

ДОКУМЕНТ ПОДПИСАН
ЭЛЕКТРОННОЙ ПОДПИСЬЮ
Сертификат: 00BB056B7401CB38D2B3576ACDC8425108
Владелец: ФЕДЕРАЛЬНАЯ СЛУЖБА ГОСУДАРСТВЕННОЙ РЕГИСТРАЦИИ, КАДАСТРА И КАРТОГРАФИИ
Действителен: с 27.06.2023 по 19.09.2024

полное наименование должности		инициалы, фамилия

Земельный участок
вид объекта недвижимости

Лист № 6 раздела 3.1	Всего листов раздела 3.1: 22	Всего разделов: 8	Всего листов выписки: 151

21.06.2024г. № КУВИ-001/2024-165465538	
Кадастровый номер:	16:39:061001:153

1	2	3	4	5	6	7	8
139	1.1.138	1.1.139	124°19.8`	12.41	данные отсутствуют	данные отсутствуют	данные отсутствуют
140	1.1.139	1.1.140	121°36.5`	7.63	данные отсутствуют	данные отсутствуют	данные отсутствуют
141	1.1.140	1.1.141	116°33.9`	7.27	данные отсутствуют	данные отсутствуют	данные отсутствуют
142	1.1.141	1.1.142	106°55.7`	6.01	данные отсутствуют	данные отсутствуют	данные отсутствуют
143	1.1.142	1.1.143	102°5.7`	3.58	данные отсутствуют	данные отсутствуют	данные отсутствуют
144	1.1.143	1.1.144	104°32.0`	6.97	данные отсутствуют	данные отсутствуют	данные отсутствуют
145	1.1.144	1.1.145	113°0.5`	19.83	данные отсутствуют	данные отсутствуют	данные отсутствуют
146	1.1.145	1.1.146	113°57.7`	4.92	данные отсутствуют	данные отсутствуют	данные отсутствуют
147	1.1.146	1.1.147	123°4.6`	45.35	данные отсутствуют	данные отсутствуют	данные отсутствуют
148	1.1.147	1.1.148	111°15.1`	4.83	данные отсутствуют	данные отсутствуют	данные отсутствуют
149	1.1.148	1.1.149	116°33.9`	3.91	данные отсутствуют	данные отсутствуют	данные отсутствуют
150	1.1.149	1.1.150	128°17.4`	6.05	данные отсутствуют	данные отсутствуют	данные отсутствуют
151	1.1.150	1.1.151	135°0.0`	8.84	данные отсутствуют	данные отсутствуют	данные отсутствуют
152	1.1.151	1.1.152	144°27.7`	4.3	данные отсутствуют	данные отсутствуют	данные отсутствуют
153	1.1.152	1.1.153	139°23.9`	6.91	данные отсутствуют	данные отсутствуют	данные отсутствуют
154	1.1.153	1.1.154	143°54.1`	14.85	данные отсутствуют	данные отсутствуют	данные отсутствуют
155	1.1.154	1.1.155	135°0.0`	6.72	данные отсутствуют	данные отсутствуют	данные отсутствуют
156	1.1.155	1.1.156	124°35.5`	8.81	данные отсутствуют	данные отсутствуют	данные отсутствуют
157	1.1.156	1.1.157	132°30.6`	4.07	данные отсутствуют	данные отсутствуют	данные отсутствуют
158	1.1.157	1.1.158	127°32.3`	13.56	данные отсутствуют	данные отсутствуют	данные отсутствуют
159	1.1.158	1.1.159	132°12.4`	14.51	данные отсутствуют	данные отсутствуют	данные отсутствуют
160	1.1.159	1.1.160	140°26.4`	7.46	данные отсутствуют	данные отсутствуют	данные отсутствуют
161	1.1.160	1.1.161	136°58.5`	5.13	данные отсутствуют	данные отсутствуют	данные отсутствуют
162	1.1.161	1.1.162	135°0.0`	6.36	данные отсутствуют	данные отсутствуют	данные отсутствуют
163	1.1.162	1.1.163	131°59.2`	10.09	данные отсутствуют	данные отсутствуют	данные отсутствуют
164	1.1.163	1.1.164	128°17.4`	18.16	данные отсутствуют	данные отсутствуют	данные отсутствуют
165	1.1.164	1.1.165	126°12.5`	17.35	данные отсутствуют	данные отсутствуют	данные отсутствуют
166	1.1.165	1.1.166	121°40.5`	13.81	данные отсутствуют	данные отсутствуют	данные отсутствуют
167	1.1.166	1.1.167	115°20.8`	5.26	данные отсутствуют	данные отсутствуют	данные отсутствуют

ДОКУМЕНТ ПОДПИСАН
ЭЛЕКТРОННОЙ ПОДПИСЬЮ
Сертификат: 00BB056B7401CB38D2B3576ACDC8425108
Владелец: ФЕДЕРАЛЬНАЯ СЛУЖБА ГОСУДАРСТВЕННОЙ РЕГИСТРАЦИИ, КАДАСТРА И КАРТОГРАФИИ
Действителен: с 27.06.2023 по 19.09.2024

полное наименование должности	инициалы, фамилия

Земельный участок
вид объекта недвижимости

Лист № 7 раздела 3.1	Всего листов раздела 3.1: 22	Всего разделов: 8	Всего листов выписки: 151

21.06.2024г. № КУВИ-001/2024-165465538	
Кадастровый номер:	16:39:061001:153

1	2	3	4	5	6	7	8
168	1.1.167	1.1.168	124°19.8`	12.41	данные отсутствуют	данные отсутствуют	данные отсутствуют
169	1.1.168	1.1.169	132°36.8`	8.49	данные отсутствуют	данные отсутствуют	данные отсутствуют
170	1.1.169	1.1.170	124°27.7`	15.46	данные отсутствуют	данные отсутствуют	данные отсутствуют
171	1.1.170	1.1.171	123°49.1`	61.99	данные отсутствуют	данные отсутствуют	данные отсутствуют
172	1.1.171	1.1.172	126°15.2`	9.3	данные отсутствуют	данные отсутствуют	данные отсутствуют
173	1.1.172	1.1.173	121°36.5`	3.82	данные отсутствуют	данные отсутствуют	данные отсутствуют
174	1.1.173	1.1.174	123°1.4`	5.96	данные отсутствуют	данные отсутствуют	данные отсутствуют
175	1.1.174	1.1.175	119°44.7`	6.05	данные отсутствуют	данные отсутствуют	данные отсутствуют
176	1.1.175	1.1.176	117°58.7`	9.06	данные отсутствуют	данные отсутствуют	данные отсутствуют
177	1.1.176	1.1.177	105°4.1`	6.73	данные отсутствуют	данные отсутствуют	данные отсутствуют
178	1.1.177	1.1.178	99°16.4`	12.41	данные отсутствуют	данные отсутствуют	данные отсутствуют
179	1.1.178	1.1.179	100°0.5`	4.32	данные отсутствуют	данные отсутствуют	данные отсутствуют
180	1.1.179	1.1.180	78°41.4`	3.82	данные отсутствуют	данные отсутствуют	данные отсутствуют
181	1.1.180	1.1.181	90°0.0`	11.75	данные отсутствуют	данные отсутствуют	данные отсутствуют
182	1.1.181	1.1.182	93°24.4`	21.04	данные отсутствуют	данные отсутствуют	данные отсутствуют
183	1.1.182	1.1.183	96°42.6`	4.28	данные отсутствуют	данные отсутствуют	данные отсутствуют
184	1.1.183	1.1.184	107°31.6`	4.98	данные отсутствуют	данные отсутствуют	данные отсутствуют
185	1.1.184	1.1.185	109°17.4`	5.3	данные отсутствуют	данные отсутствуют	данные отсутствуют
186	1.1.185	1.1.186	115°18.0`	5.26	данные отсутствуют	данные отсутствуют	данные отсутствуют
187	1.1.186	1.1.187	138°0.8`	3.36	данные отсутствуют	данные отсутствуют	данные отсутствуют
188	1.1.187	1.1.188	123°41.4`	15.22	данные отсутствуют	данные отсутствуют	данные отсутствуют
189	1.1.188	1.1.189	225°0.0`	0.06	данные отсутствуют	16:39:061001:568(1)	данные отсутствуют
190	1.1.189	1.1.190	280°22.9`	2.66	данные отсутствуют	16:39:061001:568(1)	данные отсутствуют
191	1.1.190	1.1.191	277°7.5`	4.03	данные отсутствуют	16:39:061001:568(1)	данные отсутствуют
192	1.1.191	1.1.192	270°0.0`	5.5	данные отсутствуют	16:39:061001:568(1)	данные отсутствуют
193	1.1.192	1.1.193	265°1.8`	5.77	данные отсутствуют	16:39:061001:568(1)	данные отсутствуют
194	1.1.193	1.1.194	256°37.2`	10.8	данные отсутствуют	16:39:061001:568(1)	данные отсутствуют
195	1.1.194	1.1.195	240°45.1`	7.16	данные отсутствуют	16:39:061001:568(1)	данные отсутствуют
196	1.1.195	1.1.196	237°15.9`	8.32	данные отсутствуют	16:39:061001:568(1)	данные отсутствуют

ДОКУМЕНТ ПОДПИСАН
ЭЛЕКТРОННОЙ ПОДПИСЬЮ
Сертификат: 00BB056B7401CB38D2B3576ACDC8425108
Владелец: ФЕДЕРАЛЬНАЯ СЛУЖБА ГОСУДАРСТВЕННОЙ РЕГИСТРАЦИИ, КАДАСТРА И КАРТОГРАФИИ
Действителен: с 27.06.2023 по 19.09.2024

полное наименование должности		инициалы, фамилия

Земельный участок
вид объекта недвижимости

Лист № 8 раздела 3.1	Всего листов раздела 3.1: 22	Всего разделов: 8	Всего листов выписки: 151

21.06.2024г. № КУВИ-001/2024-165465538	
Кадастровый номер:	16:39:061001:153

1	2	3	4	5	6	7	8
197	1.1.196	1.1.197	235°29.5`	4.85	данные отсутствуют	16:39:061001:568(1)	данные отсутствуют
198	1.1.197	1.1.198	217°18.2`	6.6	данные отсутствуют	16:39:061001:568(1)	данные отсутствуют
199	1.1.198	1.1.199	211°36.5`	7.63	данные отсутствуют	16:39:061001:568(1)	данные отсутствуют
200	1.1.199	1.1.200	216°28.1`	7.15	данные отсутствуют	16:39:061001:568(1)	данные отсутствуют
201	1.1.200	1.1.201	220°41.0`	18.79	данные отсутствуют	16:39:061001:568(1)	данные отсутствуют
202	1.1.201	1.1.202	220°0.1`	77.01	данные отсутствуют	16:39:061001:568(1)	данные отсутствуют
203	1.1.202	1.1.203	218°0.7`	27.61	данные отсутствуют	16:39:061001:568(1)	данные отсутствуют
204	1.1.203	1.1.204	220°4.4`	20.58	данные отсутствуют	16:39:061001:568(1)	данные отсутствуют
205	1.1.204	1.1.205	225°0.0`	7.07	данные отсутствуют	16:39:061001:568(1)	данные отсутствуют
206	1.1.205	1.1.206	221°38.0`	24.08	данные отсутствуют	16:39:061001:568(1)	данные отсутствуют
207	1.1.206	1.1.207	221°29.3`	49.06	данные отсутствуют	16:39:061001:568(1)	данные отсутствуют
208	1.1.207	1.1.208	218°25.7`	67.98	данные отсутствуют	16:39:061001:568(1)	данные отсутствуют
209	1.1.208	1.1.209	225°0.0`	8.13	данные отсутствуют	16:39:061001:568(1)	данные отсутствуют
210	1.1.209	1.1.210	227°50.0`	17.88	данные отсутствуют	16:39:061001:568(1)	данные отсутствуют
211	1.1.210	1.1.211	220°36.1`	6.91	данные отсутствуют	16:39:061001:568(1)	данные отсутствуют
212	1.1.211	1.1.212	226°38.2`	6.19	данные отсутствуют	16:39:061001:568(1)	данные отсутствуют
213	1.1.212	1.1.213	229°45.8`	4.26	данные отсутствуют	16:39:061001:568(1)	данные отсутствуют
214	1.1.213	1.1.214	221°59.2`	6.73	данные отсутствуют	16:39:061001:568(1)	данные отсутствуют
215	1.1.214	1.1.215	219°24.1`	9.06	данные отсутствуют	16:39:061001:568(1)	данные отсутствуют
216	1.1.215	1.1.216	221°52.0`	61.43	данные отсутствуют	16:39:061001:568(1)	данные отсутствуют
217	1.1.216	1.1.217	222°30.6`	16.28	данные отсутствуют	16:39:061001:568(1)	данные отсутствуют
218	1.1.217	1.1.218	221°18.2`	57.57	данные отсутствуют	16:39:061001:568(1)	данные отсутствуют
219	1.1.218	1.1.219	222°38.8`	12.92	данные отсутствуют	16:39:061001:568(1)	данные отсутствуют
220	1.1.219	1.1.220	228°30.2`	8.68	данные отсутствуют	16:39:061001:568(1)	данные отсутствуют
221	1.1.220	1.1.221	222°33.2`	41.4	данные отсутствуют	16:39:061001:568(1)	данные отсутствуют
222	1.1.221	1.1.222	222°16.4`	18.58	данные отсутствуют	16:39:061001:568(1)	данные отсутствуют
223	1.1.222	1.1.223	225°0.0`	14.5	данные отсутствуют	16:39:061001:568(1)	данные отсутствуют
224	1.1.223	1.1.224	222°2.5`	78.77	данные отсутствуют	16:39:061001:568(1)	данные отсутствуют
225	1.1.224	1.1.225	221°58.6`	93.82	данные отсутствуют	16:39:061001:568(1)	данные отсутствуют

ДОКУМЕНТ ПОДПИСАН
ЭЛЕКТРОННОЙ ПОДПИСЬЮ
Сертификат: 00BB056B7401CB38D2B3576ACDC8425108
Владелец: ФЕДЕРАЛЬНАЯ СЛУЖБА ГОСУДАРСТВЕННОЙ РЕГИСТРАЦИИ, КАДАСТРА И КАРТОГРАФИИ
Действителен: с 27.06.2023 по 19.09.2024

полное наименование должности		инициалы, фамилия

Земельный участок
вид объекта недвижимости

Лист № 9 раздела 3.1	Всего листов раздела 3.1: 22	Всего разделов: 8	Всего листов выписки: 151

21.06.2024г. № КУВИ-001/2024-165465538	
Кадастровый номер:	16:39:061001:153

1	2	3	4	5	6	7	8
226	1.1.225	1.1.226	221°50.3`	92.95	данные отсутствуют	16:39:061001:568(1)	данные отсутствуют
227	1.1.226	1.1.227	218°28.3`	71.53	данные отсутствуют	16:39:061001:568(1)	данные отсутствуют
228	1.1.227	1.1.228	219°20.5`	19.72	данные отсутствуют	16:39:061001:568(1)	данные отсутствуют
229	1.1.228	1.1.229	219°31.4`	64.82	данные отсутствуют	16:39:061001:568(1)	данные отсутствуют
230	1.1.229	1.1.230	218°25.1`	27.76	данные отсутствуют	16:39:061001:568(1)	данные отсутствуют
231	1.1.230	1.1.231	219°9.7`	31.27	данные отсутствуют	16:39:061001:568(1)	данные отсутствуют
232	1.1.231	1.1.232	217°16.0`	14.45	данные отсутствуют	16:39:061001:568(1)	данные отсутствуют
233	1.1.232	1.1.233	211°30.2`	9.09	данные отсутствуют	16:39:061001:568(1)	данные отсутствуют
234	1.1.233	1.1.234	205°27.8`	5.81	данные отсутствуют	16:39:061001:568(1)	данные отсутствуют
235	1.1.234	1.1.235	203°25.7`	8.17	данные отсутствуют	16:39:061001:568(1)	данные отсутствуют
236	1.1.235	1.1.236	200°55.5`	9.1	данные отсутствуют	16:39:061001:568(1)	данные отсутствуют
237	1.1.236	1.1.237	196°23.4`	4.43	данные отсутствуют	16:39:061001:568(1)	данные отсутствуют
238	1.1.237	1.1.238	337°10.0`	5.15	данные отсутствуют	16:39:061001:568(1)	данные отсутствуют
239	1.1.238	1.1.239	344°28.6`	9.34	данные отсутствуют	16:39:061001:568(1)	данные отсутствуют
240	1.1.239	1.1.240	343°44.4`	6.25	данные отсутствуют	16:39:061001:568(1)	данные отсутствуют
241	1.1.240	1.1.241	351°23.0`	8.34	данные отсутствуют	16:39:061001:568(1)	данные отсутствуют
242	1.1.241	1.1.242	348°18.7`	22.21	данные отсутствуют	16:39:061001:568(1)	данные отсутствуют
243	1.1.242	1.1.243	348°41.4`	26.77	данные отсутствуют	16:39:061001:568(1)	данные отсутствуют
244	1.1.243	1.1.244	341°4.5`	9.25	данные отсутствуют	16:39:061001:568(1)	данные отсутствуют
245	1.1.244	1.1.245	337°13.1`	13.56	данные отсутствуют	16:39:061001:568(1)	данные отсутствуют
246	1.1.245	1.1.246	336°40.0`	13.89	данные отсутствуют	16:39:061001:568(1)	данные отсутствуют
247	1.1.246	1.1.247	331°41.9`	25.84	данные отсутствуют	16:39:061001:568(1)	данные отсутствуют
248	1.1.247	1.1.248	333°26.1`	18.45	данные отсутствуют	16:39:061001:568(1)	данные отсутствуют
249	1.1.248	1.1.249	334°32.2`	11.63	данные отсутствуют	16:39:061001:568(1)	данные отсутствуют
250	1.1.249	1.1.250	341°16.4`	15.57	данные отсутствуют	16:39:061001:568(1)	данные отсутствуют
251	1.1.250	1.1.251	340°25.6`	11.94	данные отсутствуют	16:39:061001:568(1)	данные отсутствуют
252	1.1.251	1.1.252	342°28.4`	9.96	данные отсутствуют	16:39:061001:568(1)	данные отсутствуют
253	1.1.252	1.1.253	340°12.1`	13.29	данные отсутствуют	16:39:061001:568(1)	данные отсутствуют
254	1.1.253	1.1.254	326°18.6`	7.21	данные отсутствуют	16:39:061001:568(1)	данные отсутствуют

ДОКУМЕНТ ПОДПИСАН
ЭЛЕКТРОННОЙ ПОДПИСЬЮ
Сертификат: 00BB056B7401CB38D2B3576ACDC8425108
Владелец: ФЕДЕРАЛЬНАЯ СЛУЖБА ГОСУДАРСТВЕННОЙ РЕГИСТРАЦИИ, КАДАСТРА И КАРТОГРАФИИ
Действителен: с 27.06.2023 по 19.09.2024

полное наименование должности		инициалы, фамилия

Земельный участок
вид объекта недвижимости

Лист № 10 раздела 3.1	Всего листов раздела 3.1: 22	Всего разделов: 8	Всего листов выписки: 151

21.06.2024г. № КУВИ-001/2024-165465538	
Кадастровый номер:	16:39:061001:153

1	2	3	4	5	6	7	8
255	1.1.254	1.1.255	331°4.4`	43.42	данные отсутствуют	16:39:061001:568(1)	данные отсутствуют
256	1.1.255	1.1.256	324°12.7`	13.25	данные отсутствуют	16:39:061001:568(1)	данные отсутствуют
257	1.1.256	1.1.257	324°38.3`	9.5	данные отсутствуют	16:39:061001:568(1)	данные отсутствуют
258	1.1.257	1.1.258	326°55.7`	12.83	данные отсутствуют	16:39:061001:568(1)	данные отсутствуют
259	1.1.258	1.1.259	328°3.3`	25.04	данные отсутствуют	16:39:061001:568(1)	данные отсутствуют
260	1.1.259	1.1.260	342°38.8`	8.38	данные отсутствуют	16:39:061001:568(1)	данные отсутствуют
261	1.1.260	1.1.261	341°33.9`	7.91	данные отсутствуют	16:39:061001:568(1)	данные отсутствуют
262	1.1.261	1.1.262	320°11.6`	17.57	данные отсутствуют	16:39:061001:568(1)	данные отсутствуют
263	1.1.262	1.1.263	315°0.0`	12.73	данные отсутствуют	16:39:061001:568(1)	данные отсутствуют
264	1.1.263	1.1.264	321°5.3`	26.67	данные отсутствуют	16:39:061001:568(1)	данные отсутствуют
265	1.1.264	1.1.265	328°40.3`	13.46	данные отсутствуют	16:39:061001:568(1)	данные отсутствуют
266	1.1.265	1.1.266	326°15.1`	8.12	данные отсутствуют	16:39:061001:568(1)	данные отсутствуют
267	1.1.266	1.1.267	333°0.2`	14.87	данные отсутствуют	16:39:061001:568(1)	данные отсутствуют
268	1.1.267	1.1.268	333°50.3`	31.75	данные отсутствуют	16:39:061001:568(1)	данные отсутствуют
269	1.1.268	1.1.269	332°1.3`	18.12	данные отсутствуют	16:39:061001:568(1)	данные отсутствуют
270	1.1.269	1.1.270	329°19.4`	17.15	данные отсутствуют	16:39:061001:568(1)	данные отсутствуют
271	1.1.270	1.1.271	327°25.6`	10.68	данные отсутствуют	16:39:061001:568(1)	данные отсутствуют
272	1.1.271	1.1.272	324°19.4`	24.01	данные отсутствуют	16:39:061001:568(1)	данные отсутствуют
273	1.1.272	1.1.273	322°18.4`	20.85	данные отсутствуют	16:39:061001:568(1)	данные отсутствуют
274	1.1.273	1.1.274	321°10.2`	13.16	данные отсутствуют	16:39:061001:568(1)	данные отсутствуют
275	1.1.274	1.1.275	321°57.2`	14.6	данные отсутствуют	16:39:061001:568(1)	данные отсутствуют
276	1.1.275	1.1.276	329°29.4`	16.25	данные отсутствуют	16:39:061001:568(1)	данные отсутствуют
277	1.1.276	1.1.277	328°56.5`	25.68	данные отсутствуют	16:39:061001:568(1)	данные отсутствуют
278	1.1.277	1.1.278	329°44.6`	17.37	данные отсутствуют	16:39:061001:568(1)	данные отсутствуют
279	1.1.278	1.1.279	334°32.2`	5.81	данные отсутствуют	16:39:061001:568(1)	данные отсутствуют
280	1.1.279	1.1.280	339°46.5`	5.06	данные отсутствуют	16:39:061001:568(1)	данные отсутствуют
281	1.1.280	1.1.281	344°31.3`	16.86	данные отсутствуют	16:39:061001:568(1)	данные отсутствуют
282	1.1.281	1.1.282	326°18.6`	3.61	данные отсутствуют	16:39:061001:568(1)	данные отсутствуют
283	1.1.282	1.1.283	342°38.8`	4.19	данные отсутствуют	16:39:061001:568(1)	данные отсутствуют

ДОКУМЕНТ ПОДПИСАН
ЭЛЕКТРОННОЙ ПОДПИСЬЮ
Сертификат: 00BB056B7401CB38D2B3576ACDC8425108
Владелец: ФЕДЕРАЛЬНАЯ СЛУЖБА ГОСУДАРСТВЕННОЙ РЕГИСТРАЦИИ, КАДАСТРА И КАРТОГРАФИИ
Действителен: с 27.06.2023 по 19.09.2024

полное наименование должности		инициалы, фамилия

Земельный участок
вид объекта недвижимости

Лист № 11 раздела 3.1	Всего листов раздела 3.1: 22	Всего разделов: 8	Всего листов выписки: 151

21.06.2024г. № КУВИ-001/2024-165465538	
Кадастровый номер:	16:39:061001:153

1	2	3	4	5	6	7	8
284	1.1.283	1.1.284	325°29.5`	4.85	данные отсутствуют	16:39:061001:568(1)	данные отсутствуют
285	1.1.284	1.1.285	322°51.2`	10.35	данные отсутствуют	16:39:061001:568(1)	данные отсутствуют
286	1.1.285	1.1.286	327°49.3`	26.29	данные отсутствуют	данные отсутствуют	данные отсутствуют
287	1.1.286	1.1.287	331°59.5`	13.31	данные отсутствуют	16:39:061001:265(6)	данные отсутствуют
288	1.1.287	1.1.288	334°41.2`	20.46	данные отсутствуют	16:39:061001:265(6)	данные отсутствуют
289	1.1.288	1.1.289	333°48.0`	17.55	данные отсутствуют	16:39:061001:265(6)	данные отсутствуют
290	1.1.289	1.1.290	339°0.9`	19.55	данные отсутствуют	16:39:061001:569(1)	данные отсутствуют
291	1.1.290	1.1.291	339°55.7`	27.68	данные отсутствуют	16:39:061001:569(1)	данные отсутствуют
292	1.1.291	1.1.292	337°22.8`	6.5	данные отсутствуют	16:39:061001:569(1)	данные отсутствуют
293	1.1.292	1.1.1	328°48.9`	11.1	данные отсутствуют	16:39:061001:569(1)	данные отсутствуют
294	1.2.293	1.2.294	180°0.0`	2	данные отсутствуют	16:39:061001:200(1)	адрес отсутствует
295	1.2.294	1.2.295	90°0.0`	2	данные отсутствуют	16:39:061001:200(1)	адрес отсутствует
296	1.2.295	1.2.296	0°0.0`	2	данные отсутствуют	16:39:061001:200(1)	адрес отсутствует
297	1.2.296	1.2.293	270°0.0`	2	данные отсутствуют	16:39:061001:200(1)	адрес отсутствует
298	1.3.297	1.3.298	156°50.1`	6.71	данные отсутствуют	16:39:061001:338(7)	данные отсутствуют
299	1.3.298	1.3.299	66°7.6`	6.47	данные отсутствуют	16:39:061001:338(7)	данные отсутствуют
300	1.3.299	1.3.300	337°9.5`	6.54	данные отсутствуют	16:39:061001:338(7)	данные отсутствуют
301	1.3.300	1.3.297	247°36.6`	6.51	данные отсутствуют	16:39:061001:338(7)	данные отсутствуют
302	1.4.301	1.4.302	180°0.0`	2	данные отсутствуют	16:39:061001:217(1)	адрес отсутствует
303	1.4.302	1.4.303	90°0.0`	2	данные отсутствуют	16:39:061001:217(1)	адрес отсутствует
304	1.4.303	1.4.304	0°0.0`	2	данные отсутствуют	16:39:061001:217(1)	адрес отсутствует
305	1.4.304	1.4.301	270°0.0`	2	данные отсутствуют	16:39:061001:217(1)	адрес отсутствует
306	1.5.305	1.5.306	200°39.5`	9.13	данные отсутствуют	16:39:061001:338(1)	данные отсутствуют
307	1.5.306	1.5.307	111°31.1`	9.05	данные отсутствуют	16:39:061001:338(1)	данные отсутствуют
308	1.5.307	1.5.308	21°50.2`	9.22	данные отсутствуют	16:39:061001:338(1)	данные отсутствуют
309	1.5.308	1.5.305	290°55.6`	9.24	данные отсутствуют	16:39:061001:338(1)	данные отсутствуют
310	1.6.309	1.6.310	180°0.0`	2	данные отсутствуют	16:39:061001:216(1)	адрес отсутствует
311	1.6.310	1.6.311	90°0.0`	2	данные отсутствуют	16:39:061001:216(1)	адрес отсутствует
312	1.6.311	1.6.312	0°0.0`	2	данные отсутствуют	16:39:061001:216(1)	адрес отсутствует

ДОКУМЕНТ ПОДПИСАН
ЭЛЕКТРОННОЙ ПОДПИСЬЮ
Сертификат: 00BB056B7401CB38D2B3576ACDC8425108
Владелец: ФЕДЕРАЛЬНАЯ СЛУЖБА ГОСУДАРСТВЕННОЙ РЕГИСТРАЦИИ, КАДАСТРА И КАРТОГРАФИИ
Действителен: с 27.06.2023 по 19.09.2024

полное наименование должности	инициалы, фамилия

Земельный участок
вид объекта недвижимости

Лист № 12 раздела 3.1	Всего листов раздела 3.1: 22	Всего разделов: 8	Всего листов выписки: 151

21.06.2024г. № КУВИ-001/2024-165465538	
Кадастровый номер:	16:39:061001:153

1	2	3	4	5	6	7	8
313	1.6.312	1.6.309	270°0.0`	2	данные отсутствуют	16:39:061001:216(1)	адрес отсутствует
314	1.7.313	1.7.314	188°32.1`	6.6	данные отсутствуют	16:39:061001:335(2)	данные отсутствуют
315	1.7.314	1.7.315	97°37.8`	6.48	данные отсутствуют	16:39:061001:335(2)	данные отсутствуют
316	1.7.315	1.7.316	8°36.8`	6.54	данные отсутствуют	16:39:061001:335(2)	данные отсутствуют
317	1.7.316	1.7.313	278°9.3`	6.49	данные отсутствуют	16:39:061001:335(2)	данные отсутствуют
318	1.8.317	1.8.318	180°0.0`	2	данные отсутствуют	16:39:061001:215(1)	адрес отсутствует
319	1.8.318	1.8.319	90°0.0`	2	данные отсутствуют	16:39:061001:215(1)	адрес отсутствует
320	1.8.319	1.8.320	0°0.0`	2	данные отсутствуют	16:39:061001:215(1)	адрес отсутствует
321	1.8.320	1.8.317	270°0.0`	2	данные отсутствуют	16:39:061001:215(1)	адрес отсутствует
322	1.9.321	1.9.322	186°49.1`	3.71	данные отсутствуют	16:39:061001:96	данные отсутствуют
323	1.9.322	1.9.323	96°49.1`	3.71	данные отсутствуют	16:39:061001:96	данные отсутствуют
324	1.9.323	1.9.324	6°49.1`	3.71	данные отсутствуют	16:39:061001:96	данные отсутствуют
325	1.9.324	1.9.321	276°49.1`	3.71	данные отсутствуют	16:39:061001:96	данные отсутствуют
326	1.10.325	1.10.326	180°0.0`	2	данные отсутствуют	16:39:061001:214(1)	адрес отсутствует
327	1.10.326	1.10.327	90°0.0`	2	данные отсутствуют	16:39:061001:214(1)	адрес отсутствует
328	1.10.327	1.10.328	0°0.0`	2	данные отсутствуют	16:39:061001:214(1)	адрес отсутствует
329	1.10.328	1.10.325	270°0.0`	2	данные отсутствуют	16:39:061001:214(1)	адрес отсутствует
330	1.11.329	1.11.330	170°6.5`	9.2	данные отсутствуют	16:39:061001:335(1)	данные отсутствуют
331	1.11.330	1.11.331	79°27.4`	9.24	данные отсутствуют	16:39:061001:335(1)	данные отсутствуют
332	1.11.331	1.11.332	349°4.9`	9.19	данные отсутствуют	16:39:061001:335(1)	данные отсутствуют
333	1.11.332	1.11.329	259°31.2`	9.07	данные отсутствуют	16:39:061001:335(1)	данные отсутствуют
334	1.12.333	1.12.334	180°0.0`	2	данные отсутствуют	16:39:061001:213(1)	адрес отсутствует

ДОКУМЕНТ ПОДПИСАН
ЭЛЕКТРОННОЙ ПОДПИСЬЮ
Сертификат: 00BB056B7401CB38D2B3576ACDC8425108
Владелец: ФЕДЕРАЛЬНАЯ СЛУЖБА ГОСУДАРСТВЕННОЙ РЕГИСТРАЦИИ, КАДАСТРА И КАРТОГРАФИИ
Действителен: с 27.06.2023 по 19.09.2024

полное наименование должности	инициалы, фамилия

Земельный участок
вид объекта недвижимости

Лист № 13 раздела 3.1	Всего листов раздела 3.1: 22	Всего разделов: 8	Всего листов выписки: 151

21.06.2024г. № КУВИ-001/2024-165465538	
Кадастровый номер:	16:39:061001:153

1	2	3	4	5	6	7	8
335	1.12.334	1.12.335	90°0.0`	2	данные отсутствуют	16:39:061001:213(1)	адрес отсутствует
336	1.12.335	1.12.336	0°0.0`	2	данные отсутствуют	16:39:061001:213(1)	адрес отсутствует
337	1.12.336	1.12.333	270°0.0`	2	данные отсутствуют	16:39:061001:213(1)	адрес отсутствует
338	1.13.337	1.13.338	216°30.7`	7.66	данные отсутствуют	16:39:061001:338(8)	данные отсутствуют
339	1.13.338	1.13.339	126°8.2`	7.66	данные отсутствуют	16:39:061001:338(8)	данные отсутствуют
340	1.13.339	1.13.340	36°9.9`	7.64	данные отсутствуют	16:39:061001:338(8)	данные отсутствуют
341	1.13.340	1.13.337	306°17.9`	7.62	данные отсутствуют	16:39:061001:338(8)	данные отсутствуют
342	1.14.341	1.14.342	180°0.0`	2	данные отсутствуют	16:39:061001:212(1)	адрес отсутствует
343	1.14.342	1.14.343	90°0.0`	2	данные отсутствуют	16:39:061001:212(1)	адрес отсутствует
344	1.14.343	1.14.344	0°0.0`	2	данные отсутствуют	16:39:061001:212(1)	адрес отсутствует
345	1.14.344	1.14.341	270°0.0`	2	данные отсутствуют	16:39:061001:212(1)	адрес отсутствует
346	1.15.345	1.15.346	185°35.2`	3.7	данные отсутствуют	16:39:061001:54	данные отсутствуют
347	1.15.346	1.15.347	95°35.2`	3.7	данные отсутствуют	16:39:061001:54	данные отсутствуют
348	1.15.347	1.15.348	5°35.2`	3.7	данные отсутствуют	16:39:061001:54	данные отсутствуют
349	1.15.348	1.15.345	275°35.2`	3.7	данные отсутствуют	16:39:061001:54	данные отсутствуют
350	1.16.349	1.16.350	180°0.0`	2	данные отсутствуют	16:39:061001:196(1)	адрес отсутствует

ДОКУМЕНТ ПОДПИСАН
ЭЛЕКТРОННОЙ ПОДПИСЬЮ
Сертификат: 00BB056B7401CB38D2B3576ACDC8425108
Владелец: ФЕДЕРАЛЬНАЯ СЛУЖБА ГОСУДАРСТВЕННОЙ РЕГИСТРАЦИИ, КАДАСТРА И КАРТОГРАФИИ
Действителен: с 27.06.2023 по 19.09.2024

полное наименование должности	инициалы, фамилия

Земельный участок
вид объекта недвижимости

Лист № 14 раздела 3.1	Всего листов раздела 3.1: 22	Всего разделов: 8	Всего листов выписки: 151

21.06.2024г. № КУВИ-001/2024-165465538	
Кадастровый номер:	16:39:061001:153

1	2	3	4	5	6	7	8
351	1.16.350	1.16.351	90°0.0`	2	данные отсутствуют	16:39:061001:196(1)	адрес отсутствует
352	1.16.351	1.16.352	0°0.0`	2	данные отсутствуют	16:39:061001:196(1)	адрес отсутствует
353	1.16.352	1.16.349	270°0.0`	2	данные отсутствуют	16:39:061001:196(1)	адрес отсутствует
354	1.17.353	1.17.354	186°41.5`	3.6	данные отсутствуют	16:39:061001:75	данные отсутствуют
355	1.17.354	1.17.355	96°41.5`	3.6	данные отсутствуют	16:39:061001:75	данные отсутствуют
356	1.17.355	1.17.356	6°41.5`	3.6	данные отсутствуют	16:39:061001:75	данные отсутствуют
357	1.17.356	1.17.353	276°41.5`	3.6	данные отсутствуют	16:39:061001:75	данные отсутствуют
358	1.18.357	1.18.358	180°0.0`	2	данные отсутствуют	16:39:061001:193(1)	адрес отсутствует
359	1.18.358	1.18.359	90°0.0`	2	данные отсутствуют	16:39:061001:193(1)	адрес отсутствует
360	1.18.359	1.18.360	0°0.0`	2	данные отсутствуют	16:39:061001:193(1)	адрес отсутствует
361	1.18.360	1.18.357	270°0.0`	2	данные отсутствуют	16:39:061001:193(1)	адрес отсутствует
362	1.19.361	1.19.362	186°59.4`	3.7	данные отсутствуют	16:39:061001:97	данные отсутствуют
363	1.19.362	1.19.363	96°59.4`	3.7	данные отсутствуют	16:39:061001:97	данные отсутствуют
364	1.19.363	1.19.364	6°59.4`	3.7	данные отсутствуют	16:39:061001:97	данные отсутствуют
365	1.19.364	1.19.361	276°59.4`	3.7	данные отсутствуют	16:39:061001:97	данные отсутствуют
366	1.20.365	1.20.366	202°16.7`	6.46	данные отсутствуют	16:39:061001:340(2)	данные отсутствуют

ДОКУМЕНТ ПОДПИСАН
ЭЛЕКТРОННОЙ ПОДПИСЬЮ
Сертификат: 00BB056B7401CB38D2B3576ACDC8425108
Владелец: ФЕДЕРАЛЬНАЯ СЛУЖБА ГОСУДАРСТВЕННОЙ РЕГИСТРАЦИИ, КАДАСТРА И КАРТОГРАФИИ
Действителен: с 27.06.2023 по 19.09.2024

полное наименование должности	инициалы, фамилия

Земельный участок
вид объекта недвижимости

Лист № 15 раздела 3.1	Всего листов раздела 3.1: 22	Всего разделов: 8	Всего листов выписки: 151

21.06.2024г. № КУВИ-001/2024-165465538	
Кадастровый номер:	16:39:061001:153

1	2	3	4	5	6	7	8
367	1.20.366	1.20.367	112°50.5`	6.54	данные отсутствуют	16:39:061001:340(2)	данные отсутствуют
368	1.20.367	1.20.368	21°51.0`	6.53	данные отсутствуют	16:39:061001:340(2)	данные отсутствуют
369	1.20.368	1.20.365	292°15.6`	6.49	данные отсутствуют	16:39:061001:340(2)	данные отсутствуют
370	1.21.369	1.21.370	209°11.9`	9.24	данные отсутствуют	16:39:061001:338(4)	данные отсутствуют
371	1.21.370	1.21.371	118°52.1`	9.24	данные отсутствуют	16:39:061001:338(4)	данные отсутствуют
372	1.21.371	1.21.372	29°9.8`	9.17	данные отсутствуют	16:39:061001:338(4)	данные отсутствуют
373	1.21.372	1.21.369	299°18.8`	9.23	данные отсутствуют	16:39:061001:338(4)	данные отсутствуют
374	1.22.373	1.22.374	180°0.0`	2	данные отсутствуют	16:39:061001:211(1)	адрес отсутствует
375	1.22.374	1.22.375	90°0.0`	2	данные отсутствуют	16:39:061001:211(1)	адрес отсутствует
376	1.22.375	1.22.376	0°0.0`	2	данные отсутствуют	16:39:061001:211(1)	адрес отсутствует
377	1.22.376	1.22.373	270°0.0`	2	данные отсутствуют	16:39:061001:211(1)	адрес отсутствует
378	1.23.377	1.23.378	187°11.3`	6.71	данные отсутствуют	16:39:061001:338(2)	данные отсутствуют
379	1.23.378	1.23.379	96°33.9`	6.47	данные отсутствуют	16:39:061001:338(2)	данные отсутствуют
380	1.23.379	1.23.380	7°38.1`	6.55	данные отсутствуют	16:39:061001:338(2)	данные отсутствуют
381	1.23.380	1.23.377	278°1.1`	6.52	данные отсутствуют	16:39:061001:338(2)	данные отсутствуют
382	1.24.381	1.24.382	180°0.0`	2	данные отсутствуют	16:39:061001:210(1)	адрес отсутствует

ДОКУМЕНТ ПОДПИСАН
ЭЛЕКТРОННОЙ ПОДПИСЬЮ
Сертификат: 00BB056B7401CB38D2B3576ACDC8425108
Владелец: ФЕДЕРАЛЬНАЯ СЛУЖБА ГОСУДАРСТВЕННОЙ РЕГИСТРАЦИИ, КАДАСТРА И КАРТОГРАФИИ
Действителен: с 27.06.2023 по 19.09.2024

полное наименование должности	инициалы, фамилия

Земельный участок
вид объекта недвижимости

Лист № 16 раздела 3.1	Всего листов раздела 3.1: 22	Всего разделов: 8	Всего листов выписки: 151

21.06.2024г. № КУВИ-001/2024-165465538	
Кадастровый номер:	16:39:061001:153

1	2	3	4	5	6	7	8
383	1.24.382	1.24.383	90°0.0`	2	данные отсутствуют	16:39:061001:210(1)	адрес отсутствует
384	1.24.383	1.24.384	0°0.0`	2	данные отсутствуют	16:39:061001:210(1)	адрес отсутствует
385	1.24.384	1.24.381	270°0.0`	2	данные отсутствуют	16:39:061001:210(1)	адрес отсутствует
386	1.25.385	1.25.386	186°49.1`	3.71	данные отсутствуют	16:39:061001:55	данные отсутствуют
387	1.25.386	1.25.387	96°50.2`	3.7	данные отсутствуют	16:39:061001:55	данные отсутствуют
388	1.25.387	1.25.388	6°59.4`	3.7	данные отсутствуют	16:39:061001:55	данные отсутствуют
389	1.25.388	1.25.385	276°58.3`	3.71	данные отсутствуют	16:39:061001:55	данные отсутствуют
390	1.26.389	1.26.390	180°0.0`	2	данные отсутствуют	16:39:061001:209(1)	адрес отсутствует
391	1.26.390	1.26.391	90°0.0`	2	данные отсутствуют	16:39:061001:209(1)	адрес отсутствует
392	1.26.391	1.26.392	0°0.0`	2	данные отсутствуют	16:39:061001:209(1)	адрес отсутствует
393	1.26.392	1.26.389	270°0.0`	2	данные отсутствуют	16:39:061001:209(1)	адрес отсутствует
394	1.27.393	1.27.394	150°44.3`	11.89	данные отсутствуют	16:39:061001:338(6)	данные отсутствуют
395	1.27.394	1.27.395	60°22.5`	11.81	данные отсутствуют	16:39:061001:338(6)	данные отсутствуют
396	1.27.395	1.27.396	331°18.0`	11.77	данные отсутствуют	16:39:061001:338(6)	данные отсутствуют
397	1.27.396	1.27.393	240°57.8`	11.93	данные отсутствуют	16:39:061001:338(6)	данные отсутствуют
398	1.28.397	1.28.398	180°0.0`	1	данные отсутствуют	16:39:061001:308(1)	данные отсутствуют

ДОКУМЕНТ ПОДПИСАН
ЭЛЕКТРОННОЙ ПОДПИСЬЮ
Сертификат: 00BB056B7401CB38D2B3576ACDC8425108
Владелец: ФЕДЕРАЛЬНАЯ СЛУЖБА ГОСУДАРСТВЕННОЙ РЕГИСТРАЦИИ, КАДАСТРА И КАРТОГРАФИИ
Действителен: с 27.06.2023 по 19.09.2024

полное наименование должности	инициалы, фамилия

Земельный участок
вид объекта недвижимости

Лист № 17 раздела 3.1	Всего листов раздела 3.1: 22	Всего разделов: 8	Всего листов выписки: 151

21.06.2024г. № КУВИ-001/2024-165465538	
Кадастровый номер:	16:39:061001:153

1	2	3	4	5	6	7	8
399	1.28.398	1.28.399	90°0.0`	1	данные отсутствуют	16:39:061001:308(1)	данные отсутствуют
400	1.28.399	1.28.400	0°0.0`	1	данные отсутствуют	16:39:061001:308(1)	данные отсутствуют
401	1.28.400	1.28.397	270°0.0`	1	данные отсутствуют	16:39:061001:308(1)	данные отсутствуют
402	1.29.401	1.29.402	186°49.1`	3.71	данные отсутствуют	16:39:061001:98	данные отсутствуют
403	1.29.402	1.29.403	96°49.1`	3.71	данные отсутствуют	16:39:061001:98	данные отсутствуют
404	1.29.403	1.29.404	6°49.1`	3.71	данные отсутствуют	16:39:061001:98	данные отсутствуют
405	1.29.404	1.29.401	276°49.1`	3.71	данные отсутствуют	16:39:061001:98	данные отсутствуют
406	1.30.405	1.30.406	180°0.0`	2	данные отсутствуют	16:39:061001:208(1)	адрес отсутствует
407	1.30.406	1.30.407	90°0.0`	2	данные отсутствуют	16:39:061001:208(1)	адрес отсутствует
408	1.30.407	1.30.408	0°0.0`	2	данные отсутствуют	16:39:061001:208(1)	адрес отсутствует
409	1.30.408	1.30.405	270°0.0`	2	данные отсутствуют	16:39:061001:208(1)	адрес отсутствует
410	1.31.409	1.31.410	187°0.4`	3.61	данные отсутствуют	16:39:061001:76	данные отсутствуют
411	1.31.410	1.31.411	97°0.4`	3.61	данные отсутствуют	16:39:061001:76	данные отсутствуют
412	1.31.411	1.31.412	7°0.4`	3.61	данные отсутствуют	16:39:061001:76	данные отсутствуют
413	1.31.412	1.31.409	277°0.4`	3.61	данные отсутствуют	16:39:061001:76	данные отсутствуют
414	1.32.413	1.32.414	127°40.4`	2	данные отсутствуют	16:39:061001:192(1)	адрес отсутствует

ДОКУМЕНТ ПОДПИСАН
ЭЛЕКТРОННОЙ ПОДПИСЬЮ
Сертификат: 00BB056B7401CB38D2B3576ACDC8425108
Владелец: ФЕДЕРАЛЬНАЯ СЛУЖБА ГОСУДАРСТВЕННОЙ РЕГИСТРАЦИИ, КАДАСТРА И КАРТОГРАФИИ
Действителен: с 27.06.2023 по 19.09.2024

полное наименование должности	инициалы, фамилия

Земельный участок
вид объекта недвижимости

Лист № 18 раздела 3.1	Всего листов раздела 3.1: 22	Всего разделов: 8	Всего листов выписки: 151

21.06.2024г. № КУВИ-001/2024-165465538	
Кадастровый номер:	16:39:061001:153

1	2	3	4	5	6	7	8
415	1.32.414	1.32.415	37°53.3`	8	данные отсутствуют	16:39:061001:192(1)	адрес отсутствует
416	1.32.415	1.32.416	307°54.0`	2	данные отсутствуют	16:39:061001:192(1)	адрес отсутствует
417	1.32.416	1.32.413	217°50.6`	8	данные отсутствуют	16:39:061001:192(1)	адрес отсутствует
418	1.33.417	1.33.418	188°8.5`	6.71	данные отсутствуют	16:39:061001:338(3)	данные отсутствуют
419	1.33.418	1.33.419	97°27.2`	6.47	данные отсутствуют	16:39:061001:338(3)	данные отсутствуют
420	1.33.419	1.33.420	8°31.6`	6.54	данные отсутствуют	16:39:061001:338(3)	данные отсутствуют
421	1.33.420	1.33.417	278°54.8`	6.52	данные отсутствуют	16:39:061001:338(3)	данные отсутствуют
422	1.34.421	1.34.422	202°55.9`	6.49	данные отсутствуют	16:39:061001:340(3)	данные отсутствуют
423	1.34.422	1.34.423	113°10.5`	6.5	данные отсутствуют	16:39:061001:340(3)	данные отсутствуют
424	1.34.423	1.34.424	22°44.9`	6.52	данные отсутствуют	16:39:061001:340(3)	данные отсутствуют
425	1.34.424	1.34.421	292°58.0`	6.48	данные отсутствуют	16:39:061001:340(3)	данные отсутствуют
426	1.35.425	1.35.426	149°58.4`	8.81	данные отсутствуют	16:39:061001:99	данные отсутствуют
427	1.35.426	1.35.427	60°1.7`	8.81	данные отсутствуют	16:39:061001:99	данные отсутствуют
428	1.35.427	1.35.428	330°3.7`	8.82	данные отсутствуют	16:39:061001:99	данные отсутствуют
429	1.35.428	1.35.425	240°0.3`	8.82	данные отсутствуют	16:39:061001:99	данные отсутствуют
430	1.36.429	1.36.430	180°0.0`	2	данные отсутствуют	16:39:061001:207(1)	адрес отсутствует

ДОКУМЕНТ ПОДПИСАН
ЭЛЕКТРОННОЙ ПОДПИСЬЮ
Сертификат: 00BB056B7401CB38D2B3576ACDC8425108
Владелец: ФЕДЕРАЛЬНАЯ СЛУЖБА ГОСУДАРСТВЕННОЙ РЕГИСТРАЦИИ, КАДАСТРА И КАРТОГРАФИИ
Действителен: с 27.06.2023 по 19.09.2024

полное наименование должности	инициалы, фамилия

Земельный участок
вид объекта недвижимости

Лист № 19 раздела 3.1	Всего листов раздела 3.1: 22	Всего разделов: 8	Всего листов выписки: 151

21.06.2024г. № КУВИ-001/2024-165465538	
Кадастровый номер:	16:39:061001:153

1	2	3	4	5	6	7	8
431	1.36.430	1.36.431	90°0.0`	2	данные отсутствуют	16:39:061001:207(1)	адрес отсутствует
432	1.36.431	1.36.432	0°0.0`	2	данные отсутствуют	16:39:061001:207(1)	адрес отсутствует
433	1.36.432	1.36.429	270°0.0`	2	данные отсутствуют	16:39:061001:207(1)	адрес отсутствует
434	1.37.433	1.37.434	62°56.5`	1.56	данные отсутствуют	16:39:061001:57	данные отсутствуют
435	1.37.434	1.37.435	332°55.0`	8.9	данные отсутствуют	16:39:061001:57	данные отсутствуют
436	1.37.435	1.37.436	242°51.5`	8.9	данные отсутствуют	16:39:061001:57	данные отсутствуют
437	1.37.436	1.37.437	153°5.2`	2.94	данные отсутствуют	16:39:061001:57	данные отсутствуют
438	1.37.437	1.37.438	241°35.1`	3.05	данные отсутствуют	16:39:061001:338(5)	данные отсутствуют
439	1.37.438	1.37.439	153°30.5`	10.38	данные отсутствуют	16:39:061001:338(5)	данные отсутствуют
440	1.37.439	1.37.440	63°7.0`	10.44	данные отсутствуют	16:39:061001:338(5)	данные отсутствуют
441	1.37.440	1.37.433	333°43.0`	4.54	данные отсутствуют	16:39:061001:338(5)	данные отсутствуют
442	1.38.441	1.38.442	180°0.0`	2	данные отсутствуют	16:39:061001:206(1)	адрес отсутствует
443	1.38.442	1.38.443	90°0.0`	2	данные отсутствуют	16:39:061001:206(1)	адрес отсутствует
444	1.38.443	1.38.444	0°0.0`	2	данные отсутствуют	16:39:061001:206(1)	адрес отсутствует
445	1.38.444	1.38.441	270°0.0`	2	данные отсутствуют	16:39:061001:206(1)	адрес отсутствует
446	1.39.445	1.39.446	187°0.4`	3.61	данные отсутствуют	16:39:061001:77	данные отсутствуют

ДОКУМЕНТ ПОДПИСАН
ЭЛЕКТРОННОЙ ПОДПИСЬЮ
Сертификат: 00BB056B7401CB38D2B3576ACDC8425108
Владелец: ФЕДЕРАЛЬНАЯ СЛУЖБА ГОСУДАРСТВЕННОЙ РЕГИСТРАЦИИ, КАДАСТРА И КАРТОГРАФИИ
Действителен: с 27.06.2023 по 19.09.2024

полное наименование должности	инициалы, фамилия

Земельный участок
вид объекта недвижимости

Лист № 20 раздела 3.1	Всего листов раздела 3.1: 22	Всего разделов: 8	Всего листов выписки: 151

21.06.2024г. № КУВИ-001/2024-165465538	
Кадастровый номер:	16:39:061001:153

1	2	3	4	5	6	7	8
447	1.39.446	1.39.447	97°0.4`	3.61	данные отсутствуют	16:39:061001:77	данные отсутствуют
448	1.39.447	1.39.448	7°0.4`	3.61	данные отсутствуют	16:39:061001:77	данные отсутствуют
449	1.39.448	1.39.445	277°0.4`	3.61	данные отсутствуют	16:39:061001:77	данные отсутствуют
450	1.40.449	1.40.450	180°0.0`	2	данные отсутствуют	16:39:061001:205(1)	адрес отсутствует
451	1.40.450	1.40.451	90°0.0`	2	данные отсутствуют	16:39:061001:205(1)	адрес отсутствует
452	1.40.451	1.40.452	0°0.0`	2	данные отсутствуют	16:39:061001:205(1)	адрес отсутствует
453	1.40.452	1.40.449	270°0.0`	2	данные отсутствуют	16:39:061001:205(1)	адрес отсутствует
454	1.41.453	1.41.454	187°30.0`	3.6	данные отсутствуют	16:39:061001:78	данные отсутствуют
455	1.41.454	1.41.455	97°30.0`	3.6	данные отсутствуют	16:39:061001:78	данные отсутствуют
456	1.41.455	1.41.456	7°30.0`	3.6	данные отсутствуют	16:39:061001:78	данные отсутствуют
457	1.41.456	1.41.453	277°30.0`	3.6	данные отсутствуют	16:39:061001:78	данные отсутствуют
458	1.42.457	1.42.458	180°0.0`	2	данные отсутствуют	16:39:061001:204(1)	адрес отсутствует
459	1.42.458	1.42.459	90°0.0`	2	данные отсутствуют	16:39:061001:204(1)	адрес отсутствует
460	1.42.459	1.42.460	0°0.0`	2	данные отсутствуют	16:39:061001:204(1)	адрес отсутствует
461	1.42.460	1.42.457	270°0.0`	2	данные отсутствуют	16:39:061001:204(1)	адрес отсутствует
462	1.43.461	1.43.462	190°43.3`	7.63	данные отсутствуют	16:39:061001:340(1)	данные отсутствуют

ДОКУМЕНТ ПОДПИСАН
ЭЛЕКТРОННОЙ ПОДПИСЬЮ
Сертификат: 00BB056B7401CB38D2B3576ACDC8425108
Владелец: ФЕДЕРАЛЬНАЯ СЛУЖБА ГОСУДАРСТВЕННОЙ РЕГИСТРАЦИИ, КАДАСТРА И КАРТОГРАФИИ
Действителен: с 27.06.2023 по 19.09.2024

полное наименование должности	инициалы, фамилия

Земельный участок
вид объекта недвижимости

Лист № 21 раздела 3.1	Всего листов раздела 3.1: 22	Всего разделов: 8	Всего листов выписки: 151

21.06.2024г. № КУВИ-001/2024-165465538	
Кадастровый номер:	16:39:061001:153

1	2	3	4	5	6	7	8
463	1.43.462	1.43.463	100°47.0`	7.7	данные отсутствуют	16:39:061001:340(1)	данные отсутствуют
464	1.43.463	1.43.464	10°31.9`	7.66	данные отсутствуют	16:39:061001:340(1)	данные отсутствуют
465	1.43.464	1.43.461	280°35.5`	7.67	данные отсутствуют	16:39:061001:340(1)	данные отсутствуют
466	1.44.465	1.44.466	180°0.0`	2	данные отсутствуют	16:39:061001:203(1)	адрес отсутствует
467	1.44.466	1.44.467	90°0.0`	2	данные отсутствуют	16:39:061001:203(1)	адрес отсутствует
468	1.44.467	1.44.468	0°0.0`	2	данные отсутствуют	16:39:061001:203(1)	адрес отсутствует
469	1.44.468	1.44.465	270°0.0`	2	данные отсутствуют	16:39:061001:203(1)	адрес отсутствует
470	1.45.469	1.45.470	32°20.3`	2	данные отсутствуют	16:39:061001:199(1)	адрес отсутствует
471	1.45.470	1.45.471	302°38.2`	7.99	данные отсутствуют	16:39:061001:199(1)	адрес отсутствует
472	1.45.471	1.45.472	212°44.1`	2	данные отсутствуют	16:39:061001:199(1)	адрес отсутствует
473	1.45.472	1.45.469	122°39.5`	8.01	данные отсутствуют	16:39:061001:199(1)	адрес отсутствует
474	1.46.473	1.46.474	203°0.2`	6.55	данные отсутствуют	16:39:061001:340(4)	данные отсутствуют
475	1.46.474	1.46.475	113°4.3`	6.53	данные отсутствуют	16:39:061001:340(4)	данные отсутствуют
476	1.46.475	1.46.476	23°7.8`	6.57	данные отсутствуют	16:39:061001:340(4)	данные отсутствуют
477	1.46.476	1.46.473	292°55.4`	6.55	данные отсутствуют	16:39:061001:340(4)	данные отсутствуют
478	1.47.477	1.47.478	180°0.0`	2	данные отсутствуют	16:39:061001:218(1)	адрес отсутствует

ДОКУМЕНТ ПОДПИСАН
ЭЛЕКТРОННОЙ ПОДПИСЬЮ
Сертификат: 00BB056B7401CB38D2B3576ACDC8425108
Владелец: ФЕДЕРАЛЬНАЯ СЛУЖБА ГОСУДАРСТВЕННОЙ РЕГИСТРАЦИИ, КАДАСТРА И КАРТОГРАФИИ
Действителен: с 27.06.2023 по 19.09.2024

полное наименование должности	инициалы, фамилия

Земельный участок
вид объекта недвижимости

Лист № 22 раздела 3.1	Всего листов раздела 3.1: 22	Всего разделов: 8	Всего листов выписки: 151

21.06.2024г. № КУВИ-001/2024-165465538	
Кадастровый номер:	16:39:061001:153

1	2	3	4	5	6	7	8
479	1.47.478	1.47.479	90°0.0`	2	данные отсутствуют	16:39:061001:218(1)	адрес отсутствует
480	1.47.479	1.47.480	0°0.0`	2	данные отсутствуют	16:39:061001:218(1)	адрес отсутствует
481	1.47.480	1.47.477	270°0.0`	2	данные отсутствуют	16:39:061001:218(1)	адрес отсутствует
482	1.48.481	1.48.482	180°0.0`	2	данные отсутствуют	16:39:061001:202(1)	адрес отсутствует
483	1.48.482	1.48.483	90°0.0`	2	данные отсутствуют	16:39:061001:202(1)	адрес отсутствует
484	1.48.483	1.48.484	0°0.0`	2	данные отсутствуют	16:39:061001:202(1)	адрес отсутствует
485	1.48.484	1.48.481	270°0.0`	2	данные отсутствуют	16:39:061001:202(1)	адрес отсутствует
486	1.49.485	1.49.486	180°0.0`	2	данные отсутствуют	16:39:061001:201(1)	адрес отсутствует
487	1.49.486	1.49.487	90°0.0`	2	данные отсутствуют	16:39:061001:201(1)	адрес отсутствует
488	1.49.487	1.49.488	0°0.0`	2	данные отсутствуют	16:39:061001:201(1)	адрес отсутствует
489	1.49.488	1.49.485	270°0.0`	2	данные отсутствуют	16:39:061001:201(1)	адрес отсутствует
490	2.1.1	2.1.2	169°50.3`	13.6	данные отсутствуют	16:39:061001:339(1)	адрес отсутствует
491	2.1.2	2.1.3	270°0.0`	0.03	данные отсутствуют	16:39:061001:339(1)	адрес отсутствует
492	2.1.3	2.1.4	349°29.2`	7.34	данные отсутствуют	16:39:061001:339(1)	адрес отсутствует
493	2.1.4	2.1.5	350°14.2`	6.25	данные отсутствуют	16:39:061001:339(1)	адрес отсутствует
494	2.1.5	2.1.1	71°33.9`	0.03	данные отсутствуют	16:39:061001:339(1)	адрес отсутствует

ДОКУМЕНТ ПОДПИСАН
ЭЛЕКТРОННОЙ ПОДПИСЬЮ
Сертификат: 00BB056B7401CB38D2B3576ACDC8425108
Владелец: ФЕДЕРАЛЬНАЯ СЛУЖБА ГОСУДАРСТВЕННОЙ РЕГИСТРАЦИИ, КАДАСТРА И КАРТОГРАФИИ
Действителен: с 27.06.2023 по 19.09.2024

полное наименование должности	инициалы, фамилия

Выписка из Единого государственного реестра недвижимости об объекте недвижимости

Описание местоположения земельного участка

Земельный участок
вид объекта недвижимости

Лист № 1 раздела 3.2	Всего листов раздела 3.2: 19	Всего разделов: 8	Всего листов выписки: 151

21.06.2024г. № КУВИ-001/2024-165465538	
Кадастровый номер:	16:39:061001:153

Сведения о характерных точках границы земельного участка

Система координат МСК-16

Номер точки	Координаты, м		Описание закрепления на местности	Средняя квадратичная погрешность определения координат характерных точек границ земельного участка, м
	X	Y		
1	2	3	4	5
1	450205.81	2296340.2	-	-
2	450192.42	2296342.6	-	-
3	450192.42	2296342.57	-	-
4	450199.64	2296341.23	-	-
5	450205.8	2296340.17	-	-
1	450205.81	2296340.2	-	-
1	449796.39	2296527.24	-	-
2	449802.89	2296523.99	-	-
3	449808.39	2296520.24	-	-
4	449814.64	2296517.74	-	-
5	449831.39	2296510.74	-	-
6	449846.14	2296502.99	-	-
7	449858.89	2296494.74	-	-
8	449868.14	2296489.74	-	-
9	449870.4	2296488.61	-	-
10	449887.55	2296495.16	-	-
11	449875.94	2296524.68	-	-
12	450269.42	2296611.59	-	-
13	450352.21	2296401.01	-	-
14	450257.78	2296380.22	-	-
15	450270.49	2296346.99	-	-
16	450240.93	2296335.68	-	-

ДОКУМЕНТ ПОДПИСАН
ЭЛЕКТРОННОЙ ПОДПИСЬЮ
Сертификат: 00BB056B7401CB38D2B3576ACDC8425108
Владелец: ФЕДЕРАЛЬНАЯ СЛУЖБА ГОСУДАРСТВЕННОЙ РЕГИСТРАЦИИ, КАДАСТРА И КАРТОГРАФИИ
Действителен: с 27.06.2023 по 19.09.2024

полное наименование должности		инициалы, фамилия

Земельный участок
вид объекта недвижимости

Лист № 2 раздела 3.2	Всего листов раздела 3.2: 19	Всего разделов: 8	Всего листов выписки: 151

21.06.2024г. № КУВИ-001/2024-165465538	
Кадастровый номер:	16:39:061001:153

1	2	3	4	5
17	450251.64	2296334.23	-	-
18	450274.64	2296331.73	-	-
19	450285.14	2296327.98	-	-
20	450290.39	2296325.98	-	-
21	450301.14	2296320.98	-	-
22	450330.14	2296309.48	-	-
23	450348.14	2296303.23	-	-
24	450388.39	2296282.48	-	-
25	450386.64	2296294.73	-	-
26	450386.14	2296306.98	-	-
27	450386.14	2296313.98	-	-
28	450385.39	2296328.98	-	-
29	450385.39	2296349.48	-	-
30	450384.89	2296353.98	-	-
31	450384.89	2296360.23	-	-
32	450383.89	2296371.23	-	-
33	450385.39	2296383.98	-	-
34	450386.64	2296399.98	-	-
35	450387.14	2296401.98	-	-
36	450385.39	2296404.23	-	-
37	450379.89	2296410.73	-	-
38	450374.14	2296418.98	-	-
39	450369.64	2296425.98	-	-
40	450366.39	2296432.23	-	-
41	450363.39	2296439.23	-	-
42	450351.14	2296461.48	-	-
43	450333.39	2296493.23	-	-
44	450322.64	2296510.99	-	-
45	450316.89	2296517.99	-	-

ДОКУМЕНТ ПОДПИСАН
ЭЛЕКТРОННОЙ ПОДПИСЬЮ
Сертификат: 00BB056B7401CB38D2B3576ACDC8425108
Владелец: ФЕДЕРАЛЬНАЯ СЛУЖБА ГОСУДАРСТВЕННОЙ РЕГИСТРАЦИИ, КАДАСТРА И КАРТОГРАФИИ
Действителен: с 27.06.2023 по 19.09.2024

полное наименование должности		инициалы, фамилия

Земельный участок
вид объекта недвижимости

Лист № 3 раздела 3.2	Всего листов раздела 3.2: 19	Всего разделов: 8	Всего листов выписки: 151

21.06.2024г. № КУВИ-001/2024-165465538	
Кадастровый номер:	16:39:061001:153

1	2	3	4	5
46	450315.14	2296521.24	-	-
47	450313.64	2296524.24	-	-
48	450313.14	2296526.74	-	-
49	450313.64	2296527.99	-	-
50	450315.14	2296530.74	-	-
51	450317.64	2296533.74	-	-
52	450320.14	2296535.74	-	-
53	450324.64	2296538.99	-	-
54	450327.14	2296541.49	-	-
55	450329.64	2296543.99	-	-
56	450330.39	2296544.74	-	-
57	450330.89	2296543.99	-	-
58	450333.39	2296541.99	-	-
59	450338.64	2296534.99	-	-
60	450345.39	2296524.24	-	-
61	450348.14	2296520.49	-	-
62	450348.64	2296518.49	-	-
63	450348.14	2296515.99	-	-
64	450346.14	2296508.99	-	-
65	450346.14	2296506.49	-	-
66	450346.89	2296504.74	-	-
67	450348.64	2296501.48	-	-
68	450351.89	2296497.73	-	-
69	450358.14	2296491.23	-	-
70	450362.64	2296486.73	-	-
71	450365.89	2296484.98	-	-
72	450368.39	2296483.73	-	-
73	450381.14	2296474.23	-	-
74	450386.14	2296469.73	-	-

полное наименование должности		инициалы, фамилия

ДОКУМЕНТ ПОДПИСАН
ЭЛЕКТРОННОЙ ПОДПИСЬЮ
Сертификат: 00BB056B7401CB38D2B3576ACDC8425108
Владелец: ФЕДЕРАЛЬНАЯ СЛУЖБА ГОСУДАРСТВЕННОЙ РЕГИСТРАЦИИ, КАДАСТРА И КАРТОГРАФИИ
Действителен: с 27.06.2023 по 19.09.2024

Земельный участок
вид объекта недвижимости

Лист № 4 раздела 3.2	Всего листов раздела 3.2: 19	Всего разделов: 8	Всего листов выписки: 151

21.06.2024г. № КУВИ-001/2024-165465538	
Кадастровый номер:	16:39:061001:153

1	2	3	4	5
75	450388.14	2296467.23	-	-
76	450389.89	2296463.98	-	-
77	450391.89	2296458.98	-	-
78	450393.14	2296454.48	-	-
79	450398.14	2296445.48	-	-
80	450398.52	2296444.9	-	-
81	450423.64	2296483.73	-	-
82	450437.39	2296512.98	-	-
83	450450.89	2296545.48	-	-
84	450454.64	2296553.98	-	-
85	450457.89	2296562.98	-	-
86	450460.89	2296575.23	-	-
87	450463.64	2296590.99	-	-
88	450464.14	2296598.74	-	-
89	450466.14	2296607.74	-	-
90	450468.64	2296618.49	-	-
91	450474.89	2296643.49	-	-
92	450490.14	2296694.24	-	-
93	450494.64	2296711.24	-	-
94	450496.64	2296721.99	-	-
95	450497.89	2296727.24	-	-
96	450499.14	2296735.99	-	-
97	450503.64	2296754.99	-	-
98	450504.89	2296760.99	-	-
99	450507.39	2296766.74	-	-
100	450509.89	2296774.74	-	-
101	450511.89	2296784.99	-	-
102	450513.14	2296793.24	-	-
103	450514.39	2296803.74	-	-

ДОКУМЕНТ ПОДПИСАН
ЭЛЕКТРОННОЙ ПОДПИСЬЮ
Сертификат: 00BB056B7401CB38D2B3576ACDC8425108
Владелец: ФЕДЕРАЛЬНАЯ СЛУЖБА ГОСУДАРСТВЕННОЙ РЕГИСТРАЦИИ, КАДАСТРА И КАРТОГРАФИИ
Действителен: с 27.06.2023 по 19.09.2024

полное наименование должности		инициалы, фамилия

Земельный участок
вид объекта недвижимости

Лист № 5 раздела 3.2	Всего листов раздела 3.2: 19	Всего разделов: 8	Всего листов выписки: 151

21.06.2024г. № КУВИ-001/2024-165465538	
Кадастровый номер:	16:39:061001:153

1	2	3	4	5
104	450514.39	2296821.24	-	-
105	450511.89	2296831.49	-	-
106	450509.89	2296836.99	-	-
107	450506.64	2296842.74	-	-
108	450503.64	2296850.24	-	-
109	450491.14	2296870.49	-	-
110	450484.64	2296879.99	-	-
111	450477.64	2296890.74	-	-
112	450434.64	2296954.74	-	-
113	450426.89	2296964.49	-	-
114	450416.89	2296980.24	-	-
115	450409.14	2296991.74	-	-
116	450407.14	2296995.49	-	-
117	450402.14	2297002.99	-	-
118	450389.39	2297021.49	-	-
119	450379.39	2297036.24	-	-
120	450373.64	2297043.74	-	-
121	450358.89	2297062.74	-	-
122	450357.14	2297065.99	-	-
123	450353.39	2297070.24	-	-
124	450345.14	2297080.24	-	-
125	450340.89	2297085.49	-	-
126	450335.14	2297091.74	-	-
127	450297.39	2297135.5	-	-
128	450292.39	2297142.25	-	-
129	450280.39	2297160.5	-	-
130	450265.89	2297180.75	-	-
131	450263.64	2297182.25	-	-
132	450256.64	2297188	-	-

ДОКУМЕНТ ПОДПИСАН
ЭЛЕКТРОННОЙ ПОДПИСЬЮ
Сертификат: 00BB056B7401CB38D2B3576ACDC8425108
Владелец: ФЕДЕРАЛЬНАЯ СЛУЖБА ГОСУДАРСТВЕННОЙ РЕГИСТРАЦИИ, КАДАСТРА И КАРТОГРАФИИ
Действителен: с 27.06.2023 по 19.09.2024

полное наименование должности	инициалы, фамилия

Земельный участок
вид объекта недвижимости

Лист № 6 раздела 3.2	Всего листов раздела 3.2: 19	Всего разделов: 8	Всего листов выписки: 151

21.06.2024г. № КУВИ-001/2024-165465538	
Кадастровый номер:	16:39:061001:153

1	2	3	4	5
133	450242.64	2297196.25	-	-
134	450237.39	2297199.5	-	-
135	450229.39	2297208	-	-
136	450221.89	2297217	-	-
137	450200.14	2297247	-	-
138	450195.14	2297253.25	-	-
139	450188.14	2297263.5	-	-
140	450184.14	2297270	-	-
141	450180.89	2297276.5	-	-
142	450179.14	2297282.25	-	-
143	450178.39	2297285.75	-	-
144	450176.64	2297292.5	-	-
145	450168.89	2297310.75	-	-
146	450166.89	2297315.25	-	-
147	450142.14	2297353.25	-	-
148	450140.39	2297357.75	-	-
149	450138.64	2297361.25	-	-
150	450134.89	2297366	-	-
151	450128.64	2297372.25	-	-
152	450125.14	2297374.75	-	-
153	450119.89	2297379.25	-	-
154	450107.89	2297388	-	-
155	450103.14	2297392.75	-	-
156	450098.14	2297400	-	-
157	450095.39	2297403	-	-
158	450087.13	2297413.75	-	-
159	450077.38	2297424.5	-	-
160	450071.63	2297429.25	-	-
161	450067.88	2297432.75	-	-

ДОКУМЕНТ ПОДПИСАН
ЭЛЕКТРОННОЙ ПОДПИСЬЮ
Сертификат: 00BB056B7401CB38D2B3576ACDC8425108
Владелец: ФЕДЕРАЛЬНАЯ СЛУЖБА ГОСУДАРСТВЕННОЙ РЕГИСТРАЦИИ, КАДАСТРА И КАРТОГРАФИИ
Действителен: с 27.06.2023 по 19.09.2024

полное наименование должности		инициалы, фамилия

Земельный участок
вид объекта недвижимости

Лист № 7 раздела 3.2	Всего листов раздела 3.2: 19	Всего разделов: 8	Всего листов выписки: 151

21.06.2024г. № КУВИ-001/2024-165465538	
Кадастровый номер:	16:39:061001:153

1	2	3	4	5
162	450063.38	2297437.25	-	-
163	450056.63	2297444.75	-	-
164	450045.38	2297459	-	-
165	450035.13	2297473	-	-
166	450027.88	2297484.75	-	-
167	450025.63	2297489.5	-	-
168	450018.63	2297499.75	-	-
169	450012.88	2297506	-	-
170	450004.13	2297518.75	-	-
171	449969.63	2297570.25	-	-
172	449964.13	2297577.75	-	-
173	449962.13	2297581	-	-
174	449958.88	2297586	-	-
175	449955.88	2297591.25	-	-
176	449951.63	2297599.25	-	-
177	449949.88	2297605.75	-	-
178	449947.88	2297618	-	-
179	449947.13	2297622.25	-	-
180	449947.88	2297626	-	-
181	449947.88	2297637.75	-	-
182	449946.63	2297658.75	-	-
183	449946.13	2297663	-	-
184	449944.63	2297667.75	-	-
185	449942.88	2297672.75	-	-
186	449940.63	2297677.51	-	-
187	449938.13	2297679.76	-	-
188	449929.69	2297692.42	-	-
189	449929.65	2297692.38	-	-
190	449930.13	2297689.76	-	-

ДОКУМЕНТ ПОДПИСАН
ЭЛЕКТРОННОЙ ПОДПИСЬЮ
Сертификат: 00BB056B7401CB38D2B3576ACDC8425108
Владелец: ФЕДЕРАЛЬНАЯ СЛУЖБА ГОСУДАРСТВЕННОЙ РЕГИСТРАЦИИ, КАДАСТРА И КАРТОГРАФИИ
Действителен: с 27.06.2023 по 19.09.2024

полное наименование должности		инициалы, фамилия

Земельный участок
вид объекта недвижимости

Лист № 8 раздела 3.2	Всего листов раздела 3.2: 19	Всего разделов: 8	Всего листов выписки: 151

21.06.2024г. № КУВИ-001/2024-165465538	
Кадастровый номер:	16:39:061001:153

1	2	3	4	5
191	449930.63	2297685.76	-	-
192	449930.63	2297680.26	-	-
193	449930.13	2297674.51	-	-
194	449927.63	2297664	-	-
195	449924.13	2297657.75	-	-
196	449919.63	2297650.75	-	-
197	449916.88	2297646.75	-	-
198	449911.63	2297642.75	-	-
199	449905.13	2297638.75	-	-
200	449899.38	2297634.5	-	-
201	449885.13	2297622.25	-	-
202	449826.14	2297572.75	-	-
203	449804.39	2297555.75	-	-
204	449788.64	2297542.5	-	-
205	449783.64	2297537.5	-	-
206	449765.64	2297521.5	-	-
207	449728.89	2297489	-	-
208	449675.64	2297446.75	-	-
209	449669.89	2297441	-	-
210	449657.89	2297427.75	-	-
211	449652.64	2297423.25	-	-
212	449648.39	2297418.75	-	-
213	449645.64	2297415.5	-	-
214	449640.64	2297411	-	-
215	449633.64	2297405.25	-	-
216	449587.89	2297364.25	-	-
217	449575.89	2297353.25	-	-
218	449532.64	2297315.25	-	-
219	449523.14	2297306.5	-	-

ДОКУМЕНТ ПОДПИСАН
ЭЛЕКТРОННОЙ ПОДПИСЬЮ
Сертификат: 00BB056B7401CB38D2B3576ACDC8425108
Владелец: ФЕДЕРАЛЬНАЯ СЛУЖБА ГОСУДАРСТВЕННОЙ РЕГИСТРАЦИИ, КАДАСТРА И КАРТОГРАФИИ
Действителен: с 27.06.2023 по 19.09.2024

полное наименование должности		инициалы, фамилия

Земельный участок
вид объекта недвижимости

Лист № 9 раздела 3.2	Всего листов раздела 3.2: 19	Всего разделов: 8	Всего листов выписки: 151

21.06.2024г. № КУВИ-001/2024-165465538	
Кадастровый номер:	16:39:061001:153

1	2	3	4	5
220	449517.39	2297300	-	-
221	449486.89	2297272	-	-
222	449473.14	2297259.5	-	-
223	449462.89	2297249.25	-	-
224	449404.39	2297196.5	-	-
225	449334.64	2297133.75	-	-
226	449265.39	2297071.75	-	-
227	449209.39	2297027.25	-	-
228	449194.14	2297014.75	-	-
229	449144.14	2296973.5	-	-
230	449122.39	2296956.25	-	-
231	449098.14	2296936.5	-	-
232	449086.64	2296927.75	-	-
233	449078.89	2296923	-	-
234	449073.64	2296920.5	-	-
235	449066.14	2296917.25	-	-
236	449057.64	2296914	-	-
237	449053.39	2296912.75	-	-
238	449058.14	2296910.75	-	-
239	449067.14	2296908.25	-	-
240	449073.14	2296906.5	-	-
241	449081.39	2296905.25	-	-
242	449103.14	2296900.75	-	-
243	449129.39	2296895.5	-	-
244	449138.14	2296892.5	-	-
245	449150.64	2296887.25	-	-
246	449163.39	2296881.75	-	-
247	449186.14	2296869.5	-	-
248	449202.64	2296861.25	-	-

ДОКУМЕНТ ПОДПИСАН
ЭЛЕКТРОННОЙ ПОДПИСЬЮ
Сертификат: 00BB056B7401CB38D2B3576ACDC8425108
Владелец: ФЕДЕРАЛЬНАЯ СЛУЖБА ГОСУДАРСТВЕННОЙ РЕГИСТРАЦИИ, КАДАСТРА И КАРТОГРАФИИ
Действителен: с 27.06.2023 по 19.09.2024

полное наименование должности		инициалы, фамилия

Земельный участок
вид объекта недвижимости

Лист № 10 раздела 3.2	Всего листов раздела 3.2: 19	Всего разделов: 8	Всего листов выписки: 151

21.06.2024г. № КУВИ-001/2024-165465538	
Кадастровый номер:	16:39:061001:153

1	2	3	4	5
249	449213.14	2296856.25	-	-
250	449227.89	2296851.25	-	-
251	449239.14	2296847.25	-	-
252	449248.64	2296844.25	-	-
253	449261.14	2296839.75	-	-
254	449267.14	2296835.75	-	-
255	449305.14	2296814.75	-	-
256	449315.89	2296807	-	-
257	449323.64	2296801.5	-	-
258	449334.39	2296794.5	-	-
259	449355.64	2296781.25	-	-
260	449363.64	2296778.75	-	-
261	449371.14	2296776.25	-	-
262	449384.64	2296765	-	-
263	449393.64	2296756	-	-
264	449414.39	2296739.25	-	-
265	449425.89	2296732.25	-	-
266	449432.64	2296727.74	-	-
267	449445.89	2296720.99	-	-
268	449474.39	2296706.99	-	-
269	449490.39	2296698.49	-	-
270	449505.14	2296689.74	-	-
271	449514.14	2296683.99	-	-
272	449533.64	2296669.99	-	-
273	449550.14	2296657.24	-	-
274	449560.39	2296648.99	-	-
275	449571.89	2296639.99	-	-
276	449585.89	2296631.74	-	-
277	449607.89	2296618.49	-	-

ДОКУМЕНТ ПОДПИСАН
ЭЛЕКТРОННОЙ ПОДПИСЬЮ
Сертификат: 00BB056B7401CB38D2B3576ACDC8425108
Владелец: ФЕДЕРАЛЬНАЯ СЛУЖБА ГОСУДАРСТВЕННОЙ РЕГИСТРАЦИИ, КАДАСТРА И КАРТОГРАФИИ
Действителен: с 27.06.2023 по 19.09.2024

полное наименование должности		инициалы, фамилия

Земельный участок
вид объекта недвижимости

Лист № 11 раздела 3.2	Всего листов раздела 3.2: 19	Всего разделов: 8	Всего листов выписки: 151

21.06.2024г. № КУВИ-001/2024-165465538	
Кадастровый номер:	16:39:061001:153

1	2	3	4	5
278	449622.89	2296609.74	-	-
279	449628.14	2296607.24	-	-
280	449632.89	2296605.49	-	-
281	449649.14	2296600.99	-	-
282	449652.14	2296598.99	-	-
283	449656.14	2296597.74	-	-
284	449660.14	2296594.99	-	-
285	449668.39	2296588.74	-	-
286	449690.64	2296574.74	-	-
287	449702.39	2296568.49	-	-
288	449720.89	2296559.74	-	-
289	449736.64	2296551.99	-	-
290	449754.89	2296544.99	-	-
291	449780.89	2296535.49	-	-
292	449786.89	2296532.99	-	-
1	449796.39	2296527.24	-	-
1	449876.63	2297607.04	-	-
2	449876.63	2297609.04	-	-
3	449874.63	2297609.04	-	-
4	449874.63	2297607.04	-	-
1	449876.63	2297607.04	-	-
1	450362.89	2296315.26	-	-
2	450365.37	2296321.28	-	-
3	450359.34	2296323.82	-	-
4	450356.72	2296317.9	-	-
1	450362.89	2296315.26	-	-
1	449893.85	2297581.83	-	-
2	449893.85	2297583.83	-	-
3	449891.85	2297583.83	-	-

ДОКУМЕНТ ПОДПИСАН
ЭЛЕКТРОННОЙ ПОДПИСЬЮ
Сертификат: 00BB056B7401CB38D2B3576ACDC8425108
Владелец: ФЕДЕРАЛЬНАЯ СЛУЖБА ГОСУДАРСТВЕННОЙ РЕГИСТРАЦИИ, КАДАСТРА И КАРТОГРАФИИ
Действителен: с 27.06.2023 по 19.09.2024

полное наименование должности		инициалы, фамилия

Земельный участок
вид объекта недвижимости

Лист № 12 раздела 3.2	Всего листов раздела 3.2: 19	Всего разделов: 8	Всего листов выписки: 151

21.06.2024г. № КУВИ-001/2024-165465538	
Кадастровый номер:	16:39:061001:153

1	2	3	4	5
4	449891.85	2297581.83	-	-
1	449893.85	2297581.83	-	-
1	450439.11	2296534.36	-	-
2	450435.81	2296542.99	-	-
3	450427.25	2296539.56	-	-
4	450430.57	2296531.14	-	-
1	450439.11	2296534.36	-	-
1	449922.29	2297540.73	-	-
2	449922.29	2297542.73	-	-
3	449920.29	2297542.73	-	-
4	449920.29	2297540.73	-	-
1	449922.29	2297540.73	-	-
1	449745.61	2296558.89	-	-
2	449744.69	2296565.31	-	-
3	449738.22	2296564.33	-	-
4	449739.08	2296557.91	-	-
1	449745.61	2296558.89	-	-
1	449951.58	2297498.47	-	-
2	449951.58	2297500.47	-	-
3	449949.58	2297500.47	-	-
4	449949.58	2297498.47	-	-
1	449951.58	2297498.47	-	-
1	449834.63	2296572.05	-	-
2	449834.19	2296575.73	-	-
3	449830.51	2296575.29	-	-
4	449830.95	2296571.61	-	-
1	449834.63	2296572.05	-	-
1	449980.03	2297457.34	-	-
2	449980.03	2297459.34	-	-

ДОКУМЕНТ ПОДПИСАН
ЭЛЕКТРОННОЙ ПОДПИСЬЮ
Сертификат: 00BB056B7401CB38D2B3576ACDC8425108
Владелец: ФЕДЕРАЛЬНАЯ СЛУЖБА ГОСУДАРСТВЕННОЙ РЕГИСТРАЦИИ, КАДАСТРА И КАРТОГРАФИИ
Действителен: с 27.06.2023 по 19.09.2024

полное наименование должности		инициалы, фамилия

Земельный участок
вид объекта недвижимости

Лист № 13 раздела 3.2	Всего листов раздела 3.2: 19	Всего разделов: 8	Всего листов выписки: 151

21.06.2024г. № КУВИ-001/2024-165465538	
Кадастровый номер:	16:39:061001:153

1	2	3	4	5
3	449978.03	2297459.34	-	-
4	449978.03	2297457.34	-	-
1	449980.03	2297457.34	-	-
1	449916.48	2296578.03	-	-
2	449918.13	2296586.95	-	-
3	449909.11	2296588.69	-	-
4	449907.42	2296579.61	-	-
1	449916.48	2296578.03	-	-
1	450008.09	2297416.45	-	-
2	450008.09	2297418.45	-	-
3	450006.09	2297418.45	-	-
4	450006.09	2297416.45	-	-
1	450008.09	2297416.45	-	-
1	450035.95	2296585.27	-	-
2	450031.44	2296591.41	-	-
3	450025.27	2296586.9	-	-
4	450029.79	2296580.71	-	-
1	450035.95	2296585.27	-	-
1	450036.61	2297375.27	-	-
2	450036.61	2297377.27	-	-
3	450034.61	2297377.27	-	-
4	450034.61	2297375.27	-	-
1	450036.61	2297375.27	-	-
1	449832.94	2296583.28	-	-
2	449832.58	2296586.96	-	-
3	449828.9	2296586.6	-	-
4	449829.26	2296582.92	-	-
1	449832.94	2296583.28	-	-
1	450064.89	2297334.41	-	-

ДОКУМЕНТ ПОДПИСАН
ЭЛЕКТРОННОЙ ПОДПИСЬЮ
Сертификат: 00BB056B7401CB38D2B3576ACDC8425108
Владелец: ФЕДЕРАЛЬНАЯ СЛУЖБА ГОСУДАРСТВЕННОЙ РЕГИСТРАЦИИ, КАДАСТРА И КАРТОГРАФИИ
Действителен: с 27.06.2023 по 19.09.2024

полное наименование должности		инициалы, фамилия

Земельный участок
вид объекта недвижимости

Лист № 14 раздела 3.2	Всего листов раздела 3.2: 19	Всего разделов: 8	Всего листов выписки: 151

21.06.2024г. № КУВИ-001/2024-165465538	
Кадастровый номер:	16:39:061001:153

1	2	3	4	5
2	450064.89	2297336.41	-	-
3	450062.89	2297336.41	-	-
4	450062.89	2297334.41	-	-
1	450064.89	2297334.41	-	-
1	449715.38	2296594.32	-	-
2	449714.96	2296597.9	-	-
3	449711.38	2296597.48	-	-
4	449711.8	2296593.9	-	-
1	449715.38	2296594.32	-	-
1	450094.17	2297291.83	-	-
2	450094.17	2297293.83	-	-
3	450092.17	2297293.83	-	-
4	450092.17	2297291.83	-	-
1	450094.17	2297291.83	-	-
1	450028.77	2296595.15	-	-
2	450028.32	2296598.82	-	-
3	450024.65	2296598.37	-	-
4	450025.1	2296594.7	-	-
1	450028.77	2296595.15	-	-
1	449747.8	2297289.14	-	-
2	449745.34	2297295.15	-	-
3	449739.28	2297292.72	-	-
4	449741.82	2297286.69	-	-
1	449747.8	2297289.14	-	-
1	450000.74	2296599.69	-	-
2	449996.22	2296607.74	-	-
3	449988.21	2296603.27	-	-
4	449992.67	2296595.18	-	-
1	450000.74	2296599.69	-	-

ДОКУМЕНТ ПОДПИСАН
ЭЛЕКТРОННОЙ ПОДПИСЬЮ
Сертификат: 00BB056B7401CB38D2B3576ACDC8425108
Владелец: ФЕДЕРАЛЬНАЯ СЛУЖБА ГОСУДАРСТВЕННОЙ РЕГИСТРАЦИИ, КАДАСТРА И КАРТОГРАФИИ
Действителен: с 27.06.2023 по 19.09.2024

полное наименование должности		инициалы, фамилия

Земельный участок
вид объекта недвижимости

Лист № 15 раздела 3.2	Всего листов раздела 3.2: 19	Всего разделов: 8	Всего листов выписки: 151

21.06.2024г. № КУВИ-001/2024-165465538	
Кадастровый номер:	16:39:061001:153

1	2	3	4	5
1	450122.45	2297250.98	-	-
2	450122.45	2297252.98	-	-
3	450120.45	2297252.98	-	-
4	450120.45	2297250.98	-	-
1	450122.45	2297250.98	-	-
1	450196.57	2296598.91	-	-
2	450195.66	2296605.37	-	-
3	450189.17	2296604.5	-	-
4	450189.91	2296598.07	-	-
1	450196.57	2296598.91	-	-
1	450151.3	2297209.13	-	-
2	450151.3	2297211.13	-	-
3	450149.3	2297211.13	-	-
4	450149.3	2297209.13	-	-
1	450151.3	2297209.13	-	-
1	450027.46	2296606.79	-	-
2	450027.01	2296610.47	-	-
3	450023.34	2296610.02	-	-
4	450023.78	2296606.35	-	-
1	450027.46	2296606.79	-	-
1	450179.61	2297167.98	-	-
2	450179.61	2297169.98	-	-
3	450177.61	2297169.98	-	-
4	450177.61	2297167.98	-	-
1	450179.61	2297167.98	-	-
1	450349.81	2296608.67	-	-
2	450355.6	2296619.1	-	-
3	450345.28	2296624.75	-	-
4	450339.44	2296614.48	-	-

полное наименование должности		инициалы, фамилия

ДОКУМЕНТ ПОДПИСАН
ЭЛЕКТРОННОЙ ПОДПИСЬЮ
Сертификат: 00BB056B7401CB38D2B3576ACDC8425108
Владелец: ФЕДЕРАЛЬНАЯ СЛУЖБА ГОСУДАРСТВЕННОЙ РЕГИСТРАЦИИ, КАДАСТРА И КАРТОГРАФИИ
Действителен: с 27.06.2023 по 19.09.2024

Земельный участок
вид объекта недвижимости

Лист № 16 раздела 3.2	Всего листов раздела 3.2: 19	Всего разделов: 8	Всего листов выписки: 151

21.06.2024г. № КУВИ-001/2024-165465538	
Кадастровый номер:	16:39:061001:153

1	2	3	4	5
1	450349.81	2296608.67	-	-
1	450256.07	2297158.19	-	-
2	450256.07	2297159.19	-	-
3	450255.07	2297159.19	-	-
4	450255.07	2297158.19	-	-
1	450256.07	2297158.19	-	-
1	450190.03	2296614.67	-	-
2	450189.59	2296618.35	-	-
3	450185.91	2296617.91	-	-
4	450186.35	2296614.23	-	-
1	450190.03	2296614.67	-	-
1	450207.82	2297127.05	-	-
2	450207.82	2297129.05	-	-
3	450205.82	2297129.05	-	-
4	450205.82	2297127.05	-	-
1	450207.82	2297127.05	-	-
1	449937.28	2296620.31	-	-
2	449936.84	2296623.89	-	-
3	449933.26	2296623.45	-	-
4	449933.7	2296619.87	-	-
1	449937.28	2296620.31	-	-
1	450234.57	2297083.77	-	-
2	450240.89	2297088.68	-	-
3	450239.66	2297090.26	-	-
4	450233.35	2297085.35	-	-
1	450234.57	2297083.77	-	-
1	450189.46	2296625.05	-	-
2	450188.45	2296631.49	-	-
3	450181.98	2296630.52	-	-

ДОКУМЕНТ ПОДПИСАН
ЭЛЕКТРОННОЙ ПОДПИСЬЮ
Сертификат: 00BB056B7401CB38D2B3576ACDC8425108
Владелец: ФЕДЕРАЛЬНАЯ СЛУЖБА ГОСУДАРСТВЕННОЙ РЕГИСТРАЦИИ, КАДАСТРА И КАРТОГРАФИИ
Действителен: с 27.06.2023 по 19.09.2024

полное наименование должности		инициалы, фамилия

Земельный участок
вид объекта недвижимости

Лист № 17 раздела 3.2	Всего листов раздела 3.2: 19	Всего разделов: 8	Всего листов выписки: 151

21.06.2024г. № КУВИ-001/2024-165465538	
Кадастровый номер:	16:39:061001:153

1	2	3	4	5
4	450182.82	2296624.1	-	-
1	450189.46	2296625.05	-	-
1	449835.13	2297067.86	-	-
2	449832.6	2297073.83	-	-
3	449826.59	2297071.31	-	-
4	449829.15	2297065.33	-	-
1	449835.13	2297067.86	-	-
1	450372.04	2296629.26	-	-
2	450376.45	2296636.9	-	-
3	450368.81	2296641.3	-	-
4	450364.41	2296633.67	-	-
1	450372.04	2296629.26	-	-
1	450267.04	2297042.65	-	-
2	450267.04	2297044.65	-	-
3	450265.04	2297044.65	-	-
4	450265.04	2297042.65	-	-
1	450267.04	2297042.65	-	-
1	450378.51	2296658.9	-	-
2	450374.44	2296660.91	-	-
3	450369.72	2296651.6	-	-
4	450379.01	2296646.97	-	-
5	450380.46	2296649.65	-	-
6	450383.08	2296648.32	-	-
7	450387.14	2296656.24	-	-
8	450379.22	2296660.29	-	-
1	450378.51	2296658.9	-	-
1	450295.57	2297002.48	-	-
2	450295.57	2297004.48	-	-
3	450293.57	2297004.48	-	-

ДОКУМЕНТ ПОДПИСАН
ЭЛЕКТРОННОЙ ПОДПИСЬЮ
Сертификат: 00BB056B7401CB38D2B3576ACDC8425108
Владелец: ФЕДЕРАЛЬНАЯ СЛУЖБА ГОСУДАРСТВЕННОЙ РЕГИСТРАЦИИ, КАДАСТРА И КАРТОГРАФИИ
Действителен: с 27.06.2023 по 19.09.2024

полное наименование должности		инициалы, фамилия

Земельный участок
вид объекта недвижимости

Лист № 18 раздела 3.2	Всего листов раздела 3.2: 19	Всего разделов: 8	Всего листов выписки: 151

21.06.2024г. № КУВИ-001/2024-165465538	
Кадастровый номер:	16:39:061001:153

1	2	3	4	5
4	450293.57	2297002.48	-	-
1	450295.57	2297002.48	-	-
1	450165.42	2296648.59	-	-
2	450164.98	2296652.17	-	-
3	450161.4	2296651.73	-	-
4	450161.84	2296648.15	-	-
1	450165.42	2296648.59	-	-
1	450325.03	2296961.03	-	-
2	450325.03	2296963.03	-	-
3	450323.03	2296963.03	-	-
4	450323.03	2296961.03	-	-
1	450325.03	2296961.03	-	-
1	450388.52	2296676	-	-
2	450388.05	2296679.57	-	-
3	450384.48	2296679.1	-	-
4	450384.95	2296675.53	-	-
1	450388.52	2296676	-	-
1	450354.71	2296919.54	-	-
2	450354.71	2296921.54	-	-
3	450352.71	2296921.54	-	-
4	450352.71	2296919.54	-	-
1	450354.71	2296919.54	-	-
1	449985.84	2296684.33	-	-
2	449984.43	2296691.87	-	-
3	449976.9	2296690.47	-	-
4	449978.34	2296682.91	-	-
1	449985.84	2296684.33	-	-
1	450382.39	2296880.85	-	-
2	450382.39	2296882.85	-	-

ДОКУМЕНТ ПОДПИСАН
ЭЛЕКТРОННОЙ ПОДПИСЬЮ
Сертификат: 00BB056B7401CB38D2B3576ACDC8425108
Владелец: ФЕДЕРАЛЬНАЯ СЛУЖБА ГОСУДАРСТВЕННОЙ РЕГИСТРАЦИИ, КАДАСТРА И КАРТОГРАФИИ
Действителен: с 27.06.2023 по 19.09.2024

полное наименование должности		инициалы, фамилия

Земельный участок
вид объекта недвижимости

Лист № 19 раздела 3.2	Всего листов раздела 3.2: 19	Всего разделов: 8	Всего листов выписки: 151

21.06.2024г. № КУВИ-001/2024-165465538	
Кадастровый номер:	16:39:061001:153

1	2	3	4	5
3	450380.39	2296882.85	-	-
4	450380.39	2296880.85	-	-
1	450382.39	2296880.85	-	-
1	450490.53	2296727.41	-	-
2	450494.85	2296720.67	-	-
3	450496.53	2296721.75	-	-
4	450492.22	2296728.48	-	-
1	450490.53	2296727.41	-	-
1	449922.31	2296846.41	-	-
2	449919.76	2296852.44	-	-
3	449913.72	2296849.86	-	-
4	449916.28	2296843.85	-	-
1	449922.31	2296846.41	-	-
1	450470.86	2296756.52	-	-
2	450470.86	2296758.52	-	-
3	450468.86	2296758.52	-	-
4	450468.86	2296756.52	-	-
1	450470.86	2296756.52	-	-
1	450412.87	2296838.31	-	-
2	450412.87	2296840.31	-	-
3	450410.87	2296840.31	-	-
4	450410.87	2296838.31	-	-
1	450412.87	2296838.31	-	-
1	450441.88	2296797.41	-	-
2	450441.88	2296799.41	-	-
3	450439.88	2296799.41	-	-
4	450439.88	2296797.41	-	-
1	450441.88	2296797.41	-	-

ДОКУМЕНТ ПОДПИСАН
ЭЛЕКТРОННОЙ ПОДПИСЬЮ
Сертификат: 00BB056B7401CB38D2B3576ACDC8425108
Владелец: ФЕДЕРАЛЬНАЯ СЛУЖБА ГОСУДАРСТВЕННОЙ РЕГИСТРАЦИИ, КАДАСТРА И КАРТОГРАФИИ
Действителен: с 27.06.2023 по 19.09.2024

полное наименование должности		инициалы, фамилия

Выписка из Единого государственного реестра недвижимости об объекте недвижимости

Сведения о частях земельного участка

Земельный участок
вид объекта недвижимости

Лист № 1 раздела 4	Всего листов раздела 4: 21	Всего разделов: 8	Всего листов выписки: 151

21.06.2024г. № КУВИ-001/2024-165465538	
Кадастровый номер:	16:39:061001:153

План (чертеж, схема) части земельного участка	Учетный номер части: 16:39:061001:153/1

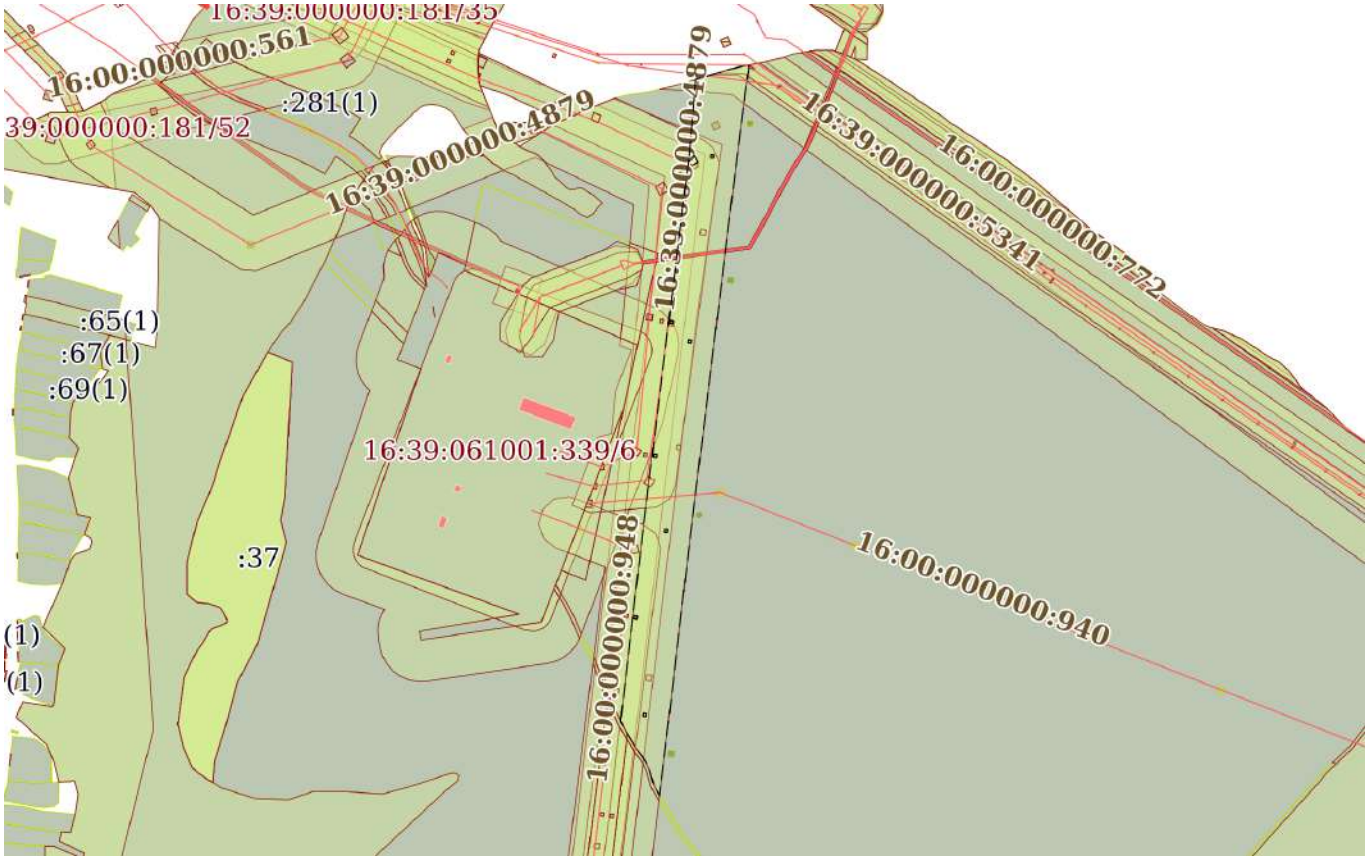

Масштаб 1:9000	Условные обозначения:		

ДОКУМЕНТ ПОДПИСАН
ЭЛЕКТРОННОЙ ПОДПИСЬЮ
Сертификат: 00BB056B7401CB38D2B3576ACDC8425108
Владелец: ФЕДЕРАЛЬНАЯ СЛУЖБА ГОСУДАРСТВЕННОЙ РЕГИСТРАЦИИ, КАДАСТРА И КАРТОГРАФИИ
Действителен: с 27.06.2023 по 19.09.2024

полное наименование должности		инициалы, фамилия

Земельный участок
вид объекта недвижимости

Лист № 2 раздела 4	Всего листов раздела 4: 21	Всего разделов: 8	Всего листов выписки: 151

21.06.2024г. № КУВИ-001/2024-165465538	
Кадастровый номер:	16:39:061001:153

План (чертеж, схема) части земельного участка	Учетный номер части: 16:39:061001:153/2

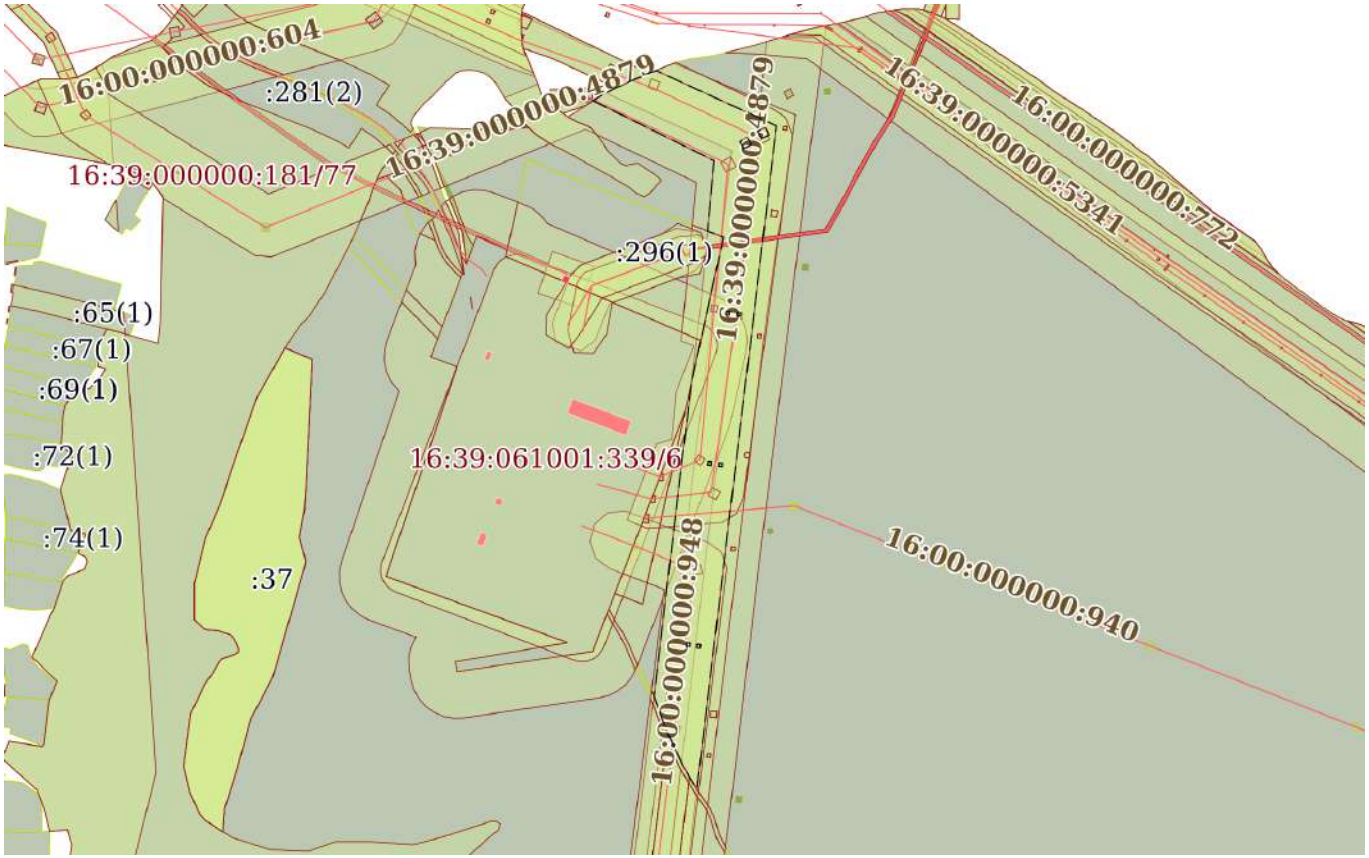

Масштаб 1:8000	Условные обозначения:		

полное наименование должности	ДОКУМЕНТ ПОДПИСАН ЭЛЕКТРОННОЙ ПОДПИСЬЮ Сертификат: 00BB056B7401CB38D2B3576ACDC8425108 Владелец: ФЕДЕРАЛЬНАЯ СЛУЖБА ГОСУДАРСТВЕННОЙ РЕГИСТРАЦИИ, КАДАСТРА И КАРТОГРАФИИ Действителен: с 27.06.2023 по 19.09.2024	инициалы, фамилия

Земельный участок
вид объекта недвижимости

Лист № 3 раздела 4	Всего листов раздела 4: 21	Всего разделов: 8	Всего листов выписки: 151

21.06.2024г. № КУВИ-001/2024-165465538	
Кадастровый номер:	16:39:061001:153

План (чертеж, схема) части земельного участка	Учетный номер части: 16:39:061001:153/3

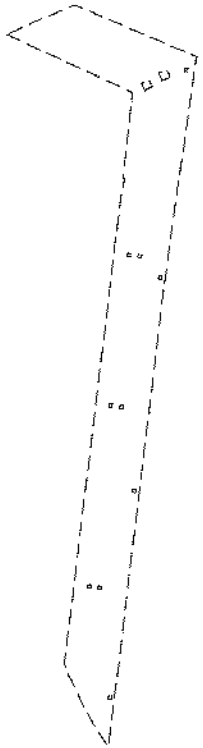

Масштаб 1:8000	Условные обозначения:		

ДОКУМЕНТ ПОДПИСАН
ЭЛЕКТРОННОЙ ПОДПИСЬЮ
Сертификат: 00BB056B7401CB38D2B3576ACDC8425108
Владелец: ФЕДЕРАЛЬНАЯ СЛУЖБА ГОСУДАРСТВЕННОЙ РЕГИСТРАЦИИ, КАДАСТРА И КАРТОГРАФИИ
Действителен: с 27.06.2023 по 19.09.2024

полное наименование должности		инициалы, фамилия

Земельный участок
вид объекта недвижимости

Лист № 4 раздела 4	Всего листов раздела 4: 21	Всего разделов: 8	Всего листов выписки: 151

21.06.2024г. № КУВИ-001/2024-165465538	
Кадастровый номер:	16:39:061001:153

План (чертеж, схема) части земельного участка	Учетный номер части: 16:39:061001:153/4

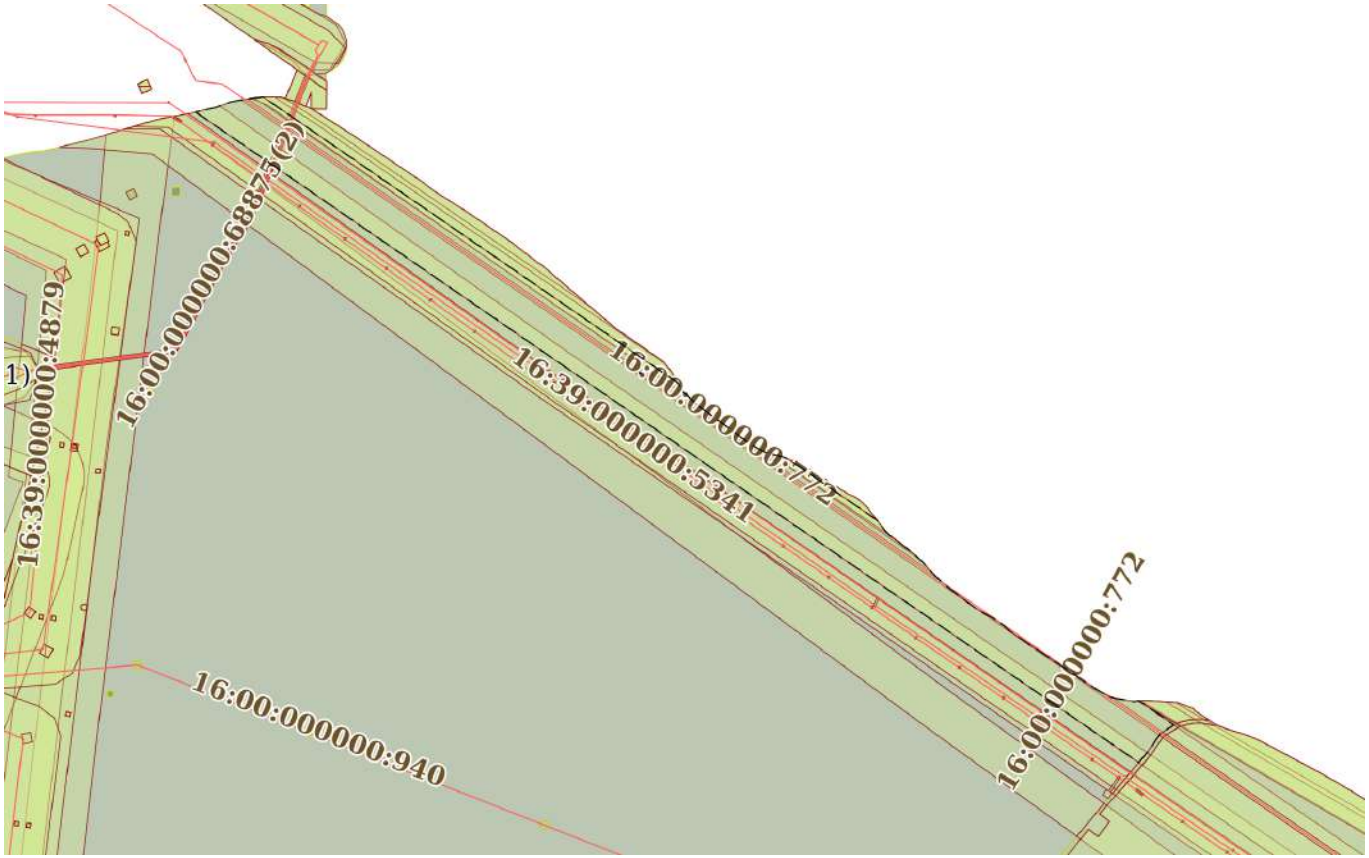

Масштаб 1:7000	Условные обозначения:		

ДОКУМЕНТ ПОДПИСАН
ЭЛЕКТРОННОЙ ПОДПИСЬЮ
Сертификат: 00BB056B7401CB38D2B3576ACDC8425108
Владелец: ФЕДЕРАЛЬНАЯ СЛУЖБА ГОСУДАРСТВЕННОЙ РЕГИСТРАЦИИ, КАДАСТРА И КАРТОГРАФИИ
Действителен: с 27.06.2023 по 19.09.2024

полное наименование должности		инициалы, фамилия

Земельный участок
вид объекта недвижимости

Лист № 5 раздела 4	Всего листов раздела 4: 21	Всего разделов: 8	Всего листов выписки: 151

21.06.2024г. № КУВИ-001/2024-165465538	
Кадастровый номер:	16:39:061001:153

План (чертеж, схема) части земельного участка	Учетный номер части: 16:39:061001:153/5

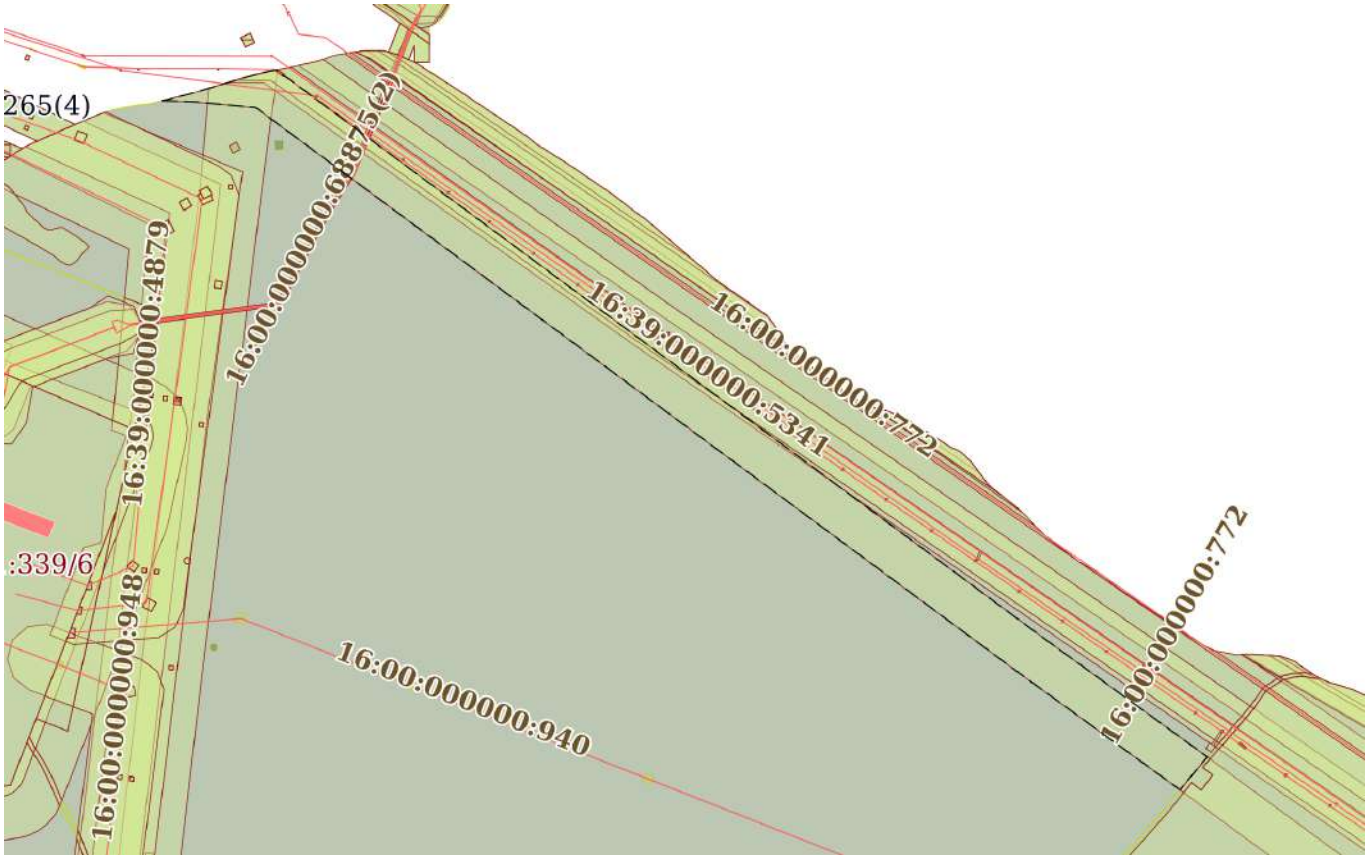

Масштаб 1:7000	Условные обозначения:		

полное наименование должности	ДОКУМЕНТ ПОДПИСАН ЭЛЕКТРОННОЙ ПОДПИСЬЮ Сертификат: 00BB056B7401CB38D2B3576ACDC8425108 Владелец: ФЕДЕРАЛЬНАЯ СЛУЖБА ГОСУДАРСТВЕННОЙ РЕГИСТРАЦИИ, КАДАСТРА И КАРТОГРАФИИ Действителен: с 27.06.2023 по 19.09.2024	инициалы, фамилия

Земельный участок
вид объекта недвижимости

Лист № 6 раздела 4	Всего листов раздела 4: 21	Всего разделов: 8	Всего листов выписки: 151

21.06.2024г. № КУВИ-001/2024-165465538	
Кадастровый номер:	16:39:061001:153

План (чертеж, схема) части земельного участка	Учетный номер части: 16:39:061001:153/6

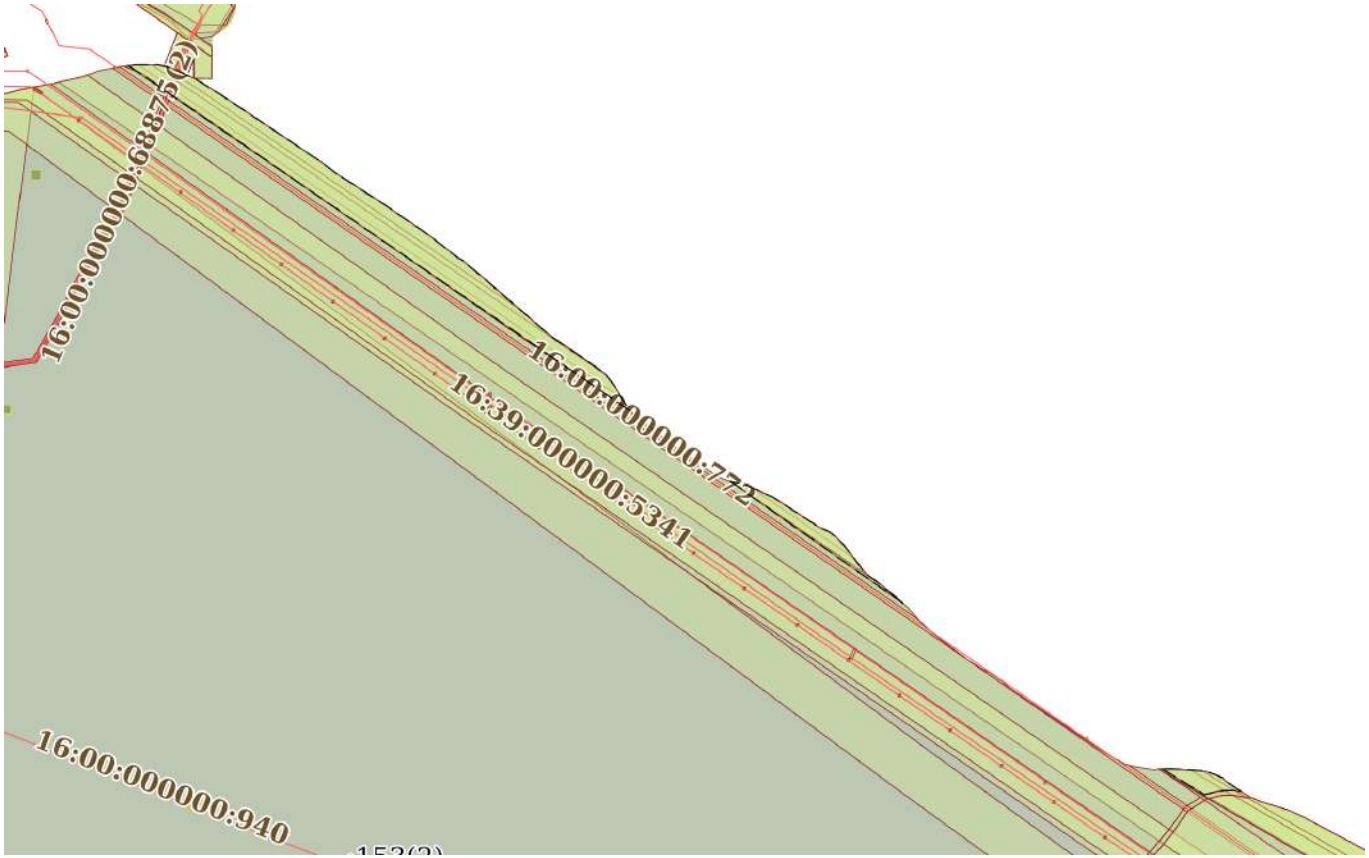

Масштаб 1:6000	Условные обозначения:		

ДОКУМЕНТ ПОДПИСАН
ЭЛЕКТРОННОЙ ПОДПИСЬЮ
Сертификат: 00BB056B7401CB38D2B3576ACDC8425108
Владелец: ФЕДЕРАЛЬНАЯ СЛУЖБА ГОСУДАРСТВЕННОЙ РЕГИСТРАЦИИ, КАДАСТРА И КАРТОГРАФИИ
Действителен: с 27.06.2023 по 19.09.2024

полное наименование должности		инициалы, фамилия

Земельный участок
вид объекта недвижимости

Лист № 7 раздела 4	Всего листов раздела 4: 21	Всего разделов: 8	Всего листов выписки: 151

21.06.2024г. № КУВИ-001/2024-165465538	
Кадастровый номер:	16:39:061001:153

План (чертеж, схема) части земельного участка	Учетный номер части: 16:39:061001:153/7

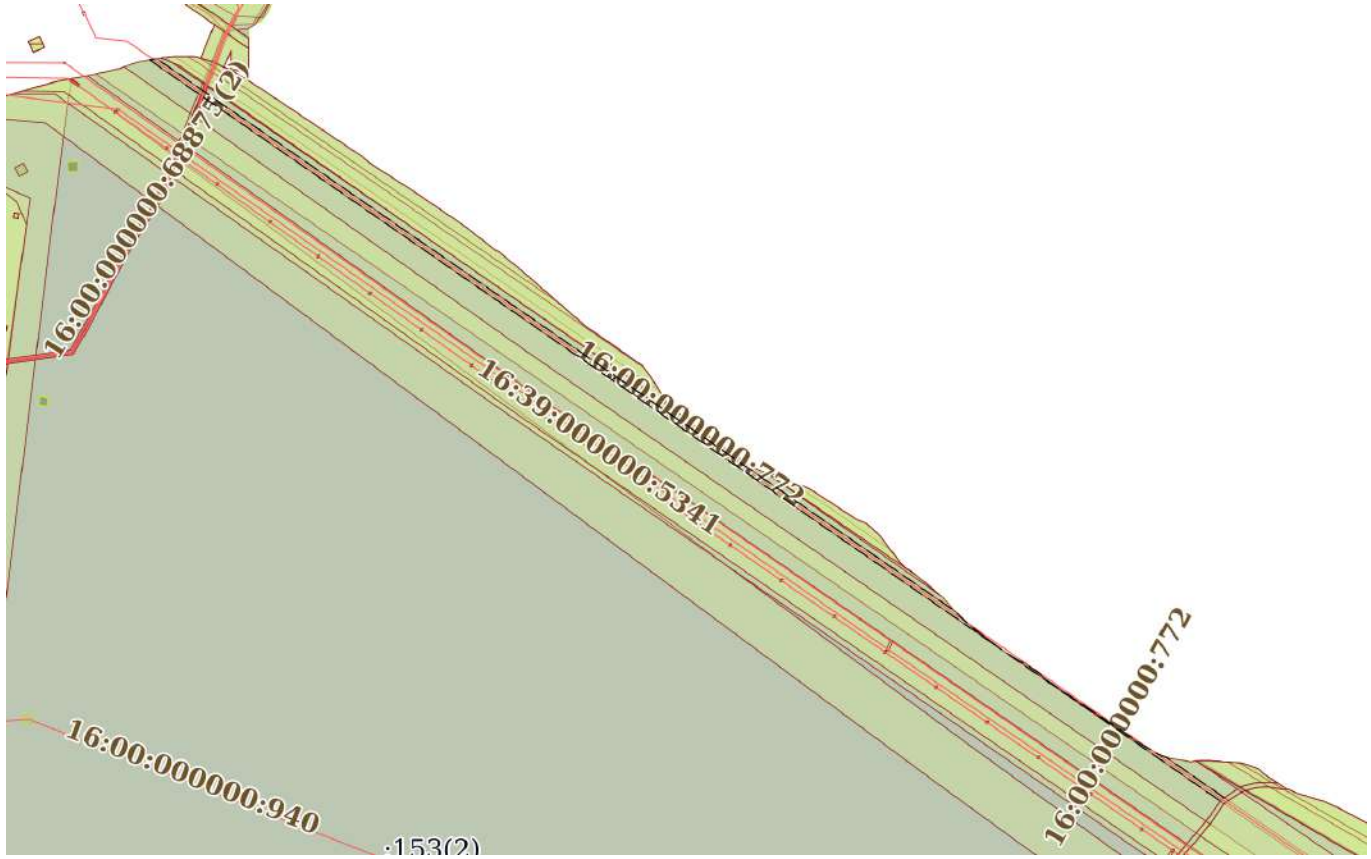

Масштаб 1:6000	Условные обозначения:		

полное наименование должности	ДОКУМЕНТ ПОДПИСАН ЭЛЕКТРОННОЙ ПОДПИСЬЮ Сертификат: 00BB056B7401CB38D2B3576ACDC8425108 Владелец: ФЕДЕРАЛЬНАЯ СЛУЖБА ГОСУДАРСТВЕННОЙ РЕГИСТРАЦИИ, КАДАСТРА И КАРТОГРАФИИ Действителен: с 27.06.2023 по 19.09.2024	инициалы, фамилия

Земельный участок
вид объекта недвижимости

Лист № 8 раздела 4	Всего листов раздела 4: 21	Всего разделов: 8	Всего листов выписки: 151

21.06.2024г. № КУВИ-001/2024-165465538	
Кадастровый номер:	16:39:061001:153

План (чертеж, схема) части земельного участка	Учетный номер части: 16:39:061001:153/8

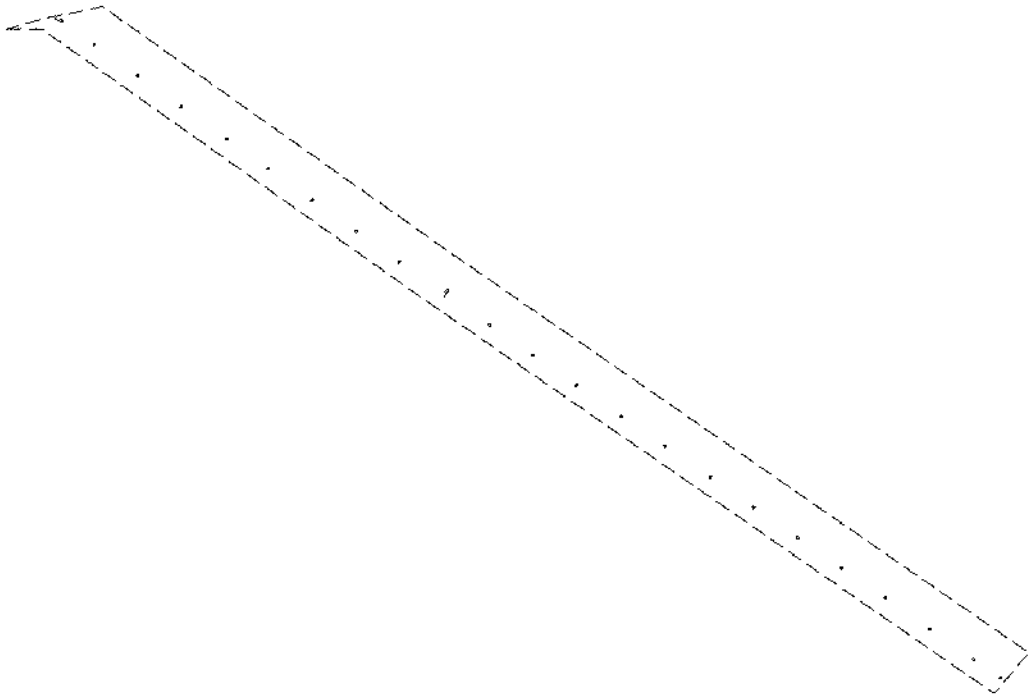

Масштаб 1:7000	Условные обозначения:		

ДОКУМЕНТ ПОДПИСАН
ЭЛЕКТРОННОЙ ПОДПИСЬЮ
Сертификат: 00BB056B7401CB38D2B3576ACDC8425108
Владелец: ФЕДЕРАЛЬНАЯ СЛУЖБА ГОСУДАРСТВЕННОЙ РЕГИСТРАЦИИ, КАДАСТРА И КАРТОГРАФИИ
Действителен: с 27.06.2023 по 19.09.2024

полное наименование должности		инициалы, фамилия

Земельный участок
вид объекта недвижимости

Лист № 9 раздела 4	Всего листов раздела 4: 21	Всего разделов: 8	Всего листов выписки: 151

21.06.2024г. № КУВИ-001/2024-165465538	
Кадастровый номер:	16:39:061001:153

План (чертеж, схема) части земельного участка	Учетный номер части: 16:39:061001:153/9

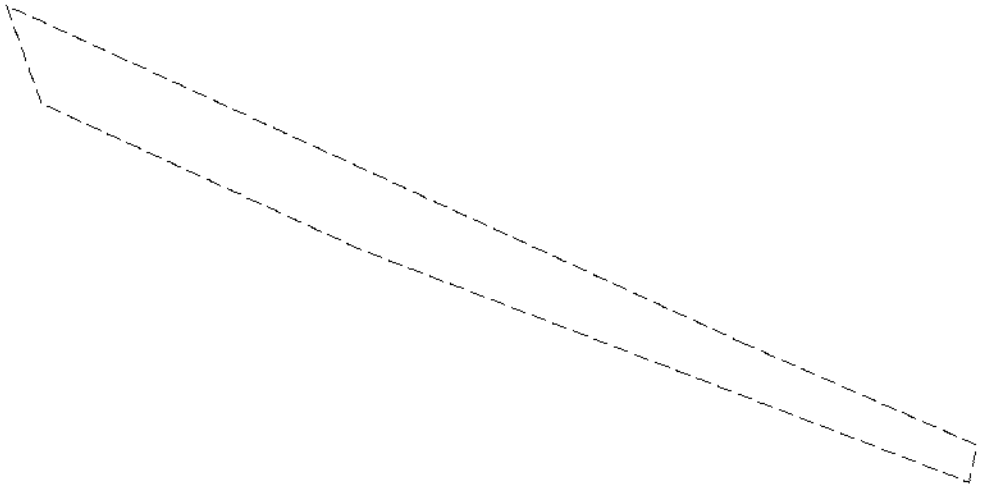

Масштаб 1:400	Условные обозначения:		

ДОКУМЕНТ ПОДПИСАН
ЭЛЕКТРОННОЙ ПОДПИСЬЮ
Сертификат: 00BB056B7401CB38D2B3576ACDC8425108
Владелец: ФЕДЕРАЛЬНАЯ СЛУЖБА ГОСУДАРСТВЕННОЙ РЕГИСТРАЦИИ, КАДАСТРА И КАРТОГРАФИИ
Действителен: с 27.06.2023 по 19.09.2024

полное наименование должности		инициалы, фамилия

Земельный участок
вид объекта недвижимости

Лист № 10 раздела 4	Всего листов раздела 4: 21	Всего разделов: 8	Всего листов выписки: 151

21.06.2024г. № КУВИ-001/2024-165465538	
Кадастровый номер:	16:39:061001:153

План (чертеж, схема) части земельного участка	Учетный номер части: 16:39:061001:153/10

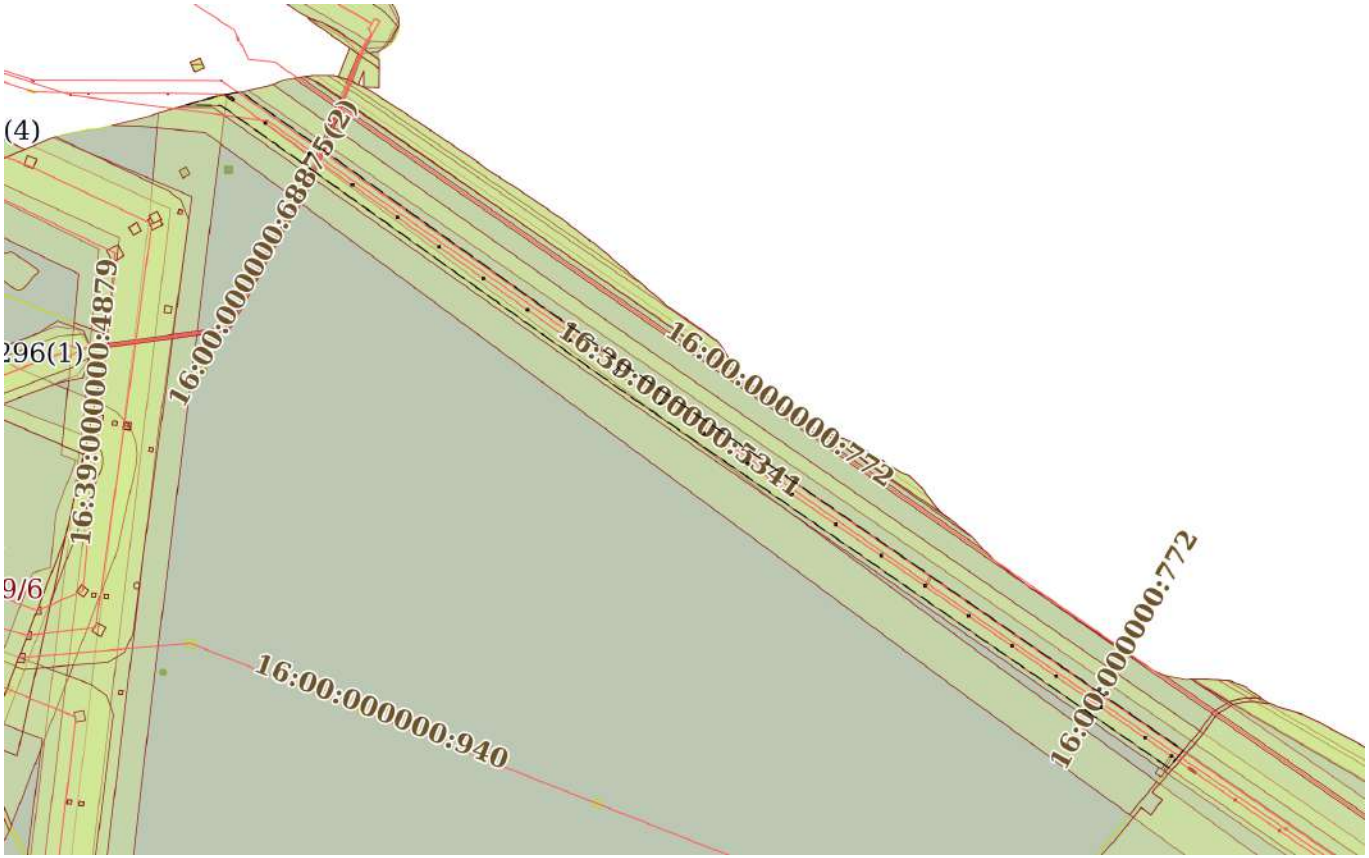

Масштаб 1:7000	Условные обозначения:		

ДОКУМЕНТ ПОДПИСАН
ЭЛЕКТРОННОЙ ПОДПИСЬЮ
Сертификат: 00BB056B7401CB38D2B3576ACDC8425108
Владелец: ФЕДЕРАЛЬНАЯ СЛУЖБА ГОСУДАРСТВЕННОЙ РЕГИСТРАЦИИ, КАДАСТРА И КАРТОГРАФИИ
Действителен: с 27.06.2023 по 19.09.2024

полное наименование должности		инициалы, фамилия

Земельный участок
вид объекта недвижимости

Лист № 11 раздела 4	Всего листов раздела 4: 21	Всего разделов: 8	Всего листов выписки: 151

21.06.2024г. № КУВИ-001/2024-165465538	
Кадастровый номер:	16:39:061001:153

План (чертеж, схема) части земельного участка	Учетный номер части: 16:39:061001:153/11



Масштаб 1:3000	Условные обозначения:		

ДОКУМЕНТ ПОДПИСАН
ЭЛЕКТРОННОЙ ПОДПИСЬЮ
Сертификат: 00BB056B7401CB38D2B3576ACDC8425108
Владелец: ФЕДЕРАЛЬНАЯ СЛУЖБА ГОСУДАРСТВЕННОЙ РЕГИСТРАЦИИ, КАДАСТРА И КАРТОГРАФИИ
Действителен: с 27.06.2023 по 19.09.2024

полное наименование должности		инициалы, фамилия

Земельный участок
вид объекта недвижимости

Лист № 12 раздела 4	Всего листов раздела 4: 21	Всего разделов: 8	Всего листов выписки: 151

21.06.2024г. № КУВИ-001/2024-165465538	
Кадастровый номер:	16:39:061001:153

План (чертеж, схема) части земельного участка	Учетный номер части: 16:39:061001:153/12

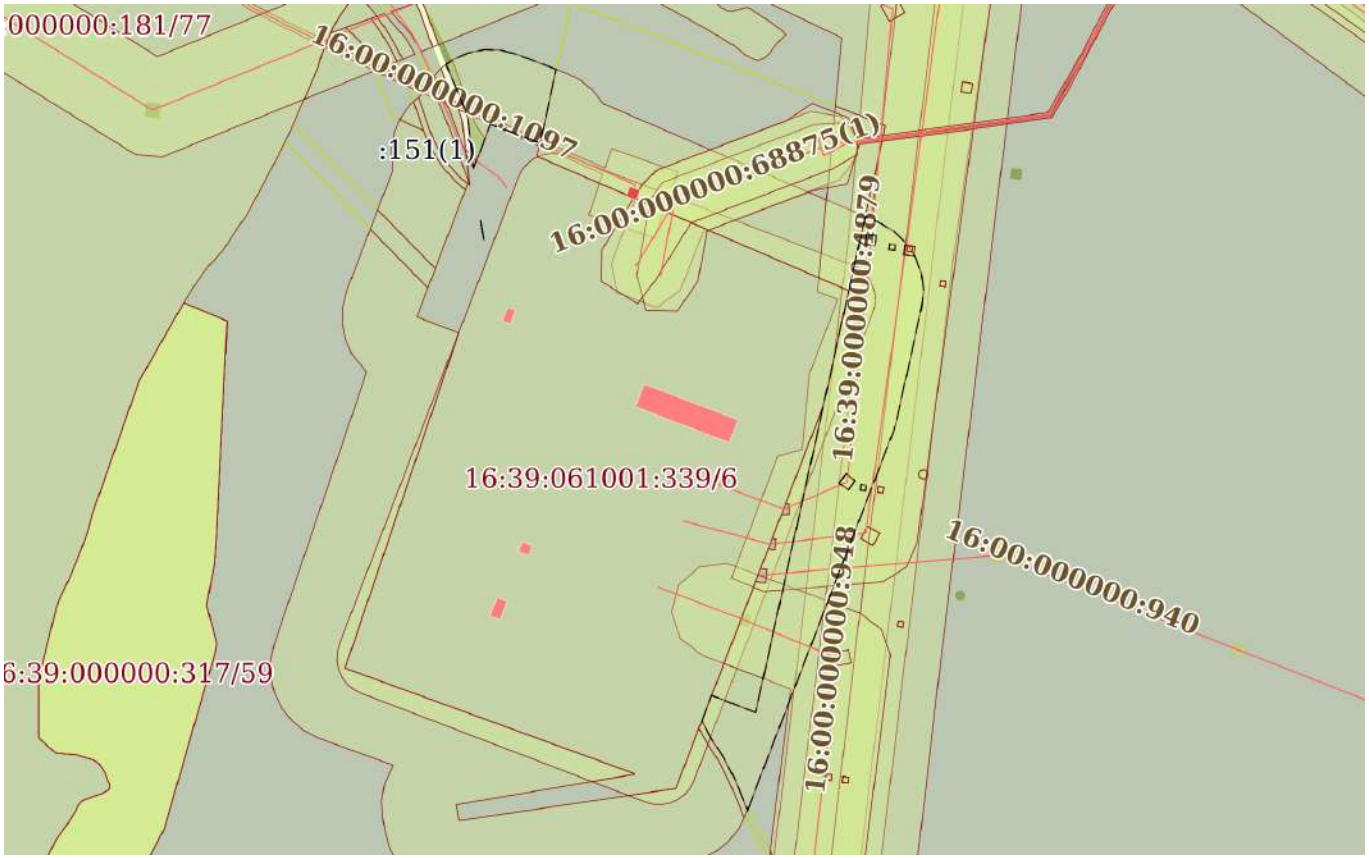

Масштаб 1:5000	Условные обозначения:		

ДОКУМЕНТ ПОДПИСАН
ЭЛЕКТРОННОЙ ПОДПИСЬЮ
Сертификат: 00BB056B7401CB38D2B3576ACDC8425108
Владелец: ФЕДЕРАЛЬНАЯ СЛУЖБА ГОСУДАРСТВЕННОЙ РЕГИСТРАЦИИ, КАДАСТРА И КАРТОГРАФИИ
Действителен: с 27.06.2023 по 19.09.2024

полное наименование должности		инициалы, фамилия

Земельный участок
вид объекта недвижимости

Лист № 13 раздела 4	Всего листов раздела 4: 21	Всего разделов: 8	Всего листов выписки: 151

21.06.2024г. № КУВИ-001/2024-165465538	
Кадастровый номер:	16:39:061001:153

План (чертеж, схема) части земельного участка	Учетный номер части: 16:39:061001:153/13

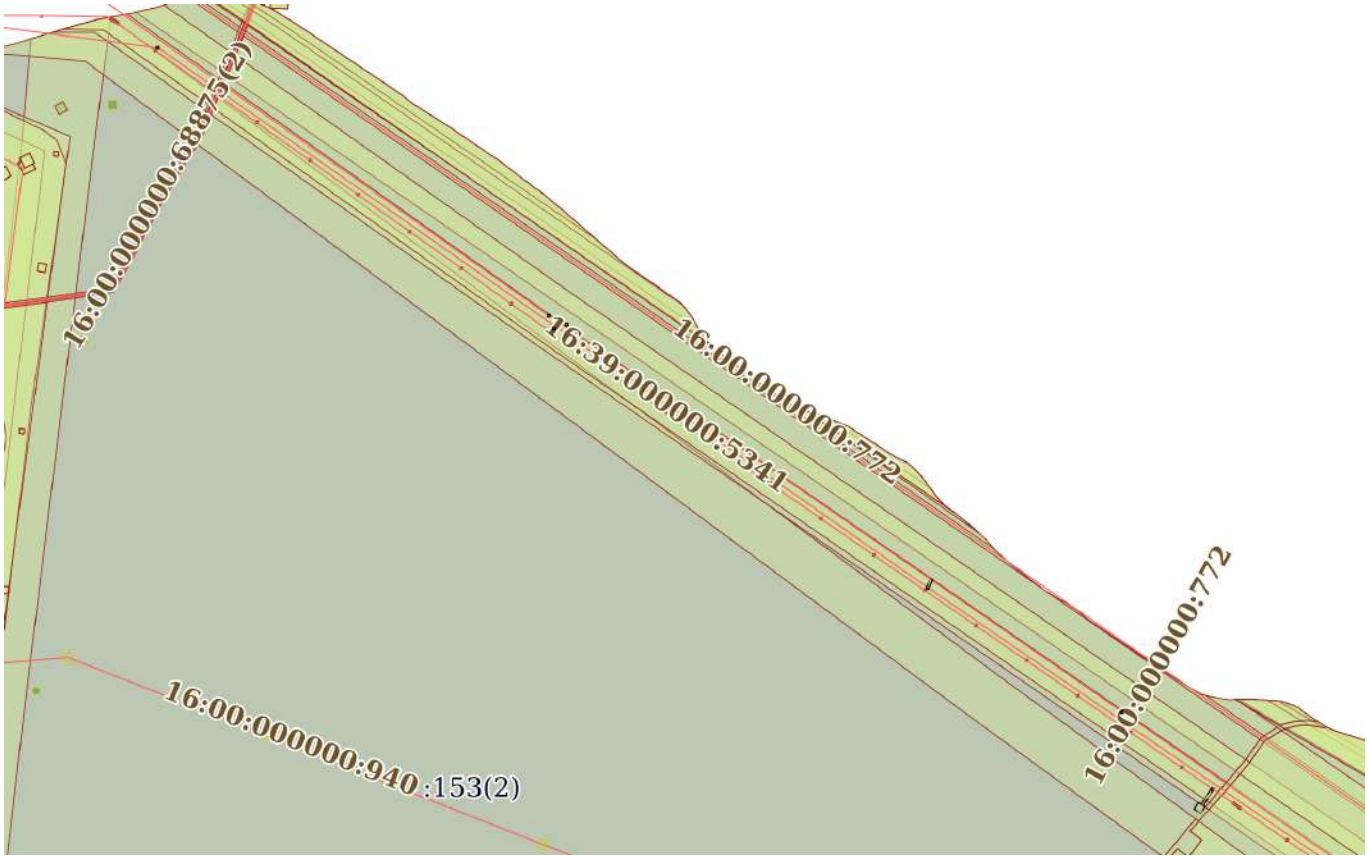

Масштаб 1:6000	Условные обозначения:		

ДОКУМЕНТ ПОДПИСАН
ЭЛЕКТРОННОЙ ПОДПИСЬЮ
Сертификат: 00BB056B7401CB38D2B3576ACDC8425108
Владелец: ФЕДЕРАЛЬНАЯ СЛУЖБА ГОСУДАРСТВЕННОЙ РЕГИСТРАЦИИ, КАДАСТРА И КАРТОГРАФИИ
Действителен: с 27.06.2023 по 19.09.2024

полное наименование должности		инициалы, фамилия

Земельный участок
вид объекта недвижимости

Лист № 14 раздела 4	Всего листов раздела 4: 21	Всего разделов: 8	Всего листов выписки: 151

21.06.2024г. № КУВИ-001/2024-165465538	
Кадастровый номер:	16:39:061001:153

План (чертеж, схема) части земельного участка	Учетный номер части: 16:39:061001:153/14



Масштаб 1:3000	Условные обозначения:		

полное наименование должности		инициалы, фамилия

ДОКУМЕНТ ПОДПИСАН
ЭЛЕКТРОННОЙ ПОДПИСЬЮ
Сертификат: 00BB056B7401CB38D2B3576ACDC8425108
Владелец: ФЕДЕРАЛЬНАЯ СЛУЖБА ГОСУДАРСТВЕННОЙ РЕГИСТРАЦИИ, КАДАСТРА И КАРТОГРАФИИ
Действителен: с 27.06.2023 по 19.09.2024

Земельный участок
вид объекта недвижимости

Лист № 15 раздела 4	Всего листов раздела 4: 21	Всего разделов: 8	Всего листов выписки: 151

21.06.2024г. № КУВИ-001/2024-165465538	
Кадастровый номер:	16:39:061001:153

План (чертеж, схема) части земельного участка	Учетный номер части: 16:39:061001:153/15

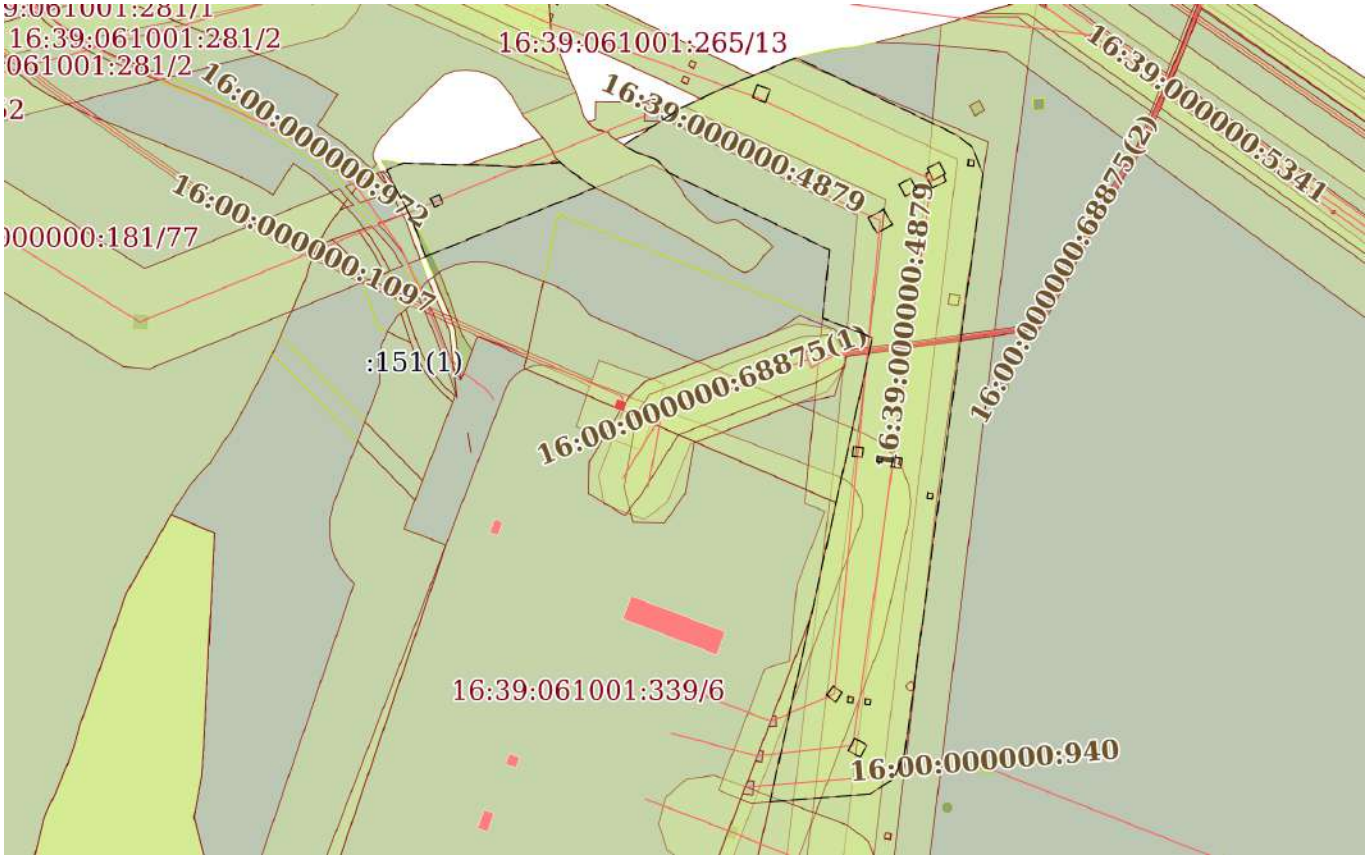

Масштаб 1:5000	Условные обозначения:		

ДОКУМЕНТ ПОДПИСАН
ЭЛЕКТРОННОЙ ПОДПИСЬЮ
Сертификат: 00BB056B7401CB38D2B3576ACDC8425108
Владелец: ФЕДЕРАЛЬНАЯ СЛУЖБА ГОСУДАРСТВЕННОЙ РЕГИСТРАЦИИ, КАДАСТРА И КАРТОГРАФИИ
Действителен: с 27.06.2023 по 19.09.2024

полное наименование должности		инициалы, фамилия

Земельный участок
вид объекта недвижимости

Лист № 16 раздела 4	Всего листов раздела 4: 21	Всего разделов: 8	Всего листов выписки: 151

21.06.2024г. № КУВИ-001/2024-165465538	
Кадастровый номер:	16:39:061001:153

План (чертеж, схема) части земельного участка	Учетный номер части: 16:39:061001:153/16



Масштаб 1:4000	Условные обозначения:		

ДОКУМЕНТ ПОДПИСАН
ЭЛЕКТРОННОЙ ПОДПИСЬЮ
Сертификат: 00BB056B7401CB38D2B3576ACDC8425108
Владелец: ФЕДЕРАЛЬНАЯ СЛУЖБА ГОСУДАРСТВЕННОЙ РЕГИСТРАЦИИ, КАДАСТРА И КАРТОГРАФИИ
Действителен: с 27.06.2023 по 19.09.2024

полное наименование должности		инициалы, фамилия

Земельный участок
вид объекта недвижимости

Лист № 17 раздела 4	Всего листов раздела 4: 21	Всего разделов: 8	Всего листов выписки: 151

21.06.2024г. № КУВИ-001/2024-165465538	
Кадастровый номер:	16:39:061001:153

План (чертеж, схема) части земельного участка	Учетный номер части: 16:39:061001:153/17



Масштаб 1:3000	Условные обозначения:		

ДОКУМЕНТ ПОДПИСАН
ЭЛЕКТРОННОЙ ПОДПИСЬЮ
Сертификат: 00BB056B7401CB38D2B3576ACDC8425108
Владелец: ФЕДЕРАЛЬНАЯ СЛУЖБА ГОСУДАРСТВЕННОЙ РЕГИСТРАЦИИ, КАДАСТРА И КАРТОГРАФИИ
Действителен: с 27.06.2023 по 19.09.2024

полное наименование должности		инициалы, фамилия

Земельный участок
вид объекта недвижимости

Лист № 18 раздела 4	Всего листов раздела 4: 21	Всего разделов: 8	Всего листов выписки: 151

21.06.2024г. № КУВИ-001/2024-165465538	
Кадастровый номер:	16:39:061001:153

План (чертеж, схема) части земельного участка	Учетный номер части: 16:39:061001:153/18

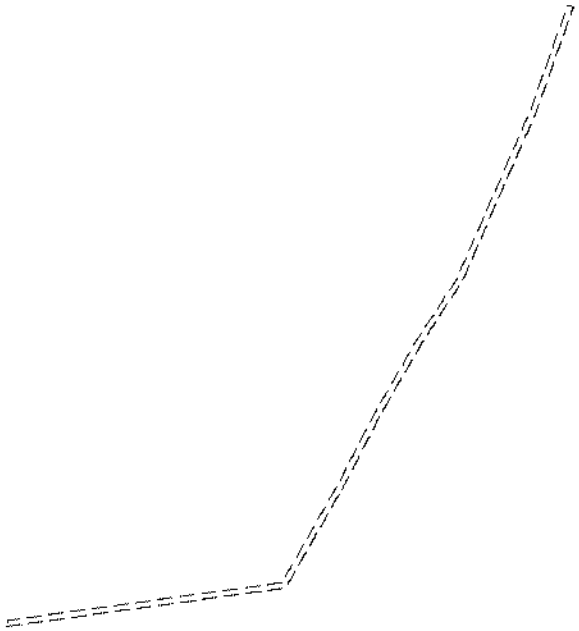

Масштаб 1:3000	Условные обозначения:		

ДОКУМЕНТ ПОДПИСАН
ЭЛЕКТРОННОЙ ПОДПИСЬЮ
Сертификат: 00BB056B7401CB38D2B3576ACDC8425108
Владелец: ФЕДЕРАЛЬНАЯ СЛУЖБА ГОСУДАРСТВЕННОЙ РЕГИСТРАЦИИ, КАДАСТРА И КАРТОГРАФИИ
Действителен: с 27.06.2023 по 19.09.2024

полное наименование должности		инициалы, фамилия

Земельный участок
вид объекта недвижимости

Лист № 19 раздела 4	Всего листов раздела 4: 21	Всего разделов: 8	Всего листов выписки: 151

21.06.2024г. № КУВИ-001/2024-165465538	
Кадастровый номер:	16:39:061001:153

План (чертеж, схема) части земельного участка	Учетный номер части: 16:39:061001:153/19

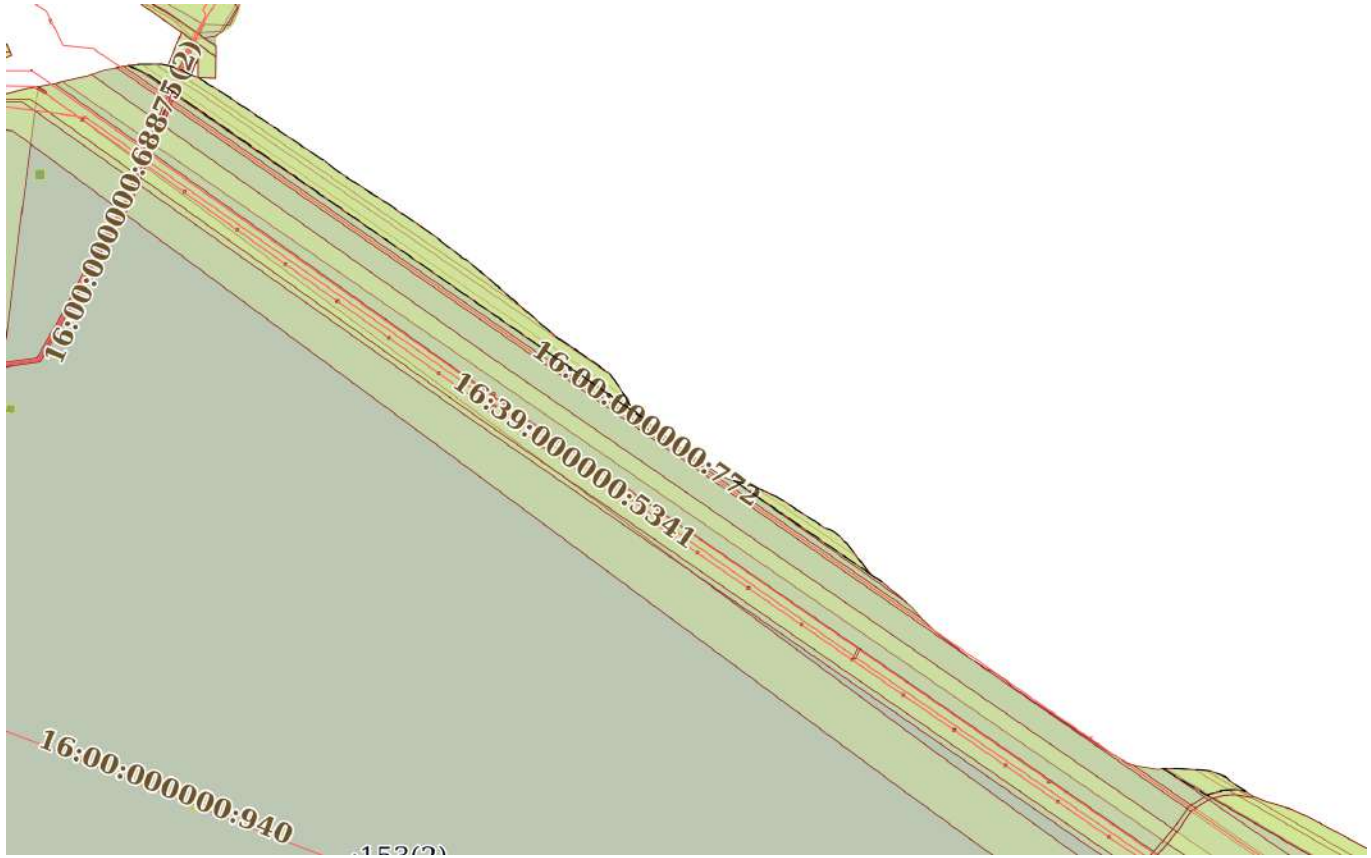

Масштаб 1:6000	Условные обозначения:		

ДОКУМЕНТ ПОДПИСАН
ЭЛЕКТРОННОЙ ПОДПИСЬЮ
Сертификат: 00BB056B7401CB38D2B3576ACDC8425108
Владелец: ФЕДЕРАЛЬНАЯ СЛУЖБА ГОСУДАРСТВЕННОЙ РЕГИСТРАЦИИ, КАДАСТРА И КАРТОГРАФИИ
Действителен: с 27.06.2023 по 19.09.2024

полное наименование должности		инициалы, фамилия

Земельный участок
вид объекта недвижимости

Лист № 20 раздела 4	Всего листов раздела 4: 21	Всего разделов: 8	Всего листов выписки: 151

21.06.2024г. № КУВИ-001/2024-165465538	
Кадастровый номер:	16:39:061001:153

План (чертеж, схема) части земельного участка	Учетный номер части: 16:39:061001:153/20

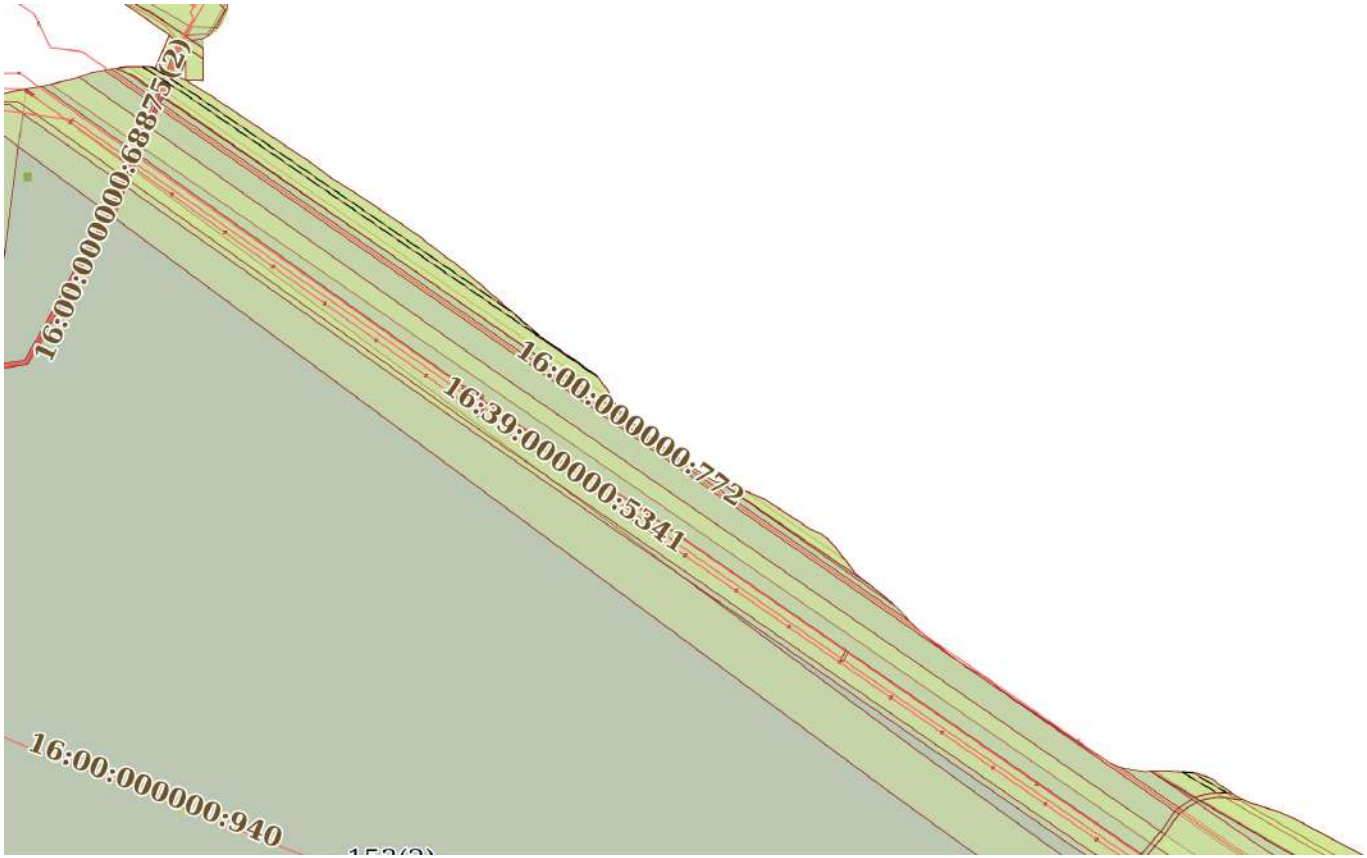

Масштаб 1:6000	Условные обозначения:		

ДОКУМЕНТ ПОДПИСАН
ЭЛЕКТРОННОЙ ПОДПИСЬЮ
Сертификат: 00BB056B7401CB38D2B3576ACDC8425108
Владелец: ФЕДЕРАЛЬНАЯ СЛУЖБА ГОСУДАРСТВЕННОЙ РЕГИСТРАЦИИ, КАДАСТРА И КАРТОГРАФИИ
Действителен: с 27.06.2023 по 19.09.2024

полное наименование должности		инициалы, фамилия

Земельный участок
вид объекта недвижимости

Лист № 21 раздела 4	Всего листов раздела 4: 21	Всего разделов: 8	Всего листов выписки: 151

21.06.2024г. № КУВИ-001/2024-165465538	
Кадастровый номер:	16:39:061001:153

План (чертеж, схема) части земельного участка	Учетный номер части: 16:39:061001:153/21

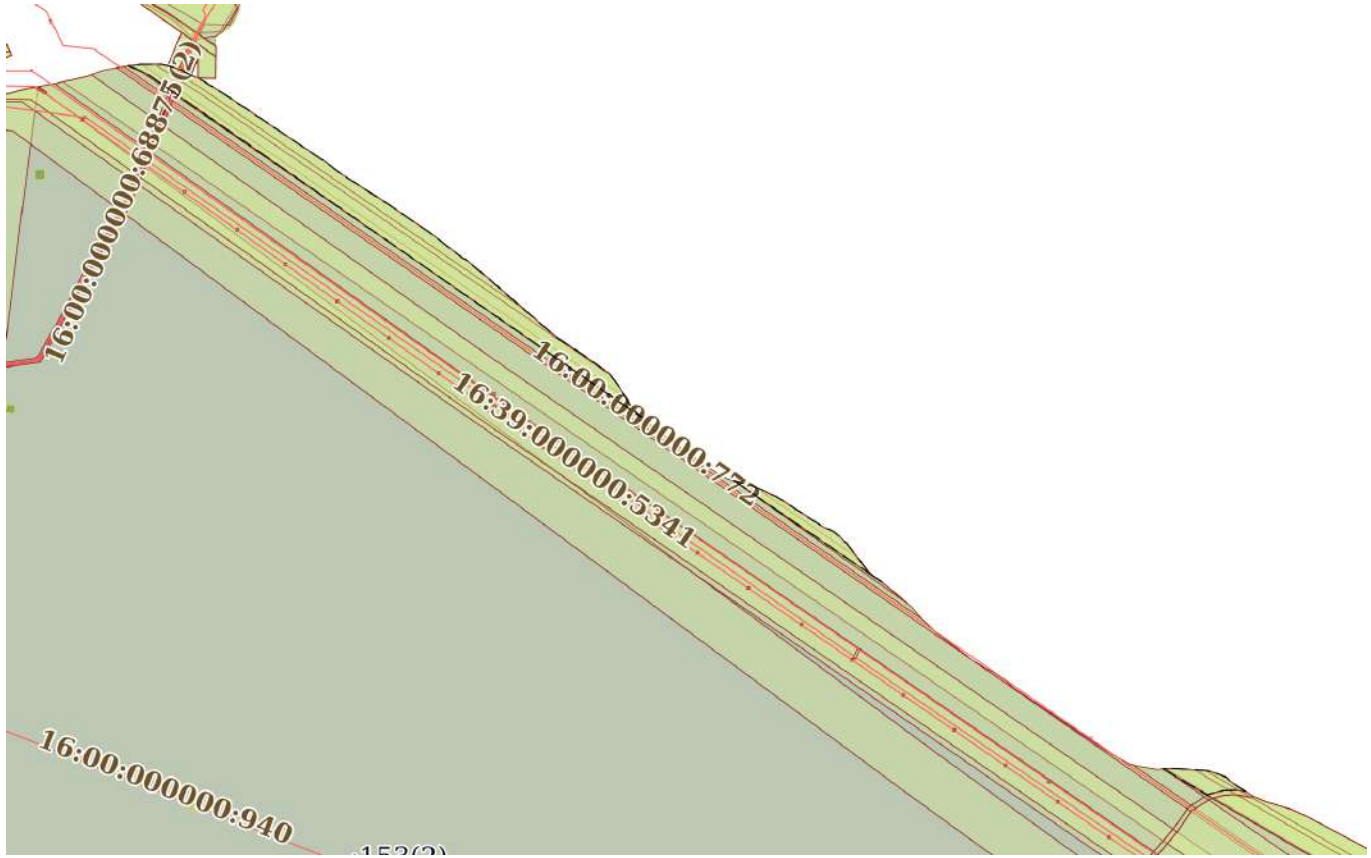

Масштаб 1:6000	Условные обозначения:		

ДОКУМЕНТ ПОДПИСАН
ЭЛЕКТРОННОЙ ПОДПИСЬЮ
Сертификат: 00BB056B7401CB38D2B3576ACDC8425108
Владелец: ФЕДЕРАЛЬНАЯ СЛУЖБА ГОСУДАРСТВЕННОЙ РЕГИСТРАЦИИ, КАДАСТРА И КАРТОГРАФИИ
Действителен: с 27.06.2023 по 19.09.2024

полное наименование должности		инициалы, фамилия

Выписка из Единого государственного реестра недвижимости об объекте недвижимости

Сведения о частях земельного участка

Земельный участок
вид объекта недвижимости

Лист № 1 раздела 4.1	Всего листов раздела 4.1: 18	Всего разделов: 8	Всего листов выписки: 151

21.06.2024г. № КУВИ-001/2024-165465538	
Кадастровый номер:	16:39:061001:153

Учетный номер части	Площадь, м2	Содержание ограничения в использовании или ограничения права на объект недвижимости или обременения объекта недвижимости
1	2	3
16:39:061001:153/1	47836	вид ограничения (обременения): ограничения прав на земельный участок, предусмотренные статьей 56 Земельного кодекса Российской Федерации; Срок действия: не установлен; реквизиты документа-основания: постановление "Об утверждении границ охранных зон воздушных линий электропередачи, принадлежащих ОАО "Диспетчерский центр" и установлении ограничения прав на земельные участки, входящие границы охранных зон" от 17.12.2007 № 868 выдан: Исполнительный комитет Тукаевского муниципального района Республики Татарстан; Содержание ограничения (обременения): "Правила охраны электрических сетей напряжением свыше 1000 В" утвержденные постановлением Совета Министров СССР №255 от 26 марта 1984г.; Реестровый номер границы: 16.39.2.135
16:39:061001:153/2	45137.05	вид ограничения (обременения): ограничения прав на земельный участок, предусмотренные статьей 56 Земельного кодекса Российской Федерации; Срок действия: не установлен; реквизиты документа-основания: постановление "Об утверждении границ охранных зон воздушных линий электропередачи, принадлежащих ОАО "Диспетчерский центр" и установлении ограничения прав на земельные участки, входящие границы охранных зон" от 17.12.2007 № 868 выдан: Исполнительный комитет Тукаевского муниципального района Республики Татарстан; Содержание ограничения (обременения): "Правила охраны электрических сетей напряжением свыше 1000 В" утвержденные постановлением Совета Министров СССР №255 от 26 марта 1984г.; Реестровый номер границы: 16.39.2.136
16:39:061001:153/3	48530.89	вид ограничения (обременения): ограничения прав на земельный участок, предусмотренные статьей 56 Земельного кодекса Российской Федерации; Срок действия: не установлен; реквизиты документа-основания: постановление "Об утверждении границ охранных зон воздушных линий электропередачи, принадлежащих ОАО "Диспетчерский центр" и установлении ограничения прав на земельные участки, входящие границы охранных зон" от 17.12.2007 № 868 выдан: Исполнительный комитет Тукаевского муниципального района Республики Татарстан; Содержание ограничения (обременения): "Правила охраны электрических сетей напряжением свыше 1000 В" утвержденные постановлением Совета Министров СССР №255 от 26 марта 1984г.; Реестровый номер границы: 16.39.2.139
16:39:061001:153/4	46075.16	вид ограничения (обременения): ограничения прав на земельный участок, предусмотренные статьей 56 Земельного кодекса Российской Федерации; Срок действия: не установлен; реквизиты документа-основания: свидетельство о Государственной регистрации права от 18.12.2003 № 048408 выдан: Государственная регистрационная палата при министерстве юстиции

ДОКУМЕНТ ПОДПИСАН
ЭЛЕКТРОННОЙ ПОДПИСЬЮ
Сертификат: 00BB056B7401CB38D2B3576ACDC8425108
Владелец: ФЕДЕРАЛЬНАЯ СЛУЖБА ГОСУДАРСТВЕННОЙ РЕГИСТРАЦИИ, КАДАСТРА И КАРТОГРАФИИ
Действителен: с 27.06.2023 по 19.09.2024

полное наименование должности		инициалы, фамилия

Земельный участок			
вид объекта недвижимости			
Лист № 2 раздела 4.1	Всего листов раздела 4.1: 18	Всего разделов: 8	Всего листов выписки: 151

21.06.2024г. № КУВИ-001/2024-165465538	
Кадастровый номер:	16:39:061001:153

		Республике Татарстан; Содержание ограничения (обременения): Ограничения использования объектов недвижимости в границах зоны с особыми условиями использования согласно "Правил охраны электрических сетей напряжением свыше 1000 вольт", утвержденных Постановлением Света Министров СССР от 26.03.1984 г. № 255; Реестровый номер границы: 16.39.2.365
16:39:061001:153/5	44838	вид ограничения (обременения): ограничения прав на земельный участок, предусмотренные статьей 56 Земельного кодекса Российской Федерации; Срок действия: не установлен; реквизиты документа-основания: постановление от 22.01.2013 № 96 выдан: Руководитель исполнительного комитета Тукаевского муниципального района; Содержание ограничения (обременения): На земельные части, входящие в охранные зоны водопроводных сетей, в целях предупреждения их повреждения или нарушения их нормальной эксплуатации налагаются ограничения (обременения), которыми запрещается юридическим и физическим лицам: а. Строить объекты б. Устраивать свалки в. Самовольно подключаться к водопроводным сетям г. Огораживать и перегораживать охранные зоны, препятствовать доступу персонала эксплуатационной организации к водопроводным сетям, проведению обслуживания и устранения повреждения водопроводных сетей; Реестровый номер границы: 16.39.2.171
16:39:061001:153/6	11285	вид ограничения (обременения): ограничения прав на земельный участок, предусмотренные статьей 56 Земельного кодекса Российской Федерации; Срок действия: не установлен; реквизиты документа-основания: свидетельство о государственной регистрации права от 08.12.2005 № 004180 выдан: Федеральная Регистрационная служба; Содержание ограничения (обременения): В охранных зонах трубопроводов запрещается производить всякого рода действия, могущие нарушить нормальную эксплуатацию трубопроводов либо привести к их повреждению, в частности: а) перемещать, засыпать и ломать опознавательные и сигнальные знаки, контрольно-измерительные пункты; б) открывать люки, калитки и двери необслуживаемых усилительных пунктов кабельной связи, ограждений узлов линейной арматуры, станций катодной и дренажной защиты, линейных и смотровых колодцев и других линейных устройств, открывать и закрывать краны и задвижки, отключать или включать средства связи, энергоснабжения и телемеханики трубопроводов; в) устраивать всякого рода свалки, выливать растворы кислот, солей и щелочей; г) разрушать берегоукрепительные сооружения, водопропускные устройства, земляные и иные сооружения (устройства), предохраняющие трубопроводы от разрушения, а прилегающую территорию и окружающую местность - от аварийного разлива транспортируемой продукции; д) бросать якоря, проходить с отданными якорями, цепями, лотами, волокушами и тралами, производить дноуглубительные и землечерпальные работы; е) разводить огонь и размещать какие-либо открытые или закрытые источники огня. В охранных зонах трубопроводов без письменного разрешения предприятий трубопроводного транспорта запрещается: а) возводить любые постройки и сооружения на расстоянии ближе 1000 м от оси аммиакопровода запрещается: строить коллективные сады с жилыми домами, устраивать массовые спортивные соревнования, соревнования с участием зрителей, купания, массовый отдых людей, любительское рыболовство, расположение временных полевых жилищ и станов любого назначения, загоны для скота; б) высаживать деревья и кустарники всех видов, складировать корма, удобрения, материалы, сено и солому, располагать коновязи, содержать скот, выделять

ДОКУМЕНТ ПОДПИСАН
ЭЛЕКТРОННОЙ ПОДПИСЬЮ
Сертификат: 00BB056B7401CB38D2B3576ACDC8425108
Владелец: ФЕДЕРАЛЬНАЯ СЛУЖБА ГОСУДАРСТВЕННОЙ РЕГИСТРАЦИИ, КАДАСТРА И КАРТОГРАФИИ
Действителен: с 27.06.2023 по 19.09.2024

полное наименование должности		инициалы, фамилия

Земельный участок
вид объекта недвижимости

Лист № 3 раздела 4.1	Всего листов раздела 4.1: 18	Всего разделов: 8	Всего листов выписки: 151

21.06.2024г. № КУВИ-001/2024-165465538	
Кадастровый номер:	16:39:061001:153

		рыбопромысловые участки, производить добычу рыбы, а также водных животных и растений, устраивать водопои, производить колку и заготовку льда; в) сооружать проезды и переезды через трассы трубопроводов, устраивать стоянки автомобильного транспорта, тракторов и механизмов, размещать сады и огороды; г) производить мелиоративные земляные работы, сооружать оросительные и осушительные системы; д) производить всякого рода открытые и подземные, горные, строительные, монтажные и взрывные работы, планировку грунта. Письменное разрешение на производство взрывных работ в охранных зонах трубопроводов выдается только после представления предприятием, производящим эти работы, соответствующих материалов, предусмотренных действующими Едиными правилами безопасности при взрывных работах; е) производить геолого-съемочные, геолого-разведочные, поисковые, геодезические и другие изыскательские работы, связанные с устройством скважин, шурфов и взятием проб грунта (кроме почвенных образцов). Предприятия и организации, получившие письменное разрешение на ведение в охранных зонах трубопроводов работ, обязаны выполнять их с соблюдением условий, обеспечивающих сохранность трубопроводов и опознавательных знаков, и несут ответственность за повреждение последних.; Реестровый номер границы: 16.00.2.2373
16:39:061001:153/7	3588.53	вид ограничения (обременения): ограничения прав на земельный участок, предусмотренные статьей 56 Земельного кодекса Российской Федерации; Срок действия: не установлен; реквизиты документа-основания: свидетельство о государственной регистрации права от 03.11.2015 № 167369 выдан: Управление Росреестра по РТ; Содержание ограничения (обременения): Ограничения использования объектов недвижимости, расположенных в границах таких зон, утверждены Постановлением Российской Федерации от 20.11.2000 г. №878 "Об утверждении правил охраны газораспределительных сетей"; Реестровый номер границы: 16.00.2.3216
16:39:061001:153/8	54046	вид ограничения (обременения): ограничения прав на земельный участок, предусмотренные статьей 56 Земельного кодекса Российской Федерации; Срок действия: не установлен; реквизиты документа-основания: постановление Госгортехнадзора России от 22.04.1992 г. N 9 об утверждении правил охраны магистральных трубопроводов от 22.04.1992 № 9 выдан: Госгортехнадзор РФ; Содержание ограничения (обременения): Постановление Госгортехнадзора России «Об утверждении Правил охраны магистральных трубопроводов» от 22.04.1992 № 9. В охранных зонах трубопроводов запрещается производить всякого рода действия, могущие нарушить нормальную эксплуатацию трубопроводов либо привести к их повреждению, в частности: а) перемещать, засыпать и ломать опознавательные и сигнальные знаки, контрольно-измерительные пункты; б) открывать люки, калитки и двери необслуживаемых усилительных пунктов кабельной связи, ограждений узлов линейной арматуры, станций катодной и дренажной защиты, линейных и смотровых колодцев и других линейных устройств, открывать и закрывать краны и задвижки, отключать или включать средства связи, энергоснабжения и телемеханики трубопроводов; в) устраивать всякого рода свалки, выливать растворы кислот, солей и щелочей; г) разрушать берегоукрепительные сооружения, водопропускные устройства, земляные и иные сооружения (устройства), предохраняющие трубопроводы от разрушения, а прилегающую территорию и окружающую местность - от аварийного разлива транспортируемой продукции; д) бросать якоря, проходить с

ДОКУМЕНТ ПОДПИСАН
ЭЛЕКТРОННОЙ ПОДПИСЬЮ
Сертификат: 00BB056B7401CB38D2B3576ACDC8425108
Владелец: ФЕДЕРАЛЬНАЯ СЛУЖБА ГОСУДАРСТВЕННОЙ РЕГИСТРАЦИИ, КАДАСТРА И КАРТОГРАФИИ
Действителен: с 27.06.2023 по 19.09.2024

полное наименование должности		инициалы, фамилия

Земельный участок
вид объекта недвижимости

Лист № 4 раздела 4.1	Всего листов раздела 4.1: 18	Всего разделов: 8	Всего листов выписки: 151

21.06.2024г. № КУВИ-001/2024-165465538	
Кадастровый номер:	16:39:061001:153

		отданными якорями, цепями, лотами, волокушами и тралами, производить дноуглубительные и землечерпальные работы е) разводить огонь и размещать какие-либо открытые или за крытые источники огня. ж) возводить любые постройки и сооружения на расстоянии ближе 1000м от оси аммиакопровода запрещается: строить коллективные сады с жилыми домами, устраивать массовые спортивные соревнования, соревнования с участием зрителей, купания, массовый отдых людей, любительское рыболовство, расположение временных полевых жилищ и станов любого назначения, за гоны для скота; з) высаживать деревья и кустарники всех видов, складировать корма, удобрения, материалы, сено и солому, располагать коновязи, содержать скот, выделять рыбопромысловые участки, производить добычу рыбы, а также водных животных и растений, устраивать водопои, производить колку и заготовку льда; и) сооружать проезды и переезды через трассы трубопроводов, устраивать стоянки автомобильного транспорта, тракторов и механизмов, размещать сады и огороды; к) производить мелиоративные земляные работы, сооружать оросительные и осушительные системы; л) производить всякого рода открытые и подземные, горные, строительные, монтажные и взрывные работы, планировку фунта. Письменное разрешение на производство взрывных работ в охранных зонах трубопроводов выдается только после представления предприятием, производящим эти работы, соответствующих материалов, предусмотренных действующими Едиными правилами безопасности при взрывных работах; м) производить геолого-съемочные, геолого-разведочные, поисковые, геодезические и другие изыскательские работы, связанные с устройством скважин, шурфов и взятием проб грунта (кроме почвенных образцов).; Реестровый номер границы: 16.39.2.1640
16:39:061001:153/9	184	вид ограничения (обременения): ограничения прав на земельный участок, предусмотренные статьей 56 Земельного кодекса Российской Федерации; Срок действия: не установлен; реквизиты документа-основания: кадастровый план территорий от 09.04.2018 № 16/ИСХ/18-350061 выдан: Филиал ФГБУ "Федеральная кадастровая палата Федеральной службы государственной регистрации, кадастра и картографии" по Республике Татарстан; Содержание ограничения (обременения): В охранных зонах запрещается осуществлять любые действия, которые могут нарушить безопасную работу объектов электросетевого хозяйства, в том числе привести к их повреждению или уничтожению, и (или) повлечь причинение вреда жизни, здоровью граждан и имуществу физических или юридических лиц, а также повлечь нанесение экологического ущерба и возникновение пожаров, в том числе:а) набрасывать на провода и опоры воздушных линий электропередачи посторонние предметы, а также подниматься на опоры воздушных линий электропередачи; б) размещать любые объекты и предметы (материалы) в пределах созданных в соответствии с требованиями нормативно-технических документов проходов и подъездов для доступа к объектам электросетевого хозяйства, а также проводить любые работы и возводить сооружения, которые могут препятствовать доступу к объектам электросетевого хозяйства, без создания необходимых для такого доступа проходов и подъездов; в) находиться в пределах огороженной территории и помещениях распределительных устройств и подстанций, открывать двери и люки распределительных устройств и подстанций, производить переключения и подключения в электрических сетях (указанное

полное наименование должности		инициалы, фамилия

ДОКУМЕНТ ПОДПИСАН
ЭЛЕКТРОННОЙ ПОДПИСЬЮ
Сертификат: 00BB056B7401CB38D2B3576ACDC8425108
Владелец: ФЕДЕРАЛЬНАЯ СЛУЖБА ГОСУДАРСТВЕННОЙ РЕГИСТРАЦИИ, КАДАСТРА И КАРТОГРАФИИ
Действителен: с 27.06.2023 по 19.09.2024

Земельный участок			
вид объекта недвижимости			
Лист № 5 раздела 4.1	Всего листов раздела 4.1: 18	Всего разделов: 8	Всего листов выписки: 151

21.06.2024г. № КУВИ-001/2024-165465538	
Кадастровый номер:	16:39:061001:153

		требование не распространяется на работников, занятых выполнением разрешенных в установленном порядке работ), разводить огонь в пределах охранных зон вводных и распределительных устройств, подстанций, воздушных линий электропередачи, а также в охранных зонах кабельных линий электропередачи; г) размещать свалки; д) производить работы ударными механизмами, сбрасывать тяжести массой свыше 5 тонн, производить сброс и слив едких и коррозионных веществ и горюче-смазочных материалов (в охранных зонах подземных кабельных линий электропередачи).; Реестровый номер границы: 16.00.2.3551
16:39:061001:153/10	23063	вид ограничения (обременения): ограничения прав на земельный участок, предусмотренные статьей 56 Земельного кодекса Российской Федерации; Срок действия: не установлен; реквизиты документа-основания: постановление Правительства Российской Федерации от 24.02.2009 N 160 от 24.02.2009 № 160 выдан: Правительство Российской Федерации; Содержание ограничения (обременения): Постановление Правительства РФ от 24 февраля 2009 г. №160 "О порядке установления охранных зон объектов электросетевого хозяйства и особых условий использования земельных участков, расположенных в границах таких зон ". В охранных зонах запрещается осуществлять любые действия, которые могут нарушить безопасную работу объектов электросетевого хозяйства, в том числе привести их к повреждению или уничтожению, и (или) повлечь причинение вреда жизни, здоровью граждан и имуществу физических и юридических лиц, а также повлечь нанесение экологического ущерба и возникновение пожаров, в том числе: а) набрасывать на провода и опоры воздушных линий электропередачи посторонние предметы, а также подниматься на опоры воздушных линий электропередачи; б) размещать любые объекты и предметы (материалы) в пределах созданных в соответствии с требованиями нормативно - технических документов проходов и подъездов для доступа к объектам электросетевого хозяйства, а также проводить любые работы и возводить сооружения, которые могут препятствовать доступу к объектам электросетевого хозяйства, без создания необходимых для такого доступа проходов и проездов; в) находится в пределах огражденной территории и помещениях распределительных устройств и подстанций, открывать двери и люки распределительных устройств и подстанций, производить переключения и подключения в электрических сетях (указанное требование не распространяется на работников, занятых выполнением разрешенных в установленном порядке работ), разводить огонь в пределах охранных зон вводных и распределительных устройств, подстанций, воздушных линий электропередачи, а также в охранных зонах кабельных линий электропередачи; г) размещать свалки; д) производить работы ударными механизмами, сбрасывать тяжести массой свыше 5 тонн, производить сброс и слив едких и коррозионных веществ и горючесмазочных материалов (в охранных зонах подземных кабельных линий электропередачи).; Реестровый номер границы: 16.39.2.1679
16:39:061001:153/11	748	вид ограничения (обременения): ограничения прав на земельный участок, предусмотренные статьей 56 Земельного кодекса Российской Федерации; Срок действия: не установлен; реквизиты документа-основания: решение о согласовании границ охранной зоны объекта электросетевого хозяйства от 26.09.2019 № 18/2019 выдан: Федеральная служба по экологическому, технологическому и атомному надзору (Ростехнадзор) Приволжское управление; Содержание ограничения (обременения): а)

ДОКУМЕНТ ПОДПИСАН
ЭЛЕКТРОННОЙ ПОДПИСЬЮ
Сертификат: 00BB056B7401CB38D2B3576ACDC8425108
Владелец: ФЕДЕРАЛЬНАЯ СЛУЖБА ГОСУДАРСТВЕННОЙ РЕГИСТРАЦИИ, КАДАСТРА И КАРТОГРАФИИ
Действителен: с 27.06.2023 по 19.09.2024

полное наименование должности		инициалы, фамилия

Земельный участок
вид объекта недвижимости

Лист № 6 раздела 4.1	Всего листов раздела 4.1: 18	Всего разделов: 8	Всего листов выписки: 151

21.06.2024г. № КУВИ-001/2024-165465538	
Кадастровый номер:	16:39:061001:153

		набрасывать на провода и опоры воздушных линий электропередачи посторонние предметы, а также подниматься на опоры воздушных линий электропередачи; б) размещать любые объекты и предметы (материалы) в пределах созданных в соответствии с требованиями нормативно-технических документов проходов и подъездов для доступа к объектам электросетевого хозяйства, а также проводить любые работы и возводить сооружения, которые могут препятствовать доступу к объектам электросетевого хозяйства, без создания необходимых для такого доступа проходов и подъездов; в) находиться в пределах огороженной территории и помещениях распределительных устройств и подстанций, открывать двери и люки распределительных устройств и подстанций, производить переключения и подключения в электрических сетях (указанное требование не распространяется на работников, занятых выполнением разрешенных в установленном порядке работ), разводить огонь в пределах охранных зон вводных и распределительных устройств, подстанций, воздушных линий электропередачи, а также в охранных зонах кабельных линий электропередачи; г) размещать свалки; д) производить работы ударными механизмами, сбрасывать тяжести массой свыше 5 тонн, производить сброс и слив едких и коррозионных веществ и горюче-смазочных материалов (в охранных зонах подземных кабельных линий электропередачи); е) складировать или размещать хранилища любых, в том числе горюче-смазочных, материалов; ж) размещать детские и спортивные площадки, стадионы, рынки, торговые точки, полевые станы, загоны для скота, гаражи и стоянки всех видов машин и механизмов, проводить любые мероприятия, связанные с большим скоплением людей, не занятых выполнением разрешенных в установленном порядке работ (в охранных зонах воздушных линий электропередачи); (в ред. Постановления Правительства РФ от 26.08.2013 N 736) з) использовать (запускать) любые летательные аппараты, в том числе воздушных змеев, спортивные модели летательных аппаратов (в охранных зонах воздушных линий электропередачи); и) бросать якоря с судов и осуществлять их проход с отданными якорями, цепями, лотами, волокушами и тралами (в охранных зонах подводных кабельных линий электропередачи); к) осуществлять проход судов с поднятыми стрелами кранов и других механизмов (в охранных зонах воздушных линий электропередачи).; Реестровый номер границы: 16.00.2.3724
16:39:061001:153/12	18329	вид ограничения (обременения): ограничения прав на земельный участок, предусмотренные статьей 56 Земельного кодекса Российской Федерации; Срок действия: не установлен; реквизиты документа-основания: решение по установлению (утверждению) границ санитарно-защитной зоны предприятия от 22.04.2020 № 481 выдан: Федеральная служба по надзору в сфере защиты прав потребителей и благополучия человека по Республике Татарстан; Содержание ограничения (обременения): В границах санитарно-защитной зоны, согласно требований п. 5 «Правил установления санитарно-защитных зон и использования земельных участков, расположенных в границах СЗЗ», утвержденных Постановлением Правительства РФ от 3 марта 2018 г №222, не допускается использования земельных участков в целях: а)размещения жилой застройки, объектов образовательного и медицинского назначения, спортивных сооружений открытого типа, организаций отдыха детей и их оздоровления, зон рекреационного назначения и для ведения садоводства; б)размещения объектов для производства и

ДОКУМЕНТ ПОДПИСАН
ЭЛЕКТРОННОЙ ПОДПИСЬЮ
Сертификат: 00BB056B7401CB38D2B3576ACDC8425108
Владелец: ФЕДЕРАЛЬНАЯ СЛУЖБА ГОСУДАРСТВЕННОЙ РЕГИСТРАЦИИ, КАДАСТРА И КАРТОГРАФИИ
Действителен: с 27.06.2023 по 19.09.2024

полное наименование должности		инициалы, фамилия

Земельный участок			
вид объекта недвижимости			
Лист № 7 раздела 4.1	Всего листов раздела 4.1: 18	Всего разделов: 8	Всего листов выписки: 151

21.06.2024г. № КУВИ-001/2024-165465538	
Кадастровый номер:	16:39:061001:153

		хранения лекарственных средств, объектов пищевых отраслей промышленности, оптовых складов продовольственного сырья и пищевой продукции, комплексов водопроводных сооружений для подготовки и хранения питьевой воды.; Реестровый номер границы: 16:53-6.1763; Вид объекта реестра границ: Зона с особыми условиями использования территории; Вид зоны по документу: Санитарно-защитная зона подстанции 220/110/10 кВ «Бегишево» филиала ОАО «Сетевая компания» «Нижнекамские электрические сети», расположенной по адресу: РТ, Тукаевский район, вблизи д.Мартыш; Тип зоны: Санитарно-защитная зона предприятий, сооружений и иных объектов; Номер: 16
16:39:061001:153/13	108	вид ограничения (обременения): частный сервитут; Срок действия: не установлен; Содержание ограничения (обременения): Часть земельного участка формируется в целях заключения соглашения об установлении частного сервитута
16:39:061001:153/14	14903	вид ограничения (обременения): ограничения прав на земельный участок, предусмотренные статьей 56 Земельного кодекса Российской Федерации; Срок действия: не установлен; реквизиты документа-основания: решение о согласовании границ охранной зоны объекта электросетевого хозяйства от 19.02.2021 № 019/2021 выдан: Федеральная служба по экологическому, технологическому и атомному надзору (Ростехнадзор) Приволжское Управление ; Содержание ограничения (обременения): Постановлением Правительства Российской Федерации №160 от 24.02.2009 г."О порядке установления охранных зон объектов электросетевого хозяйства и особых условий использования земельных участков, расположенных в границах таких зон". В охранных зонах запрещается осуществлять любые действия, которые могут нарушить безопасную работу объектов электросетевого хозяйства, в том числе привести к их повреждению или уничтожению, и (или) повлечь причинение вреда жизни, здоровью граждан и имуществу физических или юридических лиц, а также повлечь нанесение экологического ущерба и возникновение пожаров, в том числе: а) набрасывать на провода и опоры воздушных линий электропередачи посторонние предметы, а также подниматься на опоры воздушных линий электропередачи; б) размещать любые объекты и предметы (материалы) в пределах созданных в соответствии с требованиями нормативно-технических документов проходов и подъездов для доступа к объектам электросетевого хозяйства, а также проводить любые работы и возводить сооружения, которые могут препятствовать доступу к объектам электросетевого хозяйства, без создания необходимых для такого доступа проходов и подъездов; в) находиться в пределах огороженной территории и помещениях распределительных устройств и подстанций, открывать двери и люки распределительных устройств и подстанций, производить переключения и подключения в электрических сетях (указанное требование не распространяется на работников, занятых выполнением разрешенных в установленном порядке работ), разводить огонь в пределах охранных зон вводных и распределительных устройств, подстанций, воздушных линий электропередачи, а также в охранных зонах кабельных линий электропередачи; г) размещать свалки; д) производить работы ударными механизмами, сбрасывать тяжести массой свыше 5 тонн, производить сброс и слив едких и коррозионных веществ и горюче-смазочных материалов (в охранных зонах подземных кабельных линий электропередачи).; Реестровый номер границы: 16:00-6.4132; Вид объекта реестра границ: Зона с особыми условиями

ДОКУМЕНТ ПОДПИСАН
ЭЛЕКТРОННОЙ ПОДПИСЬЮ
Сертификат: 00BB056B7401CB38D2B3576ACDC8425108
Владелец: ФЕДЕРАЛЬНАЯ СЛУЖБА ГОСУДАРСТВЕННОЙ РЕГИСТРАЦИИ, КАДАСТРА И КАРТОГРАФИИ
Действителен: с 27.06.2023 по 19.09.2024

полное наименование должности		инициалы, фамилия

Земельный участок			
вид объекта недвижимости			
Лист № 8 раздела 4.1	Всего листов раздела 4.1: 18	Всего разделов: 8	Всего листов выписки: 151

21.06.2024г. № КУВИ-001/2024-165465538	
Кадастровый номер:	16:39:061001:153

		использования территории; Вид зоны по документу: ВКЛ 220 кВ Бегишево - Танеко; Тип зоны: Охранная зона инженерных коммуникаций; Номер: Бегишево - Танеко
16:39:061001:153/15	50992	вид ограничения (обременения): ограничения прав на земельный участок, предусмотренные статьей 56 Земельного кодекса Российской Федерации; Срок действия: не установлен; реквизиты документа-основания: решение о согласовании границ охранной зоны объекта электросетевого хозяйства от 19.02.2021 № 018/2021 выдан: Федеральная служба по экологическому, технологическому и атомному надзору (Ростехнадзор) Приволжское Управление ; Содержание ограничения (обременения): Постановлением Правительства Российской Федерации №160 от 24.02.2009 г."О порядке установления охранных зон объектов электросетевого хозяйства и особых условий использования земельных участков, расположенных в границах таких зон". В охранных зонах запрещается осуществлять любые действия, которые могут нарушить безопасную работу объектов электросетевого хозяйства, в том числе привести к их повреждению или уничтожению, и (или) повлечь причинение вреда жизни, здоровью граждан и имуществу физических или юридических лиц, а также повлечь нанесение экологического ущерба и возникновение пожаров, в том числе: а) набрасывать на провода и опоры воздушных линий электропередачи посторонние предметы, а также подниматься на опоры воздушных линий электропередачи; б) размещать любые объекты и предметы (материалы) в пределах созданных в соответствии с требованиями нормативно-технических документов проходов и подъездов для доступа к объектам электросетевого хозяйства, а также проводить любые работы и возводить сооружения, которые могут препятствовать доступу к объектам электросетевого хозяйства, без создания необходимых для такого доступа проходов и подъездов; в) находиться в пределах огороженной территории и помещениях распределительных устройств и подстанций, открывать двери и люки распределительных устройств и подстанций, производить переключения и подключения в электрических сетях (указанное требование не распространяется на работников, занятых выполнением разрешенных в установленном порядке работ), разводить огонь в пределах охранных зон вводных и распределительных устройств, подстанций, воздушных линий электропередачи, а также в охранных зонах кабельных линий электропередачи; г) размещать свалки; д) производить работы ударными механизмами, сбрасывать тяжести массой свыше 5 тонн, производить сброс и слив едких и коррозионных веществ и горюче-смазочных материалов (в охранных зонах подземных кабельных линий электропередачи).; Реестровый номер границы: 16:00-6.4133; Вид объекта реестра границ: Зона с особыми условиями использования территории; Вид зоны по документу: ВЛ 220 кВ Бегишево - Нижнекамская 1 и ВЛ 220 кВ Бегишево - Нижнекамская 2; Тип зоны: Охранная зона инженерных коммуникаций; Номер: Бегишево - Нижнекамская
16:39:061001:153/16	1816	вид ограничения (обременения): ограничения прав на земельный участок, предусмотренные статьей 56 Земельного кодекса Российской Федерации; Срок действия: не установлен; реквизиты документа-основания: решение о согласовании границ охранной зоны объекта электросетевого хозяйства от 16.07.2021 № 43-18-1575 выдан: Федеральная служба по экологическому, технологическому и атомному надзору (ростехнадзор) Приволжское управление; Содержание ограничения

ДОКУМЕНТ ПОДПИСАН
ЭЛЕКТРОННОЙ ПОДПИСЬЮ
Сертификат: 00BB056B7401CB38D2B3576ACDC8425108
Владелец: ФЕДЕРАЛЬНАЯ СЛУЖБА ГОСУДАРСТВЕННОЙ РЕГИСТРАЦИИ, КАДАСТРА И КАРТОГРАФИИ
Действителен: с 27.06.2023 по 19.09.2024

полное наименование должности		инициалы, фамилия

Земельный участок			
вид объекта недвижимости			
Лист № 9 раздела 4.1	Всего листов раздела 4.1: 18	Всего разделов: 8	Всего листов выписки: 151

21.06.2024г. № КУВИ-001/2024-165465538	
Кадастровый номер:	16:39:061001:153

		(обременения): Постановлением Правительства Российской Федерации №160 от 24.02.2009 г."О порядке установления охранных зон объектов электросетевого хозяйства и особых условий использования земельных участков, расположенных в границах таких зон". В охранных зонах запрещается осуществлять любые действия, которые могут нарушить безопасную работу объектов электросетевого хозяйства, в том числе привести к их повреждению или уничтожению, и (или) повлечь причинение вреда жизни, здоровью граждан и имуществу физических или юридических лиц, а также повлечь нанесение экологического ущерба и возникновение пожаров, в том числе: а) набрасывать на провода и опоры воздушных линий электропередачи посторонние предметы, а также подниматься на опоры воздушных линий электропередачи; б) размещать любые объекты и предметы (материалы) в пределах созданных в соответствии с требованиями нормативно-технических документов проходов и подъездов для доступа к объектам электросетевого хозяйства, а также проводить любые работы и возводить сооружения, которые могут препятствовать доступу к объектам электросетевого хозяйства, без создания необходимых для такого доступа проходов и подъездов; в) находиться в пределах огороженной территории и помещениях распределительных устройств и подстанций, открывать двери и люки распределительных устройств и подстанций, производить переключения и подключения в электрических сетях (указанное требование не распространяется на работников, занятых выполнением разрешенных в установленном порядке работ), разводить огонь в пределах охранных зон вводных и распределительных устройств, подстанций, воздушных линий электропередачи, а также в охранных зонах кабельных линий электропередачи; г) размещать свалки; д) производить работы ударными механизмами, сбрасывать тяжести массой свыше 5 тонн, производить сброс и слив едких и коррозионных веществ и горюче-смазочных материалов (в охранных зонах подземных кабельных линий электропередачи).; Реестровый номер границы: 16:39-6.2426; Вид объекта реестра границ: Зона с особыми условиями использования территории; Вид зоны по документу: ПС 220 кВ Бегишево; Тип зоны: Охранная зона инженерных коммуникаций; Номер: ПС 220 кВ Бегишево
16:39:061001:153/17	893	вид ограничения (обременения): ограничения прав на земельный участок, предусмотренные статьей 56 Земельного кодекса Российской Федерации; Срок действия: не установлен; реквизиты документа-основания: решение о согласовании границ охранной зоны объекта элетросетевого хозяйства от 27.05.2022 № 43-17-2022/83200 выдан: Приволжское Управление Федеральной службы по экологическому, технологическому и атомному надзору ; Содержание ограничения (обременения): Ограничения на использование объекта: В охранных зонах запрещается: а) набрасывать на провода и опоры воздушных линий электропередачи посторонние предметы, а также подниматься на опоры воздушных линий электропередачи; б) размещать любые объекты и предметы (материалы) в пределах созданных в соответствии с требованиями нормативно-технических документов проходов и подъездов для доступа к объектам электросетевого хозяйства, а также проводить любые работы и возводить сооружения, которые могут препятствовать доступу к объектам электросетевого хозяйства, без создания необходимых для такого доступа проходов и подъездов; в) находиться в пределах огороженной территории и помещениях распределительных

ДОКУМЕНТ ПОДПИСАН
ЭЛЕКТРОННОЙ ПОДПИСЬЮ
Сертификат: 00BB056B7401CB38D2B3576ACDC8425108
Владелец: ФЕДЕРАЛЬНАЯ СЛУЖБА ГОСУДАРСТВЕННОЙ РЕГИСТРАЦИИ, КАДАСТРА И КАРТОГРАФИИ
Действителен: с 27.06.2023 по 19.09.2024

полное наименование должности		инициалы, фамилия

Земельный участок
вид объекта недвижимости

Лист № 10 раздела 4.1	Всего листов раздела 4.1: 18	Всего разделов: 8	Всего листов выписки: 151

21.06.2024г. № КУВИ-001/2024-165465538	
Кадастровый номер:	16:39:061001:153

		устройств и подстанций, открывать двери и люки распределительных устройств и подстанций, производить переключения и подключения в электрических сетях (указанное требование не распространяется на работников, занятых выполнением разрешенных в установленном порядке работ), разводить огонь в пределах охранных зон вводных и распределительных устройств, подстанций, воздушных линий электропередачи, а также в охранных зонах кабельных линий электропередачи; г) размещать свалки; д) производить работы ударными механизмами, сбрасывать тяжести массой свыше 5 тонн, производить сброс и слив едких и коррозионных веществ и горюче-смазочных материалов (в охранных зонах подземных кабельных линий электропередачи); е) складировать или размещать хранилища любых, в том числе горюче-смазочных, материалов; ж) размещать детские и спортивные площадки, стадионы, рынки, торговые точки, полевые станы, загоны для скота, гаражи и стоянки всех видов машин и механизмов, проводить любые мероприятия, связанные с большим скоплением людей, не занятых выполнением разрешенных в установленном порядке работ (в охранных зонах воздушных линий электропередачи); (в ред. Постановления Правительства РФ от 26.08.2013 N 736) з) использовать (запускать) любые летательные аппараты, в том числе воздушных змеев, спортивные модели летательных аппаратов (в охранных зонах воздушных линий электропередачи); и) бросать якоря с судов и осуществлять их проход с отданными якорями, цепями, лотами, волокушами и тралами (в охранных зонах подводных кабельных линий электропередачи); к) осуществлять проход судов с поднятыми стрелами кранов и других механизмов (в охранных зонах воздушных линий электропередачи).; Реестровый номер границы: 16:00-6.4274; Вид объекта реестра границ: Зона с особыми условиями использования территории; Вид зоны по документу: Охранная зона объекта "КВЛ 110 кВ Бегишево – Жарков II цепь"; Тип зоны: Охранная зона инженерных коммуникаций
16:39:061001:153/18	887	вид ограничения (обременения): ограничения прав на земельный участок, предусмотренные статьей 56 Земельного кодекса Российской Федерации; Срок действия: не установлен; реквизиты документа-основания: решение о согласовании границ охранной зоны объекта элетросетевого хозяйства от 27.05.2022 № 43-17-2022/823 выдан: Приволжское Управление Федеральной службы по экологическому, технологическому и атомному надзору ; Содержание ограничения (обременения): Ограничения на использование объекта: В охранных зонах запрещается: а) набрасывать на провода и опоры воздушных линий электропередачи посторонние предметы, а также подниматься на опоры воздушных линий электропередачи; б) размещать любые объекты и предметы (материалы) в пределах созданных в соответствии с требованиями нормативно-технических документов проходов и подъездов для доступа к объектам электросетевого хозяйства, а также проводить любые работы и возводить сооружения, которые могут препятствовать доступу к объектам электросетевого хозяйства, без создания необходимых для такого доступа проходов и подъездов; в) находиться в пределах огороженной территории и помещениях распределительных устройств и подстанций, открывать двери и люки распределительных устройств и подстанций, производить переключения и подключения в электрических сетях (указанное требование не распространяется на работников, занятых выполнением разрешенных в установленном порядке работ), разводить огонь в пределах охранных зон вводных и распределительных

полное наименование должности	ДОКУМЕНТ ПОДПИСАН ЭЛЕКТРОННОЙ ПОДПИСЬЮ Сертификат: 00BB056B7401CB38D2B3576ACDC8425108 Владелец: ФЕДЕРАЛЬНАЯ СЛУЖБА ГОСУДАРСТВЕННОЙ РЕГИСТРАЦИИ, КАДАСТРА И КАРТОГРАФИИ Действителен: с 27.06.2023 по 19.09.2024	инициалы, фамилия

Земельный участок
вид объекта недвижимости

Лист № 11 раздела 4.1	Всего листов раздела 4.1: 18	Всего разделов: 8	Всего листов выписки: 151

21.06.2024г. № КУВИ-001/2024-165465538	
Кадастровый номер:	16:39:061001:153

		устройств, подстанций, воздушных линий электропередачи, а также в охранных зонах кабельных линий электропередачи; г) размещать свалки; д) производить работы ударными механизмами, сбрасывать тяжести массой свыше 5 тонн, производить сброс и слив едких и коррозионных веществ и горюче-смазочных материалов (в охранных зонах подземных кабельных линий электропередачи); е) складировать или размещать хранилища любых, в том числе горюче-смазочных, материалов; ж) размещать детские и спортивные площадки, стадионы, рынки, торговые точки, полевые станы, загоны для скота, гаражи и стоянки всех видов машин и механизмов, проводить любые мероприятия, связанные с большим скоплением людей, не занятых выполнением разрешенных в установленном порядке работ (в охранных зонах воздушных линий электропередачи); (в ред. Постановления Правительства РФ от 26.08.2013 N 736) з) использовать (запускать) любые летательные аппараты, в том числе воздушных змеев, спортивные модели летательных аппаратов (в охранных зонах воздушных линий электропередачи); и) бросать якоря с судов и осуществлять их проход с отданными якорями, цепями, лотами, волокушами и тралами (в охранных зонах подводных кабельных линий электропередачи); к) осуществлять проход судов с поднятыми стрелами кранов и других механизмов (в охранных зонах воздушных линий электропередачи).; Реестровый номер границы: 16:00-6.3895; Вид объекта реестра границ: Зона с особыми условиями использования территории; Вид зоны по документу: Охранная зона объекта "КВЛ 110 кВ Бегишево – Жарков I цепь"; Тип зоны: Охранная зона инженерных коммуникаций
16:39:061001:153/19	11213	вид ограничения (обременения): ограничения прав на земельный участок, предусмотренные статьей 56 Земельного кодекса Российской Федерации; Срок действия: не установлен; реквизиты документа-основания: свидетельство о государственной регистрации права от 09.12.2013 серия: АА № 001257 выдан: Федеральная служба государственной регистрации, кадастра и картографии; Содержание ограничения (обременения): В охранных зонах трубопроводов запрещается производить всякого рода действия, могущие нарушить нормальную эксплуатацию трубопроводов либо привести к их повреждению, в частности: а) перемещать, засыпать и ломать опознавательные и сигнальные знаки, контрольно-измерительные пункты; б) открывать люки, калитки и двери необслуживаемых усилительных пунктов кабельной связи, ограждений узлов линейной арматуры, станций катодной и дренажной защиты, линейных и смотровых колодцев и других линейных устройств, открывать и закрывать краны и задвижки, отключать или включать средства связи, энергоснабжения и телемеханики трубопроводов; в) устраивать всякого рода свалки, выливать растворы кислот, солей и щелочей; г) разрушать берегоукрепительные сооружения, водопропускные устройства, земляные и иные сооружения (устройства), предохраняющие трубопроводы от разрушения, а прилегающую территорию и окружающую местность - от аварийного разлива транспортируемой продукции; д) бросать якоря, проходить с отданными якорями, цепями, лотами, волокушами и тралами, производить дноуглубительные и землечерпальные работы; е) разводить огонь и размещать какие-либо открытые или закрытые источники огня. В охранных зонах трубопроводов без письменного разрешения предприятий трубопроводного транспорта запрещается: а) возводить любые постройки и сооружения на расстоянии ближе 1000 м от оси аммиакопровода запрещается: строить коллективные сады с жилыми домами, устраивать

ДОКУМЕНТ ПОДПИСАН
ЭЛЕКТРОННОЙ ПОДПИСЬЮ
Сертификат: 00BB056B7401CB38D2B3576ACDC8425108
Владелец: ФЕДЕРАЛЬНАЯ СЛУЖБА ГОСУДАРСТВЕННОЙ РЕГИСТРАЦИИ, КАДАСТРА И КАРТОГРАФИИ
Действителен: с 27.06.2023 по 19.09.2024

полное наименование должности		инициалы, фамилия

Земельный участок			
вид объекта недвижимости			
Лист № 12 раздела 4.1	Всего листов раздела 4.1: 18	Всего разделов: 8	Всего листов выписки: 151

21.06.2024г. № КУВИ-001/2024-165465538	
Кадастровый номер:	16:39:061001:153

		массовые спортивные соревнования, соревнования с участием зрителей, купания, массовый отдых людей, любительское рыболовство, расположение временных полевых жилищ и станов любого назначения, загоны для скота; б) высаживать деревья и кустарники всех видов, складировать корма, удобрения, материалы, сено и солому, располагать коновязи, содержать скот, выделять рыбопромысловые участки, производить добычу рыбы, а также водных животных и растений, устраивать водопои, производить колку и заготовку льда; в) сооружать проезды и переезды через трассы трубопроводов, устраивать стоянки автомобильного транспорта, тракторов и механизмов, размещать сады и огороды; г) производить мелиоративные земляные работы, сооружать оросительные и осушительные системы; д) производить всякого рода открытые и подземные, горные, строительные, монтажные и взрывные работы, планировку грунта. Письменное разрешение на производство взрывных работ в охранных зонах трубопроводов выдается только после представления предприятием, производящим эти работы, соответствующих материалов, предусмотренных действующими Едиными правилами безопасности при взрывных работах; е) производить геолого съемочные, геолого-разведочные, поисковые, геодезические и другие изыскательские работы, связанные с устройством скважин, шурфов и взятием проб грунта (кроме почвенных образцов). Предприятия и организации, получившие письменное разрешение на ведение в охранных зонах трубопроводов работ, обязаны выполнять их с соблюдением условий, обеспечивающих сохранность трубопроводов и опознавательных знаков, и несут ответственность за повреждение последних.; Реестровый номер границы: 16:00-6.2231; Вид объекта реестра границ: Зона с особыми условиями использования территории; Вид зоны по документу: Охранная зона линейного сооружения - имущественного комплекса "Управление этиленопроводов": цеха №№2201-2205; нежилого, инв. №149/1; ОАО "Нижнекамскнефтехим"; РТ, Чистопольский, Нижнекамский, Тукаевский, Сармановский, Муслюмовский районы и г. Нижнекамск; Тип зоны: Охранная зона инженерных коммуникаций
16:39:061001:153/20	1640	вид ограничения (обременения): ограничения прав на земельный участок, предусмотренные статьей 56 Земельного кодекса Российской Федерации; Срок действия: не установлен; реквизиты документа-основания: свидетельство о государственной регистрации права от 09.12.2013 серия: АА № 001257 выдан: Федеральная служба государственной регистрации, кадастра и картографии; Содержание ограничения (обременения): В пределах охранных зон без письменного согласия и присутствия представителей предприятий, эксплуатирующих линии связи и линии радиофикации, юридическим и физическим лицам запрещается: а) осуществлять всякого рода строительные, монтажные и взрывные работы, планировку грунта землеройными механизмами (за исключением зон песчаных барханов) и земляные работы (за исключением вспашки на глубину не более 0,3 метра); б) производить геолого-съемочные, поисковые, геодезические и другие изыскательские работы, которые связаны с бурением скважин, шурфованием, взятием проб грунта, осуществлением взрывных работ; в) производить посадку деревьев, располагать полевые станы, содержать скот, складировать материалы, корма и удобрения, жечь костры, устраивать стрельбища; г) устраивать проезды и стоянки автотранспорта, тракторов и механизмов, провозить негабаритные грузы под проводами воздушных линий связи и линий радиофикации, строить каналы (арыки), устраивать заграждения и другие

ДОКУМЕНТ ПОДПИСАН
ЭЛЕКТРОННОЙ ПОДПИСЬЮ
Сертификат: 00BB056B7401CB38D2B3576ACDC8425108
Владелец: ФЕДЕРАЛЬНАЯ СЛУЖБА ГОСУДАРСТВЕННОЙ РЕГИСТРАЦИИ, КАДАСТРА И КАРТОГРАФИИ
Действителен: с 27.06.2023 по 19.09.2024

полное наименование должности		инициалы, фамилия

Земельный участок
вид объекта недвижимости

Лист № 13 раздела 4.1	Всего листов раздела 4.1: 18	Всего разделов: 8	Всего листов выписки: 151

21.06.2024г. № КУВИ-001/2024-165465538	
Кадастровый номер:	16:39:061001:153

		препятствия; д) устраивать причалы для стоянки судов, барж и плавучих кранов, производить погрузочно-разгрузочные, подводно-технические, дноуглубительные и землечерпательные работы, выделять рыбопромысловые участки, производить добычу рыбы, других водных животных, а также водных растений придонными орудиями лова, устраивать водопои, производить колку и заготовку льда. Судам и другим плавучим средствам запрещается бросать якоря, проходить с отданными якорями, цепями, лотами, волокушами и тралами; е) производить строительство и реконструкцию линий электропередач, радиостанций и других объектов, излучающих электромагнитную энергию и оказывающих опасное воздействие на линии связи и линии радиофикации; ж) производить защиту подземных коммуникаций от коррозии без учета проходящих подземных кабельных линий связи. Юридическим и физическим лицам запрещается производить всякого рода действия, которые могут нарушить нормальную работу линий связи и линий радиофикации, в частности: а) производить снос и реконструкцию зданий и мостов, осуществлять переустройство коллекторов, туннелей метрополитена и железных дорог, где проложены кабели связи, установлены столбы воздушных линий связи и линий радиофикации, размещены технические сооружения радиорелейных станций, кабельные ящики и распределительные коробки, без предварительного выноса заказчиками (застройщиками) линий и сооружений связи, линий и сооружений радиофикации по согласованию с предприятиями, в ведении которых находятся эти лини и сооружения; б) производить засыпку трасс подземных кабельных линий связи, устраивать на этих трассах временные склады, стоки химически активных веществ и свалки промышленных, бытовых и прочих отходов, ломать замерные, сигнальные, предупредительные знаки и телефонные колодцы; в) открывать двери и люки необслуживаемых усилительных и регенерационных пунктов (наземных и подземных) и радиорелейных станций, кабельных колодцев телефонной канализации, распределительных шкафов и кабельных ящиков, а также подключаться к линиям связи (за исключением лиц, обслуживающих эти линии); г) огораживать трассы линий связи, препятствуя свободному доступу к ним технического персонала; д) самовольно подключаться к абонентской телефонной линии и линии радиофикации в целях пользования услугами связи; е) совершать иные действия, которые могут причинить повреждения сооружениям связи и радиофикации (повреждать опоры и арматуру воздушных линий связи, обрывать провода, набрасывать на них посторонние предметы и другое).; Реестровый номер границы: 16:00-6.4391; Вид объекта реестра границ: Зона с особыми условиями использования территории; Вид зоны по документу: Охранная зона кабеля связи и телемеханики магистрального трубопровода (этиленопровода) ПАО "Нижнекамскнефтехим"; Тип зоны: Охранная зона линий и сооружений связи и линий и сооружений радиофикации
16:39:061001:153/21	11201	вид ограничения (обременения): ограничения прав на земельный участок, предусмотренные статьей 56 Земельного кодекса Российской Федерации; Срок действия: не установлен; реквизиты документа-основания: приказ от 09.04.2024 № 318 выдан: Министерство энергетики Российской Федерации; Содержание ограничения (обременения): Публичный сервитут устанавливается в целях размещения объекта "Линейное сооружение - имущественный комплекс "Управление этиленопроводов" с кадастровым номером 0:0:0:126. Срок установления публичного сервитута 49 лет. Правообладатель: Публичное акционерное общество

полное наименование должности		инициалы, фамилия

ДОКУМЕНТ ПОДПИСАН
ЭЛЕКТРОННОЙ ПОДПИСЬЮ
Сертификат: 00BB056B7401CB38D2B3576ACDC8425108
Владелец: ФЕДЕРАЛЬНАЯ СЛУЖБА ГОСУДАРСТВЕННОЙ РЕГИСТРАЦИИ, КАДАСТРА И КАРТОГРАФИИ
Действителен: с 27.06.2023 по 19.09.2024

Земельный участок
вид объекта недвижимости

Лист № 14 раздела 4.1	Всего листов раздела 4.1: 18	Всего разделов: 8	Всего листов выписки: 151

21.06.2024г. № КУВИ-001/2024-165465538	
Кадастровый номер:	16:39:061001:153

		"Нижнекамскнефтехим", ОГРН 1021602502316, ИНН 1651000010. Юридический адрес: 423574, Республика Татарстан, Нижнекамский район, г. Нижнекамск, ул. Соболековская, зд. 23, офис 129; телефон: +7 (8555) 37-70-09, адрес электронной почты: nknh@sibur.ru.; Реестровый номер границы: 16:00-6.4557; Вид объекта реестра границ: Зона с особыми условиями использования территории; Вид зоны по документу: Публичный сервитут для использования земель и земельных участков в целях эксплуатации линейного объекта системы газоснабжения федерального значения «Имущественный комплекс «Управление этиленопроводов»: цех № 2201 (А-402, А-403, А-404, А-405, А-406, А-409, А-410, А-411, А-546, А-1539, А-1540, А-1541, А-59630, 1-2, 2-4), цех 2202 (лит. А-431, А-433, А-441, А-432, А-429, А-444, А-428, А-434, Г1594, А-1596/1, А-1596/2, А-1595, А-430, 2- 3), цех №2203 (лит. А-506, А-507, А-508, А-509, А-510, А-511, А-1645, А-1646, 4-7, 5-6), цех №2204 (А-457, А-458, А-459, А-460, А-461, А-1634, А-10318, 7-10, 8-9), цех №2205 (лит. А-116, А-117, А-118, А-120, А-121, А-123, А-127, А-1130, А-1132, А-1182, А-1183, А-1184, А-1491, А-1729/1, А-1729/2, А-10192, А-482, А-483, А-484, А-485, А-486, А-487, А-488, А-489, А-1131/1, А-1131/2, А-1632, А-1633, А-10302)»
	Весь	вид ограничения (обременения): ограничения прав на земельный участок, предусмотренные статьей 56 Земельного кодекса Российской Федерации; Срок действия: не установлен; реквизиты документа-основания: доверенность от 28.04.2017 № 1-8/433 выдан: Генеральный директор; Содержание ограничения (обременения): В соответствии с пунктами 5а, 5б Постановления Правительства РФ от 3 марта 2018 г. N 222: 5а)размещения жилой застройки, объектов образовательного и медицинского назначения, спортивных сооружений открытого типа, организаций отдыха детей и их оздоровления, зон рекреационного назначения и для ведения дачного хозяйства и садоводства;5б)размещения объектов для производства и хранения лекарственных средств, объектов пищевых отраслей промышленности, оптовых складов продовольственного сырья и пищевой продукции, комплексов водопроводных сооружений для подготовки и хранения питьевой воды, использования земельных участков в целях производства, хранения и переработки сельскохозяйственной продукции, предназначенной для дальнейшего использования в качестве пищевой продукции, если химическое, физическое и (или) биологическое воздействие объекта, в отношении которого установлена санитарно-защитная зона, приведет к нарушению качества и безопасности таких средств, сырья, воды и продукции в соответствии с установленными к ним требованиями.; Реестровый номер границы: 16.00.2.3757
	Весь	вид ограничения (обременения): ограничения прав на земельный участок, предусмотренные статьей 56 Земельного кодекса Российской Федерации; Срок действия: не установлен; реквизиты документа-основания: приказ Росавиации от 18.02.2020 № 195-П "Об установлении приаэродромной территории аэродрома Бегишево (Нижнекамск)"я на приаэродромной территории подзон и Правил разрешения разногласий, возникающих между высшими исполнительными органами государственной власти субъектов Российской Федерации и уполномоченными Правительством Российской Федерации федеральными органами исполнительной власти при согласовании проекта решения об установлении приаэродромной территории» №1460 от 02.12.2017 от 18.02.2020 № 195-П

полное наименование должности	ДОКУМЕНТ ПОДПИСАН ЭЛЕКТРОННОЙ ПОДПИСЬЮ Сертификат: 00BB056B7401CB38D2B3576ACDC8425108 Владелец: ФЕДЕРАЛЬНАЯ СЛУЖБА ГОСУДАРСТВЕННОЙ РЕГИСТРАЦИИ, КАДАСТРА И КАРТОГРАФИИ Действителен: с 27.06.2023 по 19.09.2024	инициалы, фамилия

Земельный участок
вид объекта недвижимости

Лист № 15 раздела 4.1	Всего листов раздела 4.1: 18	Всего разделов: 8	Всего листов выписки: 151

21.06.2024г. № КУВИ-001/2024-165465538	
Кадастровый номер:	16:39:061001:153

		выдан: ФЕДЕРАЛЬНОЕ АГЕНТСТВО ВОЗДУШНОГО ТРАНСПОРТА (Росавиация); Содержание ограничения (обременения): В пределах шестой подзоны приаэродромной территории запрещается размещать объекты, способствующие привлечению и массовому скоплению птиц. К таким объектам относятся: объекты размещения отходов, скотомогильники, фермы, зернохранилища, элеваторы, продуктовые склады, прочие складские помещения, предназначенные для хранения продуктов, теплицы, птицефермы, звероферм, животноводческие предприятия и другие объекты привлекательные для птиц наличием открытых источников корма. Запрещаются сельскохозяйственные работы на территории аэродрома, за исключением сенокошения. Размещение объектов, потенциально являющихся местами скопления птиц (или сохранение существующих объектов, с выявленными местами скопления птиц) на приаэродромной территории в границах шестой подзоны, допустимо в случае выполнения орнитологического обследования и подготовки заключения по оценке влияния объекта на безопасность полётов, а также при подтверждении регулярного дальнейшего проведения мероприятий по предотвращению скопления птиц на объекте.; Реестровый номер границы: 16:39-6.2606; Вид объекта реестра границ: Зона с особыми условиями использования территории; Вид зоны по документу: Шестая подзона Приаэродромной территории АО «АЭРОПОРТ БЕГИШЕВО»; Тип зоны: Охранная зона транспорта
	Весь	вид ограничения (обременения): ограничения прав на земельный участок, предусмотренные статьей 56 Земельного кодекса Российской Федерации; Срок действия: не установлен; реквизиты документа-основания: приказ Росавиации от 18.02.2020 № 195-П "Об установлении приаэродромной территории аэродрома Бегишево (Нижнекамск)" от 18.02.2020 № 195-П выдан: ФЕДЕРАЛЬНОЕ АГЕНТСТВО ВОЗДУШНОГО ТРАНСПОРТА (Росавиация); Содержание ограничения (обременения): В пределах третьей подзоны приаэродромной территории запрещается размещать объекты, высота которых превышает ограничения, установленные уполномоченным Правительством Российской Федерации федеральным органом исполнительной власти при установлении соответствующей приаэродромной территории. Для объектов недвижимости, права на которые возникли у граждан или юридических лиц до установления приаэродромной территории, и объектов, в отношении которых выдано разрешение на строительство до установления приаэродромной территории (далее – существующие объекты) в целях сохранения законных прав граждан и юридических лиц и обеспечения безопасности полётов в случае превышения установленных ограничений по предельной абсолютной высоте существующих объектов, на каждый существующий объект необходимо наличие согласования строительства объекта в границах приаэродромной территории, выданного уполномоченным органом (далее – Согласование строительства) и документа, подтверждающего отсутствие влияния объекта капитального строительства на безопасность полётов, в том числе и документа, подтверждающего отсутствие влияния объекта капитального строительства на безопасность полётов, в том числе на работу средств радиотехнического обеспечения полётов воздушных судов, подготовленного специализированной организацией, либо научно-исследовательским институтом гражданской авиации, в

ДОКУМЕНТ ПОДПИСАН
ЭЛЕКТРОННОЙ ПОДПИСЬЮ
Сертификат: 00BB056B7401CB38D2B3576ACDC8425108
Владелец: ФЕДЕРАЛЬНАЯ СЛУЖБА ГОСУДАРСТВЕННОЙ РЕГИСТРАЦИИ, КАДАСТРА И КАРТОГРАФИИ
Действителен: с 27.06.2023 по 19.09.2024

полное наименование должности		инициалы, фамилия

Земельный участок
вид объекта недвижимости

Лист № 16 раздела 4.1	Всего листов раздела 4.1: 18	Всего разделов: 8	Всего листов выписки: 151

21.06.2024г. № КУВИ-001/2024-165465538	
Кадастровый номер:	16:39:061001:153

		соответствии с порядком, установленным действующим законодательством РФ (аэронавигационное рассмотрение).; Реестровый номер границы: 16:39-6.2604; Вид объекта реестра границ: Зона с особыми условиями использования территории; Вид зоны по документу: Третья подзона приаэродромной территории аэродрома гражданской авиации Нижнекамск (Бегишево)
	Весь	вид ограничения (обременения): ограничения прав на земельный участок, предусмотренные статьей 56 Земельного кодекса Российской Федерации; Срок действия: не установлен; реквизиты документа-основания: приказ Росавиации от 18.02.2020 № 195-П "Об установлении приаэродромной территории аэродрома Бегишево (Нижнекамск)" от 18.02.2020 № 195-П выдан: ФЕДЕРАЛЬНОЕ АГЕНТСТВО ВОЗДУШНОГО ТРАНСПОРТА (Росавиация); Содержание ограничения (обременения): В пределах пятой подзоны приаэродромной территории запрещается: 1. размещать опасные производственные объекты, определенные Федеральным законом "О промышленной безопасности опасных производственных объектов" № 116-ФЗ, функционирование которых может повлиять на безопасность полетов воздушных судов. 2. вводятся ограничения на строительство опасных производственных объектов, не относящихся к инфраструктуре аэропорта: складов нефти и нефтепродуктов, магистральных трубопроводов: газопроводов, нефтепроводов, нефтепродуктопроводов и сооружений на них. 3. магистральные газопроводы и сооружения на них, из которых возможен выброс или утечка газа в атмосферу, должны располагаться за пределами полос воздушных подходов к аэродромам. Другие опасные производственные объекты, определенные Федеральным законом "О промышленной безопасности опасных производственных объектов", функционирование которых может повлиять на безопасность полетов воздушных судов (компрессорные станции магистральных газопроводов, магистральные трубопроводы сжиженных углеводородных газов, склады вооружений и боеприпасов, АЭС и т.п.) должны располагаться на удалении от границы пятой подзоны, определённом с учетом максимального радиуса зон поражения в случаях происшествий техногенного характера на опасных производственных объектах. Отсутствие влияния на безопасность воздушных судов в границах пятой подзоны приаэродромной территории аэродрома устанавливается на основании декларации промышленной безопасности опасного производственного объекта I -II класса, подготовленной в соответствии с Федеральным законом «О промышленной безопасности опасных производственных объектов (с изменениями на 7 марта 2017 года)» № 116-ФЗ. При невозможности соблюдения нормативных расстояний сооружение опасных производственных объектов должно выполняться на основании специальных технических условий (СТУ), разработанных для конкретного объекта капитального строительства, и содержащих дополнительные технические требования, обеспечивающие безопасную эксплуатацию и функционирование объектов и сооружений.; Реестровый номер границы: 16:39-6.2607; Вид объекта реестра границ: Зона с особыми условиями использования территории; Вид зоны по документу: Пятая подзона Приаэродромной территории АО «АЭРОПОРТ БЕГИШЕВО»; Тип зоны: Охранная зона транспорта
	Весь	вид ограничения (обременения): ограничения прав на земельный участок, предусмотренные статьей 56 Земельного кодекса Российской Федерации; Срок действия: не установлен; реквизиты документа-основания: приказ "Об установлении

ДОКУМЕНТ ПОДПИСАН
ЭЛЕКТРОННОЙ ПОДПИСЬЮ
Сертификат: 00BB056B7401CB38D2B3576ACDC8425108
Владелец: ФЕДЕРАЛЬНАЯ СЛУЖБА ГОСУДАРСТВЕННОЙ РЕГИСТРАЦИИ, КАДАСТРА И КАРТОГРАФИИ
Действителен: с 27.06.2023 по 19.09.2024

полное наименование должности		инициалы, фамилия

Земельный участок
вид объекта недвижимости

Лист № 17 раздела 4.1	Всего листов раздела 4.1: 18	Всего разделов: 8	Всего листов выписки: 151

21.06.2024г. № КУВИ-001/2024-165465538	
Кадастровый номер:	16:39:061001:153

		приаэродромной территории аэродрома аэродрома Бегишево (Нижнекамск)" от 18.02.2020 № 195-П выдан: ФЕДЕРАЛЬНОЕ АГЕНТСТВО ВОЗДУШНОГО ТРАНСПОРТА (Росавиация); Содержание ограничения (обременения): в пределах Приаэродромной территории (в целях обеспечения безопасности полетов и исключения вредного воздействия на здоровье людей и деятельность организаций) устанавливается зона с особыми условиями использования территории (ЗОУИТ) в составе семи подзон; Реестровый номер границы: 16:39-6.2605; Вид объекта реестра границ: Зона с особыми условиями использования территории; Вид зоны по документу: Приаэродромная территория аэродрома гражданской авиации Нижнекамск (Бегишево)
	Весь	вид ограничения (обременения): ограничения прав на земельный участок, предусмотренные статьей 56 Земельного кодекса Российской Федерации; Срок действия: не установлен; реквизиты документа-основания: приказ Росавиации № 661-П от 14.08.2023 г. Об установлении приаэродромной территории аэродрома гражданской авиации Нижнекамск (Бегишево) от 14.08.2023 № 661-П выдан: ФЕДЕРАЛЬНОЕ АГЕНТСТВО ВОЗДУШНОГО ТРАНСПОРТА (Росавиация; приказ Росавиации от 18.02.2020 № 195-П "Об установлении приаэродромной территории аэродрома Бегишево (Нижнекамск)" от 18.02.2020 № 195-П выдан: ФЕДЕРАЛЬНОЕ АГЕНТСТВО ВОЗДУШНОГО ТРАНСПОРТА (Росавиация; Содержание ограничения (обременения): В пределах четвертой подзоны приаэродромной территории запрещается: 1. размещать объекты, создающие помехи в работе наземных средств и систем обслуживания воздушного движения, навигации, посадки и связи, предназначенных для организации воздушного движения и расположенных вне первой подзоны. 2. без согласования с оператором аэродрома размещение объектов, превышающих высотные ограничения: сектор 1 от 204 м до 204 м. сектор 2 от 176 м до 176 м. сектор 3 от 198 м до 198 м; сектор 4 от 191 м до 191 м; сектор 5 от 205 м до 205 м. сектор 6 от 196 м до 196 м. сектор 7 от 219 м до 219 м. сектор 8 от 181 м до 181 м. сектор 9 от 165 м до 165 м. сектор 10 от 198 м до 214 м. сектор 11 от 214 м до 218 м. сектор 12 от 218 м до 223 м. сектор 13 от 223 м до 227 м. сектор 14 от 227 м до 231 м. сектор 15 от 231 м до 236 м. сектор 16 от 236 м до 240 м. сектор 17 от 240 м до 245 м. сектор 18 от 245 м до 249 м. сектор 19 от 249 м до 253 м. сектор 20 от 253 м до 258 м. сектор 21 от 258 м до 262 м. сектор 22 от 262 м до 266 м. сектор 23 от 266 м до 271 м. сектор 24 от 271 м до 275 м. сектор 25 от 275 м до 279 м. сектор 26 от 279 м до 284 м. сектор 27 от 284 м до 288 м. сектор 28 от 288 м до 293 м. сектор 29 от 293 м до 297 м. сектор 30 от 297 м до 301 м. сектор 31 от 301 м до 306 м. сектор 32 от 306 м до 310 м. сектор 33 от 310 м до 314 м. сектор 34 от 314 м до 319 м. сектор 35 от 319 м до 323 м. сектор 36 от 323 м до 327 м. сектор 37 от 327 м до 332 м. сектор 38 от 332 м до 336 м. сектор 39 от 196 м до 211 м. сектор 40 от 196 м до 202 м. сектор 41 от 202 м до 209 м. сектор 42 от 209 м до 215 м. сектор 43 от 215 м до 222 м. сектор 44 от 222 м до 228 м. сектор 45 от 228 м до 235 м. сектор 46 от 235 м до 241 м. сектор 47 от 241 м до 248 м. сектор 48 от 248 м до 254 м. сектор 49 от 254 м до 261 м. сектор 50 от 261 м до 266 м. сектор 51 от 336 м до 378 м. сектор 52 от 378 м до 384 м. сектор 53 от 336 м до 404 м. сектор 54 от 404 м до 411 м. сектор 55 от 411 м до 417 м. сектор 56 от

ДОКУМЕНТ ПОДПИСАН
ЭЛЕКТРОННОЙ ПОДПИСЬЮ
Сертификат: 00BB056B7401CB38D2B3576ACDC8425108
Владелец: ФЕДЕРАЛЬНАЯ СЛУЖБА ГОСУДАРСТВЕННОЙ РЕГИСТРАЦИИ, КАДАСТРА И КАРТОГРАФИИ
Действителен: с 27.06.2023 по 19.09.2024

полное наименование должности		инициалы, фамилия

Земельный участок
вид объекта недвижимости

Лист № 18 раздела 4.1	Всего листов раздела 4.1: 18	Всего разделов: 8	Всего листов выписки: 151

21.06.2024г. № КУВИ-001/2024-165465538	
Кадастровый номер:	16:39:061001:153

		586 м до 597 м. сектор 57 от 597 м до 612 м. сектор 58 от 612 м до 627 м. сектор 59 от 627 м до 642 м. сектор 60 от 642 м до 657 м. сектор 61 от 657 м до 672 м. сектор 62 от 672 м до 687 м. сектор 63 от 687 м до 702 м. сектор 64 от 702 м до 717 м.; Реестровый номер границы: 16:39-6.2600; Вид объекта реестра границ: Зона с особыми условиями использования территории; Вид зоны по документу: Четвёртая подзона Приаэродромной территории АО «АЭРОПОРТ БЕГИШЕВО»»

ДОКУМЕНТ ПОДПИСАН
ЭЛЕКТРОННОЙ ПОДПИСЬЮ
Сертификат: 00BB056B7401CB38D2B3576ACDC8425108
Владелец: ФЕДЕРАЛЬНАЯ СЛУЖБА ГОСУДАРСТВЕННОЙ РЕГИСТРАЦИИ, КАДАСТРА И КАРТОГРАФИИ
Действителен: с 27.06.2023 по 19.09.2024

полное наименование должности		инициалы, фамилия

Выписка из Единого государственного реестра недвижимости об объекте недвижимости

Сведения о частях земельного участка

Земельный участок
вид объекта недвижимости

Лист № 1 раздела 4.2	Всего листов раздела 4.2: 54	Всего разделов: 8	Всего листов выписки: 151

21.06.2024г. № КУВИ-001/2024-165465538	
Кадастровый номер:	16:39:061001:153

Сведения о характерных точках границы части (частей) земельного участка

Учетный номер части: 16:39:061001:153/1

Система координат МСК-16

Номер точки	Координаты, м		Описание закрепления на местности	Средняя квадратичная погрешность определения координат характерных точек границ земельного участка, м
	X	Y		
1	2	3	4	5
1	450384.95	2296675.53	-	-
2	450388.52	2296676	-	-
3	450388.05	2296679.57	-	-
4	450384.48	2296679.1	-	-
1	450384.95	2296675.53	-	-
1	450161.84	2296648.15	-	-
2	450165.42	2296648.59	-	-
3	450164.98	2296652.17	-	-
4	450161.4	2296651.73	-	-
1	450161.84	2296648.15	-	-
1	450185.11	2296625.83	-	-
2	450188.78	2296626.28	-	-
3	450188.34	2296629.95	-	-
4	450184.67	2296629.51	-	-
1	450185.11	2296625.83	-	-
1	449933.7	2296619.87	-	-
2	449937.28	2296620.31	-	-
3	449936.84	2296623.89	-	-
4	449933.26	2296623.45	-	-
1	449933.7	2296619.87	-	-
1	450023.78	2296606.35	-	-

ДОКУМЕНТ ПОДПИСАН
ЭЛЕКТРОННОЙ ПОДПИСЬЮ
Сертификат: 00BB056B7401CB38D2B3576ACDC8425108
Владелец: ФЕДЕРАЛЬНАЯ СЛУЖБА ГОСУДАРСТВЕННОЙ РЕГИСТРАЦИИ, КАДАСТРА И КАРТОГРАФИИ
Действителен: с 27.06.2023 по 19.09.2024

полное наименование должности		инициалы, фамилия

Земельный участок
вид объекта недвижимости

Лист № 2 раздела 4.2	Всего листов раздела 4.2: 54	Всего разделов: 8	Всего листов выписки: 151

21.06.2024г. № КУВИ-001/2024-165465538	
Кадастровый номер:	16:39:061001:153

1	2	3	4	5
2	450027.46	2296606.79	-	-
3	450027.01	2296610.47	-	-
4	450023.34	2296610.02	-	-
1	450023.78	2296606.35	-	-
1	449711.8	2296593.9	-	-
2	449715.38	2296594.32	-	-
3	449714.96	2296597.9	-	-
4	449711.38	2296597.48	-	-
1	449711.8	2296593.9	-	-
1	449829.26	2296582.92	-	-
2	449832.94	2296583.28	-	-
3	449832.58	2296586.96	-	-
4	449828.9	2296586.6	-	-
1	449829.26	2296582.92	-	-
1	449716.7	2296568.1	-	-
2	449705.98	2296566.79	-	-
3	449702.39	2296568.49	-	-
4	449690.64	2296574.74	-	-
5	449668.39	2296588.74	-	-
6	449660.14	2296594.99	-	-
7	449656.14	2296597.74	-	-
8	449652.14	2296598.99	-	-
9	449649.14	2296600.99	-	-
10	449632.89	2296605.49	-	-
11	449628.14	2296607.24	-	-
12	449622.89	2296609.74	-	-
13	449616.05	2296613.73	-	-
14	449709.87	2296625.2	-	-
15	449931.74	2296651.17	-	-

ДОКУМЕНТ ПОДПИСАН
ЭЛЕКТРОННОЙ ПОДПИСЬЮ
Сертификат: 00BB056B7401CB38D2B3576ACDC8425108
Владелец: ФЕДЕРАЛЬНАЯ СЛУЖБА ГОСУДАРСТВЕННОЙ РЕГИСТРАЦИИ, КАДАСТРА И КАРТОГРАФИИ
Действителен: с 27.06.2023 по 19.09.2024

полное наименование должности	инициалы, фамилия

Земельный участок
вид объекта недвижимости

Лист № 3 раздела 4.2	Всего листов раздела 4.2: 54	Всего разделов: 8	Всего листов выписки: 151

21.06.2024г. № КУВИ-001/2024-165465538	
Кадастровый номер:	16:39:061001:153

1	2	3	4	5
16	450159.8	2296679.43	-	-
17	450382.98	2296706.83	-	-
18	450494.35	2296721.44	-	-
19	450494.85	2296720.67	-	-
20	450496.49	2296721.73	-	-
21	450494.64	2296711.24	-	-
22	450490.14	2296694.24	-	-
23	450479.1	2296657.5	-	-
24	450389.85	2296649.75	-	-
25	450383.41	2296648.96	-	-
26	450387.14	2296656.24	-	-
27	450379.22	2296660.29	-	-
28	450375.16	2296652.37	-	-
29	450382.14	2296648.8	-	-
30	450166.84	2296622.37	-	-
31	449938.62	2296594.08	-	-
1	449716.7	2296568.1	-	-

ДОКУМЕНТ ПОДПИСАН
ЭЛЕКТРОННОЙ ПОДПИСЬЮ
Сертификат: 00BB056B7401CB38D2B3576ACDC8425108
Владелец: ФЕДЕРАЛЬНАЯ СЛУЖБА ГОСУДАРСТВЕННОЙ РЕГИСТРАЦИИ, КАДАСТРА И КАРТОГРАФИИ
Действителен: с 27.06.2023 по 19.09.2024

полное наименование должности		инициалы, фамилия

Земельный участок			
вид объекта недвижимости			
Лист № 4 раздела 4.2	Всего листов раздела 4.2: 54	Всего разделов: 8	Всего листов выписки: 151

21.06.2024г. № КУВИ-001/2024-165465538	
Кадастровый номер:	16:39:061001:153

Сведения о характерных точках границы части (частей) земельного участка

Учетный номер части: 16:39:061001:153/2

Система координат МСК-16

Номер точки	Координаты, м		Описание закрепления на местности	Средняя квадратичная погрешность определения координат характерных точек границ земельного участка, м
	X	Y		
1	2	3	4	5
1	450375.16	2296652.37	-	-
2	450383.08	2296648.32	-	-
3	450387.14	2296656.24	-	-
4	450379.22	2296660.29	-	-
1	450375.16	2296652.37	-	-
1	450364.41	2296633.67	-	-
2	450372.04	2296629.26	-	-
3	450376.45	2296636.9	-	-
4	450368.81	2296641.3	-	-
1	450364.41	2296633.67	-	-
1	450185.11	2296625.83	-	-
2	450188.78	2296626.28	-	-
3	450188.34	2296629.95	-	-
4	450184.67	2296629.51	-	-
1	450185.11	2296625.83	-	-
1	450186.35	2296614.23	-	-
2	450190.03	2296614.67	-	-
3	450189.59	2296618.35	-	-
4	450185.91	2296617.91	-	-
1	450186.35	2296614.23	-	-
1	450023.78	2296606.35	-	-
2	450027.46	2296606.79	-	-
3	450027.01	2296610.47	-	-
4	450023.34	2296610.02	-	-

ДОКУМЕНТ ПОДПИСАН
ЭЛЕКТРОННОЙ ПОДПИСЬЮ
Сертификат: 00BB056B7401CB38D2B3576ACDC8425108
Владелец: ФЕДЕРАЛЬНАЯ СЛУЖБА ГОСУДАРСТВЕННОЙ РЕГИСТРАЦИИ, КАДАСТРА И КАРТОГРАФИИ
Действителен: с 27.06.2023 по 19.09.2024

полное наименование должности		инициалы, фамилия

Земельный участок
вид объекта недвижимости

Лист № 5 раздела 4.2	Всего листов раздела 4.2: 54	Всего разделов: 8	Всего листов выписки: 151

21.06.2024г. № КУВИ-001/2024-165465538	
Кадастровый номер:	16:39:061001:153

1	2	3	4	5
1	450023.78	2296606.35	-	-
1	450025.1	2296594.7	-	-
2	450028.77	2296595.15	-	-
3	450028.32	2296598.82	-	-
4	450024.65	2296598.37	-	-
1	450025.1	2296594.7	-	-
1	449829.26	2296582.92	-	-
2	449832.94	2296583.28	-	-
3	449832.58	2296586.96	-	-
4	449828.9	2296586.6	-	-
1	449829.26	2296582.92	-	-
1	449830.95	2296571.61	-	-
2	449834.63	2296572.05	-	-
3	449834.19	2296575.73	-	-
4	449830.51	2296575.29	-	-
1	449830.95	2296571.61	-	-
1	450415.9	2296471.77	-	-
2	450415.12	2296473.45	-	-
3	450351.58	2296601.57	-	-
4	450276.12	2296594.56	-	-
5	450269.42	2296611.59	-	-
6	450114.53	2296577.38	-	-
7	450030.26	2296567.17	-	-
8	449836.11	2296544.08	-	-
9	449776.88	2296536.95	-	-
10	449754.89	2296544.99	-	-
11	449736.64	2296551.99	-	-
12	449720.89	2296559.74	-	-
13	449702.39	2296568.49	-	-

ДОКУМЕНТ ПОДПИСАН
ЭЛЕКТРОННОЙ ПОДПИСЬЮ
Сертификат: 00BB056B7401CB38D2B3576ACDC8425108
Владелец: ФЕДЕРАЛЬНАЯ СЛУЖБА ГОСУДАРСТВЕННОЙ РЕГИСТРАЦИИ, КАДАСТРА И КАРТОГРАФИИ
Действителен: с 27.06.2023 по 19.09.2024

полное наименование должности	инициалы, фамилия

Земельный участок
вид объекта недвижимости

Лист № 6 раздела 4.2	Всего листов раздела 4.2: 54	Всего разделов: 8	Всего листов выписки: 151

21.06.2024г. № КУВИ-001/2024-165465538	
Кадастровый номер:	16:39:061001:153

1	2	3	4	5
14	449690.64	2296574.74	-	-
15	449677.5	2296583.01	-	-
16	449829.27	2296601.27	-	-
17	450023.4	2296624.36	-	-
18	450184.86	2296643.92	-	-
19	450388.93	2296668.4	-	-
20	450448.29	2296539.22	-	-
21	450437.39	2296512.98	-	-
22	450423.64	2296483.73	-	-
1	450415.9	2296471.77	-	-

ДОКУМЕНТ ПОДПИСАН
ЭЛЕКТРОННОЙ ПОДПИСЬЮ
Сертификат: 00BB056B7401CB38D2B3576ACDC8425108
Владелец: ФЕДЕРАЛЬНАЯ СЛУЖБА ГОСУДАРСТВЕННОЙ РЕГИСТРАЦИИ, КАДАСТРА И КАРТОГРАФИИ
Действителен: с 27.06.2023 по 19.09.2024

полное наименование должности		инициалы, фамилия

Земельный участок			
вид объекта недвижимости			
Лист № 7 раздела 4.2	Всего листов раздела 4.2: 54	Всего разделов: 8	Всего листов выписки: 151

21.06.2024г. № КУВИ-001/2024-165465538	
Кадастровый номер:	16:39:061001:153

Сведения о характерных точках границы части (частей) земельного участка

Учетный номер части: 16:39:061001:153/3

Система координат МСК-16

Номер точки	Координаты, м		Описание закрепления на местности	Средняя квадратичная погрешность определения координат характерных точек границ земельного участка, м
	X	Y		
1	2	3	4	5
1	450384.95	2296675.53	-	-
2	450388.52	2296676	-	-
3	450388.05	2296679.57	-	-
4	450384.48	2296679.1	-	-
1	450384.95	2296675.53	-	-
1	450375.16	2296652.37	-	-
2	450383.08	2296648.32	-	-
3	450387.14	2296656.24	-	-
4	450379.22	2296660.29	-	-
1	450375.16	2296652.37	-	-
1	450161.84	2296648.15	-	-
2	450165.42	2296648.59	-	-
3	450164.98	2296652.17	-	-
4	450161.4	2296651.73	-	-
1	450161.84	2296648.15	-	-
1	450364.41	2296633.67	-	-
2	450372.04	2296629.26	-	-
3	450376.45	2296636.9	-	-
4	450368.81	2296641.3	-	-
1	450364.41	2296633.67	-	-
1	450185.11	2296625.83	-	-
2	450188.78	2296626.28	-	-
3	450188.34	2296629.95	-	-
4	450184.67	2296629.51	-	-

ДОКУМЕНТ ПОДПИСАН
ЭЛЕКТРОННОЙ ПОДПИСЬЮ
Сертификат: 00BB056B7401CB38D2B3576ACDC8425108
Владелец: ФЕДЕРАЛЬНАЯ СЛУЖБА ГОСУДАРСТВЕННОЙ РЕГИСТРАЦИИ, КАДАСТРА И КАРТОГРАФИИ
Действителен: с 27.06.2023 по 19.09.2024

полное наименование должности		инициалы, фамилия

Земельный участок
вид объекта недвижимости

Лист № 8 раздела 4.2	Всего листов раздела 4.2: 54	Всего разделов: 8	Всего листов выписки: 151

21.06.2024г. № КУВИ-001/2024-165465538	
Кадастровый номер:	16:39:061001:153

1	2	3	4	5
1	450185.11	2296625.83	-	-
1	449933.7	2296619.87	-	-
2	449937.28	2296620.31	-	-
3	449936.84	2296623.89	-	-
4	449933.26	2296623.45	-	-
1	449933.7	2296619.87	-	-
1	450186.35	2296614.23	-	-
2	450190.03	2296614.67	-	-
3	450189.59	2296618.35	-	-
4	450185.91	2296617.91	-	-
1	450186.35	2296614.23	-	-
1	450023.78	2296606.35	-	-
2	450027.46	2296606.79	-	-
3	450027.01	2296610.47	-	-
4	450023.34	2296610.02	-	-
1	450023.78	2296606.35	-	-
1	450025.1	2296594.7	-	-
2	450028.77	2296595.15	-	-
3	450028.32	2296598.82	-	-
4	450024.65	2296598.37	-	-
1	450025.1	2296594.7	-	-
1	449711.8	2296593.9	-	-
2	449715.38	2296594.32	-	-
3	449714.96	2296597.9	-	-
4	449711.38	2296597.48	-	-
1	449711.8	2296593.9	-	-
1	449829.26	2296582.92	-	-
2	449832.94	2296583.28	-	-
3	449832.58	2296586.96	-	-

ДОКУМЕНТ ПОДПИСАН
ЭЛЕКТРОННОЙ ПОДПИСЬЮ
Сертификат: 00BB056B7401CB38D2B3576ACDC8425108
Владелец: ФЕДЕРАЛЬНАЯ СЛУЖБА ГОСУДАРСТВЕННОЙ РЕГИСТРАЦИИ, КАДАСТРА И КАРТОГРАФИИ
Действителен: с 27.06.2023 по 19.09.2024

полное наименование должности	инициалы, фамилия

Земельный участок
вид объекта недвижимости

Лист № 9 раздела 4.2	Всего листов раздела 4.2: 54	Всего разделов: 8	Всего листов выписки: 151

21.06.2024г. № КУВИ-001/2024-165465538	
Кадастровый номер:	16:39:061001:153

1	2	3	4	5
4	449828.9	2296586.6	-	-
1	449829.26	2296582.92	-	-
1	449830.95	2296571.61	-	-
2	449834.63	2296572.05	-	-
3	449834.19	2296575.73	-	-
4	449830.51	2296575.29	-	-
1	449830.95	2296571.61	-	-
1	450424.44	2296485.43	-	-
2	450362.16	2296620.46	-	-
3	450270.17	2296609.68	-	-
4	450269.42	2296611.59	-	-
5	450250.18	2296607.34	-	-
6	450190.26	2296600.32	-	-
7	450028.73	2296580.81	-	-
8	449834.25	2296557.34	-	-
9	449749.32	2296547.12	-	-
10	449736.64	2296551.99	-	-
11	449720.89	2296559.74	-	-
12	449702.39	2296568.49	-	-
13	449690.64	2296574.74	-	-
14	449668.39	2296588.74	-	-
15	449660.8	2296594.49	-	-
16	449827.36	2296614.53	-	-
17	450021.83	2296637.99	-	-
18	450182.93	2296657.45	-	-
19	450400.61	2296688.86	-	-
20	450456.21	2296558.32	-	-
21	450454.64	2296553.98	-	-
22	450450.89	2296545.48	-	-

ДОКУМЕНТ ПОДПИСАН
ЭЛЕКТРОННОЙ ПОДПИСЬЮ
Сертификат: 00BB056B7401CB38D2B3576ACDC8425108
Владелец: ФЕДЕРАЛЬНАЯ СЛУЖБА ГОСУДАРСТВЕННОЙ РЕГИСТРАЦИИ, КАДАСТРА И КАРТОГРАФИИ
Действителен: с 27.06.2023 по 19.09.2024

полное наименование должности	инициалы, фамилия

Земельный участок
вид объекта недвижимости

Лист № 10 раздела 4.2	Всего листов раздела 4.2: 54	Всего разделов: 8	Всего листов выписки: 151

21.06.2024г. № КУВИ-001/2024-165465538	
Кадастровый номер:	16:39:061001:153

1	2	3	4	5
23	450437.39	2296512.98	-	-
1	450424.44	2296485.43	-	-

ДОКУМЕНТ ПОДПИСАН
ЭЛЕКТРОННОЙ ПОДПИСЬЮ
Сертификат: 00BB056B7401CB38D2B3576ACDC8425108
Владелец: ФЕДЕРАЛЬНАЯ СЛУЖБА ГОСУДАРСТВЕННОЙ РЕГИСТРАЦИИ, КАДАСТРА И КАРТОГРАФИИ
Действителен: с 27.06.2023 по 19.09.2024

полное наименование должности		инициалы, фамилия

Земельный участок
вид объекта недвижимости

Лист № 11 раздела 4.2	Всего листов раздела 4.2: 54	Всего разделов: 8	Всего листов выписки: 151

21.06.2024г. № КУВИ-001/2024-165465538	
Кадастровый номер:	16:39:061001:153

Сведения о характерных точках границы части (частей) земельного участка

Учетный номер части: 16:39:061001:153/4

Система координат МСК-16

Номер точки	Координаты, м		Описание закрепления на местности	Средняя квадратичная погрешность определения координат характерных точек границ земельного участка, м
	X	Y		
1	2	3	4	5
1	450255.07	2297158.19	-	-
2	450256.07	2297158.19	-	-
3	450256.07	2297159.19	-	-
4	450255.07	2297159.19	-	-
1	450255.07	2297158.19	-	-
1	450500.47	2296741.62	-	-
2	449889.96	2297626.4	-	-
3	449899.38	2297634.5	-	-
4	449905.13	2297638.75	-	-
5	449911.63	2297642.75	-	-
6	449916.88	2297646.75	-	-
7	449919.63	2297650.75	-	-
8	449924.13	2297657.75	-	-
9	449925.13	2297659.53	-	-
10	449947.88	2297626.54	-	-
11	449947.88	2297626	-	-
12	449947.13	2297622.25	-	-
13	449947.88	2297618	-	-
14	449949.88	2297605.75	-	-
15	449951.63	2297599.25	-	-
16	449955.88	2297591.25	-	-
17	449958.88	2297586	-	-
18	449962.13	2297581	-	-
19	449964.13	2297577.75	-	-

ДОКУМЕНТ ПОДПИСАН
ЭЛЕКТРОННОЙ ПОДПИСЬЮ
Сертификат: 00BB056B7401CB38D2B3576ACDC8425108
Владелец: ФЕДЕРАЛЬНАЯ СЛУЖБА ГОСУДАРСТВЕННОЙ РЕГИСТРАЦИИ, КАДАСТРА И КАРТОГРАФИИ
Действителен: с 27.06.2023 по 19.09.2024

полное наименование должности	инициалы, фамилия

Земельный участок
вид объекта недвижимости

Лист № 12 раздела 4.2	Всего листов раздела 4.2: 54	Всего разделов: 8	Всего листов выписки: 151

21.06.2024г. № КУВИ-001/2024-165465538	
Кадастровый номер:	16:39:061001:153

1	2	3	4	5
20	449969.63	2297570.25	-	-
21	450004.13	2297518.75	-	-
22	450012.88	2297506	-	-
23	450018.63	2297499.75	-	-
24	450025.63	2297489.5	-	-
25	450027.88	2297484.75	-	-
26	450035.13	2297473	-	-
27	450045.38	2297459	-	-
28	450056.63	2297444.75	-	-
29	450063.38	2297437.25	-	-
30	450067.88	2297432.75	-	-
31	450071.63	2297429.25	-	-
32	450077.38	2297424.5	-	-
33	450087.13	2297413.75	-	-
34	450095.39	2297403	-	-
35	450098.14	2297400	-	-
36	450103.14	2297392.75	-	-
37	450107.89	2297388	-	-
38	450116.99	2297381.36	-	-
39	450174	2297298.71	-	-
40	450176.64	2297292.5	-	-
41	450178.39	2297285.75	-	-
42	450179.14	2297282.25	-	-
43	450180.89	2297276.5	-	-
44	450184.14	2297270	-	-
45	450188.14	2297263.5	-	-
46	450195.14	2297253.25	-	-
47	450200.14	2297247	-	-
48	450221.89	2297217	-	-

ДОКУМЕНТ ПОДПИСАН
ЭЛЕКТРОННОЙ ПОДПИСЬЮ
Сертификат: 00BB056B7401CB38D2B3576ACDC8425108
Владелец: ФЕДЕРАЛЬНАЯ СЛУЖБА ГОСУДАРСТВЕННОЙ РЕГИСТРАЦИИ, КАДАСТРА И КАРТОГРАФИИ
Действителен: с 27.06.2023 по 19.09.2024

полное наименование должности	инициалы, фамилия

Земельный участок
вид объекта недвижимости

Лист № 13 раздела 4.2	Всего листов раздела 4.2: 54	Всего разделов: 8	Всего листов выписки: 151

21.06.2024г. № КУВИ-001/2024-165465538	
Кадастровый номер:	16:39:061001:153

1	2	3	4	5
49	450229.39	2297208	-	-
50	450237.39	2297199.5	-	-
51	450242.64	2297196.25	-	-
52	450246.07	2297194.23	-	-
53	450514.39	2296805.22	-	-
54	450514.39	2296803.74	-	-
55	450513.14	2296793.24	-	-
56	450511.89	2296784.99	-	-
57	450509.89	2296774.74	-	-
58	450507.39	2296766.74	-	-
59	450504.89	2296760.99	-	-
60	450503.64	2296754.99	-	-
1	450500.47	2296741.62	-	-

ДОКУМЕНТ ПОДПИСАН
ЭЛЕКТРОННОЙ ПОДПИСЬЮ
Сертификат: 00BB056B7401CB38D2B3576ACDC8425108
Владелец: ФЕДЕРАЛЬНАЯ СЛУЖБА ГОСУДАРСТВЕННОЙ РЕГИСТРАЦИИ, КАДАСТРА И КАРТОГРАФИИ
Действителен: с 27.06.2023 по 19.09.2024

полное наименование должности	инициалы, фамилия

Земельный участок
вид объекта недвижимости

Лист № 14 раздела 4.2	Всего листов раздела 4.2: 54	Всего разделов: 8	Всего листов выписки: 151

21.06.2024г. № КУВИ-001/2024-165465538	
Кадастровый номер:	16:39:061001:153

Сведения о характерных точках границы части (частей) земельного участка

Учетный номер части: 16:39:061001:153/5

Система координат МСК-16

Номер точки	Координаты, м		Описание закрепления на местности	Средняя квадратичная погрешность определения координат характерных точек границ земельного участка, м
	X	Y		
1	2	3	4	5
1	450467.5	2296613.59	-	-
2	450466.31	2296644.5	-	2.5
3	450461.13	2296701.12	-	2.5
4	449931.19	2297416.28	-	2.5
5	449822.3	2297566.27	-	2.5
6	449820.68	2297568.48	-	-
7	449826.14	2297572.75	-	-
8	449851.53	2297594.05	-	-
9	449854.6	2297589.87	-	2.5
10	449963.45	2297439.94	-	2.5
11	450468.86	2296757.87	-	-
12	450468.86	2296756.52	-	-
13	450469.86	2296756.52	-	-
14	450491.14	2296727.8	-	-
15	450490.53	2296727.41	-	-
16	450494.85	2296720.67	-	-
17	450495.91	2296721.35	-	-
18	450496.4	2296720.7	-	-
19	450494.64	2296711.24	-	-
20	450490.14	2296694.24	-	-
21	450474.89	2296643.49	-	-
22	450468.64	2296618.49	-	-
1	450467.5	2296613.59	-	-

ДОКУМЕНТ ПОДПИСАН
ЭЛЕКТРОННОЙ ПОДПИСЬЮ
Сертификат: 00BB056B7401CB38D2B3576ACDC8425108
Владелец: ФЕДЕРАЛЬНАЯ СЛУЖБА ГОСУДАРСТВЕННОЙ РЕГИСТРАЦИИ, КАДАСТРА И КАРТОГРАФИИ
Действителен: с 27.06.2023 по 19.09.2024

полное наименование должности	инициалы, фамилия

Земельный участок
вид объекта недвижимости

Лист № 15 раздела 4.2	Всего листов раздела 4.2: 54	Всего разделов: 8	Всего листов выписки: 151

21.06.2024г. № КУВИ-001/2024-165465538	
Кадастровый номер:	16:39:061001:153

Сведения о характерных точках границы части (частей) земельного участка

Учетный номер части: 16:39:061001:153/6

Система координат МСК-16

Номер точки	Координаты, м		Описание закрепления на местности	Средняя квадратичная погрешность определения координат характерных точек границ земельного участка, м
	X	Y		
1	2	3	4	5
1	450513.62	2296797.28	-	-
2	450513.6	2296797.77	-	-
3	450235.87	2297201.11	-	-
4	450237.39	2297199.5	-	-
5	450242.64	2297196.25	-	-
6	450256.64	2297188	-	-
7	450263.64	2297182.25	-	-
8	450265.89	2297180.75	-	-
9	450280.39	2297160.5	-	-
10	450292.39	2297142.25	-	-
11	450297.39	2297135.5	-	-
12	450335.14	2297091.74	-	-
13	450340.89	2297085.49	-	-
14	450345.14	2297080.24	-	-
15	450353.39	2297070.24	-	-
16	450357.14	2297065.99	-	-
17	450358.89	2297062.74	-	-
18	450373.64	2297043.74	-	-
19	450379.39	2297036.24	-	-
20	450389.39	2297021.49	-	-
21	450402.14	2297002.99	-	-
22	450407.14	2296995.49	-	-
23	450409.14	2296991.74	-	-
24	450416.89	2296980.24	-	-

ДОКУМЕНТ ПОДПИСАН
ЭЛЕКТРОННОЙ ПОДПИСЬЮ
Сертификат: 00BB056B7401CB38D2B3576ACDC8425108
Владелец: ФЕДЕРАЛЬНАЯ СЛУЖБА ГОСУДАРСТВЕННОЙ РЕГИСТРАЦИИ, КАДАСТРА И КАРТОГРАФИИ
Действителен: с 27.06.2023 по 19.09.2024

полное наименование должности		инициалы, фамилия

Земельный участок
вид объекта недвижимости

Лист № 16 раздела 4.2	Всего листов раздела 4.2: 54	Всего разделов: 8	Всего листов выписки: 151

21.06.2024г. № КУВИ-001/2024-165465538	
Кадастровый номер:	16:39:061001:153

1	2	3	4	5
25	450426.89	2296964.49	-	-
26	450434.64	2296954.74	-	-
27	450477.64	2296890.74	-	-
28	450484.64	2296879.99	-	-
29	450491.14	2296870.49	-	-
30	450503.64	2296850.24	-	-
31	450506.64	2296842.74	-	-
32	450509.89	2296836.99	-	-
33	450511.89	2296831.49	-	-
34	450514.39	2296821.24	-	-
35	450514.39	2296803.74	-	-
1	450513.62	2296797.28	-	-
1	450179.48	2297281.13	-	-
2	450081.24	2297420.24	-	-
3	450087.13	2297413.75	-	-
4	450095.39	2297403	-	-
5	450098.14	2297400	-	-
6	450103.14	2297392.75	-	-
7	450107.89	2297388	-	-
8	450119.89	2297379.25	-	-
9	450125.14	2297374.75	-	-
10	450128.64	2297372.25	-	-
11	450134.89	2297366	-	-
12	450138.64	2297361.25	-	-
13	450140.39	2297357.75	-	-
14	450142.14	2297353.25	-	-
15	450166.89	2297315.25	-	-
16	450168.89	2297310.75	-	-
17	450176.64	2297292.5	-	-

ДОКУМЕНТ ПОДПИСАН
ЭЛЕКТРОННОЙ ПОДПИСЬЮ
Сертификат: 00BB056B7401CB38D2B3576ACDC8425108
Владелец: ФЕДЕРАЛЬНАЯ СЛУЖБА ГОСУДАРСТВЕННОЙ РЕГИСТРАЦИИ, КАДАСТРА И КАРТОГРАФИИ
Действителен: с 27.06.2023 по 19.09.2024

полное наименование должности	инициалы, фамилия

Земельный участок
вид объекта недвижимости

Лист № 17 раздела 4.2	Всего листов раздела 4.2: 54	Всего разделов: 8	Всего листов выписки: 151

21.06.2024г. № КУВИ-001/2024-165465538	
Кадастровый номер:	16:39:061001:153

1	2	3	4	5
18	450178.39	2297285.75	-	-
19	450179.14	2297282.25	-	-
1	450179.48	2297281.13	-	-
1	449947.88	2297628.88	-	-
2	449927.1	2297663.05	-	-
3	449927.63	2297664	-	-
4	449930.13	2297674.51	-	-
5	449930.63	2297680.26	-	-
6	449930.63	2297685.76	-	-
7	449930.13	2297689.76	-	-
8	449929.65	2297692.38	-	-
9	449929.69	2297692.42	-	-
10	449938.13	2297679.76	-	-
11	449940.63	2297677.51	-	-
12	449942.88	2297672.75	-	-
13	449944.63	2297667.75	-	-
14	449946.13	2297663	-	-
15	449946.63	2297658.75	-	-
16	449947.88	2297637.75	-	-
1	449947.88	2297628.88	-	-

ДОКУМЕНТ ПОДПИСАН
ЭЛЕКТРОННОЙ ПОДПИСЬЮ
Сертификат: 00BB056B7401CB38D2B3576ACDC8425108
Владелец: ФЕДЕРАЛЬНАЯ СЛУЖБА ГОСУДАРСТВЕННОЙ РЕГИСТРАЦИИ, КАДАСТРА И КАРТОГРАФИИ
Действителен: с 27.06.2023 по 19.09.2024

полное наименование должности	инициалы, фамилия

Земельный участок
вид объекта недвижимости

Лист № 18 раздела 4.2	Всего листов раздела 4.2: 54	Всего разделов: 8	Всего листов выписки: 151

21.06.2024г. № КУВИ-001/2024-165465538	
Кадастровый номер:	16:39:061001:153

Сведения о характерных точках границы части (частей) земельного участка

Учетный номер части: 16:39:061001:153/7

Система координат МСК-16

Номер точки	Координаты, м		Описание закрепления на местности	Средняя квадратичная погрешность определения координат характерных точек границ земельного участка, м
	X	Y		
1	2	3	4	5
1	450255.07	2297158.19	-	-
2	450256.07	2297158.19	-	-
3	450256.07	2297159.19	-	-
4	450255.07	2297159.19	-	-
1	450255.07	2297158.19	-	-
1	450511.83	2296784.71	-	-
2	450037.51	2297469.75	-	-
3	450045.38	2297459	-	-
4	450056.63	2297444.75	-	-
5	450063.38	2297437.25	-	-
6	450067.88	2297432.75	-	-
7	450068.19	2297432.46	-	-
8	450512.72	2296790.46	-	-
9	450511.89	2296784.99	-	-
1	450511.83	2296784.71	-	-
1	450034.07	2297474.72	-	-
2	449915.62	2297645.79	-	-
3	449916.88	2297646.75	-	-
4	449918.34	2297648.88	-	-
5	449950.95	2297601.79	-	-
6	449951.63	2297599.25	-	-
7	449955.88	2297591.25	-	-
8	449958.88	2297586	-	-
9	449962.13	2297581	-	-

ДОКУМЕНТ ПОДПИСАН
ЭЛЕКТРОННОЙ ПОДПИСЬЮ
Сертификат: 00BB056B7401CB38D2B3576ACDC8425108
Владелец: ФЕДЕРАЛЬНАЯ СЛУЖБА ГОСУДАРСТВЕННОЙ РЕГИСТРАЦИИ, КАДАСТРА И КАРТОГРАФИИ
Действителен: с 27.06.2023 по 19.09.2024

полное наименование должности	инициалы, фамилия

Земельный участок
вид объекта недвижимости

Лист № 19 раздела 4.2	Всего листов раздела 4.2: 54	Всего разделов: 8	Всего листов выписки: 151

21.06.2024г. № КУВИ-001/2024-165465538	
Кадастровый номер:	16:39:061001:153

1	2	3	4	5
10	449964.13	2297577.75	-	-
11	449969.63	2297570.25	-	-
12	450004.13	2297518.75	-	-
13	450012.88	2297506	-	-
14	450018.63	2297499.75	-	-
15	450025.63	2297489.5	-	-
16	450027.88	2297484.75	-	-
1	450034.07	2297474.72	-	-

ДОКУМЕНТ ПОДПИСАН
ЭЛЕКТРОННОЙ ПОДПИСЬЮ
Сертификат: 00BB056B7401CB38D2B3576ACDC8425108
Владелец: ФЕДЕРАЛЬНАЯ СЛУЖБА ГОСУДАРСТВЕННОЙ РЕГИСТРАЦИИ, КАДАСТРА И КАРТОГРАФИИ
Действителен: с 27.06.2023 по 19.09.2024

полное наименование должности		инициалы, фамилия

Земельный участок			
вид объекта недвижимости			
Лист № 20 раздела 4.2	Всего листов раздела 4.2: 54	Всего разделов: 8	Всего листов выписки: 151

21.06.2024г. № КУВИ-001/2024-165465538	
Кадастровый номер:	16:39:061001:153

Сведения о характерных точках границы части (частей) земельного участка

Учетный номер части: 16:39:061001:153/8

Система координат МСК-16

Номер точки	Координаты, м		Описание закрепления на местности	Средняя квадратичная погрешность определения координат характерных точек границ земельного участка, м
	X	Y		
1	2	3	4	5
1	449874.63	2297607.04	-	-
2	449876.63	2297607.04	-	-
3	449876.63	2297609.04	-	-
4	449874.63	2297609.04	-	-
1	449874.63	2297607.04	-	-
1	449891.85	2297581.83	-	-
2	449893.85	2297581.83	-	-
3	449893.85	2297583.83	-	-
4	449891.85	2297583.83	-	-
1	449891.85	2297581.83	-	-
1	449920.29	2297540.73	-	-
2	449922.29	2297540.73	-	-
3	449922.29	2297542.73	-	-
4	449920.29	2297542.73	-	-
1	449920.29	2297540.73	-	-
1	449949.58	2297498.47	-	-
2	449951.58	2297498.47	-	-
3	449951.58	2297500.47	-	-
4	449949.58	2297500.47	-	-
1	449949.58	2297498.47	-	-
1	449978.03	2297457.34	-	-
2	449980.03	2297457.34	-	-
3	449980.03	2297459.34	-	-
4	449978.03	2297459.34	-	-

ДОКУМЕНТ ПОДПИСАН
ЭЛЕКТРОННОЙ ПОДПИСЬЮ
Сертификат: 00BB056B7401CB38D2B3576ACDC8425108
Владелец: ФЕДЕРАЛЬНАЯ СЛУЖБА ГОСУДАРСТВЕННОЙ РЕГИСТРАЦИИ, КАДАСТРА И КАРТОГРАФИИ
Действителен: с 27.06.2023 по 19.09.2024

полное наименование должности		инициалы, фамилия

Земельный участок
вид объекта недвижимости

Лист № 21 раздела 4.2	Всего листов раздела 4.2: 54	Всего разделов: 8	Всего листов выписки: 151

21.06.2024г. № КУВИ-001/2024-165465538	
Кадастровый номер:	16:39:061001:153

1	2	3	4	5
1	449978.03	2297457.34	-	-
1	450006.09	2297416.45	-	-
2	450008.09	2297416.45	-	-
3	450008.09	2297418.45	-	-
4	450006.09	2297418.45	-	-
1	450006.09	2297416.45	-	-
1	450034.61	2297375.27	-	-
2	450036.61	2297375.27	-	-
3	450036.61	2297377.27	-	-
4	450034.61	2297377.27	-	-
1	450034.61	2297375.27	-	-
1	450062.89	2297334.41	-	-
2	450064.89	2297334.41	-	-
3	450064.89	2297336.41	-	-
4	450062.89	2297336.41	-	-
1	450062.89	2297334.41	-	-
1	450092.17	2297291.83	-	-
2	450094.17	2297291.83	-	-
3	450094.17	2297293.83	-	-
4	450092.17	2297293.83	-	-
1	450092.17	2297291.83	-	-
1	450120.45	2297250.98	-	-
2	450122.45	2297250.98	-	-
3	450122.45	2297252.98	-	-
4	450120.45	2297252.98	-	-
1	450120.45	2297250.98	-	-
1	450149.3	2297209.13	-	-
2	450151.3	2297209.13	-	-
3	450151.3	2297211.13	-	-

ДОКУМЕНТ ПОДПИСАН
ЭЛЕКТРОННОЙ ПОДПИСЬЮ
Сертификат: 00BB056B7401CB38D2B3576ACDC8425108
Владелец: ФЕДЕРАЛЬНАЯ СЛУЖБА ГОСУДАРСТВЕННОЙ РЕГИСТРАЦИИ, КАДАСТРА И КАРТОГРАФИИ
Действителен: с 27.06.2023 по 19.09.2024

полное наименование должности	инициалы, фамилия

Земельный участок
вид объекта недвижимости

Лист № 22 раздела 4.2	Всего листов раздела 4.2: 54	Всего разделов: 8	Всего листов выписки: 151

21.06.2024г. № КУВИ-001/2024-165465538	
Кадастровый номер:	16:39:061001:153

1	2	3	4	5
4	450149.3	2297211.13	-	-
1	450149.3	2297209.13	-	-
1	450177.61	2297167.98	-	-
2	450179.61	2297167.98	-	-
3	450179.61	2297169.98	-	-
4	450177.61	2297169.98	-	-
1	450177.61	2297167.98	-	-
1	450205.82	2297127.05	-	-
2	450207.82	2297127.05	-	-
3	450207.82	2297129.05	-	-
4	450205.82	2297129.05	-	-
1	450205.82	2297127.05	-	-
1	450233.35	2297085.35	-	-
2	450234.57	2297083.77	-	-
3	450240.89	2297088.68	-	-
4	450239.66	2297090.26	-	-
1	450233.35	2297085.35	-	-
1	450265.04	2297042.65	-	-
2	450267.04	2297042.65	-	-
3	450267.04	2297044.65	-	-
4	450265.04	2297044.65	-	-
1	450265.04	2297042.65	-	-
1	450293.57	2297002.48	-	-
2	450295.57	2297002.48	-	-
3	450295.57	2297004.48	-	-
4	450293.57	2297004.48	-	-
1	450293.57	2297002.48	-	-
1	450323.03	2296961.03	-	-
2	450325.03	2296961.03	-	-

ДОКУМЕНТ ПОДПИСАН
ЭЛЕКТРОННОЙ ПОДПИСЬЮ
Сертификат: 00BB056B7401CB38D2B3576ACDC8425108
Владелец: ФЕДЕРАЛЬНАЯ СЛУЖБА ГОСУДАРСТВЕННОЙ РЕГИСТРАЦИИ, КАДАСТРА И КАРТОГРАФИИ
Действителен: с 27.06.2023 по 19.09.2024

полное наименование должности	инициалы, фамилия

Земельный участок
вид объекта недвижимости

Лист № 23 раздела 4.2	Всего листов раздела 4.2: 54	Всего разделов: 8	Всего листов выписки: 151

21.06.2024г. № КУВИ-001/2024-165465538	
Кадастровый номер:	16:39:061001:153

1	2	3	4	5
3	450325.03	2296963.03	-	-
4	450323.03	2296963.03	-	-
1	450323.03	2296961.03	-	-
1	450352.71	2296919.54	-	-
2	450354.71	2296919.54	-	-
3	450354.71	2296921.54	-	-
4	450352.71	2296921.54	-	-
1	450352.71	2296919.54	-	-
1	450380.39	2296880.85	-	-
2	450382.39	2296880.85	-	-
3	450382.39	2296882.85	-	-
4	450380.39	2296882.85	-	-
1	450380.39	2296880.85	-	-
1	450410.87	2296838.31	-	-
2	450412.87	2296838.31	-	-
3	450412.87	2296840.31	-	-
4	450410.87	2296840.31	-	-
1	450410.87	2296838.31	-	-
1	450439.88	2296797.41	-	-
2	450441.88	2296797.41	-	-
3	450441.88	2296799.41	-	-
4	450439.88	2296799.41	-	-
1	450439.88	2296797.41	-	-
1	450468.86	2296756.52	-	-
2	450470.86	2296756.52	-	-
3	450470.86	2296758.52	-	-
4	450468.86	2296758.52	-	-
1	450468.86	2296756.52	-	-
1	450494.85	2296720.67	-	-

ДОКУМЕНТ ПОДПИСАН
ЭЛЕКТРОННОЙ ПОДПИСЬЮ
Сертификат: 00BB056B7401CB38D2B3576ACDC8425108
Владелец: ФЕДЕРАЛЬНАЯ СЛУЖБА ГОСУДАРСТВЕННОЙ РЕГИСТРАЦИИ, КАДАСТРА И КАРТОГРАФИИ
Действителен: с 27.06.2023 по 19.09.2024

полное наименование должности	инициалы, фамилия

Земельный участок
вид объекта недвижимости

Лист № 24 раздела 4.2	Всего листов раздела 4.2: 54	Всего разделов: 8	Всего листов выписки: 151

21.06.2024г. № КУВИ-001/2024-165465538	
Кадастровый номер:	16:39:061001:153

1	2	3	4	5
2	450496.53	2296721.75	-	-
3	450492.22	2296728.48	-	-
4	450490.53	2296727.41	-	-
1	450494.85	2296720.67	-	-
1	450484.46	2296675.34	-	-
2	450484.37	2296708.75	-	2.5
3	450235.78	2297059.94	-	2.5
4	450023.06	2297367.63	-	2.5
5	449916.71	2297521.07	-	2.5
6	449860.88	2297601.9	-	-
7	449885.13	2297622.25	-	-
8	449899.22	2297634.37	-	-
9	449957.83	2297549.51	-	2.5
10	450064.18	2297396.09	-	2.5
11	450276.76	2297088.6	-	2.5
12	450506.32	2296764.28	-	-
13	450504.89	2296760.99	-	-
14	450503.64	2296754.99	-	-
15	450499.14	2296735.99	-	-
16	450497.89	2296727.24	-	-
17	450496.64	2296721.99	-	-
18	450494.64	2296711.24	-	-
19	450490.14	2296694.24	-	-
1	450484.46	2296675.34	-	-

ДОКУМЕНТ ПОДПИСАН
ЭЛЕКТРОННОЙ ПОДПИСЬЮ
Сертификат: 00BB056B7401CB38D2B3576ACDC8425108
Владелец: ФЕДЕРАЛЬНАЯ СЛУЖБА ГОСУДАРСТВЕННОЙ РЕГИСТРАЦИИ, КАДАСТРА И КАРТОГРАФИИ
Действителен: с 27.06.2023 по 19.09.2024

полное наименование должности	инициалы, фамилия

Земельный участок
вид объекта недвижимости

Лист № 25 раздела 4.2	Всего листов раздела 4.2: 54	Всего разделов: 8	Всего листов выписки: 151

21.06.2024г. № КУВИ-001/2024-165465538	
Кадастровый номер:	16:39:061001:153

Сведения о характерных точках границы части (частей) земельного участка

Учетный номер части: 16:39:061001:153/9

Система координат МСК-16

Номер точки	Координаты, м		Описание закрепления на местности	Средняя квадратичная погрешность определения координат характерных точек границ земельного участка, м
	X	Y		
1	2	3	4	5
1	450265.16	2296368.3	-	0.1
2	450283.36	2296328.62	-	-
3	450278.1	2296330.49	-	-
4	450270.27	2296347.58	-	-
5	450257.78	2296380.22	-	-
6	450259.76	2296380.66	-	-
1	450265.16	2296368.3	-	0.1

ДОКУМЕНТ ПОДПИСАН
ЭЛЕКТРОННОЙ ПОДПИСЬЮ
Сертификат: 00BB056B7401CB38D2B3576ACDC8425108
Владелец: ФЕДЕРАЛЬНАЯ СЛУЖБА ГОСУДАРСТВЕННОЙ РЕГИСТРАЦИИ, КАДАСТРА И КАРТОГРАФИИ
Действителен: с 27.06.2023 по 19.09.2024

полное наименование должности		инициалы, фамилия

Земельный участок			
вид объекта недвижимости			
Лист № 26 раздела 4.2	Всего листов раздела 4.2: 54	Всего разделов: 8	Всего листов выписки: 151

21.06.2024г. № КУВИ-001/2024-165465538	
Кадастровый номер:	16:39:061001:153

Сведения о характерных точках границы части (частей) земельного участка

Учетный номер части: 16:39:061001:153/10

Система координат МСК-16

Номер точки	Координаты, м		Описание закрепления на местности	Средняя квадратичная погрешность определения координат характерных точек границ земельного участка, м
	X	Y		
1	2	3	4	5
1	449874.63	2297607.04	-	-
2	449876.63	2297607.04	-	-
3	449876.63	2297609.04	-	-
4	449874.63	2297609.04	-	-
1	449874.63	2297607.04	-	-
1	449891.85	2297581.83	-	-
2	449893.85	2297581.83	-	-
3	449893.85	2297583.83	-	-
4	449891.85	2297583.83	-	-
1	449891.85	2297581.83	-	-
1	449920.29	2297540.73	-	-
2	449922.29	2297540.73	-	-
3	449922.29	2297542.73	-	-
4	449920.29	2297542.73	-	-
1	449920.29	2297540.73	-	-
1	449949.58	2297498.47	-	-
2	449951.58	2297498.47	-	-
3	449951.58	2297500.47	-	-
4	449949.58	2297500.47	-	-
1	449949.58	2297498.47	-	-
1	449978.03	2297457.34	-	-
2	449980.03	2297457.34	-	-
3	449980.03	2297459.34	-	-
4	449978.03	2297459.34	-	-

ДОКУМЕНТ ПОДПИСАН
ЭЛЕКТРОННОЙ ПОДПИСЬЮ
Сертификат: 00BB056B7401CB38D2B3576ACDC8425108
Владелец: ФЕДЕРАЛЬНАЯ СЛУЖБА ГОСУДАРСТВЕННОЙ РЕГИСТРАЦИИ, КАДАСТРА И КАРТОГРАФИИ
Действителен: с 27.06.2023 по 19.09.2024

полное наименование должности		инициалы, фамилия

Земельный участок
вид объекта недвижимости

Лист № 27 раздела 4.2	Всего листов раздела 4.2: 54	Всего разделов: 8	Всего листов выписки: 151

21.06.2024г. № КУВИ-001/2024-165465538	
Кадастровый номер:	16:39:061001:153

1	2	3	4	5
1	449978.03	2297457.34	-	-
1	450006.09	2297416.45	-	-
2	450008.09	2297416.45	-	-
3	450008.09	2297418.45	-	-
4	450006.09	2297418.45	-	-
1	450006.09	2297416.45	-	-
1	450034.61	2297375.27	-	-
2	450036.61	2297375.27	-	-
3	450036.61	2297377.27	-	-
4	450034.61	2297377.27	-	-
1	450034.61	2297375.27	-	-
1	450062.89	2297334.41	-	-
2	450064.89	2297334.41	-	-
3	450064.89	2297336.41	-	-
4	450062.89	2297336.41	-	-
1	450062.89	2297334.41	-	-
1	450092.17	2297291.83	-	-
2	450094.17	2297291.83	-	-
3	450094.17	2297293.83	-	-
4	450092.17	2297293.83	-	-
1	450092.17	2297291.83	-	-
1	450120.45	2297250.98	-	-
2	450122.45	2297250.98	-	-
3	450122.45	2297252.98	-	-
4	450120.45	2297252.98	-	-
1	450120.45	2297250.98	-	-
1	450149.3	2297209.13	-	-
2	450151.3	2297209.13	-	-
3	450151.3	2297211.13	-	-

ДОКУМЕНТ ПОДПИСАН
ЭЛЕКТРОННОЙ ПОДПИСЬЮ
Сертификат: 00BB056B7401CB38D2B3576ACDC8425108
Владелец: ФЕДЕРАЛЬНАЯ СЛУЖБА ГОСУДАРСТВЕННОЙ РЕГИСТРАЦИИ, КАДАСТРА И КАРТОГРАФИИ
Действителен: с 27.06.2023 по 19.09.2024

полное наименование должности		инициалы, фамилия

Земельный участок
вид объекта недвижимости

Лист № 28 раздела 4.2	Всего листов раздела 4.2: 54	Всего разделов: 8	Всего листов выписки: 151

21.06.2024г. № КУВИ-001/2024-165465538	
Кадастровый номер:	16:39:061001:153

1	2	3	4	5
4	450149.3	2297211.13	-	-
1	450149.3	2297209.13	-	-
1	450177.61	2297167.98	-	-
2	450179.61	2297167.98	-	-
3	450179.61	2297169.98	-	-
4	450177.61	2297169.98	-	-
1	450177.61	2297167.98	-	-
1	450205.82	2297127.05	-	-
2	450207.82	2297127.05	-	-
3	450207.82	2297129.05	-	-
4	450205.82	2297129.05	-	-
1	450205.82	2297127.05	-	-
1	450233.35	2297085.35	-	-
2	450234.57	2297083.77	-	-
3	450240.89	2297088.68	-	-
4	450239.66	2297090.26	-	-
1	450233.35	2297085.35	-	-
1	450265.04	2297042.65	-	-
2	450267.04	2297042.65	-	-
3	450267.04	2297044.65	-	-
4	450265.04	2297044.65	-	-
1	450265.04	2297042.65	-	-
1	450293.57	2297002.48	-	-
2	450295.57	2297002.48	-	-
3	450295.57	2297004.48	-	-
4	450293.57	2297004.48	-	-
1	450293.57	2297002.48	-	-
1	450323.03	2296961.03	-	-
2	450325.03	2296961.03	-	-

ДОКУМЕНТ ПОДПИСАН
ЭЛЕКТРОННОЙ ПОДПИСЬЮ
Сертификат: 00BB056B7401CB38D2B3576ACDC8425108
Владелец: ФЕДЕРАЛЬНАЯ СЛУЖБА ГОСУДАРСТВЕННОЙ РЕГИСТРАЦИИ, КАДАСТРА И КАРТОГРАФИИ
Действителен: с 27.06.2023 по 19.09.2024

полное наименование должности	инициалы, фамилия

Земельный участок
вид объекта недвижимости

Лист № 29 раздела 4.2	Всего листов раздела 4.2: 54	Всего разделов: 8	Всего листов выписки: 151

21.06.2024г. № КУВИ-001/2024-165465538	
Кадастровый номер:	16:39:061001:153

1	2	3	4	5
3	450325.03	2296963.03	-	-
4	450323.03	2296963.03	-	-
1	450323.03	2296961.03	-	-
1	450352.71	2296919.54	-	-
2	450354.71	2296919.54	-	-
3	450354.71	2296921.54	-	-
4	450352.71	2296921.54	-	-
1	450352.71	2296919.54	-	-
1	450380.39	2296880.85	-	-
2	450382.39	2296880.85	-	-
3	450382.39	2296882.85	-	-
4	450380.39	2296882.85	-	-
1	450380.39	2296880.85	-	-
1	450410.87	2296838.31	-	-
2	450412.87	2296838.31	-	-
3	450412.87	2296840.31	-	-
4	450410.87	2296840.31	-	-
1	450410.87	2296838.31	-	-
1	450439.88	2296797.41	-	-
2	450441.88	2296797.41	-	-
3	450441.88	2296799.41	-	-
4	450439.88	2296799.41	-	-
1	450439.88	2296797.41	-	-
1	450468.86	2296756.52	-	-
2	450470.86	2296756.52	-	-
3	450470.86	2296758.52	-	-
4	450468.86	2296758.52	-	-
1	450468.86	2296756.52	-	-
1	450494.85	2296720.67	-	-

ДОКУМЕНТ ПОДПИСАН
ЭЛЕКТРОННОЙ ПОДПИСЬЮ
Сертификат: 00BB056B7401CB38D2B3576ACDC8425108
Владелец: ФЕДЕРАЛЬНАЯ СЛУЖБА ГОСУДАРСТВЕННОЙ РЕГИСТРАЦИИ, КАДАСТРА И КАРТОГРАФИИ
Действителен: с 27.06.2023 по 19.09.2024

полное наименование должности	инициалы, фамилия

Земельный участок
вид объекта недвижимости

Лист № 30 раздела 4.2	Всего листов раздела 4.2: 54	Всего разделов: 8	Всего листов выписки: 151

21.06.2024г. № КУВИ-001/2024-165465538	
Кадастровый номер:	16:39:061001:153

1	2	3	4	5
2	450496.53	2296721.75	-	-
3	450492.22	2296728.48	-	-
4	450490.53	2296727.41	-	-
1	450494.85	2296720.67	-	-
1	450490.14	2296694.24	-	-
2	450486.88	2296683.38	-	-
3	450486.28	2296715.88	-	2.5
4	450461.22	2296751.39	-	2.5
5	450403.25	2296833.15	-	2.5
6	450345.1	2296914.37	-	2.5
7	450285.95	2296997.32	-	2.5
8	450227.09	2297080.02	-	2.5
9	450169.89	2297162.96	-	2.5
10	450112.72	2297245.96	-	2.5
11	450055.18	2297329.37	-	2.5
12	449998.38	2297411.42	-	2.5
13	449941.87	2297493.43	-	2.5
14	449912.59	2297535.68	-	2.5
15	449884.13	2297576.81	-	2.5
16	449866.92	2297602.01	-	2.5
17	449864.74	2297605.14	-	-
18	449881.04	2297618.81	-	-
19	449884.36	2297614.05	-	2.5
20	449901.59	2297588.83	-	2.5
21	449930.01	2297547.76	-	2.5
22	449959.31	2297505.49	-	2.5
23	450015.82	2297423.46	-	2.5
24	450072.62	2297341.43	-	2.5
25	450130.18	2297257.98	-	2.5

ДОКУМЕНТ ПОДПИСАН
ЭЛЕКТРОННОЙ ПОДПИСЬЮ
Сертификат: 00BB056B7401CB38D2B3576ACDC8425108
Владелец: ФЕДЕРАЛЬНАЯ СЛУЖБА ГОСУДАРСТВЕННОЙ РЕГИСТРАЦИИ, КАДАСТРА И КАРТОГРАФИИ
Действителен: с 27.06.2023 по 19.09.2024

полное наименование должности		инициалы, фамилия

Земельный участок
вид объекта недвижимости

Лист № 31 раздела 4.2	Всего листов раздела 4.2: 54	Всего разделов: 8	Всего листов выписки: 151

21.06.2024г. № КУВИ-001/2024-165465538	
Кадастровый номер:	16:39:061001:153

1	2	3	4	5
26	450187.35	2297175	-	2.5
27	450244.45	2297092.18	-	2.5
28	450303.21	2297009.62	-	2.5
29	450362.34	2296926.69	-	2.5
30	450420.51	2296845.45	-	2.5
31	450478.52	2296763.63	-	2.5
32	450498.95	2296734.69	-	-
33	450497.89	2296727.24	-	-
34	450496.64	2296721.99	-	-
35	450494.64	2296711.24	-	-
1	450490.14	2296694.24	-	-

ДОКУМЕНТ ПОДПИСАН
ЭЛЕКТРОННОЙ ПОДПИСЬЮ
Сертификат: 00BB056B7401CB38D2B3576ACDC8425108
Владелец: ФЕДЕРАЛЬНАЯ СЛУЖБА ГОСУДАРСТВЕННОЙ РЕГИСТРАЦИИ, КАДАСТРА И КАРТОГРАФИИ
Действителен: с 27.06.2023 по 19.09.2024

полное наименование должности	инициалы, фамилия

Земельный участок
вид объекта недвижимости

Лист № 32 раздела 4.2	Всего листов раздела 4.2: 54	Всего разделов: 8	Всего листов выписки: 151

21.06.2024г. № КУВИ-001/2024-165465538	
Кадастровый номер:	16:39:061001:153

Сведения о характерных точках границы части (частей) земельного участка

Учетный номер части: 16:39:061001:153/11

Система координат МСК-16

Номер точки	Координаты, м		Описание закрепления на местности	Средняя квадратичная погрешность определения координат характерных точек границ земельного участка, м
	X	Y		
1	2	3	4	5
1	450261.58	2296609.86	-	-
2	450259.49	2296609.4	-	-
3	450275.07	2296722.47	-	0.1
4	450396.38	2296790.29	-	0.1
5	450510.04	2296836.57	-	-
6	450510.73	2296834.69	-	-
7	450397.19	2296788.46	-	0.1
8	450276.91	2296721.21	-	0.1
1	450261.58	2296609.86	-	-

полное наименование должности		инициалы, фамилия

ДОКУМЕНТ ПОДПИСАН
ЭЛЕКТРОННОЙ ПОДПИСЬЮ
Сертификат: 00BB056B7401CB38D2B3576ACDC8425108
Владелец: ФЕДЕРАЛЬНАЯ СЛУЖБА ГОСУДАРСТВЕННОЙ РЕГИСТРАЦИИ, КАДАСТРА И КАРТОГРАФИИ
Действителен: с 27.06.2023 по 19.09.2024

Земельный участок
вид объекта недвижимости

Лист № 33 раздела 4.2	Всего листов раздела 4.2: 54	Всего разделов: 8	Всего листов выписки: 151

21.06.2024г. № КУВИ-001/2024-165465538	
Кадастровый номер:	16:39:061001:153

Сведения о характерных точках границы части (частей) земельного участка

Учетный номер части: 16:39:061001:153/12

Система координат

Номер точки	Координаты, м		Описание закрепления на местности	Средняя квадратичная погрешность определения координат характерных точек границ земельного участка, м
	X	Y		
1	2	3	4	5
1	449810.7	2296519.31	-	-
2	449814.64	2296517.74	-	-
3	449831.39	2296510.74	-	-
4	449846.14	2296502.99	-	-
5	449858.89	2296494.74	-	-
6	449868.14	2296489.74	-	-
7	449870.4	2296488.61	-	-
8	449887.55	2296495.16	-	-
9	449875.94	2296524.68	-	-
10	450208.48	2296598.13	-	-
11	450204.68	2296606.95	-	-
12	450198.96	2296616.9	-	-
13	450191.11	2296625.28	-	-
14	450189.23	2296626.54	-	-
15	450189.46	2296625.05	-	-
16	450182.82	2296624.1	-	-
17	450181.98	2296630.52	-	-
18	450183.02	2296630.68	-	-
19	450181.55	2296631.66	-	-
20	450170.8	2296635.68	-	-
21	450159.41	2296637.15	-	-
22	450147.99	2296635.97	-	-
23	450071.11	2296618.99	-	-
24	450063.9	2296616.82	-	-

ДОКУМЕНТ ПОДПИСАН
ЭЛЕКТРОННОЙ ПОДПИСЬЮ
Сертификат: 00BB056B7401CB38D2B3576ACDC8425108
Владелец: ФЕДЕРАЛЬНАЯ СЛУЖБА ГОСУДАРСТВЕННОЙ РЕГИСТРАЦИИ, КАДАСТРА И КАРТОГРАФИИ
Действителен: с 27.06.2023 по 19.09.2024

полное наименование должности		инициалы, фамилия

Земельный участок
вид объекта недвижимости

Лист № 34 раздела 4.2	Всего листов раздела 4.2: 54	Всего разделов: 8	Всего листов выписки: 151

21.06.2024г. № КУВИ-001/2024-165465538	
Кадастровый номер:	16:39:061001:153

1	2	3	4	5
25	449869.54	2296541.87	-	-
26	449847.38	2296533.34	-	-
1	449810.7	2296519.31	-	-
1	450035.95	2296585.27	-	-
2	450029.79	2296580.71	-	-
3	450025.27	2296586.9	-	-
4	450031.44	2296591.41	-	-
1	450035.95	2296585.27	-	-
1	450028.77	2296595.15	-	-
2	450025.1	2296594.7	-	-
3	450024.65	2296598.37	-	-
4	450028.32	2296598.82	-	-
1	450028.77	2296595.15	-	-
1	450196.57	2296598.91	-	-
2	450189.91	2296598.07	-	-
3	450189.17	2296604.5	-	-
4	450195.66	2296605.37	-	-
1	450196.57	2296598.91	-	-
1	450190.03	2296614.67	-	-
2	450186.35	2296614.23	-	-
3	450185.91	2296617.91	-	-
4	450189.59	2296618.35	-	-
1	450190.03	2296614.67	-	-
1	450307.15	2296391.09	-	-
2	450257.78	2296380.22	-	-
3	450270.49	2296346.99	-	-
4	450240.93	2296335.68	-	-
5	450251.64	2296334.23	-	-
6	450274.64	2296331.73	-	-

ДОКУМЕНТ ПОДПИСАН
ЭЛЕКТРОННОЙ ПОДПИСЬЮ
Сертификат: 00BB056B7401CB38D2B3576ACDC8425108
Владелец: ФЕДЕРАЛЬНАЯ СЛУЖБА ГОСУДАРСТВЕННОЙ РЕГИСТРАЦИИ, КАДАСТРА И КАРТОГРАФИИ
Действителен: с 27.06.2023 по 19.09.2024

полное наименование должности	инициалы, фамилия

Земельный участок
вид объекта недвижимости

Лист № 35 раздела 4.2	Всего листов раздела 4.2: 54	Всего разделов: 8	Всего листов выписки: 151

21.06.2024г. № КУВИ-001/2024-165465538	
Кадастровый номер:	16:39:061001:153

1	2	3	4	5
7	450285.14	2296327.98	-	-
8	450290.39	2296325.98	-	-
9	450301.14	2296320.98	-	-
10	450310.35	2296317.33	-	-
11	450313.57	2296321.62	-	-
12	450318.14	2296331.84	-	-
13	450320.32	2296342.82	-	-
14	450319.99	2296354.01	-	-
15	450317.19	2296364.85	-	-
1	450307.15	2296391.09	-	-
1	450205.81	2296340.2	-	-
2	450192.42	2296342.6	-	-
3	450192.42	2296342.57	-	-
4	450199.64	2296341.23	-	-
5	450205.8	2296340.17	-	-
1	450205.81	2296340.2	-	-

ДОКУМЕНТ ПОДПИСАН
ЭЛЕКТРОННОЙ ПОДПИСЬЮ
Сертификат: 00BB056B7401CB38D2B3576ACDC8425108
Владелец: ФЕДЕРАЛЬНАЯ СЛУЖБА ГОСУДАРСТВЕННОЙ РЕГИСТРАЦИИ, КАДАСТРА И КАРТОГРАФИИ
Действителен: с 27.06.2023 по 19.09.2024

полное наименование должности	инициалы, фамилия

Земельный участок
вид объекта недвижимости

Лист № 36 раздела 4.2	Всего листов раздела 4.2: 54	Всего разделов: 8	Всего листов выписки: 151

21.06.2024г. № КУВИ-001/2024-165465538	
Кадастровый номер:	16:39:061001:153

Сведения о характерных точках границы части (частей) земельного участка

Учетный номер части: 16:39:061001:153/13

Система координат МСК-16МСК-16МСК-16МСК-16МСК-16МСК-16МСК-16

Номер точки	Координаты, м		Описание закрепления на местности	Средняя квадратичная погрешность определения координат характерных точек границ земельного участка, м
	X	Y		
1	2	3	4	5
1	450470.9	2296758.29	Закрепление отсутствует	2.5
2	450472.9	2296758.29	Закрепление отсутствует	2.5
3	450472.9	2296760.29	Закрепление отсутствует	2.5
4	450470.9	2296760.29	Закрепление отсутствует	2.5
1	450470.9	2296758.29	Закрепление отсутствует	2.5
1	450257.45	2297072.8	Закрепление отсутствует	2.5
2	450257.45	2297074.8	Закрепление отсутствует	2.5
3	450255.45	2297074.8	Закрепление отсутствует	2.5
4	450255.45	2297072.8	Закрепление отсутствует	2.5
1	450257.45	2297072.8	Закрепление отсутствует	2.5
1	450248.2	2297089.27	Закрепление отсутствует	2.5
2	450248.2	2297087.27	Закрепление отсутствует	2.5
3	450250.2	2297087.27	Закрепление отсутствует	2.5
4	450250.2	2297089.27	Закрепление отсутствует	2.5
1	450248.2	2297089.27	Закрепление отсутствует	2.5
1	450244.95	2297076.96	Закрепление отсутствует	2.5
2	450246.95	2297076.96	Закрепление отсутствует	2.5
3	450246.95	2297078.96	Закрепление отсутствует	2.5
4	450244.95	2297078.96	Закрепление отсутствует	2.5
1	450244.95	2297076.96	Закрепление отсутствует	2.5
1	450036.92	2297377.25	Закрепление отсутствует	2.5
2	450044.98	2297380.88	Закрепление отсутствует	2.5
3	450044.16	2297382.7	Закрепление отсутствует	2.5
4	450036.1	2297379.07	Закрепление отсутствует	2.5

ДОКУМЕНТ ПОДПИСАН
ЭЛЕКТРОННОЙ ПОДПИСЬЮ
Сертификат: 00BB056B7401CB38D2B3576ACDC8425108
Владелец: ФЕДЕРАЛЬНАЯ СЛУЖБА ГОСУДАРСТВЕННОЙ РЕГИСТРАЦИИ, КАДАСТРА И КАРТОГРАФИИ
Действителен: с 27.06.2023 по 19.09.2024

полное наименование должности	инициалы, фамилия

Земельный участок
вид объекта недвижимости

Лист № 37 раздела 4.2	Всего листов раздела 4.2: 54	Всего разделов: 8	Всего листов выписки: 151

21.06.2024г. № КУВИ-001/2024-165465538	
Кадастровый номер:	16:39:061001:153

1	2	3	4	5
1	450036.92	2297377.25	Закрепление отсутствует	2.5
1	449863.41	2297598.44	Закрепление отсутствует	2.5
2	449876.63	2297607.04	Закрепление отсутствует	2.5
3	449874.63	2297607.04	Закрепление отсутствует	2.5
4	449874.63	2297608.18	Закрепление отсутствует	2.5
5	449862.32	2297600.18	Закрепление отсутствует	2.5
6	449861.43	2297601.6	Закрепление отсутствует	2.5
7	449858.12	2297599.58	Закрепление отсутствует	2.5
8	449856.14	2297597.91	Закрепление отсутствует	2.5
9	449859.42	2297592.87	Закрепление отсутствует	2.5
10	449864.79	2297596.23	Закрепление отсутствует	2.5
1	449863.41	2297598.44	Закрепление отсутствует	2.5
1	449936.4	2297533.71	Закрепление отсутствует	2.5
2	449938.4	2297533.71	Закрепление отсутствует	2.5
3	449938.4	2297535.71	Закрепление отсутствует	2.5
4	449936.4	2297535.71	Закрепление отсутствует	2.5
1	449936.4	2297533.71	Закрепление отсутствует	2.5

ДОКУМЕНТ ПОДПИСАН
ЭЛЕКТРОННОЙ ПОДПИСЬЮ
Сертификат: 00BB056B7401CB38D2B3576ACDC8425108
Владелец: ФЕДЕРАЛЬНАЯ СЛУЖБА ГОСУДАРСТВЕННОЙ РЕГИСТРАЦИИ, КАДАСТРА И КАРТОГРАФИИ
Действителен: с 27.06.2023 по 19.09.2024

полное наименование должности	инициалы, фамилия

Земельный участок
вид объекта недвижимости

Лист № 38 раздела 4.2	Всего листов раздела 4.2: 54	Всего разделов: 8	Всего листов выписки: 151

21.06.2024г. № КУВИ-001/2024-165465538	
Кадастровый номер:	16:39:061001:153

Сведения о характерных точках границы части (частей) земельного участка

Учетный номер части: 16:39:061001:153/14

Система координат

Номер точки	Координаты, м		Описание закрепления на местности	Средняя квадратичная погрешность определения координат характерных точек границ земельного участка, м
	X	Y		
1	2	3	4	5
1	449898.9	2296529.75	-	-
2	449961.7	2296543.62	-	-
3	449942.62	2296594.6	-	-
4	449931.71	2296608.93	-	-
5	449914.79	2296615.09	-	-
6	449674.64	2296584.81	-	-
7	449690.64	2296574.74	-	-
8	449702.39	2296568.49	-	-
9	449720.89	2296559.74	-	-
10	449736.64	2296551.99	-	-
11	449754.89	2296544.99	-	-
12	449780.89	2296535.49	-	-
13	449783.24	2296534.51	-	-
14	449891.84	2296548.25	-	-
1	449898.9	2296529.75	-	-
1	449745.61	2296558.89	-	-
2	449739.08	2296557.91	-	-
3	449738.22	2296564.33	-	-
4	449744.69	2296565.31	-	-
1	449745.61	2296558.89	-	-
1	449834.63	2296572.05	-	-
2	449830.95	2296571.61	-	-
3	449830.51	2296575.29	-	-
4	449834.19	2296575.73	-	-

ДОКУМЕНТ ПОДПИСАН
ЭЛЕКТРОННОЙ ПОДПИСЬЮ
Сертификат: 00BB056B7401CB38D2B3576ACDC8425108
Владелец: ФЕДЕРАЛЬНАЯ СЛУЖБА ГОСУДАРСТВЕННОЙ РЕГИСТРАЦИИ, КАДАСТРА И КАРТОГРАФИИ
Действителен: с 27.06.2023 по 19.09.2024

полное наименование должности	инициалы, фамилия

Земельный участок
вид объекта недвижимости

Лист № 39 раздела 4.2	Всего листов раздела 4.2: 54	Всего разделов: 8	Всего листов выписки: 151

21.06.2024г. № КУВИ-001/2024-165465538	
Кадастровый номер:	16:39:061001:153

1	2	3	4	5
1	449834.63	2296572.05	-	-
1	449916.48	2296578.03	-	-
2	449907.42	2296579.61	-	-
3	449909.11	2296588.69	-	-
4	449918.13	2296586.95	-	-
1	449916.48	2296578.03	-	-
1	449832.94	2296583.28	-	-
2	449829.26	2296582.92	-	-
3	449828.9	2296586.6	-	-
4	449832.58	2296586.96	-	-
1	449832.94	2296583.28	-	-

ДОКУМЕНТ ПОДПИСАН
ЭЛЕКТРОННОЙ ПОДПИСЬЮ
Сертификат: 00BB056B7401CB38D2B3576ACDC8425108
Владелец: ФЕДЕРАЛЬНАЯ СЛУЖБА ГОСУДАРСТВЕННОЙ РЕГИСТРАЦИИ, КАДАСТРА И КАРТОГРАФИИ
Действителен: с 27.06.2023 по 19.09.2024

полное наименование должности		инициалы, фамилия

Земельный участок
вид объекта недвижимости

Лист № 40 раздела 4.2	Всего листов раздела 4.2: 54	Всего разделов: 8	Всего листов выписки: 151

21.06.2024г. № КУВИ-001/2024-165465538	
Кадастровый номер:	16:39:061001:153

Сведения о характерных точках границы части (частей) земельного участка

Учетный номер части: 16:39:061001:153/15

Система координат

Номер точки	Координаты, м		Описание закрепления на местности	Средняя квадратичная погрешность определения координат характерных точек границ земельного участка, м
	X	Y		
1	2	3	4	5
1	449958.24	2296542.86	-	-
2	450269.42	2296611.59	-	-
3	450282.53	2296578.24	-	-
4	450328.26	2296582.65	-	-
5	450379.81	2296475.22	-	-
6	450381.14	2296474.23	-	-
7	450386.14	2296469.73	-	-
8	450388.14	2296467.23	-	-
9	450389.89	2296463.98	-	-
10	450391.89	2296458.98	-	-
11	450393.14	2296454.48	-	-
12	450398.14	2296445.48	-	-
13	450398.52	2296444.9	-	-
14	450423.64	2296483.73	-	-
15	450437.39	2296512.98	-	-
16	450450.89	2296545.48	-	-
17	450454.64	2296553.98	-	-
18	450457.01	2296560.54	-	-
19	450405.45	2296667.72	-	-
20	450397.29	2296678.23	-	-
21	450378.98	2296685.7	-	-
22	449990.07	2296633.06	-	-
23	449973.41	2296625.49	-	-
24	449963.62	2296610.03	-	-

ДОКУМЕНТ ПОДПИСАН
ЭЛЕКТРОННОЙ ПОДПИСЬЮ
Сертификат: 00BB056B7401CB38D2B3576ACDC8425108
Владелец: ФЕДЕРАЛЬНАЯ СЛУЖБА ГОСУДАРСТВЕННОЙ РЕГИСТРАЦИИ, КАДАСТРА И КАРТОГРАФИИ
Действителен: с 27.06.2023 по 19.09.2024

полное наименование должности		инициалы, фамилия

Земельный участок
вид объекта недвижимости

Лист № 41 раздела 4.2	Всего листов раздела 4.2: 54	Всего разделов: 8	Всего листов выписки: 151

21.06.2024г. № КУВИ-001/2024-165465538	
Кадастровый номер:	16:39:061001:153

1	2	3	4	5
1	449958.24	2296542.86	-	-
1	450439.11	2296534.36	-	-
2	450430.57	2296531.14	-	-
3	450427.25	2296539.56	-	-
4	450435.81	2296542.99	-	-
1	450439.11	2296534.36	-	-
1	450035.95	2296585.27	-	-
2	450029.79	2296580.71	-	-
3	450025.27	2296586.9	-	-
4	450031.44	2296591.41	-	-
1	450035.95	2296585.27	-	-
1	450028.77	2296595.15	-	-
2	450025.1	2296594.7	-	-
3	450024.65	2296598.37	-	-
4	450028.32	2296598.82	-	-
1	450028.77	2296595.15	-	-
1	450000.74	2296599.69	-	-
2	449992.67	2296595.18	-	-
3	449988.21	2296603.27	-	-
4	449996.22	2296607.74	-	-
1	450000.74	2296599.69	-	-
1	450196.57	2296598.91	-	-
2	450189.91	2296598.07	-	-
3	450189.17	2296604.5	-	-
4	450195.66	2296605.37	-	-
1	450196.57	2296598.91	-	-
1	450027.46	2296606.79	-	-
2	450023.78	2296606.35	-	-
3	450023.34	2296610.02	-	-

ДОКУМЕНТ ПОДПИСАН
ЭЛЕКТРОННОЙ ПОДПИСЬЮ
Сертификат: 00BB056B7401CB38D2B3576ACDC8425108
Владелец: ФЕДЕРАЛЬНАЯ СЛУЖБА ГОСУДАРСТВЕННОЙ РЕГИСТРАЦИИ, КАДАСТРА И КАРТОГРАФИИ
Действителен: с 27.06.2023 по 19.09.2024

полное наименование должности	инициалы, фамилия

Земельный участок
вид объекта недвижимости

Лист № 42 раздела 4.2	Всего листов раздела 4.2: 54	Всего разделов: 8	Всего листов выписки: 151

21.06.2024г. № КУВИ-001/2024-165465538	
Кадастровый номер:	16:39:061001:153

1	2	3	4	5
4	450027.01	2296610.47	-	-
1	450027.46	2296606.79	-	-
1	450349.81	2296608.67	-	-
2	450339.44	2296614.48	-	-
3	450345.28	2296624.75	-	-
4	450355.6	2296619.1	-	-
1	450349.81	2296608.67	-	-
1	450190.03	2296614.67	-	-
2	450186.35	2296614.23	-	-
3	450185.91	2296617.91	-	-
4	450189.59	2296618.35	-	-
1	450190.03	2296614.67	-	-
1	450189.46	2296625.05	-	-
2	450182.82	2296624.1	-	-
3	450181.98	2296630.52	-	-
4	450188.45	2296631.49	-	-
1	450189.46	2296625.05	-	-
1	450372.04	2296629.26	-	-
2	450364.41	2296633.67	-	-
3	450368.81	2296641.3	-	-
4	450376.45	2296636.9	-	-
1	450372.04	2296629.26	-	-
1	450378.51	2296658.9	-	-
2	450379.22	2296660.29	-	-
3	450387.14	2296656.24	-	-
4	450383.08	2296648.32	-	-
5	450380.46	2296649.65	-	-
6	450379.01	2296646.97	-	-
7	450369.72	2296651.6	-	-

ДОКУМЕНТ ПОДПИСАН
ЭЛЕКТРОННОЙ ПОДПИСЬЮ
Сертификат: 00BB056B7401CB38D2B3576ACDC8425108
Владелец: ФЕДЕРАЛЬНАЯ СЛУЖБА ГОСУДАРСТВЕННОЙ РЕГИСТРАЦИИ, КАДАСТРА И КАРТОГРАФИИ
Действителен: с 27.06.2023 по 19.09.2024

полное наименование должности	инициалы, фамилия

Земельный участок
вид объекта недвижимости

Лист № 43 раздела 4.2	Всего листов раздела 4.2: 54	Всего разделов: 8	Всего листов выписки: 151

21.06.2024г. № КУВИ-001/2024-165465538	
Кадастровый номер:	16:39:061001:153

1	2	3	4	5
8	450374.44	2296660.91	-	-
1	450378.51	2296658.9	-	-
1	450165.42	2296648.59	-	-
2	450161.84	2296648.15	-	-
3	450161.4	2296651.73	-	-
4	450164.98	2296652.17	-	-
1	450165.42	2296648.59	-	-
1	450388.52	2296676	-	-
2	450384.95	2296675.53	-	-
3	450384.48	2296679.1	-	-
4	450388.05	2296679.57	-	-
1	450388.52	2296676	-	-
1	450323.74	2296312.02	-	-
2	450330.14	2296309.48	-	-
3	450348.14	2296303.23	-	-
4	450381.9	2296285.83	-	-
5	450386.54	2296297.19	-	-
6	450386.14	2296306.98	-	-
7	450386.14	2296313.98	-	-
8	450385.39	2296328.98	-	-
9	450385.39	2296349.48	-	-
10	450384.89	2296353.98	-	-
11	450384.89	2296360.23	-	-
12	450383.89	2296371.23	-	-
13	450385.39	2296383.98	-	-
14	450386.64	2296399.98	-	-
15	450387.14	2296401.98	-	-
16	450385.39	2296404.23	-	-
17	450379.89	2296410.73	-	-

ДОКУМЕНТ ПОДПИСАН
ЭЛЕКТРОННОЙ ПОДПИСЬЮ
Сертификат: 00BB056B7401CB38D2B3576ACDC8425108
Владелец: ФЕДЕРАЛЬНАЯ СЛУЖБА ГОСУДАРСТВЕННОЙ РЕГИСТРАЦИИ, КАДАСТРА И КАРТОГРАФИИ
Действителен: с 27.06.2023 по 19.09.2024

полное наименование должности	инициалы, фамилия

Земельный участок
вид объекта недвижимости

Лист № 44 раздела 4.2	Всего листов раздела 4.2: 54	Всего разделов: 8	Всего листов выписки: 151

21.06.2024г. № КУВИ-001/2024-165465538	
Кадастровый номер:	16:39:061001:153

1	2	3	4	5
18	450374.14	2296418.98	-	-
19	450369.91	2296425.56	-	-
1	450323.74	2296312.02	-	-
1	450362.89	2296315.26	-	-
2	450356.72	2296317.9	-	-
3	450359.34	2296323.82	-	-
4	450365.37	2296321.28	-	-
1	450362.89	2296315.26	-	-

ДОКУМЕНТ ПОДПИСАН
ЭЛЕКТРОННОЙ ПОДПИСЬЮ
Сертификат: 00BB056B7401CB38D2B3576ACDC8425108
Владелец: ФЕДЕРАЛЬНАЯ СЛУЖБА ГОСУДАРСТВЕННОЙ РЕГИСТРАЦИИ, КАДАСТРА И КАРТОГРАФИИ
Действителен: с 27.06.2023 по 19.09.2024

полное наименование должности	инициалы, фамилия

Земельный участок
вид объекта недвижимости

Лист № 45 раздела 4.2	Всего листов раздела 4.2: 54	Всего разделов: 8	Всего листов выписки: 151

21.06.2024г. № КУВИ-001/2024-165465538	
Кадастровый номер:	16:39:061001:153

Сведения о характерных точках границы части (частей) земельного участка				
Учетный номер части: 16:39:061001:153/16				
Система координат				
Номер точки	Координаты, м		Описание закрепления на местности	Средняя квадратичная погрешность определения координат характерных точек границ земельного участка, м
	X	Y		
1	2	3	4	5
1	449870.4	2296488.61	-	-
2	449887.55	2296495.16	-	-
3	449884.13	2296503.85	-	-
4	449859.48	2296494.42	-	-
5	449868.14	2296489.74	-	-
1	449870.4	2296488.61	-	-
1	450173.85	2296593.77	-	-
2	450170.24	2296598.05	-	-
3	450165.76	2296601.42	-	-
4	450160.65	2296603.7	-	-
5	450155.16	2296604.79	-	-
6	450149.56	2296604.63	-	-
7	450144.14	2296603.23	-	-
8	450024.46	2296557.48	-	-
9	450175.38	2296590.82	-	-
1	450173.85	2296593.77	-	-

ДОКУМЕНТ ПОДПИСАН
ЭЛЕКТРОННОЙ ПОДПИСЬЮ
Сертификат: 00BB056B7401CB38D2B3576ACDC8425108
Владелец: ФЕДЕРАЛЬНАЯ СЛУЖБА ГОСУДАРСТВЕННОЙ РЕГИСТРАЦИИ, КАДАСТРА И КАРТОГРАФИИ
Действителен: с 27.06.2023 по 19.09.2024

полное наименование должности		инициалы, фамилия

Земельный участок
вид объекта недвижимости

Лист № 46 раздела 4.2	Всего листов раздела 4.2: 54	Всего разделов: 8	Всего листов выписки: 151

21.06.2024г. № КУВИ-001/2024-165465538	
Кадастровый номер:	16:39:061001:153

Сведения о характерных точках границы части (частей) земельного участка

Учетный номер части: 16:39:061001:153/17

Система координат

Номер точки	Координаты, м		Описание закрепления на местности	Средняя квадратичная погрешность определения координат характерных точек границ земельного участка, м
	X	Y		
1	2	3	4	5
1	450259	2296609.29	-	-
2	450261.44	2296609.83	-	-
3	450268.77	2296664.56	-	-
4	450277.12	2296721.68	-	-
5	450294.55	2296732.2	-	-
6	450345.91	2296759.3	-	-
7	450374.8	2296775.92	-	-
8	450399.32	2296792.02	-	-
9	450468.75	2296820.73	-	-
10	450500.11	2296833.35	-	-
11	450509.92	2296836.91	-	-
12	450509.89	2296836.99	-	-
13	450508.74	2296839.03	-	-
14	450499.27	2296835.6	-	-
15	450467.85	2296822.95	-	-
16	450398.3	2296794.2	-	-
17	450373.57	2296777.98	-	-
18	450344.77	2296761.41	-	-
19	450293.4	2296734.31	-	-
20	450275.08	2296723.17	-	-
21	450266.39	2296664.9	-	-
1	450259	2296609.29	-	-

ДОКУМЕНТ ПОДПИСАН
ЭЛЕКТРОННОЙ ПОДПИСЬЮ
Сертификат: 00BB056B7401CB38D2B3576ACDC8425108
Владелец: ФЕДЕРАЛЬНАЯ СЛУЖБА ГОСУДАРСТВЕННОЙ РЕГИСТРАЦИИ, КАДАСТРА И КАРТОГРАФИИ
Действителен: с 27.06.2023 по 19.09.2024

полное наименование должности	инициалы, фамилия

Земельный участок			
вид объекта недвижимости			
Лист № 47 раздела 4.2	Всего листов раздела 4.2: 54	Всего разделов: 8	Всего листов выписки: 151

21.06.2024г. № КУВИ-001/2024-165465538	
Кадастровый номер:	16:39:061001:153

Сведения о характерных точках границы части (частей) земельного участка

Учетный номер части: 16:39:061001:153/18

Система координат

Номер точки	Координаты, м		Описание закрепления на местности	Средняя квадратичная погрешность определения координат характерных точек границ земельного участка, м
	X	Y		
1	2	3	4	5
1	450260.43	2296609.6	-	-
2	450262.9	2296610.15	-	-
3	450278.13	2296720.53	-	-
4	450318.35	2296743.47	-	-
5	450346.66	2296758.02	-	-
6	450375.58	2296774.65	-	-
7	450400.03	2296790.71	-	-
8	450468.74	2296820.73	-	-
9	450500.63	2296831.95	-	-
10	450510.43	2296835.5	-	-
11	450509.89	2296836.99	-	-
12	450509.49	2296837.7	-	-
13	450499.82	2296834.19	-	-
14	450467.82	2296822.93	-	-
15	450398.89	2296792.81	-	-
16	450374.37	2296776.69	-	-
17	450345.5	2296760.1	-	-
18	450317.24	2296745.58	-	-
19	450276.3	2296722.21	-	-
20	450275.89	2296721.6	-	-
1	450260.43	2296609.6	-	-

ДОКУМЕНТ ПОДПИСАН
ЭЛЕКТРОННОЙ ПОДПИСЬЮ
Сертификат: 00BB056B7401CB38D2B3576ACDC8425108
Владелец: ФЕДЕРАЛЬНАЯ СЛУЖБА ГОСУДАРСТВЕННОЙ РЕГИСТРАЦИИ, КАДАСТРА И КАРТОГРАФИИ
Действителен: с 27.06.2023 по 19.09.2024

полное наименование должности		инициалы, фамилия

Земельный участок			
вид объекта недвижимости			
Лист № 48 раздела 4.2	Всего листов раздела 4.2: 54	Всего разделов: 8	Всего листов выписки: 151

21.06.2024г. № КУВИ-001/2024-165465538	
Кадастровый номер:	16:39:061001:153

Сведения о характерных точках границы части (частей) земельного участка

Учетный номер части: 16:39:061001:153/19

Система координат

Номер точки	Координаты, м		Описание закрепления на местности	Средняя квадратичная погрешность определения координат характерных точек границ земельного участка, м
	X	Y		
1	2	3	4	5
1	449947.86	2297625.92	-	-
2	449947.88	2297626	-	-
3	449947.88	2297637.75	-	-
4	449946.63	2297658.75	-	-
5	449946.13	2297663	-	-
6	449944.63	2297667.75	-	-
7	449942.88	2297672.75	-	-
8	449940.63	2297677.51	-	-
9	449938.13	2297679.76	-	-
10	449929.69	2297692.42	-	-
11	449929.65	2297692.38	-	-
12	449930.13	2297689.76	-	-
13	449930.63	2297685.76	-	-
14	449930.63	2297680.26	-	-
15	449930.13	2297674.51	-	-
16	449927.63	2297664	-	-
17	449926.35	2297661.72	-	-
18	449947.86	2297625.92	-	-
1	450179.39	2297281.43	-	-
2	450179.14	2297282.25	-	-
3	450178.39	2297285.75	-	-
4	450176.64	2297292.5	-	-
5	450168.89	2297310.75	-	-
6	450166.89	2297315.25	-	-

ДОКУМЕНТ ПОДПИСАН
ЭЛЕКТРОННОЙ ПОДПИСЬЮ
Сертификат: 00BB056B7401CB38D2B3576ACDC8425108
Владелец: ФЕДЕРАЛЬНАЯ СЛУЖБА ГОСУДАРСТВЕННОЙ РЕГИСТРАЦИИ, КАДАСТРА И КАРТОГРАФИИ
Действителен: с 27.06.2023 по 19.09.2024

полное наименование должности		инициалы, фамилия

Земельный участок
вид объекта недвижимости

Лист № 49 раздела 4.2	Всего листов раздела 4.2: 54	Всего разделов: 8	Всего листов выписки: 151

21.06.2024г. № КУВИ-001/2024-165465538	
Кадастровый номер:	16:39:061001:153

1	2	3	4	5
7	450142.14	2297353.25	-	-
8	450140.39	2297357.75	-	-
9	450138.64	2297361.25	-	-
10	450134.89	2297366	-	-
11	450128.64	2297372.25	-	-
12	450125.14	2297374.75	-	-
13	450119.89	2297379.25	-	-
14	450107.89	2297388	-	-
15	450103.14	2297392.75	-	-
16	450098.14	2297400	-	-
17	450097.99	2297400.16	-	-
18	450179.39	2297281.43	-	-
1	450513.25	2296794.17	-	-
2	450514.39	2296803.74	-	-
3	450514.39	2296821.24	-	-
4	450511.89	2296831.49	-	-
5	450509.89	2296836.99	-	-
6	450506.64	2296842.74	-	-
7	450503.64	2296850.24	-	-
8	450491.14	2296870.49	-	-
9	450484.64	2296879.99	-	-
10	450477.64	2296890.74	-	-
11	450434.64	2296954.74	-	-
12	450426.89	2296964.49	-	-
13	450416.89	2296980.24	-	-
14	450409.14	2296991.74	-	-
15	450407.14	2296995.49	-	-
16	450402.14	2297002.99	-	-
17	450389.39	2297021.49	-	-

ДОКУМЕНТ ПОДПИСАН
ЭЛЕКТРОННОЙ ПОДПИСЬЮ
Сертификат: 00BB056B7401CB38D2B3576ACDC8425108
Владелец: ФЕДЕРАЛЬНАЯ СЛУЖБА ГОСУДАРСТВЕННОЙ РЕГИСТРАЦИИ, КАДАСТРА И КАРТОГРАФИИ
Действителен: с 27.06.2023 по 19.09.2024

полное наименование должности	инициалы, фамилия

Земельный участок
вид объекта недвижимости

Лист № 50 раздела 4.2	Всего листов раздела 4.2: 54	Всего разделов: 8	Всего листов выписки: 151

21.06.2024г. № КУВИ-001/2024-165465538	
Кадастровый номер:	16:39:061001:153

1	2	3	4	5
18	450379.39	2297036.24	-	-
19	450373.64	2297043.74	-	-
20	450358.89	2297062.74	-	-
21	450357.14	2297065.99	-	-
22	450353.39	2297070.24	-	-
23	450345.14	2297080.24	-	-
24	450340.89	2297085.49	-	-
25	450335.14	2297091.74	-	-
26	450297.39	2297135.5	-	-
27	450292.39	2297142.25	-	-
28	450280.39	2297160.5	-	-
29	450265.89	2297180.75	-	-
30	450263.64	2297182.25	-	-
31	450256.64	2297188	-	-
32	450242.64	2297196.25	-	-
33	450237.39	2297199.5	-	-
34	450230.63	2297206.68	-	-
35	450231.14	2297205.94	-	-
36	450507.27	2296808.61	-	-
37	450513.25	2296794.17	-	-

ДОКУМЕНТ ПОДПИСАН
ЭЛЕКТРОННОЙ ПОДПИСЬЮ
Сертификат: 00BB056B7401CB38D2B3576ACDC8425108
Владелец: ФЕДЕРАЛЬНАЯ СЛУЖБА ГОСУДАРСТВЕННОЙ РЕГИСТРАЦИИ, КАДАСТРА И КАРТОГРАФИИ
Действителен: с 27.06.2023 по 19.09.2024

полное наименование должности		инициалы, фамилия

Земельный участок
вид объекта недвижимости

Лист № 51 раздела 4.2	Всего листов раздела 4.2: 54	Всего разделов: 8	Всего листов выписки: 151

21.06.2024г. № КУВИ-001/2024-165465538	
Кадастровый номер:	16:39:061001:153

Сведения о характерных точках границы части (частей) земельного участка

Учетный номер части: 16:39:061001:153/20

Система координат

Номер точки	Координаты, м		Описание закрепления на местности	Средняя квадратичная погрешность определения координат характерных точек границ земельного участка, м
	X	Y		
1	2	3	4	5
1	449947.04	2297651.8	-	-
2	449946.63	2297658.75	-	-
3	449946.41	2297660.62	-	-
4	449932.27	2297684.14	-	-
5	449930.44	2297687.31	-	-
6	449930.63	2297685.76	-	-
7	449930.63	2297680.26	-	-
8	449930.54	2297679.25	-	-
9	449947.04	2297651.8	-	-
1	450514.39	2296815.93	-	-
2	450514.39	2296821.24	-	-
3	450513.6	2296824.46	-	-
4	450493.62	2296855.33	-	-
5	450419.82	2296962.98	-	-
6	450317.27	2297112.45	-	-
7	450297.39	2297135.5	-	-
8	450292.39	2297142.25	-	-
9	450280.39	2297160.5	-	-
10	450265.89	2297180.75	-	-
11	450264.94	2297181.38	-	-
12	450302.88	2297126.36	-	-
13	450416.52	2296960.72	-	-
14	450490.3	2296853.11	-	-
15	450514.39	2296815.93	-	-

ДОКУМЕНТ ПОДПИСАН
ЭЛЕКТРОННОЙ ПОДПИСЬЮ
Сертификат: 00BB056B7401CB38D2B3576ACDC8425108
Владелец: ФЕДЕРАЛЬНАЯ СЛУЖБА ГОСУДАРСТВЕННОЙ РЕГИСТРАЦИИ, КАДАСТРА И КАРТОГРАФИИ
Действителен: с 27.06.2023 по 19.09.2024

полное наименование должности		инициалы, фамилия

Земельный участок
вид объекта недвижимости

Лист № 52 раздела 4.2	Всего листов раздела 4.2: 54	Всего разделов: 8	Всего листов выписки: 151

21.06.2024г. № КУВИ-001/2024-165465538	
Кадастровый номер:	16:39:061001:153

Сведения о характерных точках границы части (частей) земельного участка

Учетный номер части: 16:39:061001:153/21

Система координат

Номер точки	Координаты, м		Описание закрепления на местности	Средняя квадратичная погрешность определения координат характерных точек границ земельного участка, м
	X	Y		
1	2	3	4	5
1	449947.88	2297626.33	-	-
2	449947.88	2297637.75	-	-
3	449946.63	2297658.75	-	-
4	449946.13	2297663	-	-
5	449944.63	2297667.75	-	-
6	449942.88	2297672.75	-	-
7	449940.63	2297677.51	-	-
8	449938.13	2297679.76	-	-
9	449929.69	2297692.42	-	-
10	449929.65	2297692.38	-	-
11	449930.13	2297689.76	-	-
12	449930.63	2297685.76	-	-
13	449930.63	2297680.26	-	-
14	449930.13	2297674.51	-	-
15	449927.63	2297664	-	-
16	449926.57	2297662.1	-	-
17	449947.88	2297626.33	-	-
1	450179.39	2297281.43	-	-
2	450179.14	2297282.25	-	-
3	450178.39	2297285.75	-	-
4	450176.64	2297292.5	-	-
5	450168.89	2297310.75	-	-
6	450166.89	2297315.25	-	-
7	450142.14	2297353.25	-	-

ДОКУМЕНТ ПОДПИСАН
ЭЛЕКТРОННОЙ ПОДПИСЬЮ
Сертификат: 00BB056B7401CB38D2B3576ACDC8425108
Владелец: ФЕДЕРАЛЬНАЯ СЛУЖБА ГОСУДАРСТВЕННОЙ РЕГИСТРАЦИИ, КАДАСТРА И КАРТОГРАФИИ
Действителен: с 27.06.2023 по 19.09.2024

полное наименование должности	инициалы, фамилия

Земельный участок
вид объекта недвижимости

Лист № 53 раздела 4.2	Всего листов раздела 4.2: 54	Всего разделов: 8	Всего листов выписки: 151

21.06.2024г. № КУВИ-001/2024-165465538	
Кадастровый номер:	16:39:061001:153

1	2	3	4	5
8	450140.39	2297357.75	-	-
9	450138.64	2297361.25	-	-
10	450134.89	2297366	-	-
11	450128.64	2297372.25	-	-
12	450125.14	2297374.75	-	-
13	450119.89	2297379.25	-	-
14	450107.89	2297388	-	-
15	450103.14	2297392.75	-	-
16	450098.14	2297400	-	-
17	450097.99	2297400.16	-	-
18	450179.39	2297281.43	-	-
1	450513.25	2296794.17	-	-
2	450514.39	2296803.74	-	-
3	450514.39	2296821.24	-	-
4	450511.89	2296831.49	-	-
5	450509.89	2296836.99	-	-
6	450506.64	2296842.74	-	-
7	450503.64	2296850.24	-	-
8	450491.14	2296870.49	-	-
9	450484.64	2296879.99	-	-
10	450477.64	2296890.74	-	-
11	450434.64	2296954.74	-	-
12	450426.89	2296964.49	-	-
13	450416.89	2296980.24	-	-
14	450409.14	2296991.74	-	-
15	450407.14	2296995.49	-	-
16	450402.14	2297002.99	-	-
17	450389.39	2297021.49	-	-
18	450379.39	2297036.24	-	-

ДОКУМЕНТ ПОДПИСАН
ЭЛЕКТРОННОЙ ПОДПИСЬЮ
Сертификат: 00BB056B7401CB38D2B3576ACDC8425108
Владелец: ФЕДЕРАЛЬНАЯ СЛУЖБА ГОСУДАРСТВЕННОЙ РЕГИСТРАЦИИ, КАДАСТРА И КАРТОГРАФИИ
Действителен: с 27.06.2023 по 19.09.2024

полное наименование должности	инициалы, фамилия

Земельный участок
вид объекта недвижимости

Лист № 54 раздела 4.2	Всего листов раздела 4.2: 54	Всего разделов: 8	Всего листов выписки: 151

21.06.2024г. № КУВИ-001/2024-165465538	
Кадастровый номер:	16:39:061001:153

1	2	3	4	5
19	450373.64	2297043.74	-	-
20	450358.89	2297062.74	-	-
21	450357.14	2297065.99	-	-
22	450353.39	2297070.24	-	-
23	450345.14	2297080.24	-	-
24	450340.89	2297085.49	-	-
25	450335.14	2297091.74	-	-
26	450297.39	2297135.5	-	-
27	450292.39	2297142.25	-	-
28	450280.39	2297160.5	-	-
29	450265.89	2297180.75	-	-
30	450263.64	2297182.25	-	-
31	450256.64	2297188	-	-
32	450242.64	2297196.25	-	-
33	450237.39	2297199.5	-	-
34	450230.63	2297206.68	-	-
35	450231.14	2297205.94	-	-
36	450507.27	2296808.61	-	-
37	450513.25	2296794.17	-	-

ДОКУМЕНТ ПОДПИСАН
ЭЛЕКТРОННОЙ ПОДПИСЬЮ
Сертификат: 00BB056B7401CB38D2B3576ACDC8425108
Владелец: ФЕДЕРАЛЬНАЯ СЛУЖБА ГОСУДАРСТВЕННОЙ РЕГИСТРАЦИИ, КАДАСТРА И КАРТОГРАФИИ
Действителен: с 27.06.2023 по 19.09.2024

полное наименование должности		инициалы, фамилия

Филиал публично-правовой компании "Роскадастр" по Республике Татарстан

полное наименование органа регистрации прав

Выписка из Единого государственного реестра недвижимости об объекте недвижимости

Сведения о характеристиках объекта недвижимости

На основании запроса от 21.06.2024, поступившего на рассмотрение 21.06.2024, сообщаем, что согласно записям Единого государственного реестра недвижимости:

Раздел 1 Лист 1

Земельный участок
вид объекта недвижимости

Лист № 1 раздела 1	Всего листов раздела 1: 11	Всего разделов: 8	Всего листов выписки: 82

21.06.2024г. № КУВИ-001/2024-165470839	
Кадастровый номер:	16:39:061001:568
Номер кадастрового квартала:	16:39:061001
Дата присвоения кадастрового номера:	24.10.2022

Ранее присвоенный государственный учетный номер:	данные отсутствуют
Местоположение:	Российская Федерация, Республика Татарстан, Тукаевский муниципальный район, Иштеряковское сельское поселение
Площадь:	19388 +/- 1218
Кадастровая стоимость, руб.:	4454635.35
Кадастровые номера расположенных в пределах земельного участка объектов недвижимости:	16:39:000000:5414, 16:39:000000:5415, 16:39:000000:5418, 16:00:000000:940, 16:00:000000:772, 16:39:000000:5318
Кадастровые номера объектов недвижимости, из которых образован объект недвижимости:	данные отсутствуют
Кадастровые номера образованных объектов недвижимости:	данные отсутствуют
Категория земель:	Земли промышленности, энергетики, транспорта, связи, радиовещания, телевидения, информатики, земли для обеспечения космической деятельности, земли обороны, безопасности и земли иного специального назначения
Виды разрешенного использования:	6.0 производственная деятельность, 6.9 Склад
Сведения о кадастровом инженере:	Ким Ольга Александровна, СНИЛС 024-434-208 12, договор на выполнение кадастровых работ от 01.10.2021 № ТД-531/21, дата завершения кадастровых работ: 20.10.2022
Сведения о лесах, водных объектах и об иных природных объектах, расположенных в пределах земельного участка:	данные отсутствуют

ДОКУМЕНТ ПОДПИСАН
ЭЛЕКТРОННОЙ ПОДПИСЬЮ
Сертификат: 00BB056B7401CB38D2B3576ACDC8425108
Владелец: ФЕДЕРАЛЬНАЯ СЛУЖБА ГОСУДАРСТВЕННОЙ РЕГИСТРАЦИИ, КАДАСТРА И КАРТОГРАФИИ
Действителен: с 27.06.2023 по 19.09.2024

полное наименование должности		инициалы, фамилия

Земельный участок
вид объекта недвижимости

Лист № 2 раздела 1	Всего листов раздела 1: 11	Всего разделов: 8	Всего листов выписки: 82

21.06.2024г. № КУВИ-001/2024-165470839	
Кадастровый номер:	16:39:061001:568

Сведения о том, что земельный участок полностью расположен в границах зоны с особыми условиями использования территории, территории объекта культурного наследия, публичного сервитута:	Земельный участок полностью расположен в границах зоны с реестровым номером 16:00-6.3592 от 21.01.2020, ограничение использования земельного участка в пределах зоны: В соответствии с пунктами 5а, 5б Постановления Правительства РФ от 3 марта 2018 г. N 222: 5а)размещения жилой застройки, объектов образовательного и медицинского назначения, спортивных сооружений открытого типа, организаций отдыха детей и их оздоровления, зон рекреационного назначения и для ведения дачного хозяйства и садоводства;5б)размещения объектов для производства и хранения лекарственных средств, объектов пищевых отраслей промышленности, оптовых складов продовольственного сырья и пищевой продукции, комплексов водопроводных сооружений для подготовки и хранения питьевой воды, использования земельных участков в целях производства, хранения и переработки сельскохозяйственной продукции, предназначенной для дальнейшего использования в качестве пищевой продукции, если химическое, физическое и (или) биологическое воздействие объекта, в отношении которого установлена санитарно-защитная зона, приведет к нарушению качества и безопасности таких средств, сырья, воды и продукции в соответствии с установленными к ним требованиями., вид/наименование: Единая санитарно-защитная зона Нижнекамского промышленного узла расположенного по адресу: Республика Татарстан, г.Нижнекамск, промзона., тип: Санитарно-защитная зона предприятий, сооружений и иных объектов, номер: б/н, решения: 1. дата решения: 28.04.2017, номер решения: 1-8/433, наименование ОГВ/ОМСУ: Генеральный директор 2. дата решения: 19.09.2019, номер решения: 193-РСЗЗ, наименование ОГВ/ОМСУ: Федеральная служба по надзору в сфере защиты прав потребителей и благополучия человека 3. дата решения: 10.10.2017, номер решения: б/н, наименование ОГВ/ОМСУ: Филиал ФГБУ "Федеральная кадастровая палата Федеральной службы государственной регистрации, кадастра и картографии" по РТ 4. дата решения: 27.12.2019, номер решения: 11/42432, наименование ОГВ/ОМСУ: роспотребнадзор 5. дата решения: 20.01.2020, номер решения: 11/951, наименование ОГВ/ОМСУ: Роспотребнадзор 6. дата решения: 16.12.2015, номер решения: 943, наименование ОГВ/ОМСУ: Минэкономразвития Российской Федерации Земельный участок полностью расположен в границах зоны с реестровым номером 16:39-6.2606 от 12.01.2023, ограничение использования земельного участка в пределах зоны: В пределах шестой подзоны приаэродромной территории запрещается размещать объекты, способствующие привлечению и массовому скоплению птиц. К таким объектам относятся: объекты размещения отходов, скотомогильники, фермы, зернохранилища, элеваторы, продуктовые склады, прочие складские помещения, предназначенные для хранения продуктов, теплицы, птицефермы, зверофермы, животноводческие предприятия и другие объекты привлекательные для птиц наличием открытых источников корма. Запрещаются сельскохозяйственные работы на территории аэродрома, за

ДОКУМЕНТ ПОДПИСАН
ЭЛЕКТРОННОЙ ПОДПИСЬЮ
Сертификат: 00BB056B7401CB38D2B3576ACDC8425108
Владелец: ФЕДЕРАЛЬНАЯ СЛУЖБА ГОСУДАРСТВЕННОЙ РЕГИСТРАЦИИ, КАДАСТРА И КАРТОГРАФИИ
Действителен: с 27.06.2023 по 19.09.2024

полное наименование должности		инициалы, фамилия

Земельный участок
вид объекта недвижимости

Лист № 3 раздела 1	Всего листов раздела 1: 11	Всего разделов: 8	Всего листов выписки: 82

21.06.2024г. № КУВИ-001/2024-165470839	
Кадастровый номер:	16:39:061001:568

Сведения о том, что земельный участок полностью расположен в границах зоны с особыми условиями использования территории, территории объекта культурного наследия, публичного сервитута:	исключением сенокошения. Размещение объектов, потенциально являющихся местами скопления птиц (или сохранение существующих объектов, с выявленными местами скопления птиц) на приаэродромной территории в границах шестой подзоны, допустимо в случае выполнения орнитологического обследования и подготовки заключения по оценке влияния объекта на безопасность полётов, а также при подтверждении регулярного дальнейшего проведения мероприятий по предотвращению скопления птиц на объекте., вид/наименование: Шестая подзона Приаэродромной территории АО «АЭРОПОРТ БЕГИШЕВО», тип: Охранная зона транспорта, дата решения: 18.02.2020, номер решения: 195-П, наименование ОГВ/ОМСУ: ФЕДЕРАЛЬНОЕ АГЕНТСТВО ВОЗДУШНОГО ТРАНСПОРТА (Росавиация) Земельный участок полностью расположен в границах зоны с реестровым номером 16:39-6.2604 от 10.01.2023, ограничение использования земельного участка в пределах зоны: Строительство и реконструкция зданий / сооружений в границах третьей подзоны разрешается только после определения максимально допустимой высоты здания / сооружения в зависимости от местоположения путем проведения соответствующих расчетов в соответствии с требованиями ФАП-262 с учетом следующих абсолютных высот ограничения объектов в Балтийской системе высот 1977 года Поверхность взлёта с МКвзл.=033° Сектор 1 от 190 м до 198 м Сектор 2 от 198 м до 206 м Сектор 3 от 206 м до 214 м Сектор 4 от 214 м до 222 м Сектор 5 от 222 м до 230 м Сектор 6 от 230 м до 238 м Сектор 7 от 238 м до 246 м Сектор 8 от 248 м до 254 м Сектор 9 от 254 м до 262 м Сектор 10 от 262 м до 270 м Сектор 11 от 270 м до 278 м Сектор 12 от 278 м до 286 м Сектор 13 от 286 м до 294 м Сектор 14 от 294 м до 302 м Сектор 15 от 302 м до 310 м Сектор 16 от 310 м до 318 м Сектор 17 от 318 м до 326 м Сектор 18 от 236 м до 334 м Сектор 19 от 334 м до 342 м Сектор 20 от 342 м до 346 м Сектор 47-2 от 301 м до 310 м Поверхность взлёта с МКвзл.=213° Сектор 21 от 191 м до 199 м Сектор 22 от 199 м до 207 м Сектор 23 от 207 м до 215 м Сектор 24 от 215 м до 223 м Сектор 25 от 223 м до 231 м Сектор 26 от 231 м до 239 м Сектор 27 от 239 м до 246 м Сектор 28 от 250 м до 255 м Сектор 29 от 255 м до 263 м Сектор 30 от 263 м до 271 м Сектор 31 от 271 м до 279 м Сектор 32 от 279 м до 287 м Сектор 33 от 287 м до 295 м Сектор 34 от 295 м до 303 м Сектор 35 от 303 м до 311 м Сектор 36 от 311 м до 319 м Сектор 37 от 319 м до 327 м Сектор 38 от 327 м до 335 м Сектор 39 от 335 м до 343 м Сектор 40 от 343 м до 346 м Поверхность захода на посадку с МКпос.=213° Сектор 41 от 190 м до 200 м Сектор 42 от 200 м до 210 м Сектор 43 от 210 м до 220 м Сектор 44 от 220 м до 230 м Сектор 45 от 230 м до 240 м Сектор 46 от 240 м до 246 м Сектор 47-1 от 301 м до 310 м Сектор 48 от 310 м до 320 м Сектор 49 от 320 м до 330 м Сектор 50 от 330 м до 340 м Сектор 51 от 340 м до 346 м Сектор 52 от 346 м до 346 м Поверхность захода на посадку с МКпос.=033° Сектор 53 от 191 м до 201 м Сектор 54 от 201 м до 211 м Сектор 55 от 211 м до 221 м Сектор 56 от 221 м до 231 м Сектор 57 от 231 м до 241 м Сектор 58 от 241 м

ДОКУМЕНТ ПОДПИСАН
ЭЛЕКТРОННОЙ ПОДПИСЬЮ
Сертификат: 00BB056B7401CB38D2B3576ACDC8425108
Владелец: ФЕДЕРАЛЬНАЯ СЛУЖБА ГОСУДАРСТВЕННОЙ РЕГИСТРАЦИИ, КАДАСТРА И КАРТОГРАФИИ
Действителен: с 27.06.2023 по 19.09.2024

полное наименование должности		инициалы, фамилия

Земельный участок
вид объекта недвижимости

Лист № 4 раздела 1	Всего листов раздела 1: 11	Всего разделов: 8	Всего листов выписки: 82

21.06.2024г. № КУВИ-001/2024-165470839	
Кадастровый номер:	16:39:061001:568

Сведения о том, что земельный участок полностью расположен в границах зоны с особыми условиями использования территории, территории объекта культурного наследия, публичного сервитута:	до 246 м Сектор 59 от 303 м до 311 м Сектор 60 от 311 м до 321 м Сектор 61 от 321 м до 331 м Сектор 62 от 331 м до 341 м Сектор 63 от 341 м до 346 м Сектор 64 от 346 м до 346 м Внутренняя горизонтальная поверхность Сектор 66 от 246 м до 246 м Коническая поверхность Сектор 67 от 246 м до 271 м Сектор 68 от 271 м до 296 м Сектор 69 от 296 м до 321 м Сектор 70 от 321 м до 346 м Внешняя горизонтальная поверхность Сектор 71 от 346 до 346 м Переходные поверхности Сектор 65 от 190 м до 246 м, вид/наименование: Третья подзона приаэродромной территории аэродрома гражданской авиации Нижнекамск (Бегишево), решения: 1. дата решения: 14.08.2023, номер решения: 661-П, наименование ОГВ/ОМСУ: ФЕДЕРАЛЬНОЕ АГЕНТСТВО ВОЗДУШНОГО ТРАНСПОРТА (Росавиация) 2. дата решения: 18.02.2020, номер решения: 195-П, наименование ОГВ/ОМСУ: ФЕДЕРАЛЬНОЕ АГЕНТСТВО ВОЗДУШНОГО ТРАНСПОРТА (Росавиация) Земельный участок полностью расположен в границах зоны с реестровым номером 16:39-6.2607 от 12.01.2023, ограничение использования земельного участка в пределах зоны: В пределах пятой подзоны приаэродромной территории запрещается: 1. размещать опасные производственные объекты, определенные Федеральным законом "О промышленной безопасности опасных производственных объектов" № 116-ФЗ, функционирование которых может повлиять на безопасность полетов воздушных судов. 2. вводятся ограничения на строительство опасных производственных объектов, не относящихся к инфраструктуре аэропорта: складов нефти и нефтепродуктов, магистральных трубопроводов: газопроводов, нефтепроводов, нефтепродуктопроводов и сооружений на них. 3. магистральные газопроводы и сооружения на них, из которых возможен выброс или утечка газа в атмосферу, должны располагаться за пределами полос воздушных подходов к аэродромам. Другие опасные производственные объекты, определенные Федеральным законом "О промышленной безопасности опасных производственных объектов", функционирование которых может повлиять на безопасность полетов воздушных судов (компрессорные станции магистральных газопроводов, магистральные трубопроводы сжиженных углеводородных газов, склады вооружений и боеприпасов, АЭС и т.п.) должны располагаться на удалении от границы пятой подзоны, определённом с учетом максимального радиуса зон поражения в случаях происшествий техногенного характера на опасных производственных объектах. Отсутствие влияния на безопасность воздушных судов в границах пятой подзоны приаэродромной территории аэродрома устанавливается на основании декларации промышленной безопасности опасного производственного объекта I -II класса, подготовленной в соответствии с Федеральным законом «О промышленной безопасности опасных производственных объектов (с изменениями на 7 марта 2017 года)» № 116-ФЗ. При невозможности соблюдения нормативных расстояний сооружение опасных производственных объектов должно выполняться на основании специальных технических условий (СТУ),

ДОКУМЕНТ ПОДПИСАН
ЭЛЕКТРОННОЙ ПОДПИСЬЮ
Сертификат: 00BB056B7401CB38D2B3576ACDC8425108
Владелец: ФЕДЕРАЛЬНАЯ СЛУЖБА ГОСУДАРСТВЕННОЙ РЕГИСТРАЦИИ, КАДАСТРА И КАРТОГРАФИИ
Действителен: с 27.06.2023 по 19.09.2024

полное наименование должности		инициалы, фамилия

Земельный участок
вид объекта недвижимости

Лист № 5 раздела 1	Всего листов раздела 1: 11	Всего разделов: 8	Всего листов выписки: 82

21.06.2024г. № КУВИ-001/2024-165470839	
Кадастровый номер:	16:39:061001:568

Сведения о том, что земельный участок полностью расположен в границах зоны с особыми условиями использования территории, территории объекта культурного наследия, публичного сервитута:	разработанных для конкретного объекта капитального строительства, и содержащих дополнительные технические требования, обеспечивающие безопасную эксплуатацию и функционирование объектов и сооружений., вид/наименование: Пятая подзона Приаэродромной территории АО «АЭРОПОРТ БЕГИШЕВО», тип: Охранная зона транспорта, дата решения: 18.02.2020, номер решения: 195-П, наименование ОГВ/ОМСУ: ФЕДЕРАЛЬНОЕ АГЕНТСТВО ВОЗДУШНОГО ТРАНСПОРТА (Росавиация) Земельный участок полностью расположен в границах зоны с реестровым номером 16:39-6.2605 от 11.01.2023, ограничение использования земельного участка в пределах зоны: Приаэродромная территория аэродрома гражданской авиации Нижнекамск (Бегишево) является зоной с особыми условиями использования территорий. В соответствии с требованиями Воздушного кодекса Российской Федерации и Федерального закона от 1 июля 2017 г. № 135-ФЗ «О внесении изменений в отдельные законодательные акты Российской Федерации в части совершенствования порядка установления и использования приаэродромной территории и санитарно-защитной зоны» (далее – Федеральный закон № 135-ФЗ) на приаэродромной территории аэродрома установлены ограничения использования земельных участков и (или) расположенных на них объектов недвижимости и осуществления экономической и иной деятельности. Охранная зона устанавливается бессрочно., вид/наименование: Приаэродромная территория аэродрома гражданской авиации Нижнекамск (Бегишево), решения: 1. дата решения: 14.08.2023, номер решения: 661-П, наименование ОГВ/ОМСУ: ФЕДЕРАЛЬНОЕ АГЕНТСТВО ВОЗДУШНОГО ТРАНСПОРТА (Росавиация) 2. дата решения: 18.02.2020, номер решения: 195-П, наименование ОГВ/ОМСУ: ФЕДЕРАЛЬНОЕ АГЕНТСТВО ВОЗДУШНОГО ТРАНСПОРТА (Росавиация) Земельный участок полностью расположен в границах зоны с реестровым номером 16:39-6.2600 от 22.12.2022, ограничение использования земельного участка в пределах зоны: В пределах четвертой подзоны приаэродромной территории запрещается: 1. размещать объекты, создающие помехи в работе наземных средств и систем обслуживания воздушного движения, навигации, посадки и связи, предназначенных для организации воздушного движения и расположенных вне первой подзоны. 2. без согласования с оператором аэродрома размещение объектов, превышающих высотные ограничения: сектор 1 от 204 м до 204 м. сектор 2 от 176 м до 176 м. сектор 3 от 198 м до 198 м; сектор 4 от 191 м до 191 м; сектор 5 от 205 м до 205 м. сектор 6 от 196 м до 196 м. сектор 7 от 219 м до 219 м. сектор 8 от 181 м до 181 м. сектор 9 от 165 м до 165 м. сектор 10 от 198 м до 214 м. сектор 11 от 214 м до 218 м. сектор 12 от 218 м до 223 м. сектор 13 от 223 м до 227 м. сектор 14 от 227 м до 231 м. сектор 15 от 231 м до 236 м. сектор 16 от 236 м до 240 м. сектор 17 от 240 м до 245 м. сектор 18 от 245 м до 249 м. сектор 19 от 249 м до 253 м. сектор 20 от 253 м до 258 м. сектор 21 от 258 м до 262 м. сектор 22 от 262 м до 266 м. сектор 23 от 266 м до 271 м. сектор 24 от 271 м до 275 м. сектор 25 от 275 м до

ДОКУМЕНТ ПОДПИСАН
ЭЛЕКТРОННОЙ ПОДПИСЬЮ
Сертификат: 00BB056B7401CB38D2B3576ACDC8425108
Владелец: ФЕДЕРАЛЬНАЯ СЛУЖБА ГОСУДАРСТВЕННОЙ РЕГИСТРАЦИИ, КАДАСТРА И КАРТОГРАФИИ
Действителен: с 27.06.2023 по 19.09.2024

полное наименование должности		инициалы, фамилия

Земельный участок
вид объекта недвижимости

Лист № 6 раздела 1	Всего листов раздела 1: 11	Всего разделов: 8	Всего листов выписки: 82

21.06.2024г. № КУВИ-001/2024-165470839	
Кадастровый номер:	16:39:061001:568

Сведения о том, что земельный участок полностью расположен в границах зоны с особыми условиями использования территории, территории объекта культурного наследия, публичного сервитута:	279 м. сектор 26 от 279 м до 284 м. сектор 27 от 284 м до 288 м. сектор 28 от 288 м до 293 м. сектор 29 от 293 м до 297 м. сектор 30 от 297 м до 301 м. сектор 31 от 301 м до 306 м. сектор 32 от 306 м до 310 м. сектор 33 от 310 м до 314 м. сектор 34 от 314 м до 319 м. сектор 35 от 319 м до 323 м. сектор 36 от 323 м до 327 м. сектор 37 от 327 м до 332 м. сектор 38 от 332 м до 336 м. сектор 39 от 196 м до 211 м. сектор 40 от 196 м до 202 м. сектор 41 от 202 м до 209 м. сектор 42 от 209 м до 215 м. сектор 43 от 215 м до 222 м. сектор 44 от 222 м до 228 м. сектор 45 от 228 м до 235 м. сектор 46 от 235 м до 241 м. сектор 47 от 241 м до 248 м. сектор 48 от 248 м до 254 м. сектор 49 от 254 м до 261 м. сектор 50 от 261 м до 266 м. сектор 51 от 336 м до 378 м. сектор 52 от 378 м до 384 м. сектор 53 от 336 м до 404 м. сектор 54 от 404 м до 411 м. сектор 55 от 411 м до 417 м. сектор 56 от 586 м до 597 м. сектор 57 от 597 м до 612 м. сектор 58 от 612 м до 627 м. сектор 59 от 627 м до 642 м. сектор 60 от 642 м до 657 м. сектор 61 от 657 м до 672 м. сектор 62 от 672 м до 687 м. сектор 63 от 687 м до 702 м. сектор 64 от 702 м до 717 м., вид/наименование: Четвёртая подзона Приаэродромной территории АО «АЭРОПОРТ БЕГИШЕВО»», решения: 1. дата решения: 14.08.2023, номер решения: 661-П, наименование ОГВ/ОМСУ: ФЕДЕРАЛЬНОЕ АГЕНТСТВО ВОЗДУШНОГО ТРАНСПОРТА (Росавиация 2. дата решения: 18.02.2020, номер решения: 195-П, наименование ОГВ/ОМСУ: ФЕДЕРАЛЬНОЕ АГЕНТСТВО ВОЗДУШНОГО ТРАНСПОРТА (Росавиация
Сведения о том, что земельный участок расположен в границах особой экономической зоны, территории опережающего развития, зоны территориального развития в Российской Федерации, игорной зоны:	данные отсутствуют
Сведения о том, что земельный участок расположен в границах особо охраняемой природной территории, Байкальской природной территории и ее экологических зон, лесопарковом зеленом поясе, охотничьего угодья, лесничества:	данные отсутствуют
Сведения о расположении земельного участка и (или) расположенного на нем объекта недвижимости в границах территории, в отношении которой принято решение о резервировании земель для государственных или муниципальных нужд:	данные отсутствуют
Сведения о результатах проведения государственного земельного надзора:	данные отсутствуют
Сведения о расположении земельного участка в границах территории, в отношении которой утвержден проект межевания территории:	данные отсутствуют
Условный номер земельного участка:	данные отсутствуют

ДОКУМЕНТ ПОДПИСАН
ЭЛЕКТРОННОЙ ПОДПИСЬЮ
Сертификат: 00BB056B7401CB38D2B3576ACDC8425108
Владелец: ФЕДЕРАЛЬНАЯ СЛУЖБА ГОСУДАРСТВЕННОЙ РЕГИСТРАЦИИ, КАДАСТРА И КАРТОГРАФИИ
Действителен: с 27.06.2023 по 19.09.2024

полное наименование должности		инициалы, фамилия

Земельный участок
вид объекта недвижимости

Лист № 7 раздела 1	Всего листов раздела 1: 11	Всего разделов: 8	Всего листов выписки: 82

21.06.2024г. № КУВИ-001/2024-165470839

Кадастровый номер:	16:39:061001:568

Сведения о принятии акта и (или) заключении договора, предусматривающих предоставление в соответствии с земельным законодательством исполнительным органом государственным органом власти или органом местного самоуправления, находящегося в государственной или муниципальной собственности земельного участка для строительства наемного дома социального использования или наемного дома коммерческого использования:	данные отсутствуют
Сведения о том, что земельный участок или земельные участки образованы на основании решения об изъятии земельного участка и (или) расположенного на нем объекта недвижимости для государственных или муниципальных нужд:	данные отсутствуют
Сведения о том, что земельный участок образован из земель или земельного участка, государственная собственность на которые не разграничена:	Земельный участок образован из земель или земельного участка, государственная собственность на которые не разграничена. В соответствии с Федеральным законом от 25 октября 2001 г. № 137-ФЗ "О введении в действие Земельного кодекса Российской Федерации" орган Исполнительный комитет Тукаевского муниципального района Республики Татарстан уполномочен на распоряжение таким земельным участком.
Сведения о наличии земельного спора о местоположении границ земельных участков:	данные отсутствуют
Статус записи об объекте недвижимости:	Сведения об объекте недвижимости имеют статус "актуальные"
Особые отметки:	Сведения об ограничениях права на объект недвижимости, обременениях данного объекта, не зарегистрированных в реестре прав, ограничений прав и обременений недвижимого имущества: вид ограничения (обременения): ограничения прав на земельный участок, предусмотренные статьей 56 Земельного кодекса Российской Федерации; срок действия: с 24.10.2022; реквизиты документа-основания: свидетельство о Государственной регистрации права от 18.12.2003 № 048408 выдан: Государственная регистрационная палата при министерстве юстиции Республике Татарстан; постановление " о порядке установления охранных зон объектов электросетевого хозяйства и особых условий использования земельных участков, расположенных в границах таких зон" от 24.02.2009 № 160 выдан: Правительство Россиской Федерации. вид ограничения (обременения): ограничения прав на земельный участок, предусмотренные статьей 56 Земельного кодекса Российской Федерации; срок действия: с 24.10.2022; реквизиты документа-основания: решение о согласовании границ охранной зоны объекта электросетевого хозяйства от 19.02.2021 № 019/2021 выдан: Федеральная служба по экологическому, технологическому и атомному надзору

полное наименование должности		инициалы, фамилия

ДОКУМЕНТ ПОДПИСАН
ЭЛЕКТРОННОЙ ПОДПИСЬЮ
Сертификат: 00BB056B7401CB38D2B3576ACDC8425108
Владелец: ФЕДЕРАЛЬНАЯ СЛУЖБА ГОСУДАРСТВЕННОЙ РЕГИСТРАЦИИ, КАДАСТРА И КАРТОГРАФИИ
Действителен: с 27.06.2023 по 19.09.2024

Земельный участок
вид объекта недвижимости

Лист № 8 раздела 1	Всего листов раздела 1: 11	Всего разделов: 8	Всего листов выписки: 82

21.06.2024г. № КУВИ-001/2024-165470839	
Кадастровый номер:	16:39:061001:568

(Ростехнадзор) Приволжское Управление . вид ограничения (обременения): ограничения прав на земельный участок, предусмотренные статьей 56 Земельного кодекса Российской Федерации; срок действия: с 24.10.2022; реквизиты документа-основания: решение о согласовании границ охранной зоны объекта электросетевого хозяйства от 30.12.2022 № 43-20-2019/705 выдан: Федеральная служба по экологическому, технологическому и атомному надзору (Ростехнадзор). вид ограничения (обременения): ограничения прав на земельный участок, предусмотренные статьей 56 Земельного кодекса Российской Федерации; срок действия: с 24.10.2022; реквизиты документа-основания: постановление Правительства Российской Федерации от 24.02.2009 N 160 от 24.02.2009 № 160 выдан: Правительство Российской Федерации; решение о согласовании границ охранной зоны электросетевого хозяйства от 15.11.2018 № 43-21-125 выдан: Приволжское управление Федеральной службы по экологическому, технологическому и атомному надзору; письмо от 29.12.2018 № 44247/21 выдан: Федеральная служба по экологическому, технологическому и атомному надзору (РОСТЕХНАДЗОР) Приволжское Управление; приказ от 16.12.2015 № 943 выдан: Минэкономразвития Российской Федерации. вид ограничения (обременения): ограничения прав на земельный участок, предусмотренные статьей 56 Земельного кодекса Российской Федерации; срок действия: с 24.10.2022; реквизиты документа-основания: свидетельство о государственной регистрации права от 09.12.2013 серия: АА № 001257 выдан: Федеральная служба государственной регистрации, кадастра и картографии. вид ограничения (обременения): ограничения прав на земельный участок, предусмотренные статьей 56 Земельного кодекса Российской Федерации; срок действия: с 24.10.2022; реквизиты документа-основания: постановление от 22.01.2013 № 96 выдан: Руководитель исполнительного комитета Тукаевского муниципального района; кадастровый план от 20.12.2012 № 1600/301/12-588303. вид ограничения (обременения): ограничения прав на земельный участок, предусмотренные статьей 56 Земельного кодекса Российской Федерации; срок действия: с 24.10.2022; реквизиты документа-основания: постановление "Об утверждении границ охранных зон воздушных линий электропередачи, принадлежащих ОАО "Диспетчерский центр" и установлении ограничения прав на земельные участки, входящие границы охранных зон" от 17.12.2007 № 868 выдан: Исполнительный комитет Тукаевского муниципального района Республики Татарстан. вид ограничения (обременения): ограничения прав на земельный участок, предусмотренные статьей 56 Земельного кодекса Российской Федерации; срок действия: с 24.10.2022; реквизиты документа-основания: постановление "Об утверждении границ охранных зон воздушных линий электропередачи, принадлежащих ОАО "Диспетчерский центр" и установлении ограничения прав на

ДОКУМЕНТ ПОДПИСАН
ЭЛЕКТРОННОЙ ПОДПИСЬЮ
Сертификат: 00BB056B7401CB38D2B3576ACDC8425108
Владелец: ФЕДЕРАЛЬНАЯ СЛУЖБА ГОСУДАРСТВЕННОЙ РЕГИСТРАЦИИ, КАДАСТРА И КАРТОГРАФИИ
Действителен: с 27.06.2023 по 19.09.2024

полное наименование должности		инициалы, фамилия

Земельный участок
вид объекта недвижимости

Лист № 9 раздела 1	Всего листов раздела 1: 11	Всего разделов: 8	Всего листов выписки: 82

21.06.2024г. № КУВИ-001/2024-165470839	
Кадастровый номер:	16:39:061001:568

земельные участки, входящие границы охранных зон" от 17.12.2007 № 868 выдан: Исполнительный комитет Тукаевского муниципального района Республики Татарстан. вид ограничения (обременения): ограничения прав на земельный участок, предусмотренные статьей 56 Земельного кодекса Российской Федерации; срок действия: с 24.10.2022; реквизиты документа-основания: доверенность от 28.04.2017 № 1-8/433 выдан: Генеральный директор; об установлении единой санитарно-защитной зоны от 19.09.2019 № 193-РСЗЗ выдан: Федеральная служба по надзору в сфере защиты прав потребителей и благополучия человека; пЕРЕЧЕНЬ СВЕДЕНИЙ ЕГРН от 10.10.2017 № б/н выдан: Филиал ФГБУ "Федеральная кадастровая палата Федеральной службы государственной регистрации, кадастра и картографии" по РТ; письмо от 27.12.2019 № 11/42432 выдан: роспотребнадзор; письмо от 20.01.2020 № 11/951 выдан: Роспотребнадзор; приказ от 16.12.2015 № 943 выдан: Минэкономразвития Российской Федерации. вид ограничения (обременения): ограничения прав на земельный участок, предусмотренные статьей 56 Земельного кодекса Российской Федерации; срок действия: с 24.10.2022; реквизиты документа-основания: постановление Госгортехнадзора России от 22.04.1992 г. N 9 об утверждении правил охраны магистральных трубопроводов от 22.04.1992 № 9 выдан: Госгортехнадзор РФ; постановление от 05.07.2018 № 2872 выдан: Исполнительный комитет Тукаевского муниципального района Республики Татарстан; доверенность от 22.01.2018 № 4422222 выдан: Акционерное общество "Транснефть - Прикамье"; доверенность от 22.01.2018 № 16 АА 4422222 выдан: АО "Транснефть-Прикамье"; письмо от 10.07.2018 № 233/31 выдан: АО "Транснефть-Прикамье"; приказ от 16.12.2015 № 943 выдан: Минэкономразвития Российской Федерации. вид ограничения (обременения): ограничения прав на земельный участок, предусмотренные статьей 56 Земельного кодекса Российской Федерации; срок действия: с 24.10.2022; реквизиты документа-основания: свидетельство о государственной регистрации права от 03.11.2015 № 167369 выдан: Управление Росреестра по РТ; постановление "Об утверждении правил охраны газораспределительных сетей" от 20.11.2000 № 878 выдан: Правительство Российской Федерации; доверенность от 23.11.2015 № 16 выдан: ООО "Газотранспортная компания"; распоряжение от 15.12.2015 № 3152-р выдан: Министерство земельных и имущественных отношений Республики Татарстан. вид ограничения (обременения): ограничения прав на земельный участок, предусмотренные статьей 56 Земельного кодекса Российской Федерации; срок действия: с 24.10.2022; реквизиты документа-основания: постановление "Об утверждении границ охранных зон воздушных линий электропередачи, принадлежащих ОАО "Диспетчерский центр" и установлении ограничения прав на земельные участки, входящие границы охранных зон" от 17.12.2007 № 868

ДОКУМЕНТ ПОДПИСАН
ЭЛЕКТРОННОЙ ПОДПИСЬЮ
Сертификат: 00BB056B7401CB38D2B3576ACDC8425108
Владелец: ФЕДЕРАЛЬНАЯ СЛУЖБА ГОСУДАРСТВЕННОЙ РЕГИСТРАЦИИ, КАДАСТРА И КАРТОГРАФИИ
Действителен: с 27.06.2023 по 19.09.2024

полное наименование должности		инициалы, фамилия

Земельный участок
вид объекта недвижимости

Лист № 10 раздела 1	Всего листов раздела 1: 11	Всего разделов: 8	Всего листов выписки: 82

21.06.2024г. № КУВИ-001/2024-165470839	
Кадастровый номер:	16:39:061001:568

выдан: Исполнительный комитет Тукаевского муниципального района Республики Татарстан. вид ограничения (обременения): ограничения прав на земельный участок, предусмотренные статьей 56 Земельного кодекса Российской Федерации; срок действия: с 24.10.2022; реквизиты документа-основания: правила охраны магистральных трубопроводов от 24.04.1992 № 9 выдан: Госгортехнадзор РФ; выписка из ЕГРН об основных характеристиках и зарегистрированных правах на объект недвижимости от 10.04.2017 № б/н выдан: Управление Федеральной службы государственной регистрации, кадастра и картографии по Республике Татарстан; постановление от 05.03.2019 № 761 выдан: Исполнительный комитет Тукаевского муниципального района Республики Татарстан; письмо от 06.03.2019 № ТПК-01-01-03-913 выдан: АО "Транснефть-Прикамье"; приказ от 16.12.2015 № 943 выдан: Минэкономразвития Российской Федерации. вид ограничения (обременения): ограничения прав на земельный участок, предусмотренные статьей 56 Земельного кодекса Российской Федерации; срок действия: с 23.06.2023; реквизиты документа-основания: приказ Росавиации от 18.02.2020 № 195-П "Об установлении приаэродромной территории аэродрома Бегишево (Нижнекамск)"я на приаэродромной территории подзон и Правил разрешения разногласий, возникающих между высшими исполнительными органами государственной власти субъектов Российской Федерации и уполномоченными Правительством Российской Федерации федеральными органами исполнительной власти при согласовании проекта решения об установлении приаэродромной территории» №1460 от 02.12.2017 от 18.02.2020 № 195-П выдан: ФЕДЕРАЛЬНОЕ АГЕНТСТВО ВОЗДУШНОГО ТРАНСПОРТА (Росавиация). вид
ограничения (обременения): ограничения прав на земельный участок, предусмотренные статьей 56 Земельного кодекса Российской Федерации; срок действия: с 13.09.2023; реквизиты документа-основания: приказ Росавиации от 18.02.2020 № 195-П "Об установлении приаэродромной территории аэродрома Бегишево (Нижнекамск)" от 18.02.2020 № 195-П выдан: ФЕДЕРАЛЬНОЕ АГЕНТСТВО
ВОЗДУШНОГО ТРАНСПОРТА (Росавиация). вид ограничения (обременения): ограничения прав на земельный участок, предусмотренные статьей 56 Земельного кодекса Российской Федерации; срок действия: с 19.01.2024; реквизиты документа-основания: свидетельство о государственной регистрации права от 09.12.2013 серия: АА № 001257 выдан: Федеральная служба государственной регистрации, кадастра и картографии. вид ограничения (обременения): ограничения прав на земельный участок, предусмотренные статьей 56 Земельного кодекса Российской Федерации; срок действия: с 05.03.2024; реквизиты документа-основания: приказ Росавиации от 18.02.2020 № 195-П

ДОКУМЕНТ ПОДПИСАН
ЭЛЕКТРОННОЙ ПОДПИСЬЮ
Сертификат: 00BB056B7401CB38D2B3576ACDC8425108
Владелец: ФЕДЕРАЛЬНАЯ СЛУЖБА ГОСУДАРСТВЕННОЙ РЕГИСТРАЦИИ, КАДАСТРА И КАРТОГРАФИИ
Действителен: с 27.06.2023 по 19.09.2024

полное наименование должности		инициалы, фамилия

Земельный участок
вид объекта недвижимости

Лист № 11 раздела 1	Всего листов раздела 1: 11	Всего разделов: 8	Всего листов выписки: 82

21.06.2024г. № КУВИ-001/2024-165470839

Кадастровый номер:	16:39:061001:568
	"Об установлении приаэродромной территории аэродрома Бегишево (Нижнекамск)" от 18.02.2020 № 195-П выдан: ФЕДЕРАЛЬНОЕ АГЕНТСТВО ВОЗДУШНОГО ТРАНСПОРТА (Росавиация). вид ограничения (обременения): ограничения прав на земельный участок, предусмотренные статьей 56 Земельного кодекса Российской Федерации; срок действия: с 19.04.2024; реквизиты документа-основания: приказ от 09.04.2024 № 318 выдан: Министерство энергетики Российской Федерации. вид ограничения (обременения): ограничения прав на земельный участок, предусмотренные статьей 56 Земельного кодекса Российской Федерации; срок действия: с 19.05.2024; реквизиты документа-основания: приказ "Об установлении приаэродромной территории аэродрома аэродрома Бегишево (Нижнекамск)" от 18.02.2020 № 195-П выдан: ФЕДЕРАЛЬНОЕ АГЕНТСТВО ВОЗДУШНОГО ТРАНСПОРТА (Росавиация). вид ограничения (обременения): ограничения прав на земельный участок, предусмотренные статьей 56 Земельного кодекса Российской Федерации; срок действия: с 18.06.2024; реквизиты документа-основания: приказ Росавиации № 661-П от 14.08.2023 г. Об установлении приаэродромной территории аэродрома гражданской авиации Нижнекамск (Бегишево) от 14.08.2023 № 661-П выдан: ФЕДЕРАЛЬНОЕ АГЕНТСТВО ВОЗДУШНОГО ТРАНСПОРТА (Росавиация; приказ Росавиации от 18.02.2020 № 195-П "Об установлении приаэродромной территории аэродрома Бегишево (Нижнекамск)" от 18.02.2020 № 195-П выдан: ФЕДЕРАЛЬНОЕ АГЕНТСТВО ВОЗДУШНОГО ТРАНСПОРТА (Росавиация. Земельный участок подлежит снятию с государственного кадастрового учета по истечении пяти лет со дня его государственного кадастрового учета, если на него не будут зарегистрированы права.
Получатель выписки:	Камышникова Ирина Сергеевна

полное наименование должности	ДОКУМЕНТ ПОДПИСАН ЭЛЕКТРОННОЙ ПОДПИСЬЮ Сертификат: 00BB056B7401CB38D2B3576ACDC8425108 Владелец: ФЕДЕРАЛЬНАЯ СЛУЖБА ГОСУДАРСТВЕННОЙ РЕГИСТРАЦИИ, КАДАСТРА И КАРТОГРАФИИ Действителен: с 27.06.2023 по 19.09.2024	инициалы, фамилия

Выписка из Единого государственного реестра недвижимости об объекте недвижимости

Сведения о зарегистрированных правах

Земельный участок
вид объекта недвижимости

Лист № 1 раздела 2	Всего листов раздела 2: 2	Всего разделов: 8	Всего листов выписки: 82

21.06.2024г. № КУВИ-001/2024-165470839	
Кадастровый номер:	16:39:061001:568

1	Правообладатель (правообладатели):	1.1	Республика Татарстан
	Сведения о возможности предоставления третьим лицам персональных данных физического лица:	1.1.1	данные отсутствуют
2	Вид, номер, дата и время государственной регистрации права:	2.1	Собственность 16:39:061001:568-16/136/2023-1 16.10.2023 14:23:50
3	Сведения об осуществлении государственной регистрации сделки, права без необходимого в силу закона согласия третьего лица, органа:	3.1	данные отсутствуют
4	Ограничение прав и обременение объекта недвижимости:		

4.1	вид:	Аренда
	дата государственной регистрации:	11.01.2024 15:51:48
	номер государственной регистрации:	16:39:061001:568-16/136/2024-2
	срок, на который установлены ограничение прав и обременение объекта недвижимости:	Срок действия с 20.12.2023 по 19.12.2033 с 20.12.2023 по 19.12.2033
	лицо, в пользу которого установлены ограничение прав и обременение объекта недвижимости:	ОБЩЕСТВО С ОГРАНИЧЕННОЙ ОТВЕТСТВЕННОСТЬЮ "АЛАБУГА ДЕВЕЛОПМЕНТ", ИНН: 1646043699
	сведения о возможности предоставления третьим лицам персональных данных физического лица	данные отсутствуют
	основание государственной регистрации:	Договор аренды земельного участка, находящегося в государственной или муниципальной собственности, № 071-5736, выдан 20.12.2023
	сведения об осуществлении государственной регистрации сделки, права, ограничения права без необходимого в силу закона согласия третьего лица, органа:	данные отсутствуют
	сведения об управляющем залогом и о договоре управления залогом, если такой договор заключен для управления ипотекой:	данные отсутствуют
	сведения о депозитарии, который осуществляет хранение обездвиженной документарной закладной или электронной закладной:	

полное наименование должности		инициалы, фамилия

ДОКУМЕНТ ПОДПИСАН
ЭЛЕКТРОННОЙ ПОДПИСЬЮ
Сертификат: 00BB056B7401CB38D2B3576ACDC8425108
Владелец: ФЕДЕРАЛЬНАЯ СЛУЖБА ГОСУДАРСТВЕННОЙ РЕГИСТРАЦИИ, КАДАСТРА И КАРТОГРАФИИ
Действителен: с 27.06.2023 по 19.09.2024

Земельный участок
вид объекта недвижимости

Лист № 2 раздела 2	Всего листов раздела 2: 2	Всего разделов: 8	Всего листов выписки: 82

21.06.2024г. № КУВИ-001/2024-165470839	
Кадастровый номер:	16:39:061001:568

	ведения о внесении изменений или дополнений в регистрационную запись об ипотеке:	
5	Договоры участия в долевом строительстве:	не зарегистрировано
6	Заявленные в судебном порядке права требования:	данные отсутствуют
7	Сведения о возможности предоставления третьим лицам персональных данных физического лица	данные отсутствуют
8	Сведения о возражении в отношении зарегистрированного права:	данные отсутствуют
9	Сведения о наличии решения об изъятии объекта недвижимости для государственных и муниципальных нужд:	данные отсутствуют
10	Сведения о невозможности государственной регистрации без личного участия правообладателя или его законного представителя:	данные отсутствуют
11	Правопритязания и сведения о наличии поступивших, но не рассмотренных заявлений о проведении государственной регистрации права (перехода, прекращения права), ограничения права или обременения объекта недвижимости, сделки в отношении объекта недвижимости:	отсутствуют
11	Сведения о невозможности государственной регистрации перехода, прекращения, ограничения права на земельный участок из земель сельскохозяйственного назначения:	данные отсутствуют

полное наименование должности	ДОКУМЕНТ ПОДПИСАН ЭЛЕКТРОННОЙ ПОДПИСЬЮ Сертификат: 00BB056B7401CB38D2B3576ACDC8425108 Владелец: ФЕДЕРАЛЬНАЯ СЛУЖБА ГОСУДАРСТВЕННОЙ РЕГИСТРАЦИИ, КАДАСТРА И КАРТОГРАФИИ Действителен: с 27.06.2023 по 19.09.2024	инициалы, фамилия

Выписка из Единого государственного реестра недвижимости об объекте недвижимости

Описание местоположения земельного участка

Земельный участок
вид объекта недвижимости

Лист № 1 раздела 3	Всего листов раздела 3: 1	Всего разделов: 8	Всего листов выписки: 82

21.06.2024г. № КУВИ-001/2024-165470839	
Кадастровый номер:	16:39:061001:568

План (чертеж, схема) земельного участка



Масштаб 1:20000	Условные обозначения:		

ДОКУМЕНТ ПОДПИСАН
ЭЛЕКТРОННОЙ ПОДПИСЬЮ
Сертификат: 00BB056B7401CB38D2B3576ACDC8425108
Владелец: ФЕДЕРАЛЬНАЯ СЛУЖБА ГОСУДАРСТВЕННОЙ РЕГИСТРАЦИИ, КАДАСТРА И КАРТОГРАФИИ
Действителен: с 27.06.2023 по 19.09.2024

полное наименование должности		инициалы, фамилия

Выписка из Единого государственного реестра недвижимости об объекте недвижимости

Описание местоположения земельного участка

Земельный участок
вид объекта недвижимости

Лист № 1 раздела 3.1	Всего листов раздела 3.1: 14	Всего разделов: 8	Всего листов выписки: 82

21.06.2024г. № КУВИ-001/2024-165470839	
Кадастровый номер:	16:39:061001:568

Описание местоположения границ земельного участка

№ п/п	Номер точки		Дирекционный угол	Горизонтальное проложение, м	Описание закрепления на местности	Кадастровые номера смежных участков	Сведения об адресах правообладателей смежных земельных участков
	начальная	конечная					
1	2	3	4	5	6	7	8
1	1.1.1	1.1.2	6°52.5`	6.27	данные отсутствуют	16:39:061001:265(6)	данные отсутствуют
2	1.1.1	1.1.1			данные отсутствуют	16:39:061001:266(1)	адрес отсутствует
3	1.1.2	1.1.3	147°48.8`	26.02	данные отсутствуют	16:39:061001:153(2)	данные отсутствуют
4	1.1.3	1.1.4	142°51.2`	10.35	данные отсутствуют	16:39:061001:153(2)	данные отсутствуют
5	1.1.4	1.1.5	145°29.5`	4.85	данные отсутствуют	16:39:061001:153(2)	данные отсутствуют
6	1.1.5	1.1.6	162°38.8`	4.19	данные отсутствуют	16:39:061001:153(2)	данные отсутствуют
7	1.1.6	1.1.7	146°18.6`	3.61	данные отсутствуют	16:39:061001:153(2)	данные отсутствуют
8	1.1.7	1.1.8	164°31.3`	16.86	данные отсутствуют	16:39:061001:153(2)	данные отсутствуют
9	1.1.8	1.1.9	159°46.5`	5.06	данные отсутствуют	16:39:061001:153(2)	данные отсутствуют
10	1.1.9	1.1.10	154°32.2`	5.81	данные отсутствуют	16:39:061001:153(2)	данные отсутствуют
11	1.1.10	1.1.11	149°44.6`	17.37	данные отсутствуют	16:39:061001:153(2)	данные отсутствуют
12	1.1.11	1.1.12	148°56.5`	25.68	данные отсутствуют	16:39:061001:153(2)	данные отсутствуют
13	1.1.12	1.1.13	149°29.4`	16.25	данные отсутствуют	16:39:061001:153(2)	данные отсутствуют
14	1.1.13	1.1.14	141°57.2`	14.6	данные отсутствуют	16:39:061001:153(2)	данные отсутствуют
15	1.1.14	1.1.15	141°10.2`	13.16	данные отсутствуют	16:39:061001:153(2)	данные отсутствуют
16	1.1.15	1.1.16	142°18.4`	20.85	данные отсутствуют	16:39:061001:153(2)	данные отсутствуют
17	1.1.16	1.1.17	144°19.4`	24.01	данные отсутствуют	16:39:061001:153(2)	данные отсутствуют
18	1.1.17	1.1.18	147°25.6`	10.68	данные отсутствуют	16:39:061001:153(2)	данные отсутствуют
19	1.1.18	1.1.19	149°19.4`	17.15	данные отсутствуют	16:39:061001:153(2)	данные отсутствуют
20	1.1.19	1.1.20	152°1.3`	18.12	данные отсутствуют	16:39:061001:153(2)	данные отсутствуют
21	1.1.20	1.1.21	153°50.3`	31.75	данные отсутствуют	16:39:061001:153(2)	данные отсутствуют
22	1.1.21	1.1.22	153°0.2`	14.87	данные отсутствуют	16:39:061001:153(2)	данные отсутствуют

ДОКУМЕНТ ПОДПИСАН
ЭЛЕКТРОННОЙ ПОДПИСЬЮ
Сертификат: 00BB056B7401CB38D2B3576ACDC8425108
Владелец: ФЕДЕРАЛЬНАЯ СЛУЖБА ГОСУДАРСТВЕННОЙ РЕГИСТРАЦИИ, КАДАСТРА И КАРТОГРАФИИ
Действителен: с 27.06.2023 по 19.09.2024

полное наименование должности		инициалы, фамилия

Земельный участок
вид объекта недвижимости

Лист № 2 раздела 3.1	Всего листов раздела 3.1: 14	Всего разделов: 8	Всего листов выписки: 82

21.06.2024г. № КУВИ-001/2024-165470839	
Кадастровый номер:	16:39:061001:568

1	2	3	4	5	6	7	8
23	1.1.22	1.1.23	146°15.1`	8.12	данные отсутствуют	16:39:061001:153(2)	данные отсутствуют
24	1.1.23	1.1.24	148°40.3`	13.46	данные отсутствуют	16:39:061001:153(2)	данные отсутствуют
25	1.1.24	1.1.25	141°5.3`	26.67	данные отсутствуют	16:39:061001:153(2)	данные отсутствуют
26	1.1.25	1.1.26	135°0.0`	12.73	данные отсутствуют	16:39:061001:153(2)	данные отсутствуют
27	1.1.26	1.1.27	140°11.6`	17.57	данные отсутствуют	16:39:061001:153(2)	данные отсутствуют
28	1.1.27	1.1.28	161°33.9`	7.91	данные отсутствуют	16:39:061001:153(2)	данные отсутствуют
29	1.1.28	1.1.29	162°38.8`	8.38	данные отсутствуют	16:39:061001:153(2)	данные отсутствуют
30	1.1.29	1.1.30	148°3.3`	25.04	данные отсутствуют	16:39:061001:153(2)	данные отсутствуют
31	1.1.30	1.1.31	146°55.7`	12.83	данные отсутствуют	16:39:061001:153(2)	данные отсутствуют
32	1.1.31	1.1.32	144°38.3`	9.5	данные отсутствуют	16:39:061001:153(2)	данные отсутствуют
33	1.1.32	1.1.33	144°12.7`	13.25	данные отсутствуют	16:39:061001:153(2)	данные отсутствуют
34	1.1.33	1.1.34	151°4.4`	43.42	данные отсутствуют	16:39:061001:153(2)	данные отсутствуют
35	1.1.34	1.1.35	146°18.6`	7.21	данные отсутствуют	16:39:061001:153(2)	данные отсутствуют
36	1.1.35	1.1.36	160°12.1`	13.29	данные отсутствуют	16:39:061001:153(2)	данные отсутствуют
37	1.1.36	1.1.37	162°28.4`	9.96	данные отсутствуют	16:39:061001:153(2)	данные отсутствуют
38	1.1.37	1.1.38	160°25.6`	11.94	данные отсутствуют	16:39:061001:153(2)	данные отсутствуют
39	1.1.38	1.1.39	161°16.4`	15.57	данные отсутствуют	16:39:061001:153(2)	данные отсутствуют
40	1.1.39	1.1.40	154°32.2`	11.63	данные отсутствуют	16:39:061001:153(2)	данные отсутствуют
41	1.1.40	1.1.41	153°26.1`	18.45	данные отсутствуют	16:39:061001:153(2)	данные отсутствуют
42	1.1.41	1.1.42	151°41.9`	25.84	данные отсутствуют	16:39:061001:153(2)	данные отсутствуют
43	1.1.42	1.1.43	156°40.0`	13.89	данные отсутствуют	16:39:061001:153(2)	данные отсутствуют
44	1.1.43	1.1.44	157°13.1`	13.56	данные отсутствуют	16:39:061001:153(2)	данные отсутствуют
45	1.1.44	1.1.45	161°4.5`	9.25	данные отсутствуют	16:39:061001:153(2)	данные отсутствуют
46	1.1.45	1.1.46	168°41.4`	26.77	данные отсутствуют	16:39:061001:153(2)	данные отсутствуют
47	1.1.46	1.1.47	168°18.7`	22.21	данные отсутствуют	16:39:061001:153(2)	данные отсутствуют
48	1.1.47	1.1.48	171°23.0`	8.34	данные отсутствуют	16:39:061001:153(2)	данные отсутствуют
49	1.1.48	1.1.49	163°44.4`	6.25	данные отсутствуют	16:39:061001:153(2)	данные отсутствуют
50	1.1.49	1.1.50	164°28.6`	9.34	данные отсутствуют	16:39:061001:153(2)	данные отсутствуют
51	1.1.50	1.1.51	157°10.0`	5.15	данные отсутствуют	16:39:061001:153(2)	данные отсутствуют

ДОКУМЕНТ ПОДПИСАН
ЭЛЕКТРОННОЙ ПОДПИСЬЮ
Сертификат: 00BB056B7401CB38D2B3576ACDC8425108
Владелец: ФЕДЕРАЛЬНАЯ СЛУЖБА ГОСУДАРСТВЕННОЙ РЕГИСТРАЦИИ, КАДАСТРА И КАРТОГРАФИИ
Действителен: с 27.06.2023 по 19.09.2024

полное наименование должности	инициалы, фамилия

Земельный участок
вид объекта недвижимости

Лист № 3 раздела 3.1	Всего листов раздела 3.1: 14	Всего разделов: 8	Всего листов выписки: 82

21.06.2024г. № КУВИ-001/2024-165470839	
Кадастровый номер:	16:39:061001:568

1	2	3	4	5	6	7	8
52	1.1.51	1.1.52	16°23.4`	4.43	данные отсутствуют	16:39:061001:153(2)	данные отсутствуют
53	1.1.52	1.1.53	20°55.5`	9.1	данные отсутствуют	16:39:061001:153(2)	данные отсутствуют
54	1.1.53	1.1.54	23°25.7`	8.17	данные отсутствуют	16:39:061001:153(2)	данные отсутствуют
55	1.1.54	1.1.55	25°27.8`	5.81	данные отсутствуют	16:39:061001:153(2)	данные отсутствуют
56	1.1.55	1.1.56	31°30.2`	9.09	данные отсутствуют	16:39:061001:153(2)	данные отсутствуют
57	1.1.56	1.1.57	37°16.0`	14.45	данные отсутствуют	16:39:061001:153(2)	данные отсутствуют
58	1.1.57	1.1.58	39°9.7`	31.27	данные отсутствуют	16:39:061001:153(2)	данные отсутствуют
59	1.1.58	1.1.59	38°25.1`	27.76	данные отсутствуют	16:39:061001:153(2)	данные отсутствуют
60	1.1.59	1.1.60	39°31.4`	64.82	данные отсутствуют	16:39:061001:153(2)	данные отсутствуют
61	1.1.60	1.1.61	39°20.5`	19.72	данные отсутствуют	16:39:061001:153(2)	данные отсутствуют
62	1.1.61	1.1.62	38°28.3`	71.53	данные отсутствуют	16:39:061001:153(2)	данные отсутствуют
63	1.1.62	1.1.63	41°50.3`	92.95	данные отсутствуют	16:39:061001:153(2)	данные отсутствуют
64	1.1.63	1.1.64	41°58.6`	93.82	данные отсутствуют	16:39:061001:153(2)	данные отсутствуют
65	1.1.64	1.1.65	42°2.5`	78.77	данные отсутствуют	16:39:061001:153(2)	данные отсутствуют
66	1.1.65	1.1.66	45°0.0`	14.5	данные отсутствуют	16:39:061001:153(2)	данные отсутствуют
67	1.1.66	1.1.67	42°16.4`	18.58	данные отсутствуют	16:39:061001:153(2)	данные отсутствуют
68	1.1.67	1.1.68	42°33.2`	41.4	данные отсутствуют	16:39:061001:153(2)	данные отсутствуют
69	1.1.68	1.1.69	48°30.2`	8.68	данные отсутствуют	16:39:061001:153(2)	данные отсутствуют
70	1.1.69	1.1.70	42°38.8`	12.92	данные отсутствуют	16:39:061001:153(2)	данные отсутствуют
71	1.1.70	1.1.71	41°18.2`	57.57	данные отсутствуют	16:39:061001:153(2)	данные отсутствуют
72	1.1.71	1.1.72	42°30.6`	16.28	данные отсутствуют	16:39:061001:153(2)	данные отсутствуют
73	1.1.72	1.1.73	41°52.0`	61.43	данные отсутствуют	16:39:061001:153(2)	данные отсутствуют
74	1.1.73	1.1.74	39°24.1`	9.06	данные отсутствуют	16:39:061001:153(2)	данные отсутствуют
75	1.1.74	1.1.75	41°59.2`	6.73	данные отсутствуют	16:39:061001:153(2)	данные отсутствуют
76	1.1.75	1.1.76	49°45.8`	4.26	данные отсутствуют	16:39:061001:153(2)	данные отсутствуют
77	1.1.76	1.1.77	46°38.2`	6.19	данные отсутствуют	16:39:061001:153(2)	данные отсутствуют
78	1.1.77	1.1.78	40°36.1`	6.91	данные отсутствуют	16:39:061001:153(2)	данные отсутствуют
79	1.1.78	1.1.79	47°50.0`	17.88	данные отсутствуют	16:39:061001:153(2)	данные отсутствуют
80	1.1.79	1.1.80	45°0.0`	8.13	данные отсутствуют	16:39:061001:153(2)	данные отсутствуют

ДОКУМЕНТ ПОДПИСАН
ЭЛЕКТРОННОЙ ПОДПИСЬЮ
Сертификат: 00BB056B7401CB38D2B3576ACDC8425108
Владелец: ФЕДЕРАЛЬНАЯ СЛУЖБА ГОСУДАРСТВЕННОЙ РЕГИСТРАЦИИ, КАДАСТРА И КАРТОГРАФИИ
Действителен: с 27.06.2023 по 19.09.2024

полное наименование должности	инициалы, фамилия

Земельный участок
вид объекта недвижимости

Лист № 4 раздела 3.1	Всего листов раздела 3.1: 14	Всего разделов: 8	Всего листов выписки: 82

21.06.2024г. № КУВИ-001/2024-165470839	
Кадастровый номер:	16:39:061001:568

1	2	3	4	5	6	7	8
81	1.1.80	1.1.81	38°25.7`	67.98	данные отсутствуют	16:39:061001:153(2)	данные отсутствуют
82	1.1.81	1.1.82	41°29.3`	49.06	данные отсутствуют	16:39:061001:153(2)	данные отсутствуют
83	1.1.82	1.1.83	41°38.0`	24.08	данные отсутствуют	16:39:061001:153(2)	данные отсутствуют
84	1.1.83	1.1.84	45°0.0`	7.07	данные отсутствуют	16:39:061001:153(2)	данные отсутствуют
85	1.1.84	1.1.85	40°4.4`	20.58	данные отсутствуют	16:39:061001:153(2)	данные отсутствуют
86	1.1.85	1.1.86	38°0.7`	27.61	данные отсутствуют	16:39:061001:153(2)	данные отсутствуют
87	1.1.86	1.1.87	40°0.1`	77.01	данные отсутствуют	16:39:061001:153(2)	данные отсутствуют
88	1.1.87	1.1.88	40°41.0`	18.79	данные отсутствуют	16:39:061001:153(2)	данные отсутствуют
89	1.1.88	1.1.89	36°28.1`	7.15	данные отсутствуют	16:39:061001:153(2)	данные отсутствуют
90	1.1.89	1.1.90	31°36.5`	7.63	данные отсутствуют	16:39:061001:153(2)	данные отсутствуют
91	1.1.90	1.1.91	37°18.2`	6.6	данные отсутствуют	16:39:061001:153(2)	данные отсутствуют
92	1.1.91	1.1.92	55°29.5`	4.85	данные отсутствуют	16:39:061001:153(2)	данные отсутствуют
93	1.1.92	1.1.93	57°15.9`	8.32	данные отсутствуют	16:39:061001:153(2)	данные отсутствуют
94	1.1.93	1.1.94	60°45.1`	7.16	данные отсутствуют	16:39:061001:153(2)	данные отсутствуют
95	1.1.94	1.1.95	76°37.2`	10.8	данные отсутствуют	16:39:061001:153(2)	данные отсутствуют
96	1.1.95	1.1.96	85°1.8`	5.77	данные отсутствуют	16:39:061001:153(2)	данные отсутствуют
97	1.1.96	1.1.97	90°0.0`	5.5	данные отсутствуют	16:39:061001:153(2)	данные отсутствуют
98	1.1.97	1.1.98	97°7.5`	4.03	данные отсутствуют	16:39:061001:153(2)	данные отсутствуют
99	1.1.98	1.1.99	100°22.9`	2.66	данные отсутствуют	16:39:061001:153(2)	данные отсутствуют
100	1.1.99	1.1.100	45°0.0`	0.06	данные отсутствуют	16:39:061001:153(2)	данные отсутствуют
101	1.1.100	1.1.101	122°13.0`	8.08	данные отсутствуют	данные отсутствуют	данные отсутствуют
102	1.1.101	1.1.102	259°41.7`	2.8	данные отсутствуют	16:39:061001:152(1)	данные отсутствуют
103	1.1.102	1.1.103	280°0.5`	4.32	данные отсутствуют	16:39:061001:152(1)	данные отсутствуют
104	1.1.103	1.1.104	282°59.7`	3.34	данные отсутствуют	16:39:061001:152(1)	данные отсутствуют
105	1.1.104	1.1.105	278°7.8`	3.54	данные отсутствуют	16:39:061001:152(1)	данные отсутствуют
106	1.1.105	1.1.106	270°0.0`	5	данные отсутствуют	16:39:061001:152(1)	данные отсутствуют
107	1.1.106	1.1.107	264°33.6`	5.27	данные отсутствуют	16:39:061001:152(1)	данные отсутствуют
108	1.1.107	1.1.108	256°37.9`	5.41	данные отсутствуют	16:39:061001:152(1)	данные отсутствуют
109	1.1.108	1.1.109	255°15.4`	4.91	данные отсутствуют	16:39:061001:152(1)	данные отсутствуют

ДОКУМЕНТ ПОДПИСАН
ЭЛЕКТРОННОЙ ПОДПИСЬЮ
Сертификат: 00BB056B7401CB38D2B3576ACDC8425108
Владелец: ФЕДЕРАЛЬНАЯ СЛУЖБА ГОСУДАРСТВЕННОЙ РЕГИСТРАЦИИ, КАДАСТРА И КАРТОГРАФИИ
Действителен: с 27.06.2023 по 19.09.2024

полное наименование должности		инициалы, фамилия

Земельный участок
вид объекта недвижимости

Лист № 5 раздела 3.1	Всего листов раздела 3.1: 14	Всего разделов: 8	Всего листов выписки: 82

21.06.2024г. № КУВИ-001/2024-165470839	
Кадастровый номер:	16:39:061001:568

1	2	3	4	5	6	7	8
110	1.1.109	1.1.110	240°15.3`	6.05	данные отсутствуют	16:39:061001:152(1)	данные отсутствуют
111	1.1.110	1.1.111	237°15.9`	12.48	данные отсутствуют	16:39:061001:152(1)	данные отсутствуют
112	1.1.111	1.1.112	216°23.0`	5.9	данные отсутствуют	16:39:061001:152(1)	данные отсутствуют
113	1.1.112	1.1.113	211°36.5`	7.63	данные отсутствуют	16:39:061001:152(1)	данные отсутствуют
114	1.1.113	1.1.114	216°28.1`	7.15	данные отсутствуют	16:39:061001:152(1)	данные отсутствуют
115	1.1.114	1.1.115	219°42.6`	19.17	данные отсутствуют	16:39:061001:152(1)	данные отсутствуют
116	1.1.115	1.1.116	221°21.5`	54.1	данные отсутствуют	16:39:061001:152(1)	данные отсутствуют
117	1.1.116	1.1.117	127°34.0`	11.69	данные отсутствуют	16:39:061001:152(1)	данные отсутствуют
118	1.1.117	1.1.118	216°37.4`	17.72	данные отсутствуют	16:39:061001:152(1)	данные отсутствуют
119	1.1.118	1.1.119	307°33.0`	11.45	данные отсутствуют	16:39:061001:152(1)	данные отсутствуют
120	1.1.119	1.1.120	218°20.2`	32.84	данные отсутствуют	16:39:061001:152(1)	данные отсутствуют
121	1.1.120	1.1.121	221°7.3`	20.91	данные отсутствуют	16:39:061001:152(1)	данные отсутствуют
122	1.1.121	1.1.122	225°0.0`	7.07	данные отсутствуют	16:39:061001:152(1)	данные отсутствуют
123	1.1.122	1.1.123	220°43.9`	23.75	данные отсутствуют	16:39:061001:152(1)	данные отсутствуют
124	1.1.123	1.1.124	221°29.3`	49.06	данные отсутствуют	16:39:061001:152(1)	данные отсутствуют
125	1.1.124	1.1.125	218°44.0`	59.93	данные отсутствуют	16:39:061001:152(1)	данные отсутствуют
126	1.1.125	1.1.126	218°55.7`	8.36	данные отсутствуют	16:39:061001:152(1)	данные отсутствуют
127	1.1.126	1.1.127	225°0.0`	8.13	данные отсутствуют	16:39:061001:152(1)	данные отсутствуют
128	1.1.127	1.1.128	227°48.6`	17.88	данные отсутствуют	16:39:061001:152(1)	данные отсутствуют
129	1.1.128	1.1.129	220°39.3`	6.91	данные отсутствуют	16:39:061001:152(1)	данные отсутствуют
130	1.1.129	1.1.130	226°38.2`	6.19	данные отсутствуют	16:39:061001:152(1)	данные отсутствуют
131	1.1.130	1.1.131	229°45.8`	4.26	данные отсутствуют	16:39:061001:152(1)	данные отсутствуют
132	1.1.131	1.1.132	218°39.6`	6.4	данные отсутствуют	16:39:061001:152(1)	данные отсутствуют
133	1.1.132	1.1.133	219°24.1`	9.06	данные отсутствуют	16:39:061001:152(1)	данные отсутствуют
134	1.1.133	1.1.134	222°12.7`	61.77	данные отсутствуют	16:39:061001:152(1)	данные отсутствуют
135	1.1.134	1.1.135	222°30.6`	16.28	данные отсутствуют	16:39:061001:152(1)	данные отсутствуют
136	1.1.135	1.1.136	221°18.2`	57.57	данные отсутствуют	16:39:061001:152(1)	данные отсутствуют
137	1.1.136	1.1.137	222°38.8`	12.92	данные отсутствуют	16:39:061001:152(1)	данные отсутствуют
138	1.1.137	1.1.138	228°30.2`	8.68	данные отсутствуют	16:39:061001:152(1)	данные отсутствуют

ДОКУМЕНТ ПОДПИСАН
ЭЛЕКТРОННОЙ ПОДПИСЬЮ
Сертификат: 00BB056B7401CB38D2B3576ACDC8425108
Владелец: ФЕДЕРАЛЬНАЯ СЛУЖБА ГОСУДАРСТВЕННОЙ РЕГИСТРАЦИИ, КАДАСТРА И КАРТОГРАФИИ
Действителен: с 27.06.2023 по 19.09.2024

полное наименование должности		инициалы, фамилия

Земельный участок
вид объекта недвижимости

Лист № 6 раздела 3.1	Всего листов раздела 3.1: 14	Всего разделов: 8	Всего листов выписки: 82

21.06.2024г. № КУВИ-001/2024-165470839	
Кадастровый номер:	16:39:061001:568

1	2	3	4	5	6	7	8
139	1.1.138	1.1.139	222°33.2`	41.4	данные отсутствуют	16:39:061001:152(1)	данные отсутствуют
140	1.1.139	1.1.140	222°16.4`	18.58	данные отсутствуют	16:39:061001:152(1)	данные отсутствуют
141	1.1.140	1.1.141	225°0.0`	14.5	данные отсутствуют	16:39:061001:152(1)	данные отсутствуют
142	1.1.141	1.1.142	222°2.5`	78.77	данные отсутствуют	16:39:061001:152(1)	данные отсутствуют
143	1.1.142	1.1.143	221°58.6`	93.82	данные отсутствуют	16:39:061001:152(1)	данные отсутствуют
144	1.1.143	1.1.144	221°36.5`	92.62	данные отсутствуют	16:39:061001:152(1)	данные отсутствуют
145	1.1.144	1.1.145	219°7.4`	24.17	данные отсутствуют	16:39:061001:152(1)	данные отсутствуют
146	1.1.145	1.1.146	218°8.4`	47.36	данные отсутствуют	16:39:061001:152(1)	данные отсутствуют
147	1.1.146	1.1.147	219°20.5`	19.72	данные отсутствуют	16:39:061001:152(1)	данные отсутствуют
148	1.1.147	1.1.148	219°31.4`	64.82	данные отсутствуют	16:39:061001:152(1)	данные отсутствуют
149	1.1.148	1.1.149	218°25.1`	27.76	данные отсутствуют	16:39:061001:152(1)	данные отсутствуют
150	1.1.149	1.1.150	219°44.8`	30.89	данные отсутствуют	16:39:061001:152(1)	данные отсутствуют
151	1.1.150	1.1.151	217°16.0`	14.45	данные отсутствуют	16:39:061001:152(1)	данные отсутствуют
152	1.1.151	1.1.152	210°22.7`	8.4	данные отсутствуют	16:39:061001:152(1)	данные отсутствуют
153	1.1.152	1.1.153	205°27.8`	5.81	данные отсутствуют	16:39:061001:152(1)	данные отсутствуют
154	1.1.153	1.1.154	203°25.7`	8.17	данные отсутствуют	16:39:061001:152(1)	данные отсутствуют
155	1.1.154	1.1.155	202°6.5`	8.63	данные отсутствуют	16:39:061001:152(1)	данные отсутствуют
156	1.1.155	1.1.156	196°59.5`	9.41	данные отсутствуют	16:39:061001:152(1)	данные отсутствуют
157	1.1.156	1.1.157	166°57.2`	21.04	данные отсутствуют	16:39:061001:152(1)	данные отсутствуют
158	1.1.157	1.1.158	165°10.4`	17.59	данные отсутствуют	16:39:061001:152(1)	данные отсутствуют
159	1.1.158	1.1.159	161°50.8`	32.1	данные отсутствуют	16:39:061001:152(1)	данные отсутствуют
160	1.1.159	1.1.160	162°15.3`	13.12	данные отсутствуют	16:39:061001:152(1)	данные отсутствуют
161	1.1.160	1.1.161	161°50.8`	16.05	данные отсутствуют	16:39:061001:152(1)	данные отсутствуют
162	1.1.161	1.1.162	156°32.5`	14.44	данные отсутствуют	16:39:061001:152(1)	данные отсутствуют
163	1.1.162	1.1.163	153°26.1`	18.45	данные отсутствуют	16:39:061001:152(1)	данные отсутствуют
164	1.1.163	1.1.164	150°48.2`	9.74	данные отсутствуют	16:39:061001:152(1)	данные отсутствуют
165	1.1.164	1.1.165	144°12.7`	13.25	данные отсутствуют	16:39:061001:152(1)	данные отсутствуют
166	1.1.165	1.1.166	147°59.7`	4.72	данные отсутствуют	16:39:061001:152(1)	данные отсутствуют
167	1.1.166	1.1.167	150°49.1`	22.05	данные отсутствуют	16:39:061001:152(1)	данные отсутствуют

ДОКУМЕНТ ПОДПИСАН
ЭЛЕКТРОННОЙ ПОДПИСЬЮ
Сертификат: 00BB056B7401CB38D2B3576ACDC8425108
Владелец: ФЕДЕРАЛЬНАЯ СЛУЖБА ГОСУДАРСТВЕННОЙ РЕГИСТРАЦИИ, КАДАСТРА И КАРТОГРАФИИ
Действителен: с 27.06.2023 по 19.09.2024

полное наименование должности	инициалы, фамилия

Земельный участок
вид объекта недвижимости

Лист № 7 раздела 3.1	Всего листов раздела 3.1: 14	Всего разделов: 8	Всего листов выписки: 82

21.06.2024г. № КУВИ-001/2024-165470839	
Кадастровый номер:	16:39:061001:568

1	2	3	4	5	6	7	8
168	1.1.167	1.1.168	150°25.3`	31.91	данные отсутствуют	16:39:061001:152(1)	данные отсутствуют
169	1.1.168	1.1.169	146°58.6`	11.93	данные отсутствуют	16:39:061001:152(1)	данные отсутствуют
170	1.1.169	1.1.170	149°6.3`	35.54	данные отсутствуют	16:39:061001:152(1)	данные отсутствуют
171	1.1.170	1.1.171	147°7.9`	38.69	данные отсутствуют	16:39:061001:152(1)	данные отсутствуют
172	1.1.171	1.1.172	146°55.3`	32.52	данные отсутствуют	16:39:061001:152(1)	данные отсутствуют
173	1.1.172	1.1.173	146°56.6`	18.79	данные отсутствуют	16:39:061001:152(1)	данные отсутствуют
174	1.1.173	1.1.174	140°27.5`	27.88	данные отсутствуют	16:39:061001:152(1)	данные отсутствуют
175	1.1.174	1.1.175	140°28.6`	12.96	данные отсутствуют	16:39:061001:152(1)	данные отсутствуют
176	1.1.175	1.1.176	141°42.6`	6.05	данные отсутствуют	16:39:061001:152(1)	данные отсутствуют
177	1.1.176	1.1.177	143°25.6`	9.65	данные отсутствуют	16:39:061001:152(1)	данные отсутствуют
178	1.1.177	1.1.178	143°23.6`	10.9	данные отсутствуют	16:39:061001:152(1)	данные отсутствуют
179	1.1.178	1.1.179	155°13.5`	10.74	данные отсутствуют	16:39:061001:152(1)	данные отсутствуют
180	1.1.179	1.1.180	155°27.7`	12.64	данные отсутствуют	16:39:061001:152(1)	данные отсутствуют
181	1.1.180	1.1.181	150°56.7`	10.3	данные отсутствуют	16:39:061001:152(1)	данные отсутствуют
182	1.1.181	1.1.182	162°1.9`	9.72	данные отсутствуют	16:39:061001:152(1)	данные отсутствуют
183	1.1.182	1.1.183	158°11.9`	9.42	данные отсутствуют	16:39:061001:42(2), 16:39:061001:152(1)	данные отсутствуют
184	1.1.183	1.1.184	156°58.5`	10.87	данные отсутствуют	16:39:061001:42(2), 16:39:061001:152(1)	данные отсутствуют
185	1.1.184	1.1.185	161°15.5`	29.57	данные отсутствуют	16:39:061001:42(2), 16:39:061001:152(1)	данные отсутствуют
186	1.1.185	1.1.186	156°59.5`	19.83	данные отсутствуют	16:39:061001:42(2), 16:39:061001:152(1)	данные отсутствуют
187	1.1.186	1.1.187	155°40.4`	20.03	данные отсутствуют	16:39:061001:42(2), 16:39:061001:152(1)	данные отсутствуют
188	1.1.187	1.1.188	152°43.4`	18	данные отсутствуют	16:39:061001:42(2), 16:39:061001:152(1)	данные отсутствуют
189	1.1.188	1.1.189	154°44.8`	14.65	данные отсутствуют	16:39:061001:42(2), 16:39:061001:152(1)	данные отсутствуют
190	1.1.189	1.1.190	150°56.7`	12.87	данные отсутствуют	16:39:061001:42(2), 16:39:061001:152(1)	данные отсутствуют

ДОКУМЕНТ ПОДПИСАН
ЭЛЕКТРОННОЙ ПОДПИСЬЮ
Сертификат: 00BB056B7401CB38D2B3576ACDC8425108
Владелец: ФЕДЕРАЛЬНАЯ СЛУЖБА ГОСУДАРСТВЕННОЙ РЕГИСТРАЦИИ, КАДАСТРА И КАРТОГРАФИИ
Действителен: с 27.06.2023 по 19.09.2024

полное наименование должности	инициалы, фамилия

Земельный участок
вид объекта недвижимости

Лист № 8 раздела 3.1	Всего листов раздела 3.1: 14	Всего разделов: 8	Всего листов выписки: 82

21.06.2024г. № КУВИ-001/2024-165470839	
Кадастровый номер:	16:39:061001:568

1	2	3	4	5	6	7	8
191	1.1.190	1.1.191	143°15.5`	22.15	данные отсутствуют	16:39:061001:42(2), 16:39:061001:152(1)	данные отсутствуют
192	1.1.191	1.1.192	142°7.5`	11.4	данные отсутствуют	16:39:061001:42(2), 16:39:061001:152(1)	данные отсутствуют
193	1.1.192	1.1.193	145°0.5`	12.21	данные отсутствуют	16:39:061001:42(2), 16:39:061001:152(1)	данные отсутствуют
194	1.1.193	1.1.194	145°12.2`	17.96	данные отсутствуют	16:39:061001:42(2), 16:39:061001:152(1)	данные отсутствуют
195	1.1.194	1.1.195	143°3.4`	6.26	данные отсутствуют	16:39:061001:42(2), 16:39:061001:152(1)	данные отсутствуют
196	1.1.195	1.1.196	149°2.2`	7.29	данные отсутствуют	16:39:061001:42(2), 16:39:061001:152(1)	данные отсутствуют
197	1.1.196	1.1.197	107°21.2`	8.38	данные отсутствуют	16:39:061001:42(2), 16:39:061001:152(1)	данные отсутствуют
198	1.1.197	1.1.198	123°41.4`	9.92	данные отсутствуют	16:39:061001:42(2), 16:39:061001:152(1)	данные отсутствуют
199	1.1.198	1.1.199	135°0.0`	8.13	данные отсутствуют	16:39:061001:42(2), 16:39:061001:152(1)	данные отсутствуют
200	1.1.199	1.1.200	130°8.1`	16.68	данные отсутствуют	16:39:061001:42(2), 16:39:061001:152(1)	данные отсутствуют
201	1.1.200	1.1.201	127°47.2`	28.15	данные отсутствуют	16:39:061001:42(2), 16:39:061001:152(1)	данные отсутствуют
202	1.1.201	1.1.202	126°12.5`	17.35	данные отсутствуют	16:39:061001:42(2), 16:39:061001:152(1)	данные отсутствуют
203	1.1.202	1.1.203	123°20.5`	11.37	данные отсутствуют	16:39:061001:42(2), 16:39:061001:152(1)	данные отсутствуют
204	1.1.203	1.1.204	117°45.5`	10.74	данные отсутствуют	16:39:061001:42(2), 16:39:061001:152(1)	данные отсутствуют
205	1.1.204	1.1.205	125°50.3`	5.55	данные отсутствуют	16:39:061001:42(2), 16:39:061001:152(1)	данные отсутствуют
206	1.1.205	1.1.206	126°31.7`	8.4	данные отсутствуют	16:39:061001:42(2), 16:39:061001:152(1)	данные отсутствуют

ДОКУМЕНТ ПОДПИСАН
ЭЛЕКТРОННОЙ ПОДПИСЬЮ
Сертификат: 00BB056B7401CB38D2B3576ACDC8425108
Владелец: ФЕДЕРАЛЬНАЯ СЛУЖБА ГОСУДАРСТВЕННОЙ РЕГИСТРАЦИИ, КАДАСТРА И КАРТОГРАФИИ
Действителен: с 27.06.2023 по 19.09.2024

полное наименование должности		инициалы, фамилия

Земельный участок
вид объекта недвижимости

Лист № 9 раздела 3.1	Всего листов раздела 3.1: 14	Всего разделов: 8	Всего листов выписки: 82

21.06.2024г. № КУВИ-001/2024-165470839	
Кадастровый номер:	16:39:061001:568

1	2	3	4	5	6	7	8
207	1.1.206	1.1.207	134°15.4`	13.61	данные отсутствуют	16:39:061001:42(2), 16:39:061001:152(1)	данные отсутствуют
208	1.1.207	1.1.208	138°14.4`	9.38	данные отсутствуют	16:39:061001:42(2), 16:39:061001:152(1)	данные отсутствуют
209	1.1.208	1.1.209	144°27.7`	8.6	данные отсутствуют	16:39:061001:42(2), 16:39:061001:152(1)	данные отсутствуют
210	1.1.209	1.1.210	145°10.6`	7	данные отсутствуют	16:39:061001:42(2), 16:39:061001:152(1)	данные отсутствуют
211	1.1.210	1.1.211	152°26.8`	6.49	данные отсутствуют	16:39:061001:42(2), 16:39:061001:152(1)	данные отсутствуют
212	1.1.211	1.1.212	160°20.8`	7.43	данные отсутствуют	16:39:061001:42(2), 16:39:061001:152(1)	данные отсутствуют
213	1.1.212	1.1.213	162°15.3`	6.56	данные отсутствуют	16:39:061001:42(2), 16:39:061001:152(1)	данные отсутствуют
214	1.1.213	1.1.214	171°52.2`	5.3	данные отсутствуют	16:39:061001:42(2), 16:39:061001:152(1)	данные отсутствуют
215	1.1.214	1.1.215	180°0.0`	5	данные отсутствуют	16:39:061001:42(2), 16:39:061001:152(1)	данные отсутствуют
216	1.1.215	1.1.216	198°26.1`	4.74	данные отсутствуют	16:39:061001:42(2), 16:39:061001:152(1)	данные отсутствуют
217	1.1.216	1.1.217	195°31.4`	4.67	данные отсутствуют	16:39:061001:42(2), 16:39:061001:152(1)	данные отсутствуют
218	1.1.217	1.1.218	205°1.0`	4.14	данные отсутствуют	16:39:061001:42(2), 16:39:061001:152(1)	данные отсутствуют
219	1.1.218	1.1.219	220°54.8`	4.96	данные отсутствуют	16:39:061001:42(2), 16:39:061001:152(1)	данные отсутствуют
220	1.1.219	1.1.220	230°11.6`	5.86	данные отсутствуют	16:39:061001:42(2), 16:39:061001:152(1)	данные отсутствуют
221	1.1.220	1.1.221	228°0.8`	6.73	данные отсутствуют	16:39:061001:42(2), 16:39:061001:152(1)	данные отсутствуют
222	1.1.221	1.1.222	243°26.1`	5.59	данные отсутствуют	16:39:061001:42(2), 16:39:061001:152(1)	данные отсутствуют

ДОКУМЕНТ ПОДПИСАН
ЭЛЕКТРОННОЙ ПОДПИСЬЮ
Сертификат: 00BB056B7401CB38D2B3576ACDC8425108
Владелец: ФЕДЕРАЛЬНАЯ СЛУЖБА ГОСУДАРСТВЕННОЙ РЕГИСТРАЦИИ, КАДАСТРА И КАРТОГРАФИИ
Действителен: с 27.06.2023 по 19.09.2024

полное наименование должности	инициалы, фамилия

Земельный участок
вид объекта недвижимости

Лист № 10 раздела 3.1	Всего листов раздела 3.1: 14	Всего разделов: 8	Всего листов выписки: 82

21.06.2024г. № КУВИ-001/2024-165470839	
Кадастровый номер:	16:39:061001:568

1	2	3	4	5	6	7	8
223	1.1.222	1.1.223	249°8.8`	5.62	данные отсутствуют	16:39:061001:42(2), 16:39:061001:152(1)	данные отсутствуют
224	1.1.223	1.1.224	253°36.6`	4.43	данные отсутствуют	16:39:061001:42(2), 16:39:061001:152(1)	данные отсутствуют
225	1.1.224	1.1.225	260°32.3`	4.56	данные отсутствуют	16:39:061001:42(2), 16:39:061001:152(1)	данные отсутствуют
226	1.1.225	1.1.226	279°27.7`	4.56	данные отсутствуют	16:39:061001:42(2), 16:39:061001:152(1)	данные отсутствуют
227	1.1.226	1.1.227	285°31.4`	4.67	данные отсутствуют	16:39:061001:42(2), 16:39:061001:152(1)	данные отсутствуют
228	1.1.227	1.1.228	289°10.7`	6.09	данные отсутствуют	16:39:061001:42(2), 16:39:061001:152(1)	данные отсутствуют
229	1.1.228	1.1.229	297°15.3`	9.28	данные отсутствуют	16:39:061001:42(2), 16:39:061001:152(1)	данные отсутствуют
230	1.1.229	1.1.230	305°45.2`	7.7	данные отсутствуют	16:39:061001:42(2), 16:39:061001:152(1)	данные отсутствуют
231	1.1.230	1.1.231	308°49.8`	13.16	данные отсутствуют	16:39:061001:42(2), 16:39:061001:152(1)	данные отсутствуют
232	1.1.231	1.1.232	314°8.7`	11.85	данные отсутствуют	16:39:061001:42(2), 16:39:061001:152(1)	данные отсутствуют
233	1.1.232	1.1.233	313°13.7`	5.49	данные отсутствуют	16:39:061001:42(2)	данные отсутствуют
234	1.1.233	1.1.234	357°42.4`	6.25	данные отсутствуют	16:39:061001:151(1)	данные отсутствуют
235	1.1.234	1.1.235	357°31.9`	29.03	данные отсутствуют	16:39:061001:151(1)	данные отсутствуют
236	1.1.235	1.1.236	345°57.8`	5.15	данные отсутствуют	16:39:061001:151(1)	данные отсутствуют
237	1.1.236	1.1.237	352°34.1`	5.8	данные отсутствуют	16:39:061001:151(1)	данные отсутствуют
238	1.1.237	1.1.238	339°40.6`	7.2	данные отсутствуют	16:39:061001:151(1)	данные отсутствуют
239	1.1.238	1.1.239	340°20.8`	3.72	данные отсутствуют	16:39:061001:151(1)	данные отсутствуют
240	1.1.239	1.1.240	331°55.7`	12.75	данные отсутствуют	16:39:061001:151(1)	данные отсутствуют
241	1.1.240	1.1.241	319°5.2`	9.92	данные отсутствуют	16:39:061001:151(1)	данные отсутствуют
242	1.1.241	1.1.242	333°2.0`	15.99	данные отсутствуют	16:39:061001:151(1)	данные отсутствуют
243	1.1.242	1.1.243	328°53.5`	33.87	данные отсутствуют	16:39:061001:151(1)	данные отсутствуют

ДОКУМЕНТ ПОДПИСАН
ЭЛЕКТРОННОЙ ПОДПИСЬЮ
Сертификат: 00BB056B7401CB38D2B3576ACDC8425108
Владелец: ФЕДЕРАЛЬНАЯ СЛУЖБА ГОСУДАРСТВЕННОЙ РЕГИСТРАЦИИ, КАДАСТРА И КАРТОГРАФИИ
Действителен: с 27.06.2023 по 19.09.2024

полное наименование должности	инициалы, фамилия

Земельный участок
вид объекта недвижимости

Лист № 11 раздела 3.1	Всего листов раздела 3.1: 14	Всего разделов: 8	Всего листов выписки: 82

21.06.2024г. № КУВИ-001/2024-165470839	
Кадастровый номер:	16:39:061001:568

1	2	3	4	5	6	7	8
244	1.1.243	1.1.244	327°10.3`	9.22	данные отсутствуют	16:39:061001:151(1)	данные отсутствуют
245	1.1.244	1.1.245	329°2.2`	7.29	данные отсутствуют	16:39:061001:151(1)	данные отсутствуют
246	1.1.245	1.1.246	323°3.4`	6.26	данные отсутствуют	16:39:061001:151(1)	данные отсутствуют
247	1.1.246	1.1.247	325°13.8`	17.96	данные отсутствуют	16:39:061001:151(1)	данные отсутствуют
248	1.1.247	1.1.248	325°0.5`	12.21	данные отсутствуют	16:39:061001:151(1)	данные отсутствуют
249	1.1.248	1.1.249	322°7.5`	11.4	данные отсутствуют	16:39:061001:151(1)	данные отсутствуют
250	1.1.249	1.1.250	323°14.3`	22.16	данные отсутствуют	16:39:061001:151(1)	данные отсутствуют
251	1.1.250	1.1.251	330°7.4`	13.55	данные отсутствуют	16:39:061001:151(1)	данные отсутствуют
252	1.1.251	1.1.252	334°44.8`	14.65	данные отсутствуют	16:39:061001:151(1)	данные отсутствуют
253	1.1.252	1.1.253	332°43.4`	18	данные отсутствуют	16:39:061001:151(1)	данные отсутствуют
254	1.1.253	1.1.254	335°40.4`	20.03	данные отсутствуют	16:39:061001:151(1)	данные отсутствуют
255	1.1.254	1.1.255	337°32.6`	20.29	данные отсутствуют	16:39:061001:151(1)	данные отсутствуют
256	1.1.255	1.1.256	341°15.5`	29.57	данные отсутствуют	16:39:061001:151(1)	данные отсутствуют
257	1.1.256	1.1.257	336°26.9`	10.64	данные отсутствуют	16:39:061001:151(1)	данные отсутствуют
258	1.1.257	1.1.258	339°4.5`	9.1	данные отсутствуют	16:39:061001:151(1)	данные отсутствуют
259	1.1.258	1.1.259	340°38.5`	9.8	данные отсутствуют	16:39:061001:151(1)	данные отсутствуют
260	1.1.259	1.1.260	330°56.7`	10.3	данные отсутствуют	16:39:061001:151(1)	данные отсутствуют
261	1.1.260	1.1.261	335°27.7`	12.64	данные отсутствуют	16:39:061001:151(1)	данные отсутствуют
262	1.1.261	1.1.262	336°36.9`	10.08	данные отсутствуют	16:39:061001:151(1)	данные отсутствуют
263	1.1.262	1.1.263	323°24.5`	20.55	данные отсутствуют	16:39:061001:151(1)	данные отсутствуют
264	1.1.263	1.1.264	318°34.6`	5.67	данные отсутствуют	16:39:061001:151(1)	данные отсутствуют
265	1.1.264	1.1.265	320°28.6`	12.96	данные отсутствуют	16:39:061001:151(1)	данные отсутствуют
266	1.1.265	1.1.266	321°6.2`	28.27	данные отсутствуют	16:39:061001:151(1)	данные отсутствуют
267	1.1.266	1.1.267	326°56.6`	18.79	данные отсутствуют	16:39:061001:151(1)	данные отсутствуют
268	1.1.267	1.1.268	326°55.3`	32.52	данные отсутствуют	16:39:061001:151(1)	данные отсутствуют
269	1.1.268	1.1.269	327°7.9`	38.69	данные отсутствуют	16:39:061001:151(1)	данные отсутствуют
270	1.1.269	1.1.270	329°6.3`	35.54	данные отсутствуют	16:39:061001:151(1)	данные отсутствуют
271	1.1.270	1.1.271	326°58.6`	11.93	данные отсутствуют	16:39:061001:151(1)	данные отсутствуют
272	1.1.271	1.1.272	330°51.5`	32.34	данные отсутствуют	16:39:061001:151(1)	данные отсутствуют

ДОКУМЕНТ ПОДПИСАН
ЭЛЕКТРОННОЙ ПОДПИСЬЮ
Сертификат: 00BB056B7401CB38D2B3576ACDC8425108
Владелец: ФЕДЕРАЛЬНАЯ СЛУЖБА ГОСУДАРСТВЕННОЙ РЕГИСТРАЦИИ, КАДАСТРА И КАРТОГРАФИИ
Действителен: с 27.06.2023 по 19.09.2024

полное наименование должности		инициалы, фамилия

Земельный участок
вид объекта недвижимости

Лист № 12 раздела 3.1	Всего листов раздела 3.1: 14	Всего разделов: 8	Всего листов выписки: 82

21.06.2024г. № КУВИ-001/2024-165470839	
Кадастровый номер:	16:39:061001:568

1	2	3	4	5	6	7	8
273	1.1.272	1.1.273	330°10.4`	21.61	данные отсутствуют	16:39:061001:151(1)	данные отсутствуют
274	1.1.273	1.1.274	327°59.7`	4.72	данные отсутствуют	16:39:061001:151(1)	данные отсутствуют
275	1.1.274	1.1.275	324°12.7`	13.25	данные отсутствуют	16:39:061001:151(1)	данные отсутствуют
276	1.1.275	1.1.276	329°44.6`	10.42	данные отсутствуют	16:39:061001:151(1)	данные отсутствуют
277	1.1.276	1.1.277	333°26.1`	18.45	данные отсутствуют	16:39:061001:151(1)	данные отсутствуют
278	1.1.277	1.1.278	337°18.4`	14.9	данные отсутствуют	16:39:061001:151(1)	данные отсутствуют
279	1.1.278	1.1.279	341°50.8`	16.05	данные отсутствуют	16:39:061001:151(1)	данные отсутствуют
280	1.1.279	1.1.280	342°15.3`	13.12	данные отсутствуют	16:39:061001:151(1)	данные отсутствуют
281	1.1.280	1.1.281	341°50.8`	32.1	данные отсутствуют	16:39:061001:151(1)	данные отсутствуют
282	1.1.281	1.1.282	345°34.7`	18.07	данные отсутствуют	16:39:061001:151(1)	данные отсутствуют
283	1.1.282	1.1.283	346°27.1`	21.34	данные отсутствуют	16:39:061001:151(1)	данные отсутствуют
284	1.1.283	1.1.284	338°11.9`	10.77	данные отсутствуют	16:39:061001:151(1)	данные отсутствуют
285	1.1.284	1.1.285	344°28.6`	9.34	данные отсутствуют	16:39:061001:151(1)	данные отсутствуют
286	1.1.285	1.1.286	344°55.9`	6.73	данные отсутствуют	16:39:061001:151(1)	данные отсутствуют
287	1.1.286	1.1.287	351°23.0`	8.34	данные отсутствуют	16:39:061001:151(1)	данные отсутствуют
288	1.1.287	1.1.288	348°18.7`	22.21	данные отсутствуют	16:39:061001:151(1)	данные отсутствуют
289	1.1.288	1.1.289	348°28.6`	26.28	данные отсутствуют	16:39:061001:151(1)	данные отсутствуют
290	1.1.289	1.1.290	341°4.5`	9.25	данные отсутствуют	16:39:061001:151(1)	данные отсутствуют
291	1.1.290	1.1.291	336°22.3`	13.1	данные отсутствуют	16:39:061001:151(1)	данные отсутствуют
292	1.1.291	1.1.292	336°40.0`	13.89	данные отсутствуют	16:39:061001:151(1)	данные отсутствуют
293	1.1.292	1.1.293	331°41.9`	25.84	данные отсутствуют	16:39:061001:151(1)	данные отсутствуют
294	1.1.293	1.1.294	333°26.1`	18.45	данные отсутствуют	16:39:061001:151(1)	данные отсутствуют
295	1.1.294	1.1.295	335°33.4`	12.08	данные отсутствуют	16:39:061001:151(1)	данные отсутствуют
296	1.1.295	1.1.296	341°16.4`	15.57	данные отсутствуют	16:39:061001:151(1)	данные отсутствуют
297	1.1.296	1.1.297	340°25.6`	11.94	данные отсутствуют	16:39:061001:151(1)	данные отсутствуют
298	1.1.297	1.1.298	342°28.4`	9.96	данные отсутствуют	16:39:061001:151(1)	данные отсутствуют
299	1.1.298	1.1.299	339°26.6`	12.82	данные отсутствуют	16:39:061001:151(1)	данные отсутствуют
300	1.1.299	1.1.300	327°31.7`	6.52	данные отсутствуют	16:39:061001:151(1)	данные отсутствуют
301	1.1.300	1.1.301	331°4.4`	43.42	данные отсутствуют	16:39:061001:151(1)	данные отсутствуют

ДОКУМЕНТ ПОДПИСАН
ЭЛЕКТРОННОЙ ПОДПИСЬЮ
Сертификат: 00BB056B7401CB38D2B3576ACDC8425108
Владелец: ФЕДЕРАЛЬНАЯ СЛУЖБА ГОСУДАРСТВЕННОЙ РЕГИСТРАЦИИ, КАДАСТРА И КАРТОГРАФИИ
Действителен: с 27.06.2023 по 19.09.2024

полное наименование должности	инициалы, фамилия

Земельный участок
вид объекта недвижимости

Лист № 13 раздела 3.1	Всего листов раздела 3.1: 14	Всего разделов: 8	Всего листов выписки: 82

21.06.2024г. № КУВИ-001/2024-165470839	
Кадастровый номер:	16:39:061001:568

1	2	3	4	5	6	7	8
302	1.1.301	1.1.302	324°12.7`	13.25	данные отсутствуют	16:39:061001:151(1)	данные отсутствуют
303	1.1.302	1.1.303	324°38.3`	9.5	данные отсутствуют	16:39:061001:151(1)	данные отсутствуют
304	1.1.303	1.1.304	326°55.7`	12.83	данные отсутствуют	16:39:061001:151(1)	данные отсутствуют
305	1.1.304	1.1.305	328°9.1`	19.42	данные отсутствуют	16:39:061001:151(1)	данные отсутствуют
306	1.1.305	1.1.306	326°18.6`	6.31	данные отсутствуют	16:39:061001:151(1)	данные отсутствуют
307	1.1.306	1.1.307	343°36.6`	8.86	данные отсутствуют	16:39:061001:151(1)	данные отсутствуют
308	1.1.307	1.1.308	341°25.7`	3.96	данные отсутствуют	16:39:061001:151(1)	данные отсутствуют
309	1.1.308	1.1.309	335°43.7`	3.02	данные отсутствуют	16:39:061001:151(1)	данные отсутствуют
310	1.1.309	1.1.310	321°58.0`	2.86	данные отсутствуют	16:39:061001:151(1)	данные отсутствуют
311	1.1.310	1.1.311	321°40.0`	13.7	данные отсутствуют	16:39:061001:151(1)	данные отсутствуют
312	1.1.311	1.1.312	315°0.0`	12.73	данные отсутствуют	16:39:061001:151(1)	данные отсутствуют
313	1.1.312	1.1.313	319°18.2`	11.87	данные отсутствуют	16:39:061001:151(1)	данные отсутствуют
314	1.1.313	1.1.314	322°12.4`	15.5	данные отсутствуют	16:39:061001:151(1)	данные отсутствуют
315	1.1.314	1.1.315	328°38.1`	13.47	данные отсутствуют	16:39:061001:151(1)	данные отсутствуют
316	1.1.315	1.1.316	326°18.6`	8.11	данные отсутствуют	16:39:061001:151(1)	данные отсутствуют
317	1.1.316	1.1.317	332°11.9`	15.54	данные отсутствуют	16:39:061001:151(1)	данные отсутствуют
318	1.1.317	1.1.318	333°48.0`	17.55	данные отсутствуют	16:39:061001:151(1)	данные отсутствуют
319	1.1.318	1.1.319	333°53.2`	14.2	данные отсутствуют	16:39:061001:151(1)	данные отсутствуют
320	1.1.319	1.1.320	333°26.1`	17.89	данные отсутствуют	16:39:061001:151(1)	данные отсутствуют
321	1.1.320	1.1.321	328°26.9`	16.72	данные отсутствуют	16:39:061001:151(1)	данные отсутствуют
322	1.1.321	1.1.322	327°25.6`	10.68	данные отсутствуют	16:39:061001:151(1)	данные отсутствуют
323	1.1.322	1.1.323	324°19.4`	24.01	данные отсутствуют	16:39:061001:151(1)	данные отсутствуют
324	1.1.323	1.1.324	322°18.4`	20.85	данные отсутствуют	16:39:061001:151(1)	данные отсутствуют
325	1.1.324	1.1.325	321°10.2`	13.16	данные отсутствуют	16:39:061001:151(1)	данные отсутствуют
326	1.1.325	1.1.326	321°57.2`	14.6	данные отсутствуют	16:39:061001:151(1)	данные отсутствуют
327	1.1.326	1.1.327	329°29.4`	16.25	данные отсутствуют	16:39:061001:151(1)	данные отсутствуют
328	1.1.327	1.1.328	328°56.5`	25.68	данные отсутствуют	16:39:061001:151(1)	данные отсутствуют
329	1.1.328	1.1.329	330°1.1`	7.5	данные отсутствуют	16:39:061001:151(1)	данные отсутствуют
330	1.1.329	1.1.330	328°34.2`	10.55	данные отсутствуют	16:39:061001:151(1)	данные отсутствуют

ДОКУМЕНТ ПОДПИСАН
ЭЛЕКТРОННОЙ ПОДПИСЬЮ
Сертификат: 00BB056B7401CB38D2B3576ACDC8425108
Владелец: ФЕДЕРАЛЬНАЯ СЛУЖБА ГОСУДАРСТВЕННОЙ РЕГИСТРАЦИИ, КАДАСТРА И КАРТОГРАФИИ
Действителен: с 27.06.2023 по 19.09.2024

полное наименование должности	инициалы, фамилия

Земельный участок
вид объекта недвижимости

Лист № 14 раздела 3.1	Всего листов раздела 3.1: 14	Всего разделов: 8	Всего листов выписки: 82

21.06.2024г. № КУВИ-001/2024-165470839	
Кадастровый номер:	16:39:061001:568

1	2	3	4	5	6	7	8
331	1.1.330	1.1.331	334°32.2`	5.81	данные отсутствуют	16:39:061001:151(1)	данные отсутствуют
332	1.1.331	1.1.332	341°33.9`	5.53	данные отсутствуют	16:39:061001:151(1)	данные отсутствуют
333	1.1.332	1.1.333	344°3.3`	16.38	данные отсутствуют	16:39:061001:151(1)	данные отсутствуют
334	1.1.333	1.1.334	326°18.6`	3.61	данные отсутствуют	16:39:061001:151(1)	данные отсутствуют
335	1.1.334	1.1.335	342°38.8`	4.19	данные отсутствуют	16:39:061001:151(1)	данные отсутствуют
336	1.1.335	1.1.336	327°15.9`	4.16	данные отсутствуют	16:39:061001:151(1)	данные отсутствуют
337	1.1.336	1.1.337	322°51.2`	10.35	данные отсутствуют	16:39:061001:151(1)	данные отсутствуют
338	1.1.337	1.1.1	327°48.9`	21.33	данные отсутствуют	16:39:061001:151(1)	данные отсутствуют

полное наименование должности		инициалы, фамилия

ДОКУМЕНТ ПОДПИСАН
ЭЛЕКТРОННОЙ ПОДПИСЬЮ
Сертификат: 00BB056B7401CB38D2B3576ACDC8425108
Владелец: ФЕДЕРАЛЬНАЯ СЛУЖБА ГОСУДАРСТВЕННОЙ РЕГИСТРАЦИИ, КАДАСТРА И КАРТОГРАФИИ
Действителен: с 27.06.2023 по 19.09.2024

Выписка из Единого государственного реестра недвижимости об объекте недвижимости

Описание местоположения земельного участка

Земельный участок
вид объекта недвижимости

Лист № 1 раздела 3.2	Всего листов раздела 3.2: 12	Всего разделов: 8	Всего листов выписки: 82

21.06.2024г. № КУВИ-001/2024-165470839	
Кадастровый номер:	16:39:061001:568

Сведения о характерных точках границы земельного участка

Система координат МСК-16

Номер точки	Координаты, м		Описание закрепления на местности	Средняя квадратичная погрешность определения координат характерных точек границ земельного участка, м
	X	Y		
1	2	3	4	5
1	449684.19	2296574.13	-	0.02
2	449666.14	2296585.49	-	0.02
3	449657.89	2296591.74	-	0.02
4	449654.39	2296593.99	-	0.02
5	449650.39	2296595.24	-	0.02
6	449647.39	2296597.24	-	0.02
7	449631.64	2296601.74	-	0.02
8	449626.39	2296603.49	-	0.02
9	449621.14	2296605.99	-	0.02
10	449612.14	2296611.49	-	0.02
11	449605.64	2296615.24	-	0.02
12	449583.64	2296628.49	-	0.02
13	449569.64	2296636.74	-	0.02
14	449558.14	2296645.74	-	0.02
15	449547.89	2296653.99	-	0.02
16	449531.39	2296666.74	-	0.02
17	449511.89	2296680.74	-	0.02
18	449502.89	2296686.49	-	0.02
19	449488.64	2296695.24	-	0.02
20	449472.64	2296703.24	-	0.02
21	449459.89	2296709.49	-	0.02
22	449444.14	2296717.24	-	0.02

полное наименование должности		инициалы, фамилия

ДОКУМЕНТ ПОДПИСАН
ЭЛЕКТРОННОЙ ПОДПИСЬЮ
Сертификат: 00BB056B7401CB38D2B3576ACDC8425108
Владелец: ФЕДЕРАЛЬНАЯ СЛУЖБА ГОСУДАРСТВЕННОЙ РЕГИСТРАЦИИ, КАДАСТРА И КАРТОГРАФИИ
Действителен: с 27.06.2023 по 19.09.2024

Земельный участок
вид объекта недвижимости

Лист № 2 раздела 3.2	Всего листов раздела 3.2: 12	Всего разделов: 8	Всего листов выписки: 82

21.06.2024г. № КУВИ-001/2024-165470839	
Кадастровый номер:	16:39:061001:568

1	2	3	4	5
23	449430.39	2296724.49	-	0.02
24	449423.64	2296728.99	-	0.02
25	449412.14	2296736	-	0.02
26	449399.89	2296745.5	-	0.02
27	449390.89	2296753.24	-	0.02
28	449381.89	2296762.24	-	0.02
29	449371.14	2296770.74	-	0.02
30	449368.89	2296772.5	-	0.02
31	449366.14	2296773.74	-	0.02
32	449362.39	2296775	-	0.02
33	449353.89	2296777.5	-	0.02
34	449348.64	2296781	-	0.02
35	449332.14	2296791.25	-	0.02
36	449321.39	2296798.25	-	0.02
37	449313.64	2296803.75	-	0.02
38	449302.89	2296811.5	-	0.02
39	449264.89	2296832.5	-	0.02
40	449259.39	2296836	-	0.02
41	449247.39	2296840.5	-	0.02
42	449237.89	2296843.5	-	0.02
43	449226.64	2296847.5	-	0.02
44	449211.89	2296852.5	-	0.02
45	449200.89	2296857.5	-	0.02
46	449184.39	2296865.75	-	0.02
47	449161.64	2296878	-	0.02
48	449148.89	2296883.5	-	0.02
49	449136.89	2296888.75	-	0.02
50	449128.14	2296891.75	-	0.02
51	449102.39	2296897	-	0.02

ДОКУМЕНТ ПОДПИСАН
ЭЛЕКТРОННОЙ ПОДПИСЬЮ
Сертификат: 00BB056B7401CB38D2B3576ACDC8425108
Владелец: ФЕДЕРАЛЬНАЯ СЛУЖБА ГОСУДАРСТВЕННОЙ РЕГИСТРАЦИИ, КАДАСТРА И КАРТОГРАФИИ
Действителен: с 27.06.2023 по 19.09.2024

полное наименование должности		инициалы, фамилия

Земельный участок
вид объекта недвижимости

Лист № 3 раздела 3.2	Всего листов раздела 3.2: 12	Всего разделов: 8	Всего листов выписки: 82

21.06.2024г. № КУВИ-001/2024-165470839	
Кадастровый номер:	16:39:061001:568

1	2	3	4	5
52	449080.64	2296901.5	-	0.02
53	449072.39	2296902.75	-	0.02
54	449065.89	2296904.5	-	0.02
55	449056.89	2296907	-	0.02
56	449046.89	2296911	-	0.02
57	449026.14	2296916	-	0.02
58	449008.64	2296920.5	-	0.02
59	448978.14	2296930.5	-	0.02
60	448965.64	2296934.5	-	0.02
61	448950.39	2296939.5	-	0.02
62	448936.64	2296945.25	-	0.02
63	448920.14	2296953.5	-	0.02
64	448911.14	2296958.75	-	0.02
65	448900.39	2296966.5	-	0.02
66	448896.39	2296969	-	0.02
67	448877.64	2296979.75	-	0.02
68	448849.39	2296995.5	-	0.02
69	448839.39	2297002	-	0.02
70	448808.89	2297020.25	-	0.02
71	448776.39	2297041.25	-	0.02
72	448749.14	2297059	-	0.02
73	448733.39	2297069.25	-	0.02
74	448711.39	2297087	-	0.02
75	448701.39	2297095.25	-	0.02
76	448697.14	2297099	-	0.02
77	448680.64	2297111.25	-	0.02
78	448671.39	2297115.25	-	0.02
79	448659.89	2297120.5	-	0.02
80	448650.89	2297125.5	-	0.02

ДОКУМЕНТ ПОДПИСАН
ЭЛЕКТРОННОЙ ПОДПИСЬЮ
Сертификат: 00BB056B7401CB38D2B3576ACDC8425108
Владелец: ФЕДЕРАЛЬНАЯ СЛУЖБА ГОСУДАРСТВЕННОЙ РЕГИСТРАЦИИ, КАДАСТРА И КАРТОГРАФИИ
Действителен: с 27.06.2023 по 19.09.2024

полное наименование должности		инициалы, фамилия

Земельный участок
вид объекта недвижимости

Лист № 4 раздела 3.2	Всего листов раздела 3.2: 12	Всего разделов: 8	Всего листов выписки: 82

21.06.2024г. № КУВИ-001/2024-165470839	
Кадастровый номер:	16:39:061001:568

1	2	3	4	5
81	448641.64	2297128.75	-	0.02
82	448633.14	2297132	-	0.02
83	448623.39	2297136.25	-	0.02
84	448595.39	2297145.75	-	0.02
85	448576.64	2297153.5	-	0.02
86	448558.39	2297161.75	-	0.02
87	448542.39	2297170	-	0.02
88	448529.14	2297176.25	-	0.02
89	448517.39	2297183	-	0.02
90	448499.64	2297196.26	-	0.02
91	448490.64	2297203.26	-	0.02
92	448480.64	2297210.26	-	0.02
93	448465.89	2297220.5	-	0.02
94	448460.89	2297224.26	-	0.02
95	448454.64	2297228.01	-	0.02
96	448446.89	2297233.01	-	0.02
97	448417.89	2297250.51	-	0.02
98	448403.64	2297257.76	-	0.02
99	448396.14	2297264.26	-	0.02
100	448384.89	2297270.26	-	0.02
101	448381.39	2297271.51	-	0.02
102	448374.64	2297274.01	-	0.02
103	448368.89	2297274.76	-	0.02
104	448363.89	2297276.01	-	0.02
105	448334.89	2297277.26	-	0.02
106	448328.65	2297277.51	-	0.02
107	448324.89	2297281.51	-	0.02
108	448316.64	2297290.01	-	0.02
109	448308.39	2297300.26	-	0.02

ДОКУМЕНТ ПОДПИСАН
ЭЛЕКТРОННОЙ ПОДПИСЬЮ
Сертификат: 00BB056B7401CB38D2B3576ACDC8425108
Владелец: ФЕДЕРАЛЬНАЯ СЛУЖБА ГОСУДАРСТВЕННОЙ РЕГИСТРАЦИИ, КАДАСТРА И КАРТОГРАФИИ
Действителен: с 27.06.2023 по 19.09.2024

полное наименование должности		инициалы, фамилия

Земельный участок
вид объекта недвижимости

Лист № 5 раздела 3.2	Всего листов раздела 3.2: 12	Всего разделов: 8	Всего листов выписки: 82

21.06.2024г. № КУВИ-001/2024-165470839	
Кадастровый номер:	16:39:061001:568

1	2	3	4	5
110	448303.89	2297306.51	-	0.02
111	448299.64	2297314.76	-	0.02
112	448297.64	2297320.51	-	0.02
113	448296.39	2297325.01	-	0.02
114	448295.64	2297329.51	-	0.02
115	448296.39	2297334.01	-	0.02
116	448297.64	2297338.26	-	0.02
117	448299.64	2297343.51	-	0.02
118	448302.14	2297348.51	-	0.02
119	448306.64	2297353.51	-	0.02
120	448310.39	2297358.01	-	0.02
121	448314.14	2297361.26	-	0.02
122	448317.89	2297363.01	-	0.02
123	448322.39	2297364.26	-	0.02
124	448326.89	2297365.76	-	0.02
125	448331.89	2297365.76	-	0.02
126	448337.14	2297365.01	-	0.02
127	448343.39	2297363.01	-	0.02
128	448350.39	2297360.51	-	0.02
129	448356.14	2297357.51	-	0.02
130	448361.89	2297353.51	-	0.02
131	448368.89	2297348.51	-	0.02
132	448375.89	2297342.26	-	0.02
133	448385.39	2297332.51	-	0.02
134	448390.39	2297325.76	-	0.02
135	448393.64	2297321.26	-	0.02
136	448398.64	2297311.76	-	0.02
137	448404.89	2297302.26	-	0.02
138	448415.14	2297288.26	-	0.02

ДОКУМЕНТ ПОДПИСАН
ЭЛЕКТРОННОЙ ПОДПИСЬЮ
Сертификат: 00BB056B7401CB38D2B3576ACDC8425108
Владелец: ФЕДЕРАЛЬНАЯ СЛУЖБА ГОСУДАРСТВЕННОЙ РЕГИСТРАЦИИ, КАДАСТРА И КАРТОГРАФИИ
Действителен: с 27.06.2023 по 19.09.2024

полное наименование должности		инициалы, фамилия

Земельный участок
вид объекта недвижимости

Лист № 6 раздела 3.2	Всего листов раздела 3.2: 12	Всего разделов: 8	Всего листов выписки: 82

21.06.2024г. № КУВИ-001/2024-165470839	
Кадастровый номер:	16:39:061001:568

1	2	3	4	5
139	448432.39	2297266.01	-	0.02
140	448443.14	2297253.26	-	0.02
141	448448.89	2297247.51	-	0.02
142	448454.39	2297239.26	-	0.02
143	448456.89	2297231.26	-	0.02
144	448463.14	2297227.51	-	0.02
145	448468.14	2297223.75	-	0.02
146	448482.89	2297213.5	-	0.02
147	448492.89	2297206.5	-	0.02
148	448501.89	2297199.5	-	0.02
149	448519.64	2297186.25	-	0.02
150	448530.89	2297180	-	0.02
151	448544.14	2297173.75	-	0.02
152	448560.14	2297165.5	-	0.02
153	448578.39	2297157.25	-	0.02
154	448596.64	2297149.5	-	0.02
155	448624.64	2297140	-	0.02
156	448634.64	2297135.75	-	0.02
157	448643.39	2297132.25	-	0.02
158	448652.64	2297129.25	-	0.02
159	448661.64	2297124.25	-	0.02
160	448673.14	2297119	-	0.02
161	448682.89	2297114.5	-	0.02
162	448691.64	2297108	-	0.02
163	448699.39	2297102.25	-	0.02
164	448704.14	2297098.5	-	0.02
165	448714.14	2297090.25	-	0.02
166	448735.64	2297072.5	-	0.02
167	448751.39	2297062.25	-	0.02

ДОКУМЕНТ ПОДПИСАН
ЭЛЕКТРОННОЙ ПОДПИСЬЮ
Сертификат: 00BB056B7401CB38D2B3576ACDC8425108
Владелец: ФЕДЕРАЛЬНАЯ СЛУЖБА ГОСУДАРСТВЕННОЙ РЕГИСТРАЦИИ, КАДАСТРА И КАРТОГРАФИИ
Действителен: с 27.06.2023 по 19.09.2024

полное наименование должности		инициалы, фамилия

Земельный участок
вид объекта недвижимости

Лист № 7 раздела 3.2	Всего листов раздела 3.2: 12	Всего разделов: 8	Всего листов выписки: 82

21.06.2024г. № КУВИ-001/2024-165470839	
Кадастровый номер:	16:39:061001:568

1	2	3	4	5
168	448778.64	2297044.5	-	0.02
169	448811.14	2297023.5	-	0.02
170	448841.64	2297005.25	-	0.02
171	448851.64	2296998.75	-	0.02
172	448879.39	2296983	-	0.02
173	448898.64	2296972.25	-	0.02
174	448902.64	2296969.75	-	0.02
175	448913.39	2296962	-	0.02
176	448921.89	2296957.25	-	0.02
177	448938.39	2296949	-	0.02
178	448951.64	2296943.25	-	0.02
179	448966.89	2296938.25	-	0.02
180	448979.39	2296934.25	-	0.02
181	449009.89	2296924.25	-	0.02
182	449026.89	2296919.75	-	0.02
183	449047.39	2296915	-	0.02
184	449056.39	2296917.75	-	0.02
185	449064.39	2296921	-	0.02
186	449071.89	2296924.25	-	0.02
187	449077.14	2296926.75	-	0.02
188	449084.39	2296931	-	0.02
189	449095.89	2296939.75	-	0.02
190	449119.64	2296959.5	-	0.02
191	449141.39	2296976.75	-	0.02
192	449191.39	2297018	-	0.02
193	449206.64	2297030.5	-	0.02
194	449243.89	2297059.75	-	0.02
195	449262.64	2297075	-	0.02
196	449331.89	2297136.5	-	0.02

полное наименование должности		инициалы, фамилия

ДОКУМЕНТ ПОДПИСАН
ЭЛЕКТРОННОЙ ПОДПИСЬЮ
Сертификат: 00BB056B7401CB38D2B3576ACDC8425108
Владелец: ФЕДЕРАЛЬНАЯ СЛУЖБА ГОСУДАРСТВЕННОЙ РЕГИСТРАЦИИ, КАДАСТРА И КАРТОГРАФИИ
Действителен: с 27.06.2023 по 19.09.2024

Земельный участок
вид объекта недвижимости

Лист № 8 раздела 3.2	Всего листов раздела 3.2: 12	Всего разделов: 8	Всего листов выписки: 82

21.06.2024г. № КУВИ-001/2024-165470839	
Кадастровый номер:	16:39:061001:568

1	2	3	4	5
197	449401.64	2297199.25	-	0.02
198	449460.14	2297252	-	0.02
199	449470.39	2297262.25	-	0.02
200	449484.14	2297274.75	-	0.02
201	449514.64	2297302.75	-	0.02
202	449520.39	2297309.25	-	0.02
203	449529.89	2297318	-	0.02
204	449573.14	2297356	-	0.02
205	449585.14	2297367	-	0.02
206	449630.89	2297408.5	-	0.02
207	449637.89	2297414.25	-	0.02
208	449642.89	2297418.25	-	0.02
209	449645.64	2297421.5	-	0.02
210	449649.89	2297426	-	0.02
211	449655.13	2297430.5	-	0.02
212	449667.14	2297443.75	-	0.02
213	449672.89	2297449.5	-	0.02
214	449679.39	2297454.75	-	0.02
215	449726.14	2297492.25	-	0.02
216	449762.89	2297524.75	-	0.02
217	449780.89	2297540.25	-	0.02
218	449785.89	2297545.25	-	0.02
219	449801.64	2297559	-	0.02
220	449827.4	2297579.37	-	0.02
221	449820.42	2297588.45	-	0.02
222	449834.64	2297599.02	-	0.02
223	449841.77	2297589.75	-	0.02
224	449882.38	2297625.5	-	0.02
225	449897.13	2297637.75	-	0.02

полное наименование должности		инициалы, фамилия

ДОКУМЕНТ ПОДПИСАН
ЭЛЕКТРОННОЙ ПОДПИСЬЮ
Сертификат: 00BB056B7401CB38D2B3576ACDC8425108
Владелец: ФЕДЕРАЛЬНАЯ СЛУЖБА ГОСУДАРСТВЕННОЙ РЕГИСТРАЦИИ, КАДАСТРА И КАРТОГРАФИИ
Действителен: с 27.06.2023 по 19.09.2024

Земельный участок
вид объекта недвижимости

Лист № 9 раздела 3.2	Всего листов раздела 3.2: 12	Всего разделов: 8	Всего листов выписки: 82

21.06.2024г. № КУВИ-001/2024-165470839	
Кадастровый номер:	16:39:061001:568

1	2	3	4	5
226	449902.88	2297642	-	0.02
227	449909.38	2297646	-	0.02
228	449914.13	2297649.5	-	0.02
229	449920.88	2297660	-	0.02
230	449923.88	2297665.25	-	0.02
231	449925.13	2297670	-	0.02
232	449926.38	2297675.26	-	0.02
233	449926.88	2297680.51	-	0.02
234	449926.88	2297685.51	-	0.02
235	449926.38	2297689.01	-	0.02
236	449925.63	2297692.26	-	0.02
237	449924.88	2297696.51	-	0.02
238	449925.38	2297699.26	-	0.02
239	449929.69	2297692.42	-	0.02
240	449929.65	2297692.38	-	0.02
241	449930.13	2297689.76	-	0.02
242	449930.63	2297685.76	-	0.02
243	449930.63	2297680.26	-	0.02
244	449930.13	2297674.51	-	0.02
245	449927.63	2297664	-	0.02
246	449924.13	2297657.75	-	0.02
247	449919.63	2297650.75	-	0.02
248	449916.88	2297646.75	-	0.02
249	449911.63	2297642.75	-	0.02
250	449905.13	2297638.75	-	0.02
251	449899.38	2297634.5	-	0.02
252	449885.13	2297622.25	-	0.02
253	449826.14	2297572.75	-	0.02
254	449804.39	2297555.75	-	0.02

ДОКУМЕНТ ПОДПИСАН
ЭЛЕКТРОННОЙ ПОДПИСЬЮ
Сертификат: 00BB056B7401CB38D2B3576ACDC8425108
Владелец: ФЕДЕРАЛЬНАЯ СЛУЖБА ГОСУДАРСТВЕННОЙ РЕГИСТРАЦИИ, КАДАСТРА И КАРТОГРАФИИ
Действителен: с 27.06.2023 по 19.09.2024

полное наименование должности		инициалы, фамилия

Земельный участок
вид объекта недвижимости

Лист № 10 раздела 3.2	Всего листов раздела 3.2: 12	Всего разделов: 8	Всего листов выписки: 82

21.06.2024г. № КУВИ-001/2024-165470839	
Кадастровый номер:	16:39:061001:568

1	2	3	4	5
255	449788.64	2297542.5	-	0.02
256	449783.64	2297537.5	-	0.02
257	449765.64	2297521.5	-	0.02
258	449728.89	2297489	-	0.02
259	449675.64	2297446.75	-	0.02
260	449669.89	2297441	-	0.02
261	449657.89	2297427.75	-	0.02
262	449652.64	2297423.25	-	0.02
263	449648.39	2297418.75	-	0.02
264	449645.64	2297415.5	-	0.02
265	449640.64	2297411	-	0.02
266	449633.64	2297405.25	-	0.02
267	449587.89	2297364.25	-	0.02
268	449575.89	2297353.25	-	0.02
269	449532.64	2297315.25	-	0.02
270	449523.14	2297306.5	-	0.02
271	449517.39	2297300	-	0.02
272	449486.89	2297272	-	0.02
273	449473.14	2297259.5	-	0.02
274	449462.89	2297249.25	-	0.02
275	449404.39	2297196.5	-	0.02
276	449334.64	2297133.75	-	0.02
277	449265.39	2297071.75	-	0.02
278	449209.39	2297027.25	-	0.02
279	449194.14	2297014.75	-	0.02
280	449144.14	2296973.5	-	0.02
281	449122.39	2296956.25	-	0.02
282	449098.14	2296936.5	-	0.02
283	449086.64	2296927.75	-	0.02

ДОКУМЕНТ ПОДПИСАН
ЭЛЕКТРОННОЙ ПОДПИСЬЮ
Сертификат: 00BB056B7401CB38D2B3576ACDC8425108
Владелец: ФЕДЕРАЛЬНАЯ СЛУЖБА ГОСУДАРСТВЕННОЙ РЕГИСТРАЦИИ, КАДАСТРА И КАРТОГРАФИИ
Действителен: с 27.06.2023 по 19.09.2024

полное наименование должности		инициалы, фамилия

Земельный участок
вид объекта недвижимости

Лист № 11 раздела 3.2	Всего листов раздела 3.2: 12	Всего разделов: 8	Всего листов выписки: 82

21.06.2024г. № КУВИ-001/2024-165470839	
Кадастровый номер:	16:39:061001:568

1	2	3	4	5
284	449078.89	2296923	-	0.02
285	449073.64	2296920.5	-	0.02
286	449066.14	2296917.25	-	0.02
287	449057.64	2296914	-	0.02
288	449053.39	2296912.75	-	0.02
289	449058.14	2296910.75	-	0.02
290	449067.14	2296908.25	-	0.02
291	449073.14	2296906.5	-	0.02
292	449081.39	2296905.25	-	0.02
293	449103.14	2296900.75	-	0.02
294	449129.39	2296895.5	-	0.02
295	449138.14	2296892.5	-	0.02
296	449150.64	2296887.25	-	0.02
297	449163.39	2296881.75	-	0.02
298	449186.14	2296869.5	-	0.02
299	449202.64	2296861.25	-	0.02
300	449213.14	2296856.25	-	0.02
301	449227.89	2296851.25	-	0.02
302	449239.14	2296847.25	-	0.02
303	449248.64	2296844.25	-	0.02
304	449261.14	2296839.75	-	0.02
305	449267.14	2296835.75	-	0.02
306	449305.14	2296814.75	-	0.02
307	449315.89	2296807	-	0.02
308	449323.64	2296801.5	-	0.02
309	449334.39	2296794.5	-	0.02
310	449355.64	2296781.25	-	0.02
311	449363.64	2296778.75	-	0.02
312	449371.14	2296776.25	-	0.02

ДОКУМЕНТ ПОДПИСАН
ЭЛЕКТРОННОЙ ПОДПИСЬЮ
Сертификат: 00BB056B7401CB38D2B3576ACDC8425108
Владелец: ФЕДЕРАЛЬНАЯ СЛУЖБА ГОСУДАРСТВЕННОЙ РЕГИСТРАЦИИ, КАДАСТРА И КАРТОГРАФИИ
Действителен: с 27.06.2023 по 19.09.2024

полное наименование должности		инициалы, фамилия

Земельный участок
вид объекта недвижимости

Лист № 12 раздела 3.2	Всего листов раздела 3.2: 12	Всего разделов: 8	Всего листов выписки: 82

21.06.2024г. № КУВИ-001/2024-165470839	
Кадастровый номер:	16:39:061001:568

1	2	3	4	5
313	449384.64	2296765	-	0.02
314	449393.64	2296756	-	0.02
315	449414.39	2296739.25	-	0.02
316	449425.89	2296732.25	-	0.02
317	449432.64	2296727.74	-	0.02
318	449445.89	2296720.99	-	0.02
319	449474.39	2296706.99	-	0.02
320	449490.39	2296698.49	-	0.02
321	449505.14	2296689.74	-	0.02
322	449514.14	2296683.99	-	0.02
323	449533.64	2296669.99	-	0.02
324	449550.14	2296657.24	-	0.02
325	449560.39	2296648.99	-	0.02
326	449571.89	2296639.99	-	0.02
327	449585.89	2296631.74	-	0.02
328	449607.89	2296618.49	-	0.02
329	449622.89	2296609.74	-	0.02
330	449628.14	2296607.24	-	0.02
331	449632.89	2296605.49	-	0.02
332	449649.14	2296600.99	-	0.02
333	449652.14	2296598.99	-	0.02
334	449656.14	2296597.74	-	0.02
335	449660.14	2296594.99	-	0.02
336	449668.39	2296588.74	-	0.02
337	449690.41	2296574.88	-	0.02
1	449684.19	2296574.13	-	0.02

ДОКУМЕНТ ПОДПИСАН
ЭЛЕКТРОННОЙ ПОДПИСЬЮ
Сертификат: 00BB056B7401CB38D2B3576ACDC8425108
Владелец: ФЕДЕРАЛЬНАЯ СЛУЖБА ГОСУДАРСТВЕННОЙ РЕГИСТРАЦИИ, КАДАСТРА И КАРТОГРАФИИ
Действителен: с 27.06.2023 по 19.09.2024

полное наименование должности		инициалы, фамилия

Выписка из Единого государственного реестра недвижимости об объекте недвижимости

Сведения о частях земельного участка

Земельный участок
вид объекта недвижимости

Лист № 1 раздела 4	Всего листов раздела 4: 14	Всего разделов: 8	Всего листов выписки: 82

21.06.2024г. № КУВИ-001/2024-165470839	
Кадастровый номер:	16:39:061001:568

План (чертеж, схема) части земельного участка	Учетный номер части: 16:39:061001:568/1



Масштаб 1:400	Условные обозначения:		

ДОКУМЕНТ ПОДПИСАН
ЭЛЕКТРОННОЙ ПОДПИСЬЮ
Сертификат: 00BB056B7401CB38D2B3576ACDC8425108
Владелец: ФЕДЕРАЛЬНАЯ СЛУЖБА ГОСУДАРСТВЕННОЙ РЕГИСТРАЦИИ, КАДАСТРА И КАРТОГРАФИИ
Действителен: с 27.06.2023 по 19.09.2024

полное наименование должности		инициалы, фамилия

Земельный участок
вид объекта недвижимости

Лист № 2 раздела 4	Всего листов раздела 4: 14	Всего разделов: 8	Всего листов выписки: 82

21.06.2024г. № КУВИ-001/2024-165470839	
Кадастровый номер:	16:39:061001:568

План (чертеж, схема) части земельного участка	Учетный номер части: 16:39:061001:568/2

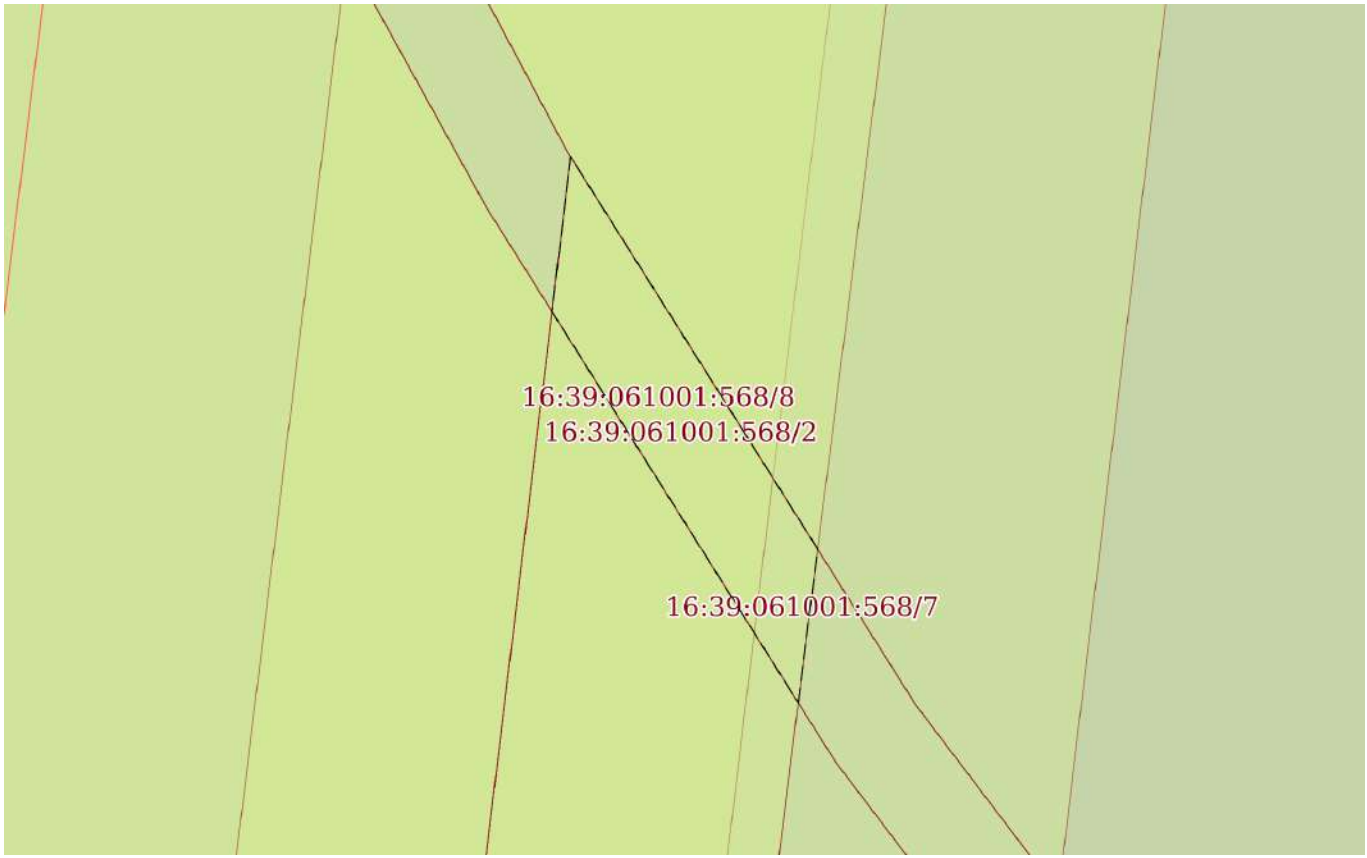

Масштаб 1:300	Условные обозначения:		

ДОКУМЕНТ ПОДПИСАН
ЭЛЕКТРОННОЙ ПОДПИСЬЮ
Сертификат: 00BB056B7401CB38D2B3576ACDC8425108
Владелец: ФЕДЕРАЛЬНАЯ СЛУЖБА ГОСУДАРСТВЕННОЙ РЕГИСТРАЦИИ, КАДАСТРА И КАРТОГРАФИИ
Действителен: с 27.06.2023 по 19.09.2024

полное наименование должности		инициалы, фамилия

Земельный участок
вид объекта недвижимости

Лист № 3 раздела 4	Всего листов раздела 4: 14	Всего разделов: 8	Всего листов выписки: 82

21.06.2024г. № КУВИ-001/2024-165470839	
Кадастровый номер:	16:39:061001:568

План (чертеж, схема) части земельного участка	Учетный номер части: 16:39:061001:568/3



Масштаб 1:600	Условные обозначения:		

ДОКУМЕНТ ПОДПИСАН
ЭЛЕКТРОННОЙ ПОДПИСЬЮ
Сертификат: 00BB056B7401CB38D2B3576ACDC8425108
Владелец: ФЕДЕРАЛЬНАЯ СЛУЖБА ГОСУДАРСТВЕННОЙ РЕГИСТРАЦИИ, КАДАСТРА И КАРТОГРАФИИ
Действителен: с 27.06.2023 по 19.09.2024

полное наименование должности		инициалы, фамилия

Земельный участок
вид объекта недвижимости

Лист № 4 раздела 4	Всего листов раздела 4: 14	Всего разделов: 8	Всего листов выписки: 82

21.06.2024г. № КУВИ-001/2024-165470839	
Кадастровый номер:	16:39:061001:568

План (чертеж, схема) части земельного участка	Учетный номер части: 16:39:061001:568/4



Масштаб 1:200	Условные обозначения:		

ДОКУМЕНТ ПОДПИСАН
ЭЛЕКТРОННОЙ ПОДПИСЬЮ
Сертификат: 00BB056B7401CB38D2B3576ACDC8425108
Владелец: ФЕДЕРАЛЬНАЯ СЛУЖБА ГОСУДАРСТВЕННОЙ РЕГИСТРАЦИИ, КАДАСТРА И КАРТОГРАФИИ
Действителен: с 27.06.2023 по 19.09.2024

полное наименование должности		инициалы, фамилия

Земельный участок
вид объекта недвижимости

Лист № 5 раздела 4	Всего листов раздела 4: 14	Всего разделов: 8	Всего листов выписки: 82

21.06.2024г. № КУВИ-001/2024-165470839	
Кадастровый номер:	16:39:061001:568

План (чертеж, схема) части земельного участка	Учетный номер части: 16:39:061001:568/5

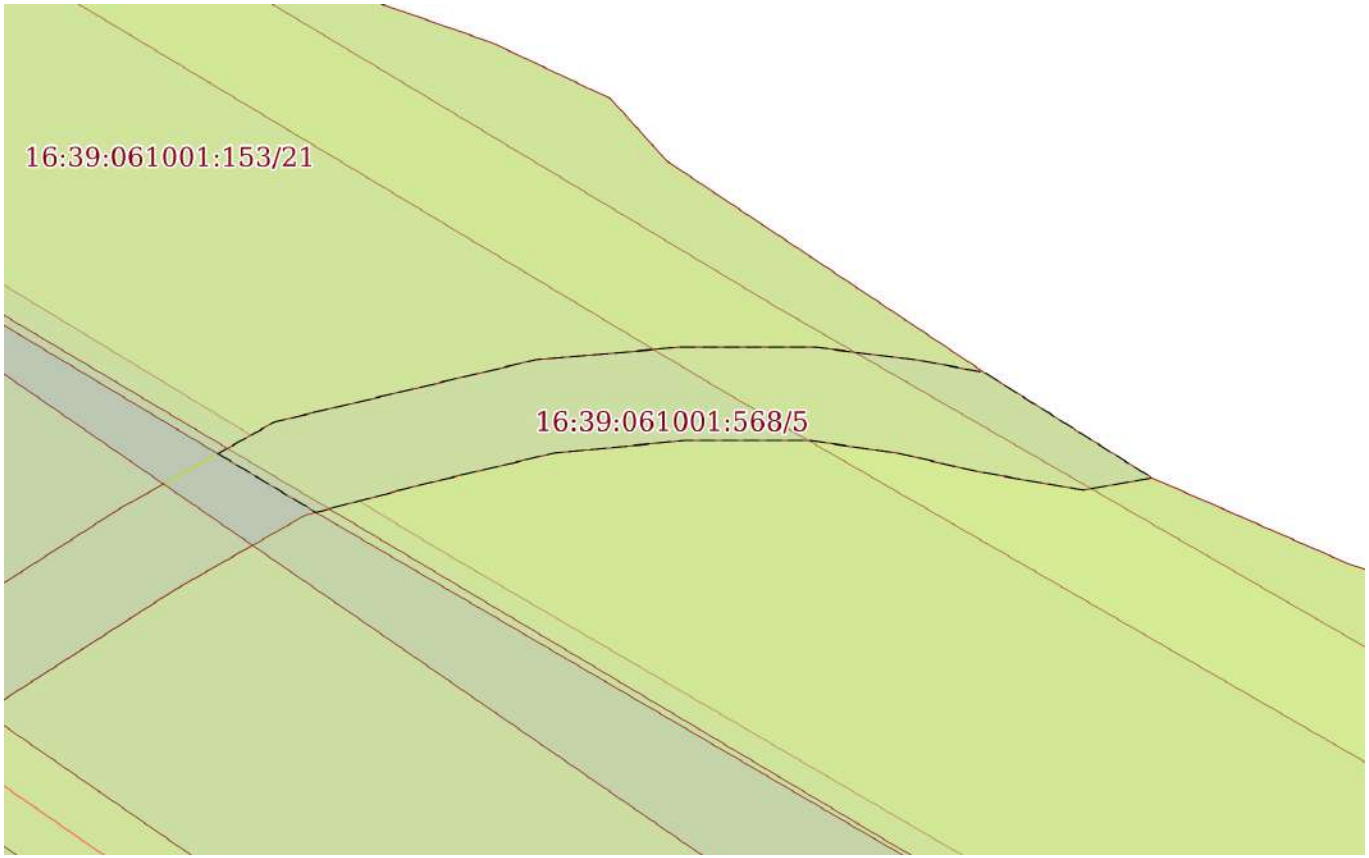

Масштаб 1:300	Условные обозначения:		

ДОКУМЕНТ ПОДПИСАН
ЭЛЕКТРОННОЙ ПОДПИСЬЮ
Сертификат: 00BB056B7401CB38D2B3576ACDC8425108
Владелец: ФЕДЕРАЛЬНАЯ СЛУЖБА ГОСУДАРСТВЕННОЙ РЕГИСТРАЦИИ, КАДАСТРА И КАРТОГРАФИИ
Действителен: с 27.06.2023 по 19.09.2024

полное наименование должности		инициалы, фамилия

Земельный участок
вид объекта недвижимости

Лист № 6 раздела 4	Всего листов раздела 4: 14	Всего разделов: 8	Всего листов выписки: 82

21.06.2024г. № КУВИ-001/2024-165470839	
Кадастровый номер:	16:39:061001:568

План (чертеж, схема) части земельного участка	Учетный номер части: 16:39:061001:568/6



Масштаб 1:400	Условные обозначения:		

ДОКУМЕНТ ПОДПИСАН
ЭЛЕКТРОННОЙ ПОДПИСЬЮ
Сертификат: 00BB056B7401CB38D2B3576ACDC8425108
Владелец: ФЕДЕРАЛЬНАЯ СЛУЖБА ГОСУДАРСТВЕННОЙ РЕГИСТРАЦИИ, КАДАСТРА И КАРТОГРАФИИ
Действителен: с 27.06.2023 по 19.09.2024

полное наименование должности		инициалы, фамилия

Земельный участок
вид объекта недвижимости

Лист № 7 раздела 4	Всего листов раздела 4: 14	Всего разделов: 8	Всего листов выписки: 82

21.06.2024г. № КУВИ-001/2024-165470839	
Кадастровый номер:	16:39:061001:568

План (чертеж, схема) части земельного участка	Учетный номер части: 16:39:061001:568/7

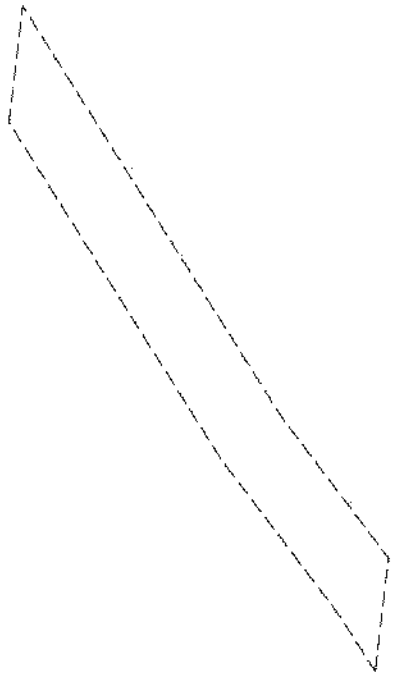

Масштаб 1:400	Условные обозначения:		

ДОКУМЕНТ ПОДПИСАН
ЭЛЕКТРОННОЙ ПОДПИСЬЮ
Сертификат: 00BB056B7401CB38D2B3576ACDC8425108
Владелец: ФЕДЕРАЛЬНАЯ СЛУЖБА ГОСУДАРСТВЕННОЙ РЕГИСТРАЦИИ, КАДАСТРА И КАРТОГРАФИИ
Действителен: с 27.06.2023 по 19.09.2024

полное наименование должности		инициалы, фамилия

Земельный участок
вид объекта недвижимости

Лист № 8 раздела 4	Всего листов раздела 4: 14	Всего разделов: 8	Всего листов выписки: 82

21.06.2024г. № КУВИ-001/2024-165470839	
Кадастровый номер:	16:39:061001:568

План (чертеж, схема) части земельного участка	Учетный номер части: 16:39:061001:568/8

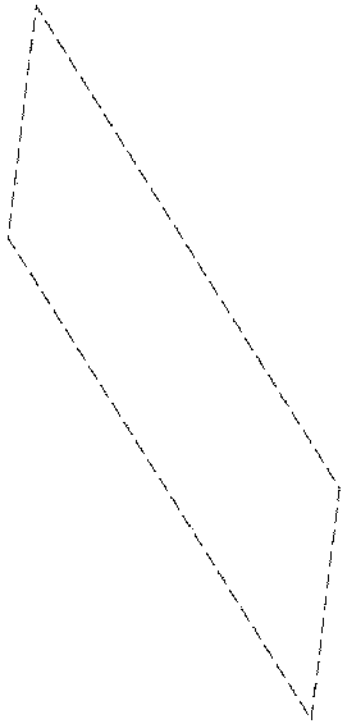

Масштаб 1:200	Условные обозначения:		

ДОКУМЕНТ ПОДПИСАН
ЭЛЕКТРОННОЙ ПОДПИСЬЮ
Сертификат: 00BB056B7401CB38D2B3576ACDC8425108
Владелец: ФЕДЕРАЛЬНАЯ СЛУЖБА ГОСУДАРСТВЕННОЙ РЕГИСТРАЦИИ, КАДАСТРА И КАРТОГРАФИИ
Действителен: с 27.06.2023 по 19.09.2024

полное наименование должности		инициалы, фамилия

Земельный участок
вид объекта недвижимости

Лист № 9 раздела 4	Всего листов раздела 4: 14	Всего разделов: 8	Всего листов выписки: 82

21.06.2024г. № КУВИ-001/2024-165470839	
Кадастровый номер:	16:39:061001:568

План (чертеж, схема) части земельного участка	Учетный номер части: 16:39:061001:568/9



Масштаб 1:400	Условные обозначения:		

ДОКУМЕНТ ПОДПИСАН
ЭЛЕКТРОННОЙ ПОДПИСЬЮ
Сертификат: 00BB056B7401CB38D2B3576ACDC8425108
Владелец: ФЕДЕРАЛЬНАЯ СЛУЖБА ГОСУДАРСТВЕННОЙ РЕГИСТРАЦИИ, КАДАСТРА И КАРТОГРАФИИ
Действителен: с 27.06.2023 по 19.09.2024

полное наименование должности		инициалы, фамилия

Земельный участок
вид объекта недвижимости

Лист № 10 раздела 4	Всего листов раздела 4: 14	Всего разделов: 8	Всего листов выписки: 82

21.06.2024г. № КУВИ-001/2024-165470839	
Кадастровый номер:	16:39:061001:568

План (чертеж, схема) части земельного участка	Учетный номер части: 16:39:061001:568/10



Масштаб 1:50	Условные обозначения:		

полное наименование должности		инициалы, фамилия

ДОКУМЕНТ ПОДПИСАН
ЭЛЕКТРОННОЙ ПОДПИСЬЮ
Сертификат: 00BB056B7401CB38D2B3576ACDC8425108
Владелец: ФЕДЕРАЛЬНАЯ СЛУЖБА ГОСУДАРСТВЕННОЙ РЕГИСТРАЦИИ, КАДАСТРА И КАРТОГРАФИИ
Действителен: с 27.06.2023 по 19.09.2024

Земельный участок
вид объекта недвижимости

Лист № 11 раздела 4	Всего листов раздела 4: 14	Всего разделов: 8	Всего листов выписки: 82

21.06.2024г. № КУВИ-001/2024-165470839	
Кадастровый номер:	16:39:061001:568

План (чертеж, схема) части земельного участка	Учетный номер части: 16:39:061001:568/11

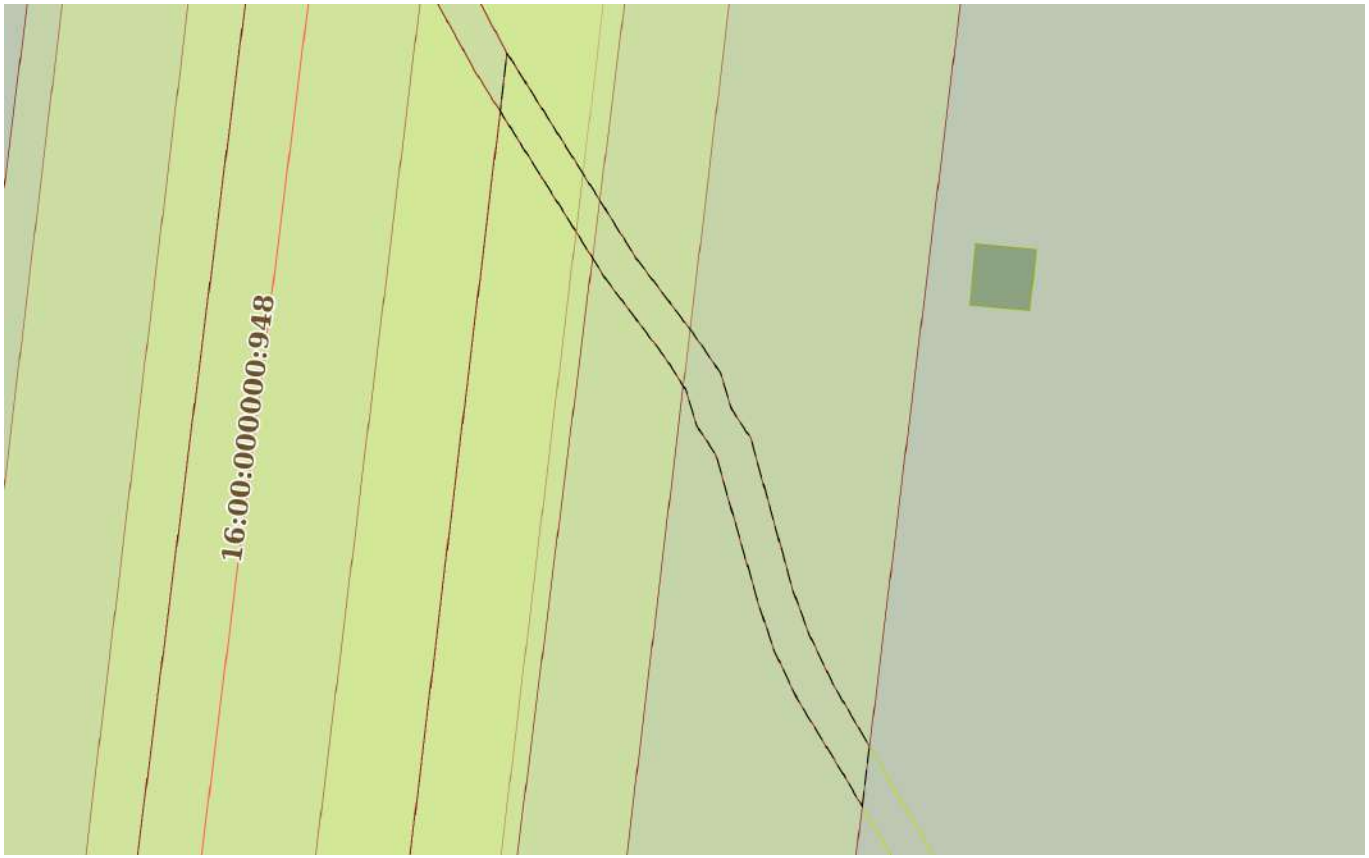

Масштаб 1:800	Условные обозначения:		

полное наименование должности		инициалы, фамилия

ДОКУМЕНТ ПОДПИСАН
ЭЛЕКТРОННОЙ ПОДПИСЬЮ
Сертификат: 00BB056B7401CB38D2B3576ACDC8425108
Владелец: ФЕДЕРАЛЬНАЯ СЛУЖБА ГОСУДАРСТВЕННОЙ РЕГИСТРАЦИИ, КАДАСТРА И КАРТОГРАФИИ
Действителен: с 27.06.2023 по 19.09.2024

Земельный участок
вид объекта недвижимости

Лист № 12 раздела 4	Всего листов раздела 4: 14	Всего разделов: 8	Всего листов выписки: 82

21.06.2024г. № КУВИ-001/2024-165470839	
Кадастровый номер:	16:39:061001:568

План (чертеж, схема) части земельного участка	Учетный номер части: 16:39:061001:568/12

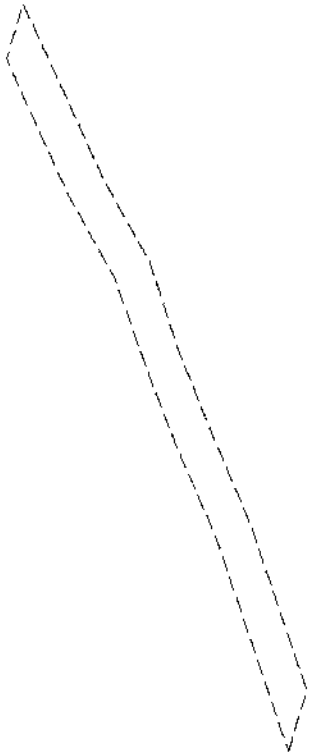

Масштаб 1:800	Условные обозначения:		

ДОКУМЕНТ ПОДПИСАН
ЭЛЕКТРОННОЙ ПОДПИСЬЮ
Сертификат: 00BB056B7401CB38D2B3576ACDC8425108
Владелец: ФЕДЕРАЛЬНАЯ СЛУЖБА ГОСУДАРСТВЕННОЙ РЕГИСТРАЦИИ, КАДАСТРА И КАРТОГРАФИИ
Действителен: с 27.06.2023 по 19.09.2024

полное наименование должности		инициалы, фамилия

Земельный участок
вид объекта недвижимости

Лист № 13 раздела 4	Всего листов раздела 4: 14	Всего разделов: 8	Всего листов выписки: 82

21.06.2024г. № КУВИ-001/2024-165470839	
Кадастровый номер:	16:39:061001:568

План (чертеж, схема) части земельного участка	Учетный номер части: 16:39:061001:568/13

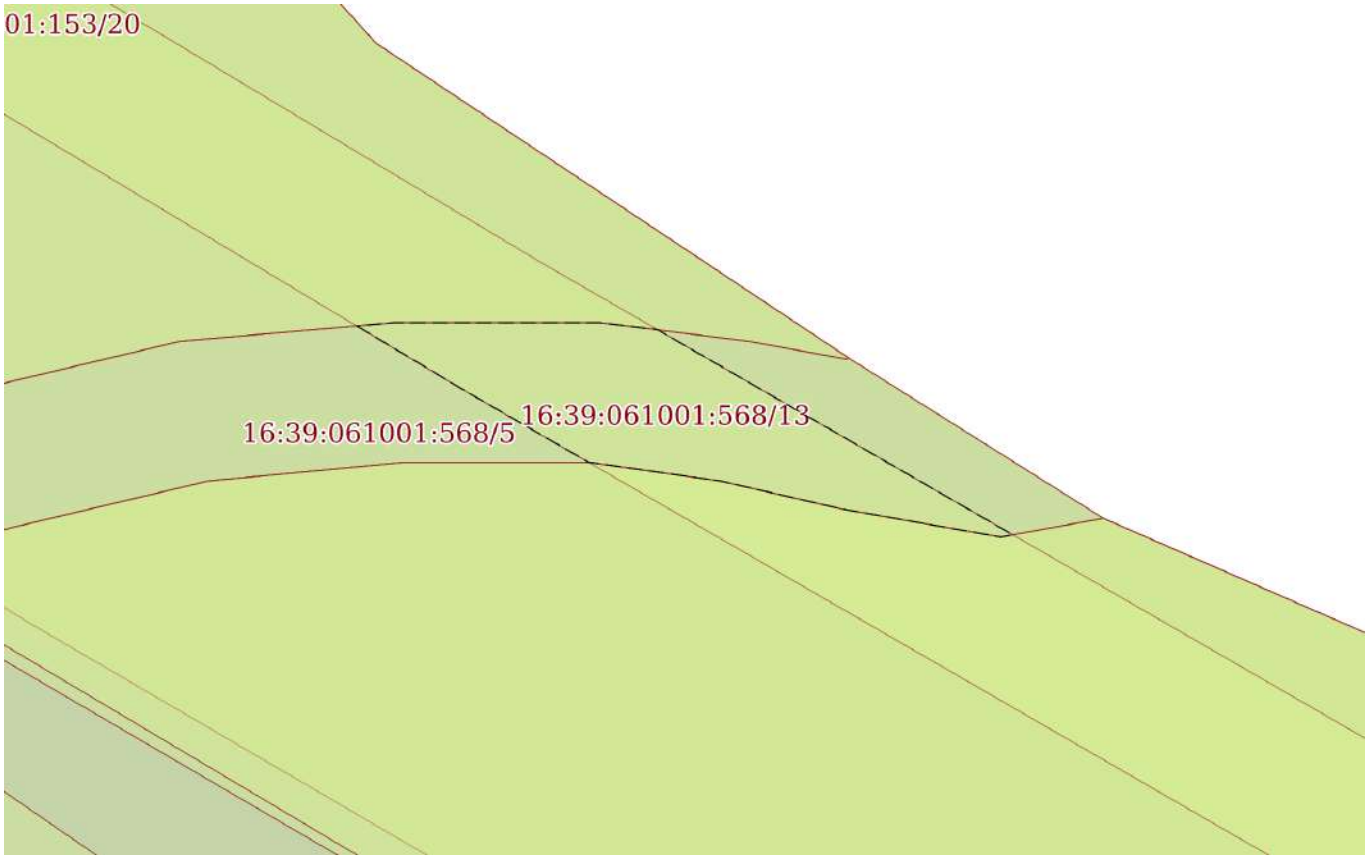

Масштаб 1:200	Условные обозначения:		

ДОКУМЕНТ ПОДПИСАН
ЭЛЕКТРОННОЙ ПОДПИСЬЮ
Сертификат: 00BB056B7401CB38D2B3576ACDC8425108
Владелец: ФЕДЕРАЛЬНАЯ СЛУЖБА ГОСУДАРСТВЕННОЙ РЕГИСТРАЦИИ, КАДАСТРА И КАРТОГРАФИИ
Действителен: с 27.06.2023 по 19.09.2024

полное наименование должности		инициалы, фамилия

Земельный участок
вид объекта недвижимости

Лист № 14 раздела 4	Всего листов раздела 4: 14	Всего разделов: 8	Всего листов выписки: 82

21.06.2024г. № КУВИ-001/2024-165470839	
Кадастровый номер:	16:39:061001:568

План (чертеж, схема) части земельного участка	Учетный номер части: 16:39:061001:568/14

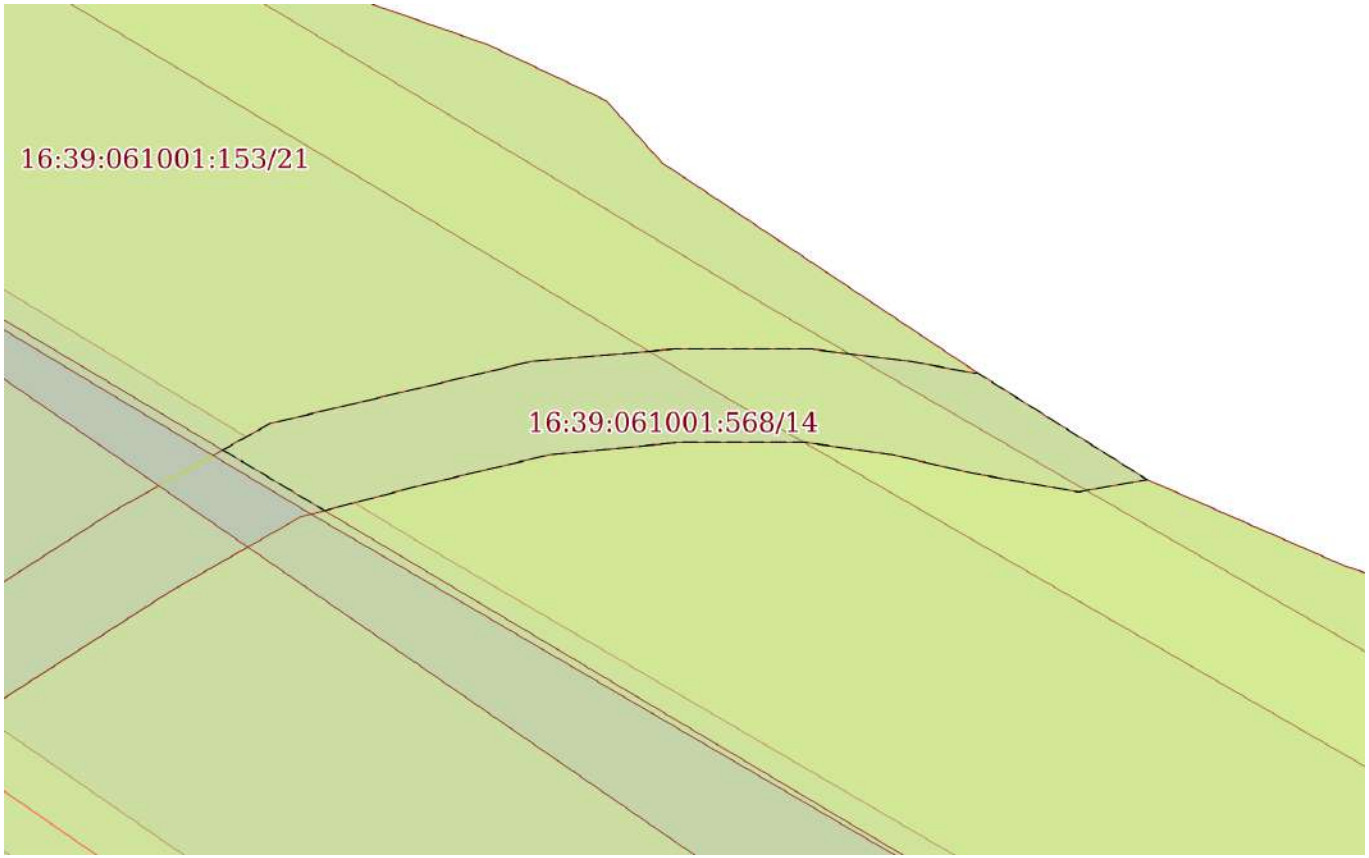

Масштаб 1:300	Условные обозначения:		

ДОКУМЕНТ ПОДПИСАН
ЭЛЕКТРОННОЙ ПОДПИСЬЮ
Сертификат: 00BB056B7401CB38D2B3576ACDC8425108
Владелец: ФЕДЕРАЛЬНАЯ СЛУЖБА ГОСУДАРСТВЕННОЙ РЕГИСТРАЦИИ, КАДАСТРА И КАРТОГРАФИИ
Действителен: с 27.06.2023 по 19.09.2024

полное наименование должности		инициалы, фамилия

Выписка из Единого государственного реестра недвижимости об объекте недвижимости

Сведения о частях земельного участка

Земельный участок
вид объекта недвижимости

Лист № 1 раздела 4.1	Всего листов раздела 4.1: 14	Всего разделов: 8	Всего листов выписки: 82

21.06.2024г. № КУВИ-001/2024-165470839	
Кадастровый номер:	16:39:061001:568

Учетный номер части	Площадь, м2	Содержание ограничения в использовании или ограничения права на объект недвижимости или обременения объекта недвижимости
1	2	3
16:39:061001:568/1	194	вид ограничения (обременения): ограничения прав на земельный участок, предусмотренные статьей 56 Земельного кодекса Российской Федерации; Срок действия: не установлен; реквизиты документа-основания: свидетельство о Государственной регистрации права от 18.12.2003 № 048408 выдан: Государственная регистрационная палата при министерстве юстиции Республике Татарстан; постановление " о порядке установления охранных зон объектов электросетевого хозяйства и особых условий использования земельных участков, расположенных в границах таких зон" от 24.02.2009 № 160 выдан: Правительство Россиской Федерации; Содержание ограничения (обременения): Ограничения использования объектов недвижимости в границах зоны с особыми условиями использования согласно "Правил охраны электрических сетей напряжением свыше 1000 вольт", утвержденных Постановлением Света Министров СССР от 26.03.1984 г. № 255; Реестровый номер границы: 16:39-6.531; Вид объекта реестра границ: Зона с особыми условиями использования территории; Вид зоны по документу: Охранная зона ВЛЭП-110кВ отпайка на подстанцию №19 "Северная" от ВЛЭП-110кВ "Нижнекамская" - "ЗТУ" ОАО "Татнефть" им. В.Д. Шашина; Тип зоны: Охранная зона инженерных коммуникаций; Номер: 7
16:39:061001:568/2	74	вид ограничения (обременения): ограничения прав на земельный участок, предусмотренные статьей 56 Земельного кодекса Российской Федерации; Срок действия: не установлен; реквизиты документа-основания: решение о согласовании границ охранной зоны объекта электросетевого хозяйства от 19.02.2021 № 019/2021 выдан: Федеральная служба по экологическому, технологическому и атомному надзору (Ростехнадзор) Приволжское Управление ; Содержание ограничения (обременения): Постановлением Правительства Российской Федерации №160 от 24.02.2009 г."О порядке установления охранных зон объектов электросетевого хозяйства и особых условий использования земельных участков, расположенных в границах таких зон". В охранных зонах запрещается осуществлять любые действия, которые могут нарушить безопасную работу объектов электросетевого хозяйства, в том числе привести к их повреждению или уничтожению, и (или) повлечь причинение вреда жизни, здоровью граждан и имуществу физических или юридических лиц, а также повлечь нанесение экологического ущерба и возникновение пожаров, в том числе: а) набрасывать на провода и опоры воздушных линий электропередачи посторонние предметы, а также подниматься на опоры воздушных линий электропередачи; б) размещать любые объекты и предметы (материалы) в пределах созданных в соответствии с требованиями нормативно-технических документов проходов и подъездов для доступа к объектам электросетевого хозяйства, а также проводить любые работы и возводить сооружения, которые могут

полное наименование должности		инициалы, фамилия

ДОКУМЕНТ ПОДПИСАН
ЭЛЕКТРОННОЙ ПОДПИСЬЮ
Сертификат: 00BB056B7401CB38D2B3576ACDC8425108
Владелец: ФЕДЕРАЛЬНАЯ СЛУЖБА ГОСУДАРСТВЕННОЙ РЕГИСТРАЦИИ, КАДАСТРА И КАРТОГРАФИИ
Действителен: с 27.06.2023 по 19.09.2024

Земельный участок
вид объекта недвижимости

Лист № 2 раздела 4.1	Всего листов раздела 4.1: 14	Всего разделов: 8	Всего листов выписки: 82

21.06.2024г. № КУВИ-001/2024-165470839	
Кадастровый номер:	16:39:061001:568

		препятствовать доступу к объектам электросетевого хозяйства, без создания необходимых для такого доступа проходов и подъездов; в) находиться в пределах огороженной территории и помещениях распределительных устройств и подстанций, открывать двери и люки распределительных устройств и подстанций, производить переключения и подключения в электрических сетях (указанное требование не распространяется на работников, занятых выполнением разрешенных в установленном порядке работ), разводить огонь в пределах охранных зон вводных и распределительных устройств, подстанций, воздушных линий электропередачи, а также в охранных зонах кабельных линий электропередачи; г) размещать свалки; д) производить работы ударными механизмами, сбрасывать тяжести массой свыше 5 тонн, производить сброс и слив едких и коррозионных веществ и горюче-смазочных материалов (в охранных зонах подземных кабельных линий электропередачи).; Реестровый номер границы: 16:00-6.4132; Вид объекта реестра границ: Зона с особыми условиями использования территории; Вид зоны по документу: ВКЛ 220 кВ Бегишево - Танеко; Тип зоны: Охранная зона инженерных коммуникаций; Номер: Бегишево - Танеко
16:39:061001:568/3	269	вид ограничения (обременения): ограничения прав на земельный участок, предусмотренные статьей 56 Земельного кодекса Российской Федерации; Срок действия: не установлен; реквизиты документа-основания: решение о согласовании границ охранной зоны объекта электросетевого хозяйства от 30.12.2022 № 43-20-2019/705 выдан: Федеральная служба по экологическому, технологическому и атомному надзору (Ростехнадзор); Содержание ограничения (обременения): Постановлением Правительства Российской Федерации №160 от 24.02.2009 г."О порядке установления охранных зон объектов электросетевого хозяйства и особых условий использования земельных участков, расположенных в границах таких зон". В охранных зонах запрещается осуществлять любые действия, которые могут нарушить безопасную работу объектов электросетевого хозяйства, в том числе привести к их повреждению или уничтожению, и (или) повлечь причинение вреда жизни, здоровью граждан и имуществу физических или юридических лиц, а также повлечь нанесение экологического ущерба и возникновение пожаров, в том числе: а) набрасывать на провода и опоры воздушных линий электропередачи посторонние предметы, а также подниматься на опоры воздушных линий электропередачи; б) размещать любые объекты и предметы (материалы) в пределах созданных в соответствии с требованиями нормативно-технических документов проходов и подъездов для доступа к объектам электросетевого хозяйства, а также проводить любые работы и возводить сооружения, которые могут препятствовать доступу к объектам электросетевого хозяйства, без создания необходимых для такого доступа проходов и подъездов; в) находиться в пределах огороженной территории и помещениях распределительных устройств и подстанций, открывать двери и люки распределительных устройств и подстанций, производить переключения и подключения в электрических сетях (указанное требование не распространяется на работников, занятых выполнением разрешенных в установленном порядке работ), разводить огонь в пределах охранных зон вводных и распределительных устройств, подстанций, воздушных линий электропередачи, а также в охранных зонах кабельных линий электропередачи; г) размещать

ДОКУМЕНТ ПОДПИСАН
ЭЛЕКТРОННОЙ ПОДПИСЬЮ
Сертификат: 00BB056B7401CB38D2B3576ACDC8425108
Владелец: ФЕДЕРАЛЬНАЯ СЛУЖБА ГОСУДАРСТВЕННОЙ РЕГИСТРАЦИИ, КАДАСТРА И КАРТОГРАФИИ
Действителен: с 27.06.2023 по 19.09.2024

полное наименование должности		инициалы, фамилия

Земельный участок
вид объекта недвижимости

Лист № 3 раздела 4.1	Всего листов раздела 4.1: 14	Всего разделов: 8	Всего листов выписки: 82

21.06.2024г. № КУВИ-001/2024-165470839	
Кадастровый номер:	16:39:061001:568

		свалки; д) производить работы ударными механизмами, сбрасывать тяжести массой свыше 5 тонн, производить сброс и слив едких и коррозионных веществ и горюче-смазочных материалов (в охранных зонах подземных кабельных линий электропередачи).; Реестровый номер границы: 16:00-6.4125; Вид объекта реестра границ: Зона с особыми условиями использования территории; Вид зоны по документу: ВЛ 220 кВ Щёлоков - Бегишево; Тип зоны: Охранная зона инженерных коммуникаций; Номер: ВЛ 220 кВ Щёлоков - Бегишево
16:39:061001:568/4	83	вид ограничения (обременения): ограничения прав на земельный участок, предусмотренные статьей 56 Земельного кодекса Российской Федерации; Срок действия: не установлен; реквизиты документа-основания: постановление Правительства Российской Федерации от 24.02.2009 N 160 от 24.02.2009 № 160 выдан: Правительство Российской Федерации; решение о согласовании границ охранной зоны электросетевого хозяйства от 15.11.2018 № 43-21-125 выдан: Приволжское управление Федеральной службы по экологическому, технологическому и атомному надзору; письмо от 29.12.2018 № 44247/21 выдан: Федеральная служба по экологическому, технологическому и атомному надзору (РОСТЕХНАДЗОР) Приволжское Управление; приказ от 16.12.2015 № 943 выдан: Минэкономразвития Российской Федерации; Содержание ограничения (обременения): Постановление Правительства РФ от 24 февраля 2009 г. №160 "О порядке установления охранных зон объектов электросетевого хозяйства и особых условий использования земельных участков, расположенных в границах таких зон ". В охранных зонах запрещается осуществлять любые действия, которые могут нарушить безопасную работу объектов электросетевого хозяйства, в том числе привести их к повреждению или уничтожению, и (или) повлечь причинение вреда жизни, здоровью граждан и имуществу физических и юридических лиц, а также повлечь нанесение экологического ущерба и возникновение пожаров, в том числе: а) набрасывать на провода и опоры воздушных линий электропередачи посторонние предметы, а также подниматься на опоры воздушных линий электропередачи; б) размещать любые объекты и предметы (материалы) в пределах созданных в соответствии с требованиями нормативно - технических документов проходов и подъездов для доступа к объектам электросетевого хозяйства, а также проводить любые работы и возводить сооружения, которые могут препятствовать доступу к объектам электросетевого хозяйства, без создания необходимых для такого доступа проходов и проездов; в) находится в пределах огражденной территории и помещениях распределительных устройств и подстанций, открывать двери и люки распределительных устройств и подстанций, производить переключения и подключения в электрических сетях (указанное требование не распространяется на работников, занятых выполнением разрешенных в установленном порядке работ), разводить огонь в пределах охранных зон вводных и распределительных устройств, подстанций, воздушных линий электропередачи, а также в охранных зонах кабельных линий электропередачи; г) размещать свалки; д) производить работы ударными механизмами, сбрасывать тяжести массой свыше 5 тонн, производить сброс и слив едких и коррозионных веществ и горючесмазочных материалов (в охранных зонах подземных кабельных линий электропередачи).; Реестровый номер границы: 16:39-6.1891; Вид объекта реестра границ: Зона с особыми условиями

ДОКУМЕНТ ПОДПИСАН
ЭЛЕКТРОННОЙ ПОДПИСЬЮ
Сертификат: 00BB056B7401CB38D2B3576ACDC8425108
Владелец: ФЕДЕРАЛЬНАЯ СЛУЖБА ГОСУДАРСТВЕННОЙ РЕГИСТРАЦИИ, КАДАСТРА И КАРТОГРАФИИ
Действителен: с 27.06.2023 по 19.09.2024

полное наименование должности		инициалы, фамилия

Земельный участок
вид объекта недвижимости

Лист № 4 раздела 4.1	Всего листов раздела 4.1: 14	Всего разделов: 8	Всего листов выписки: 82

21.06.2024г. № КУВИ-001/2024-165470839	
Кадастровый номер:	16:39:061001:568

		использования территории; Вид зоны по документу: Охранная зона "Воздушная линия 6 кВ нефтепровода НПС "Калейкино – Нижнекамский НПЗ"; Тип зоны: Охранная зона инженерных коммуникаций
16:39:061001:568/5	128	вид ограничения (обременения): ограничения прав на земельный участок, предусмотренные статьей 56 Земельного кодекса Российской Федерации; Срок действия: не установлен; реквизиты документа-основания: свидетельство о государственной регистрации права от 09.12.2013 серия: АА № 001257 выдан: Федеральная служба государственной регистрации, кадастра и картографии; Содержание ограничения (обременения): В охранных зонах трубопроводов запрещается производить всякого рода действия, могущие нарушить нормальную эксплуатацию трубопроводов либо привести к их повреждению, в частности: а) перемещать, засыпать и ломать опознавательные и сигнальные знаки, контрольно-измерительные пункты; б) открывать люки, калитки и двери необслуживаемых усилительных пунктов кабельной связи, ограждений узлов линейной арматуры, станций катодной и дренажной защиты, линейных и смотровых колодцев и других линейных устройств, открывать и закрывать краны и задвижки, отключать или включать средства связи, энергоснабжения и телемеханики трубопроводов; в) устраивать всякого рода свалки, выливать растворы кислот, солей и щелочей; г) разрушать берегоукрепительные сооружения, водопропускные устройства, земляные и иные сооружения (устройства), предохраняющие трубопроводы от разрушения, а прилегающую территорию и окружающую местность - от аварийного разлива транспортируемой продукции; д) бросать якоря, проходить с отданными якорями, цепями, лотами, волокушами и тралами, производить дноуглубительные и землечерпальные работы; е) разводить огонь и размещать какие-либо открытые или закрытые источники огня. В охранных зонах трубопроводов без письменного разрешения предприятий трубопроводного транспорта запрещается: а) возводить любые постройки и сооружения на расстоянии ближе 1000 м от оси аммиакопровода запрещается: строить коллективные сады с жилыми домами, устраивать массовые спортивные соревнования, соревнования с участием зрителей, купания, массовый отдых людей, любительское рыболовство, расположение временных полевых жилищ и станов любого назначения, загоны для скота; б) высаживать деревья и кустарники всех видов, складировать корма, удобрения, материалы, сено и солому, располагать коновязи, содержать скот, выделять рыбопромысловые участки, производить добычу рыбы, а также водных животных и растений, устраивать водопои, производить колку и заготовку льда; в) сооружать проезды и переезды через трассы трубопроводов, устраивать стоянки автомобильного транспорта, тракторов и механизмов, размещать сады и огороды; г) производить мелиоративные земляные работы, сооружать оросительные и осушительные системы; д) производить всякого рода открытые и подземные, горные, строительные, монтажные и взрывные работы, планировку грунта. Письменное разрешение на производство взрывных работ в охранных зонах трубопроводов выдается только после представления предприятием, производящим эти работы, соответствующих материалов, предусмотренных действующими Едиными правилами безопасности при взрывных работах; е) производить геолого съемочные, геолого-разведочные, поисковые, геодезические и другие изыскательские работы, связанные с устройством скважин, шурфов и взятием проб грунта (кроме почвенных образцов). Предприятия и организации, получившие

ДОКУМЕНТ ПОДПИСАН
ЭЛЕКТРОННОЙ ПОДПИСЬЮ
Сертификат: 00BB056B7401CB38D2B3576ACDC8425108
Владелец: ФЕДЕРАЛЬНАЯ СЛУЖБА ГОСУДАРСТВЕННОЙ РЕГИСТРАЦИИ, КАДАСТРА И КАРТОГРАФИИ
Действителен: с 27.06.2023 по 19.09.2024

полное наименование должности		инициалы, фамилия

Земельный участок			
вид объекта недвижимости			
Лист № 5 раздела 4.1	Всего листов раздела 4.1: 14	Всего разделов: 8	Всего листов выписки: 82
21.06.2024г. № КУВИ-001/2024-165470839			
Кадастровый номер:	16:39:061001:568		

		письменное разрешение на ведение в охранных зонах трубопроводов работ, обязаны выполнять их с соблюдением условий, обеспечивающих сохранность трубопроводов и опознавательных знаков, и несут ответственность за повреждение последних.; Реестровый номер границы: 16:00-6.2231; Вид объекта реестра границ: Зона с особыми условиями использования территории; Вид зоны по документу: Охранная зона линейного сооружения - имущественного комплекса "Управление этиленопроводов": цеха №№2201-2205; нежилого, инв. №149/1; ОАО "Нижнекамскнефтехим"; РТ, Чистопольский, Нижнекамский, Тукаевский, Сармановский, Муслюмовский районы и г. Нижнекамск; Тип зоны: Охранная зона инженерных коммуникаций
16:39:061001:568/6	354	вид ограничения (обременения): ограничения прав на земельный участок, предусмотренные статьей 56 Земельного кодекса Российской Федерации; Срок действия: не установлен; реквизиты документа-основания: постановление от 22.01.2013 № 96 выдан: Руководитель исполнительного комитета Тукаевского муниципального района; кадастровый план от 20.12.2012 № 1600/301/12-588303; Содержание ограничения (обременения): На земельные части, входящие в охранные зоны водопроводных сетей, в целях предупреждения их повреждения или нарушения их нормальной эксплуатации налагаются ограничения (обременения), которыми запрещается юридическим и физическим лицам: а. Строить объекты б. Устраивать свалки в. Самовольно подключаться к водопроводным сетям г. Огораживать и перегораживать охранные зоны, препятствовать доступу персонала эксплуатационной организации к водопроводным сетям, проведению обслуживания и устранения повреждения водопроводных сетей; Реестровый номер границы: 16:39-6.962; Вид объекта реестра границ: Зона с особыми условиями использования территории; Вид зоны по документу: Внешнего водовода технической воды, принадлежащие ОАО "Танеко" на территории Тукаевского муниципального района; Тип зоны: Охранная зона инженерных коммуникаций; Номер: б/н
16:39:061001:568/7	140	вид ограничения (обременения): ограничения прав на земельный участок, предусмотренные статьей 56 Земельного кодекса Российской Федерации; Срок действия: не установлен; реквизиты документа-основания: постановление "Об утверждении границ охранных зон воздушных линий электропередачи, принадлежащих ОАО "Диспетчерский центр" и установлении ограничения прав на земельные участки, входящие границы охранных зон" от 17.12.2007 № 868 выдан: Исполнительный комитет Тукаевского муниципального района Республики Татарстан; Содержание ограничения (обременения): "Правила охраны электрических сетей напряжением свыше 1000 В" утвержденные постановлением Совета Министров СССР №255 от 26 марта 1984г.; Реестровый номер границы: 16:39-6.656; Вид объекта реестра границ: Зона с особыми условиями использования территории; Вид зоны по документу: ВЛ 220 кВ Заход Заинск-Кутлу Букаш на ПС Нижнекамская (Заход Заинск-Кутлу Букаш на ПС Нижнекамская) 2 цепь; Тип зоны: Охранная зона инженерных коммуникаций
16:39:061001:568/8	60	вид ограничения (обременения): ограничения прав на земельный участок, предусмотренные статьей 56 Земельного кодекса Российской Федерации; Срок действия: не установлен; реквизиты документа-основания: постановление "Об утверждении границ охранных зон воздушных линий электропередачи, принадлежащих ОАО "Диспетчерский центр" и установлении ограничения прав на земельные участки, входящие границы охранных зон" от 17.12.2007 № 868 выдан: Исполнительный

ДОКУМЕНТ ПОДПИСАН
ЭЛЕКТРОННОЙ ПОДПИСЬЮ
Сертификат: 00BB056B7401CB38D2B3576ACDC8425108
Владелец: ФЕДЕРАЛЬНАЯ СЛУЖБА ГОСУДАРСТВЕННОЙ РЕГИСТРАЦИИ, КАДАСТРА И КАРТОГРАФИИ
Действителен: с 27.06.2023 по 19.09.2024

полное наименование должности		инициалы, фамилия

Земельный участок
вид объекта недвижимости

Лист № 6 раздела 4.1	Всего листов раздела 4.1: 14	Всего разделов: 8	Всего листов выписки: 82

21.06.2024г. № КУВИ-001/2024-165470839	
Кадастровый номер:	16:39:061001:568

		комитет Тукаевского муниципального района Республики Татарстан; Содержание ограничения (обременения): "Правила охраны электрических сетей напряжением свыше 1000 В" утвержденные постановлением Совета Министров СССР №255 от 26 марта 1984г.; Реестровый номер границы: 16:39-6.1564; Вид объекта реестра границ: Зона с особыми условиями использования территории; Вид зоны по документу: ВЛ 220 кВ Заход Заинск-Кутлу Букаш на ПС Нижнекамская (Заход Заинск-Кутлу Букаш на ПС Нижнекамская) 1 цепь; Тип зоны: Охранная зона инженерных коммуникаций
16:39:061001:568/9	199	вид ограничения (обременения): ограничения прав на земельный участок, предусмотренные статьей 56 Земельного кодекса Российской Федерации; Срок действия: не установлен; реквизиты документа-основания: постановление Госгортехнадзора России от 22.04.1992 г. N 9 об утверждении правил охраны магистральных трубопроводов от 22.04.1992 № 9 выдан: Госгортехнадзор РФ; постановление от 05.07.2018 № 2872 выдан: Исполнительный комитет Тукаевского муниципального района Республики Татарстан; доверенность от 22.01.2018 № 4422222 выдан: Акционерное общество "Транснефть - Прикамье"; доверенность от 22.01.2018 № 16 АА 4422222 выдан: АО "Транснефть-Прикамье"; письмо от 10.07.2018 № 233/31 выдан: АО "Транснефть-Прикамье"; приказ от 16.12.2015 № 943 выдан: Минэкономразвития Российской Федерации; Содержание ограничения (обременения): Постановление Госгортехнадзора России «Об утверждении Правил охраны магистральных трубопроводов» от 22.04.1992 № 9. В охранных зонах трубопроводов запрещается производить всякого рода действия, могущие нарушить нормальную эксплуатацию трубопроводов либо привести к их повреждению, в частности: а) перемещать, засыпать и ломать опознавательные и сигнальные знаки, контрольно-измерительные пункты; б) открывать люки, калитки и двери необслуживаемых усилительных пунктов кабельной связи, ограждений узлов линейной арматуры, станций катодной и дренажной защиты, линейных и смотровых колодцев и других линейных устройств, открывать и закрывать краны и задвижки, отключать или включать средства связи, энергоснабжения и телемеханики трубопроводов; в) устраивать всякого рода свалки, выливать растворы кислот, солей и щелочей; г) разрушать берегоукрепительные сооружения, водопропускные устройства, земляные и иные сооружения (устройства), предохраняющие трубопроводы от разрушения, а прилегающую территорию и окружающую местность - от аварийного разлива транспортируемой продукции; д) бросать якоря, проходить с отданными якорями, цепями, лотами, волокушами и тралами, производить дноуглубительные и землечерпальные работы е) разводить огонь и размещать какие-либо открытые или за крытые источники огня. ж) возводить любые постройки и сооружения на расстоянии ближе 1000м от оси аммиакопровода запрещается: строить коллективные сады с жилыми домами, устраивать массовые спортивные соревнования, соревнования с участием зрителей, купания, массовый отдых людей, любительское рыболовство, расположение временных полевых жилищ и станов любого назначения, за гоны для скота; з) высаживать деревья и кустарники всех видов, складировать корма, удобрения, материалы, сено и солому, располагать коновязи, содержать скот, выделять рыбопромысловые участки, производить добычу рыбы, а также водных животных и растений, устраивать водопои, производить колку и заготовку льда; и) сооружать проезды и переезды через трассы

ДОКУМЕНТ ПОДПИСАН
ЭЛЕКТРОННОЙ ПОДПИСЬЮ
Сертификат: 00BB056B7401CB38D2B3576ACDC8425108
Владелец: ФЕДЕРАЛЬНАЯ СЛУЖБА ГОСУДАРСТВЕННОЙ РЕГИСТРАЦИИ, КАДАСТРА И КАРТОГРАФИИ
Действителен: с 27.06.2023 по 19.09.2024

полное наименование должности		инициалы, фамилия

Земельный участок
вид объекта недвижимости

Лист № 7 раздела 4.1	Всего листов раздела 4.1: 14	Всего разделов: 8	Всего листов выписки: 82

21.06.2024г. № КУВИ-001/2024-165470839	
Кадастровый номер:	16:39:061001:568

		трубопроводов, устраивать стоянки автомобильного транспорта, тракторов и механизмов, размещать сады и огороды; к) производить мелиоративные земляные работы, сооружать оросительные и осушительные системы; л) производить всякого рода открытые и подземные, горные, строительные, монтажные и взрывные работы, планировку фунта. Письменное разрешение на производство взрывных работ в охранных зонах трубопроводов выдается только после представления предприятием, производящим эти работы, соответствующих материалов, предусмотренных действующими Едиными правилами безопасности при взрывных работах; м) производить геолого-съемочные, геолого-разведочные, поисковые, геодезические и другие изыскательские работы, связанные с устройством скважин, шурфов и взятием проб грунта (кроме почвенных образцов).; Реестровый номер границы: 16:39-6.1616; Вид объекта реестра границ: Зона с особыми условиями использования территории; Вид зоны по документу: Охранная зона магистрального нефтепровода "НПС Калейкино-Нижнекамский НПЗ"; Тип зоны: Охранная зона инженерных коммуникаций
16:39:061001:568/10	16	вид ограничения (обременения): ограничения прав на земельный участок, предусмотренные статьей 56 Земельного кодекса Российской Федерации; Срок действия: не установлен; реквизиты документа-основания: свидетельство о государственной регистрации права от 03.11.2015 № 167369 выдан: Управление Росреестра по РТ; постановление "Об утверждении правил охраны газораспределительных сетей" от 20.11.2000 № 878 выдан: Правительство Российской Федерации; доверенность от 23.11.2015 № 16 выдан: ООО "Газотранспортная компания"; распоряжение от 15.12.2015 № 3152-р выдан: Министерство земельных и имущественных отношений Республики Татарстан; Содержание ограничения (обременения): Ограничения использования объектов недвижимости, расположенных в границах таких зон, утверждены Постановлением Российской Федерации от 20.11.2000 г. №878 "Об утверждении правил охраны газораспределительных сетей"; Реестровый номер границы: 16:00-6.2247; Вид объекта реестра границ: Зона с особыми условиями использования территории; Вид зоны по документу: Охранная зона газопровода высокого давления от ГРС-2 г. Нижнекамск до КГПТО ОАО «ТАИФ-НК», НКТЭЦ (ПТК-1), ГТУ-75 ОАО «НКНХ» с инвентарным номером 7-8-9-11; Тип зоны: Охранная зона инженерных коммуникаций; Номер: 16:00:000000
16:39:061001:568/11	339	вид ограничения (обременения): ограничения прав на земельный участок, предусмотренные статьей 56 Земельного кодекса Российской Федерации; Срок действия: не установлен; реквизиты документа-основания: постановление "Об утверждении границ охранных зон воздушных линий электропередачи, принадлежащих ОАО "Диспетчерский центр" и установлении ограничения прав на земельные участки, входящие границы охранных зон" от 17.12.2007 № 868 выдан: Исполнительный комитет Тукаевского муниципального района Республики Татарстан; Содержание ограничения (обременения): "Правила охраны электрических сетей напряжением свыше 1000 В" утвержденные постановлением Совета Министров СССР №255 от 26 марта 1984г.; Реестровый номер границы: 16:39-6.1238; Вид объекта реестра границ: Зона с особыми условиями использования территории; Вид зоны по документу: ВЛ 220 кВ Заинск-Нижнекамская 2; Тип зоны: Охранная зона инженерных коммуникаций
16:39:061001:568/12	322	вид ограничения (обременения): ограничения прав на земельный участок, предусмотренные статьей 56 Земельного кодекса

ДОКУМЕНТ ПОДПИСАН
ЭЛЕКТРОННОЙ ПОДПИСЬЮ
Сертификат: 00BB056B7401CB38D2B3576ACDC8425108
Владелец: ФЕДЕРАЛЬНАЯ СЛУЖБА ГОСУДАРСТВЕННОЙ РЕГИСТРАЦИИ, КАДАСТРА И КАРТОГРАФИИ
Действителен: с 27.06.2023 по 19.09.2024

полное наименование должности		инициалы, фамилия

Земельный участок
вид объекта недвижимости

Лист № 8 раздела 4.1	Всего листов раздела 4.1: 14	Всего разделов: 8	Всего листов выписки: 82

21.06.2024г. № КУВИ-001/2024-165470839	
Кадастровый номер:	16:39:061001:568

Российской Федерации; Срок действия: не установлен; реквизиты документа-основания: правила охраны магистральных трубопроводов от 24.04.1992 № 9 выдан: Госгортехнадзор РФ; выписка из ЕГРН об основных характеристиках и зарегистрированных правах на объект недвижимости от 10.04.2017 № б/н выдан: Управление Федеральной службы государственной регистрации, кадастра и картографии по Республике Татарстан; постановление от 05.03.2019 № 761 выдан: Исполнительный комитет Тукаевского муниципального района Республики Татарстан; письмо от 06.03.2019 № ТПК-01-01-03-913 выдан: АО "Транснефть-Прикамье"; приказ от 16.12.2015 № 943 выдан: Минэкономразвития Российской Федерации; Содержание ограничения (обременения): Использование земельных участков, расположенных в границе охранной зоны МН, в соответствии с Постановлением Госгортехнадзора от 24 апреля 1992 г. №9 "Правила охраны магистральных нефтепроводов": В охранных зонах трубопроводов запрещается производить всякого рода действия, могущие нарушить нормальную эксплуатацию трубопроводов либо привести к их повреждению, в частности: а) перемещать, засыпать и ломать опознавательные и сигнальные знаки, контрольно - измерительные пункты; б) открывать люки, калитки и двери необслуживаемых усилительных пунктов кабельной связи, ограждений узлов линейной арматуры, станций катодной и дренажной защиты, линейных и смотровых колодцев и других линейных устройств, открывать и закрывать краны и задвижки, отключать или включать средства связи, энергоснабжения и телемеханики трубопроводов; в) устраивать всякого рода свалки, выливать растворы кислот, солей и щелочей; г) разрушать берегоукрепительные сооружения, водопропускные устройства, земляные и иные сооружения (устройства), предохраняющие трубопроводы от разрушения, а прилегающую территорию и окружающую местность - от аварийного разлива транспортируемой продукции; д) бросать якоря, проходить с отданными якорями, цепями, лотами, волокушами и тралами, производить дноуглубительные и землечерпальные работы; е) разводить огонь и размещать какие-либо открытые или закрытые источники огня. В охранных зонах трубопроводов без письменного разрешения предприятий трубопроводного транспорта запрещается: а) возводить любые постройки и сооружения; б) высаживать деревья и кустарники всех видов, складировать корма, удобрения, материалы, сено и солому, располагать коновязи, содержать скот, выделять рыбопромысловые участки, производить добычу рыбы, а также водных животных и растений, устраивать водопои, производить колку и заготовку льда; в) сооружать проезды и переезды через трассы трубопроводов, устраивать стоянки автомобильного транспорта, тракторов и механизмов, размещать сады и огороды; г) производить мелиоративные земляные работы, сооружать оросительные и осушительные системы; д) производить всякого рода открытые и подземные, горные, строительные, монтажные и взрывные работы, планировку грунта. Письменное разрешение на производство взрывных работ в охранных зонах трубопроводов выдается только после представления предприятием, производящим эти работы, соответствующих материалов, предусмотренных действующими Едиными правилами безопасности при взрывных работах; е) производить геологосъемочные, геолого - разведочные, поисковые, геодезические и другие изыскательские работы, связанные с устройством скважин, шурфов и взятием проб грунта (кроме почвенных образцов). Предприятия и организации, получившие письменное разрешение

ДОКУМЕНТ ПОДПИСАН
ЭЛЕКТРОННОЙ ПОДПИСЬЮ
Сертификат: 00BB056B7401CB38D2B3576ACDC8425108
Владелец: ФЕДЕРАЛЬНАЯ СЛУЖБА ГОСУДАРСТВЕННОЙ РЕГИСТРАЦИИ, КАДАСТРА И КАРТОГРАФИИ
Действителен: с 27.06.2023 по 19.09.2024

полное наименование должности		инициалы, фамилия

Земельный участок
вид объекта недвижимости

Лист № 9 раздела 4.1	Всего листов раздела 4.1: 14	Всего разделов: 8	Всего листов выписки: 82

21.06.2024г. № КУВИ-001/2024-165470839	
Кадастровый номер:	16:39:061001:568

		на ведение в охранных зонах трубопроводов работ, обязаны выполнять их с соблюдением условий, обеспечивающих сохранность трубопроводов и опознавательных знаков, и несут ответственность за повреждение последних.; Реестровый номер границы: 16:39-6.934; Вид объекта реестра границ: Зона с особыми условиями использования территории; Вид зоны по документу: Комплекс перекачки нефтепродуктов с НПЗ ОАО "Танеко" (подпорная насос. станция, блок.трубопровод 2,5км, перемычка для раздельной прокачки топлива, ГПС "Нижнекамск-II",трубопровод до врезки в сущ.нефтепродуктопровод 33,4км с камерой приема в точке врезки); Тип зоны: Охранная зона инженерных коммуникаций; Номер: 1
16:39:061001:568/13	38	вид ограничения (обременения): ограничения прав на земельный участок, предусмотренные статьей 56 Земельного кодекса Российской Федерации; Срок действия: не установлен; реквизиты документа-основания: свидетельство о государственной регистрации права от 09.12.2013 серия: АА № 001257 выдан: Федеральная служба государственной регистрации, кадастра и картографии; Содержание ограничения (обременения): В пределах охранных зон без письменного согласия и присутствия представителей предприятий, эксплуатирующих линии связи и линии радиофикации, юридическим и физическим лицам запрещается: а) осуществлять всякого рода строительные, монтажные и взрывные работы, планировку грунта землеройными механизмами (за исключением зон песчаных барханов) и земляные работы (за исключением вспашки на глубину не более 0,3 метра); б) производить геолого-съемочные, поисковые, геодезические и другие изыскательские работы, которые связаны с бурением скважин, шурфованием, взятием проб грунта, осуществлением взрывных работ; в) производить посадку деревьев, располагать полевые станы, содержать скот, складировать материалы, корма и удобрения, жечь костры, устраивать стрельбища; г) устраивать проезды и стоянки автотранспорта, тракторов и механизмов, провозить негабаритные грузы под проводами воздушных линий связи и линий радиофикации, строить каналы (арыки), устраивать заграждения и другие препятствия; д) устраивать причалы для стоянки судов, барж и плавучих кранов, производить погрузочно-разгрузочные, подводно-технические, дноуглубительные и землечерпательные работы, выделять рыбопромысловые участки, производить добычу рыбы, других водных животных, а также водных растений придонными орудиями лова, устраивать водопои, производить колку и заготовку льда. Судам и другим плавучим средствам запрещается бросать якоря, проходить с отданными якорями, цепями, лотами, волокушами и тралами; е) производить строительство и реконструкцию линий электропередач, радиостанций и других объектов, излучающих электромагнитную энергию и оказывающих опасное воздействие на линии связи и линии радиофикации; ж) производить защиту подземных коммуникаций от коррозии без учета проходящих подземных кабельных линий связи. Юридическим и физическим лицам запрещается производить всякого рода действия, которые могут нарушить нормальную работу линий связи и линий радиофикации, в частности: а) производить снос и реконструкцию зданий и мостов, осуществлять переустройство коллекторов, туннелей метрополитена и железных дорог, где проложены кабели связи, установлены столбы воздушных линий связи и линий радиофикации, размещены технические сооружения радиорелейных станций, кабельные ящики и распределительные коробки, без предварительного выноса заказчиками (застройщиками) линий и

ДОКУМЕНТ ПОДПИСАН
ЭЛЕКТРОННОЙ ПОДПИСЬЮ
Сертификат: 00BB056B7401CB38D2B3576ACDC8425108
Владелец: ФЕДЕРАЛЬНАЯ СЛУЖБА ГОСУДАРСТВЕННОЙ РЕГИСТРАЦИИ, КАДАСТРА И КАРТОГРАФИИ
Действителен: с 27.06.2023 по 19.09.2024

полное наименование должности		инициалы, фамилия

Земельный участок
вид объекта недвижимости

Лист № 10 раздела 4.1	Всего листов раздела 4.1: 14	Всего разделов: 8	Всего листов выписки: 82

21.06.2024г. № КУВИ-001/2024-165470839	
Кадастровый номер:	16:39:061001:568

		сооружений связи, линий и сооружений радиофикации по согласованию с предприятиями, в ведении которых находятся эти лини и сооружения; б) производить засыпку трасс подземных кабельных линий связи, устраивать на этих трассах временные склады, стоки химически активных веществ и свалки промышленных, бытовых и прочих отходов, ломать замерные, сигнальные, предупредительные знаки и телефонные колодцы; в) открывать двери и люки необслуживаемых усилительных и регенерационных пунктов (наземных и подземных) и радиорелейных станций, кабельных колодцев телефонной канализации, распределительных шкафов и кабельных ящиков, а также подключаться к линиям связи (за исключением лиц, обслуживающих эти линии); г) огораживать трассы линий связи, препятствуя свободному доступу к ним технического персонала; д) самовольно подключаться к абонентской телефонной линии и линии радиофикации в целях пользования услугами связи; е) совершать иные действия, которые могут причинить повреждения сооружениям связи и радиофикации (повреждать опоры и арматуру воздушных линий связи, обрывать провода, набрасывать на них посторонние предметы и другое).; Реестровый номер границы: 16:00-6.4391; Вид объекта реестра границ: Зона с особыми условиями использования территории; Вид зоны по документу: Охранная зона кабеля связи и телемеханики магистрального трубопровода (этиленопровода) ПАО "Нижнекамскнефтехим"; Тип зоны: Охранная зона линий и сооружений связи и линий и сооружений радиофикации
16:39:061001:568/14	126	вид ограничения (обременения): ограничения прав на земельный участок, предусмотренные статьей 56 Земельного кодекса Российской Федерации; Срок действия: не установлен; реквизиты документа-основания: приказ от 09.04.2024 № 318 выдан: Министерство энергетики Российской Федерации; Содержание ограничения (обременения): Публичный сервитут устанавливается в целях размещения объекта "Линейное сооружение - имущественный комплекс "Управление этиленопроводов" с кадастровым номером 0:0:0:126. Срок установления публичного сервитута 49 лет. Правообладатель: Публичное акционерное общество "Нижнекамскнефтехим", ОГРН 1021602502316, ИНН 1651000010. Юридический адрес: 423574, Республика Татарстан, Нижнекамский район, г. Нижнекамск, ул. Соболековская, зд. 23, офис 129; телефон: +7 (8555) 37-70-09, адрес электронной почты: nknh@sibur.ru.; Реестровый номер границы: 16:00-6.4557; Вид объекта реестра границ: Зона с особыми условиями использования территории; Вид зоны по документу: Публичный сервитут для использования земель и земельных участков в целях эксплуатации линейного объекта системы газоснабжения федерального значения «Имущественный комплекс «Управление этиленопроводов»: цех № 2201 (А-402, А-403, А-404, А-405, А-406, А-409, А-410, А-411, А-546, А-1539, А-1540, А-1541, А-59630, 1-2, 2-4), цех 2202 (лит. А-431, А-433, А-441, А-432, А-429, А-444, А-428, А-434, Г1594, А-1596/1, А-1596/2, А-1595, А-430, 2- 3), цех №2203 (лит. А-506, А-507, А-508, А-509, А-510, А-511, А-1645, А-1646, 4-7, 5-6), цех №2204 (А-457, А-458, А-459, А-460, А-461, А-1634, А-10318, 7-10, 8-9), цех №2205 (лит. А-116, А-117, А-118, А-120, А-121, А-123, А-127, А-1130, А-1132, А-1182, А-1183, А-1184, А-1491, А-1729/1, А-1729/2, А-10192, А-482, А-483, А-484, А-485, А-486, А-487, А-488, А-489, А-1131/1, А-1131/2, А-1632, А-1633, А-10302)»
	Весь	вид ограничения (обременения): ограничения прав на земельный участок, предусмотренные статьей 56 Земельного кодекса

ДОКУМЕНТ ПОДПИСАН
ЭЛЕКТРОННОЙ ПОДПИСЬЮ
Сертификат: 00BB056B7401CB38D2B3576ACDC8425108
Владелец: ФЕДЕРАЛЬНАЯ СЛУЖБА ГОСУДАРСТВЕННОЙ РЕГИСТРАЦИИ, КАДАСТРА И КАРТОГРАФИИ
Действителен: с 27.06.2023 по 19.09.2024

полное наименование должности		инициалы, фамилия

Земельный участок
вид объекта недвижимости

Лист № 11 раздела 4.1	Всего листов раздела 4.1: 14	Всего разделов: 8	Всего листов выписки: 82

21.06.2024г. № КУВИ-001/2024-165470839	
Кадастровый номер:	16:39:061001:568

		Российской Федерации; Срок действия: не установлен; реквизиты документа-основания: доверенность от 28.04.2017 № 1-8/433 выдан: Генеральный директор; об установлении единой санитарно-защитной зоны от 19.09.2019 № 193-РСЗЗ выдан: Федеральная служба по надзору в сфере защиты прав потребителей и благополучия человека; пЕРЕЧЕНЬ СВЕДЕНИЙ ЕГРН от 10.10.2017 № б/н выдан: Филиал ФГБУ "Федеральная кадастровая палата Федеральной службы государственной регистрации, кадастра и картографии" по РТ; письмо от 27.12.2019 № 11/42432 выдан: роспотребнадзор; письмо от 20.01.2020 № 11/951 выдан: Роспотребнадзор; приказ от 16.12.2015 № 943 выдан: Минэкономразвития Российской Федерации; Содержание ограничения (обременения): В соответствии с пунктами 5а, 5б Постановления Правительства РФ от 3 марта 2018 г. N 222: 5а)размещения жилой застройки, объектов образовательного и медицинского назначения, спортивных сооружений открытого типа, организаций отдыха детей и их оздоровления, зон рекреационного назначения и для ведения дачного хозяйства и садоводства;5б)размещения объектов для производства и хранения лекарственных средств, объектов пищевых отраслей промышленности, оптовых складов продовольственного сырья и пищевой продукции, комплексов водопроводных сооружений для подготовки и хранения питьевой воды, использования земельных участков в целях производства, хранения и переработки сельскохозяйственной продукции, предназначенной для дальнейшего использования в качестве пищевой продукции, если химическое, физическое и (или) биологическое воздействие объекта, в отношении которого установлена санитарно-защитная зона, приведет к нарушению качества и безопасности таких средств, сырья, воды и продукции в соответствии с установленными к ним требованиями.; Реестровый номер границы: 16:00-6.3592; Вид объекта реестра границ: Зона с особыми условиями использования территории; Вид зоны по документу: Единая санитарно-защитная зона Нижнекамского промышленного узла расположенного по адресу: Республика Татарстан, г.Нижнекамск, промзона.; Тип зоны: Санитарно-защитная зона предприятий, сооружений и иных объектов; Номер: б/н
	Весь	вид ограничения (обременения): ограничения прав на земельный участок, предусмотренные статьей 56 Земельного кодекса Российской Федерации; Срок действия: не установлен; реквизиты документа-основания: приказ Росавиации от 18.02.2020 № 195-П "Об установлении приаэродромной территории аэродрома Бегишево (Нижнекамск)"я на приаэродромной территории подзон и Правил разрешения разногласий, возникающих между высшими исполнительными органами государственной власти субъектов Российской Федерации и уполномоченными Правительством Российской Федерации федеральными органами исполнительной власти при согласовании проекта решения об установлении приаэродромной территории» №1460 от 02.12.2017 от 18.02.2020 № 195-П выдан: ФЕДЕРАЛЬНОЕ АГЕНТСТВО ВОЗДУШНОГО ТРАНСПОРТА (Росавиация); Содержание ограничения (обременения): В пределах шестой подзоны приаэродромной территории запрещается размещать объекты, способствующие привлечению и массовому скоплению птиц. К таким объектам относятся: объекты размещения отходов, скотомогильники, фермы, зернохранилища, элеваторы, продуктовые склады, прочие складские помещения, предназначенные для хранения продуктов, теплицы,

полное наименование должности		инициалы, фамилия

ДОКУМЕНТ ПОДПИСАН
ЭЛЕКТРОННОЙ ПОДПИСЬЮ
Сертификат: 00BB056B7401CB38D2B3576ACDC8425108
Владелец: ФЕДЕРАЛЬНАЯ СЛУЖБА ГОСУДАРСТВЕННОЙ РЕГИСТРАЦИИ, КАДАСТРА И КАРТОГРАФИИ
Действителен: с 27.06.2023 по 19.09.2024

Земельный участок
вид объекта недвижимости

Лист № 12 раздела 4.1	Всего листов раздела 4.1: 14	Всего разделов: 8	Всего листов выписки: 82

21.06.2024г. № КУВИ-001/2024-165470839	
Кадастровый номер:	16:39:061001:568

		птицефермы, звероферм, животноводческие предприятия и другие объекты привлекательные для птиц наличием открытых источников корма. Запрещаются сельскохозяйственные работы на территории аэродрома, за исключением сенокошения. Размещение объектов, потенциально являющихся местами скопления птиц (или сохранение существующих объектов, с выявленными местами скопления птиц) на приаэродромной территории в границах шестой подзоны, допустимо в случае выполнения орнитологического обследования и подготовки заключения по оценке влияния объекта на безопасность полётов, а также при подтверждении регулярного дальнейшего проведения мероприятий по предотвращению скопления птиц на объекте.; Реестровый номер границы: 16:39-6.2606; Вид объекта реестра границ: Зона с особыми условиями использования территории; Вид зоны по документу: Шестая подзона Приаэродромной территории АО «АЭРОПОРТ БЕГИШЕВО»; Тип зоны: Охранная зона транспорта
	Весь	вид ограничения (обременения): ограничения прав на земельный участок, предусмотренные статьей 56 Земельного кодекса Российской Федерации; Срок действия: не установлен; реквизиты документа-основания: приказ Росавиации от 18.02.2020 № 195-П "Об установлении приаэродромной территории аэродрома Бегишево (Нижнекамск)" от 18.02.2020 № 195-П выдан: ФЕДЕРАЛЬНОЕ АГЕНТСТВО ВОЗДУШНОГО ТРАНСПОРТА (Росавиация); Содержание ограничения (обременения): В пределах третьей подзоны приаэродромной территории запрещается размещать объекты, высота которых превышает ограничения, установленные уполномоченным Правительством Российской Федерации федеральным органом исполнительной власти при установлении соответствующей приаэродромной территории. Для объектов недвижимости, права на которые возникли у граждан или юридических лиц до установления приаэродромной территории, и объектов, в отношении которых выдано разрешение на строительство до установления приаэродромной территории (далее – существующие объекты) в целях сохранения законных прав граждан и юридических лиц и обеспечения безопасности полётов в случае превышения установленных ограничений по предельной абсолютной высоте существующих объектов, на каждый существующий объект необходимо наличие согласования строительства объекта в границах приаэродромной территории, выданного уполномоченным органом (далее – Согласование строительства) и документа, подтверждающего отсутствие влияния объекта капитального строительства на безопасность полётов, в том числе и документа, подтверждающего отсутствие влияния объекта капитального строительства на безопасность полётов, в том числе на работу средств радиотехнического обеспечения полётов воздушных судов, подготовленного специализированной организацией, либо научно-исследовательским институтом гражданской авиации, в соответствии с порядком, установленным действующим законодательством РФ (аэронавигационное рассмотрение).; Реестровый номер границы: 16:39-6.2604; Вид объекта реестра границ: Зона с особыми условиями использования территории; Вид зоны по документу: Третья подзона приаэродромной территории аэродрома гражданской авиации Нижнекамск (Бегишево)
	Весь	вид ограничения (обременения): ограничения прав на земельный участок, предусмотренные статьей 56 Земельного кодекса Российской Федерации; Срок действия: не установлен; реквизиты документа-основания: приказ Росавиации от 18.02.2020 №

ДОКУМЕНТ ПОДПИСАН
ЭЛЕКТРОННОЙ ПОДПИСЬЮ
Сертификат: 00BB056B7401CB38D2B3576ACDC8425108
Владелец: ФЕДЕРАЛЬНАЯ СЛУЖБА ГОСУДАРСТВЕННОЙ РЕГИСТРАЦИИ, КАДАСТРА И КАРТОГРАФИИ
Действителен: с 27.06.2023 по 19.09.2024

полное наименование должности		инициалы, фамилия

Земельный участок
вид объекта недвижимости

Лист № 13 раздела 4.1	Всего листов раздела 4.1: 14	Всего разделов: 8	Всего листов выписки: 82

21.06.2024г. № КУВИ-001/2024-165470839	
Кадастровый номер:	16:39:061001:568

		195-П "Об установлении приаэродромной территории аэродрома Бегишево (Нижнекамск)" от 18.02.2020 № 195-П выдан: ФЕДЕРАЛЬНОЕ АГЕНТСТВО ВОЗДУШНОГО ТРАНСПОРТА (Росавиация); Содержание ограничения (обременения): В пределах пятой подзоны приаэродромной территории запрещается: 1. размещать опасные производственные объекты, определенные Федеральным законом "О промышленной безопасности опасных производственных объектов" № 116-ФЗ, функционирование которых может повлиять на безопасность полетов воздушных судов. 2. вводятся ограничения на строительство опасных производственных объектов, не относящихся к инфраструктуре аэропорта: складов нефти и нефтепродуктов, магистральных трубопроводов: газопроводов, нефтепроводов, нефтепродуктопроводов и сооружений на них. 3. магистральные газопроводы и сооружения на них, из которых возможен выброс или утечка газа в атмосферу, должны располагаться за пределами полос воздушных подходов к аэродромам. Другие опасные производственные объекты, определенные Федеральным законом "О промышленной безопасности опасных производственных объектов", функционирование которых может повлиять на безопасность полетов воздушных судов (компрессорные станции магистральных газопроводов, магистральные трубопроводы сжиженных углеводородных газов, склады вооружений и боеприпасов, АЭС и т.п.) должны располагаться на удалении от границы пятой подзоны, определённом с учетом максимального радиуса зон поражения в случаях происшествий техногенного характера на опасных производственных объектах. Отсутствие влияния на безопасность воздушных судов в границах пятой подзоны приаэродромной территории аэродрома устанавливается на основании декларации промышленной безопасности опасного производственного объекта I -II класса, подготовленной в соответствии с Федеральным законом «О промышленной безопасности опасных производственных объектов (с изменениями на 7 марта 2017 года)» № 116-ФЗ. При невозможности соблюдения нормативных расстояний сооружение опасных производственных объектов должно выполняться на основании специальных технических условий (СТУ), разработанных для конкретного объекта капитального строительства, и содержащих дополнительные технические требования, обеспечивающие безопасную эксплуатацию и функционирование объектов и сооружений.; Реестровый номер границы: 16:39-6.2607; Вид объекта реестра границ: Зона с особыми условиями использования территории; Вид зоны по документу: Пятая подзона Приаэродромной территории АО «АЭРОПОРТ БЕГИШЕВО»; Тип зоны: Охранная зона транспорта
	Весь	вид ограничения (обременения): ограничения прав на земельный участок, предусмотренные статьей 56 Земельного кодекса Российской Федерации; Срок действия: не установлен; реквизиты документа-основания: приказ "Об установлении приаэродромной территории аэродрома аэродрома Бегишево (Нижнекамск)" от 18.02.2020 № 195-П выдан: ФЕДЕРАЛЬНОЕ АГЕНТСТВО ВОЗДУШНОГО ТРАНСПОРТА (Росавиация); Содержание ограничения (обременения): в пределах Приаэродромной территории (в целях обеспечения безопасности полетов и исключения вредного воздействия на здоровье людей и деятельность организаций) устанавливается зона с особыми условиями использования территории (ЗОУИТ) в составе семи подзон; Реестровый номер границы: 16:39-6.2605; Вид объекта реестра границ: Зона с особыми условиями использования

ДОКУМЕНТ ПОДПИСАН
ЭЛЕКТРОННОЙ ПОДПИСЬЮ
Сертификат: 00BB056B7401CB38D2B3576ACDC8425108
Владелец: ФЕДЕРАЛЬНАЯ СЛУЖБА ГОСУДАРСТВЕННОЙ РЕГИСТРАЦИИ, КАДАСТРА И КАРТОГРАФИИ
Действителен: с 27.06.2023 по 19.09.2024

полное наименование должности		инициалы, фамилия

Земельный участок			
вид объекта недвижимости			
Лист № 14 раздела 4.1	Всего листов раздела 4.1: 14	Всего разделов: 8	Всего листов выписки: 82
21.06.2024г. № КУВИ-001/2024-165470839			
Кадастровый номер:	16:39:061001:568		

		территории; Вид зоны по документу: Приаэродромная территория аэродрома гражданской авиации Нижнекамск (Бегишево)
	Весь	вид ограничения (обременения): ограничения прав на земельный участок, предусмотренные статьей 56 Земельного кодекса Российской Федерации; Срок действия: не установлен; реквизиты документа-основания: приказ Росавиации № 661-П от 14.08.2023 г. Об установлении приаэродромной территории аэродрома гражданской авиации Нижнекамск (Бегишево) от 14.08.2023 № 661-П выдан: ФЕДЕРАЛЬНОЕ АГЕНТСТВО ВОЗДУШНОГО ТРАНСПОРТА (Росавиация; приказ Росавиации от 18.02.2020 № 195-П "Об установлении приаэродромной территории аэродрома Бегишево (Нижнекамск)" от 18.02.2020 № 195-П выдан: ФЕДЕРАЛЬНОЕ АГЕНТСТВО ВОЗДУШНОГО ТРАНСПОРТА (Росавиация; Содержание ограничения (обременения): В пределах четвертой подзоны приаэродромной территории запрещается: 1. размещать объекты, создающие помехи в работе наземных средств и систем обслуживания воздушного движения, навигации, посадки и связи, предназначенных для организации воздушного движения и расположенных вне первой подзоны. 2. без согласования с оператором аэродрома размещение объектов, превышающих высотные ограничения: сектор 1 от 204 м до 204 м. сектор 2 от 176 м до 176 м. сектор 3 от 198 м до 198 м; сектор 4 от 191 м до 191 м; сектор 5 от 205 м до 205 м. сектор 6 от 196 м до 196 м. сектор 7 от 219 м до 219 м. сектор 8 от 181 м до 181 м. сектор 9 от 165 м до 165 м. сектор 10 от 198 м до 214 м. сектор 11 от 214 м до 218 м. сектор 12 от 218 м до 223 м. сектор 13 от 223 м до 227 м. сектор 14 от 227 м до 231 м. сектор 15 от 231 м до 236 м. сектор 16 от 236 м до 240 м. сектор 17 от 240 м до 245 м. сектор 18 от 245 м до 249 м. сектор 19 от 249 м до 253 м. сектор 20 от 253 м до 258 м. сектор 21 от 258 м до 262 м. сектор 22 от 262 м до 266 м. сектор 23 от 266 м до 271 м. сектор 24 от 271 м до 275 м. сектор 25 от 275 м до 279 м. сектор 26 от 279 м до 284 м. сектор 27 от 284 м до 288 м. сектор 28 от 288 м до 293 м. сектор 29 от 293 м до 297 м. сектор 30 от 297 м до 301 м. сектор 31 от 301 м до 306 м. сектор 32 от 306 м до 310 м. сектор 33 от 310 м до 314 м. сектор 34 от 314 м до 319 м. сектор 35 от 319 м до 323 м. сектор 36 от 323 м до 327 м. сектор 37 от 327 м до 332 м. сектор 38 от 332 м до 336 м. сектор 39 от 196 м до 211 м. сектор 40 от 196 м до 202 м. сектор 41 от 202 м до 209 м. сектор 42 от 209 м до 215 м. сектор 43 от 215 м до 222 м. сектор 44 от 222 м до 228 м. сектор 45 от 228 м до 235 м. сектор 46 от 235 м до 241 м. сектор 47 от 241 м до 248 м. сектор 48 от 248 м до 254 м. сектор 49 от 254 м до 261 м. сектор 50 от 261 м до 266 м. сектор 51 от 336 м до 378 м. сектор 52 от 378 м до 384 м. сектор 53 от 336 м до 404 м. сектор 54 от 404 м до 411 м. сектор 55 от 411 м до 417 м. сектор 56 от 586 м до 597 м. сектор 57 от 597 м до 612 м. сектор 58 от 612 м до 627 м. сектор 59 от 627 м до 642 м. сектор 60 от 642 м до 657 м. сектор 61 от 657 м до 672 м. сектор 62 от 672 м до 687 м. сектор 63 от 687 м до 702 м. сектор 64 от 702 м до 717 м.; Реестровый номер границы: 16:39-6.2600; Вид объекта реестра границ: Зона с особыми условиями использования территории; Вид зоны по документу: Четвёртая подзона Приаэродромной территории АО «АЭРОПОРТ БЕГИШЕВО»»

ДОКУМЕНТ ПОДПИСАН
ЭЛЕКТРОННОЙ ПОДПИСЬЮ
Сертификат: 00BB056B7401CB38D2B3576ACDC8425108
Владелец: ФЕДЕРАЛЬНАЯ СЛУЖБА ГОСУДАРСТВЕННОЙ РЕГИСТРАЦИИ, КАДАСТРА И КАРТОГРАФИИ
Действителен: с 27.06.2023 по 19.09.2024

полное наименование должности		инициалы, фамилия

Выписка из Единого государственного реестра недвижимости об объекте недвижимости

Сведения о частях земельного участка

Земельный участок
вид объекта недвижимости

Лист № 1 раздела 4.2	Всего листов раздела 4.2: 14	Всего разделов: 8	Всего листов выписки: 82

21.06.2024г. № КУВИ-001/2024-165470839	
Кадастровый номер:	16:39:061001:568

Сведения о характерных точках границы части (частей) земельного участка

Учетный номер части: 16:39:061001:568/1

Система координат МСК-16

Номер точки	Координаты, м		Описание закрепления на местности	Средняя квадратичная погрешность определения координат характерных точек границ земельного участка, м
	X	Y		
1	2	3	4	5
1	449922.66	2297663.11	-	-
2	449920.88	2297660	-	-
3	449914.13	2297649.5	-	-
4	449909.38	2297646	-	-
5	449902.88	2297642	-	-
6	449897.13	2297637.75	-	-
7	449887.59	2297629.83	-	-
8	449889.96	2297626.4	-	-
9	449899.38	2297634.5	-	-
10	449905.13	2297638.75	-	-
11	449911.63	2297642.75	-	-
12	449916.88	2297646.75	-	-
13	449919.63	2297650.75	-	-
14	449924.13	2297657.75	-	-
15	449925.13	2297659.53	-	-
1	449922.66	2297663.11	-	-

ДОКУМЕНТ ПОДПИСАН
ЭЛЕКТРОННОЙ ПОДПИСЬЮ
Сертификат: 00BB056B7401CB38D2B3576ACDC8425108
Владелец: ФЕДЕРАЛЬНАЯ СЛУЖБА ГОСУДАРСТВЕННОЙ РЕГИСТРАЦИИ, КАДАСТРА И КАРТОГРАФИИ
Действителен: с 27.06.2023 по 19.09.2024

полное наименование должности		инициалы, фамилия

Земельный участок
вид объекта недвижимости

Лист № 2 раздела 4.2	Всего листов раздела 4.2: 14	Всего разделов: 8	Всего листов выписки: 82

21.06.2024г. № КУВИ-001/2024-165470839	
Кадастровый номер:	16:39:061001:568

Сведения о характерных точках границы части (частей) земельного участка

Учетный номер части: 16:39:061001:568/2

Система координат МСК-16

Номер точки	Координаты, м		Описание закрепления на местности	Средняя квадратичная погрешность определения координат характерных точек границ земельного участка, м
	X	Y		
1	2	3	4	5
1	449668.46	2296584.03	-	-
2	449684.19	2296574.13	-	-
3	449690.41	2296574.88	-	-
4	449674.64	2296584.81	-	-
1	449668.46	2296584.03	-	-

ДОКУМЕНТ ПОДПИСАН
ЭЛЕКТРОННОЙ ПОДПИСЬЮ
Сертификат: 00BB056B7401CB38D2B3576ACDC8425108
Владелец: ФЕДЕРАЛЬНАЯ СЛУЖБА ГОСУДАРСТВЕННОЙ РЕГИСТРАЦИИ, КАДАСТРА И КАРТОГРАФИИ
Действителен: с 27.06.2023 по 19.09.2024

полное наименование должности	инициалы, фамилия

Земельный участок
вид объекта недвижимости

Лист № 3 раздела 4.2	Всего листов раздела 4.2: 14	Всего разделов: 8	Всего листов выписки: 82

21.06.2024г. № КУВИ-001/2024-165470839	
Кадастровый номер:	16:39:061001:568

Сведения о характерных точках границы части (частей) земельного участка

Учетный номер части: 16:39:061001:568/3

Система координат МСК-16

Номер точки	Координаты, м		Описание закрепления на местности	Средняя квадратичная погрешность определения координат характерных точек границ земельного участка, м
	X	Y		
1	2	3	4	5
1	449704.86	2297475.18	-	-
2	449679.39	2297454.75	-	-
3	449672.89	2297449.5	-	-
4	449667.14	2297443.75	-	-
5	449655.13	2297430.5	-	-
6	449654.29	2297429.78	-	-
7	449655.8	2297425.96	-	-
8	449657.89	2297427.75	-	-
9	449669.89	2297441	-	-
10	449675.64	2297446.75	-	-
11	449706.43	2297471.18	-	-
1	449704.86	2297475.18	-	-

полное наименование должности		инициалы, фамилия

ДОКУМЕНТ ПОДПИСАН
ЭЛЕКТРОННОЙ ПОДПИСЬЮ
Сертификат: 00BB056B7401CB38D2B3576ACDC8425108
Владелец: ФЕДЕРАЛЬНАЯ СЛУЖБА ГОСУДАРСТВЕННОЙ РЕГИСТРАЦИИ, КАДАСТРА И КАРТОГРАФИИ
Действителен: с 27.06.2023 по 19.09.2024

Земельный участок
вид объекта недвижимости

Лист № 4 раздела 4.2	Всего листов раздела 4.2: 14	Всего разделов: 8	Всего листов выписки: 82

21.06.2024г. № КУВИ-001/2024-165470839	
Кадастровый номер:	16:39:061001:568

Сведения о характерных точках границы части (частей) земельного участка				
Учетный номер части: 16:39:061001:568/4				
Система координат МСК-16				
Номер точки	Координаты, м		Описание закрепления на местности	Средняя квадратичная погрешность определения координат характерных точек границ земельного участка, м
	X	Y		
1	2	3	4	5
1	449878.66	2297622.22	-	-
2	449862.65	2297608.13	-	-
3	449864.74	2297605.14	-	-
4	449881.04	2297618.81	-	-
1	449878.66	2297622.22	-	-

ДОКУМЕНТ ПОДПИСАН
ЭЛЕКТРОННОЙ ПОДПИСЬЮ
Сертификат: 00BB056B7401CB38D2B3576ACDC8425108
Владелец: ФЕДЕРАЛЬНАЯ СЛУЖБА ГОСУДАРСТВЕННОЙ РЕГИСТРАЦИИ, КАДАСТРА И КАРТОГРАФИИ
Действителен: с 27.06.2023 по 19.09.2024

полное наименование должности		инициалы, фамилия

Земельный участок
вид объекта недвижимости

Лист № 5 раздела 4.2	Всего листов раздела 4.2: 14	Всего разделов: 8	Всего листов выписки: 82

21.06.2024г. № КУВИ-001/2024-165470839	
Кадастровый номер:	16:39:061001:568

Сведения о характерных точках границы части (частей) земельного участка

Учетный номер части: 16:39:061001:568/5

Система координат

Номер точки	Координаты, м		Описание закрепления на местности	Средняя квадратичная погрешность определения координат характерных точек границ земельного участка, м
	X	Y		
1	2	3	4	5
1	449926.35	2297661.72	-	-
2	449927.63	2297664	-	-
3	449930.13	2297674.51	-	-
4	449930.63	2297680.26	-	-
5	449930.63	2297685.76	-	-
6	449930.13	2297689.76	-	-
7	449929.65	2297692.38	-	-
8	449929.69	2297692.42	-	-
9	449925.38	2297699.26	-	-
10	449924.88	2297696.51	-	-
11	449925.63	2297692.26	-	-
12	449926.38	2297689.01	-	-
13	449926.88	2297685.51	-	-
14	449926.88	2297680.51	-	-
15	449926.38	2297675.26	-	-
16	449925.13	2297670	-	-
17	449923.99	2297665.66	-	-
18	449926.35	2297661.72	-	-

полное наименование должности		инициалы, фамилия

ДОКУМЕНТ ПОДПИСАН
ЭЛЕКТРОННОЙ ПОДПИСЬЮ
Сертификат: 00BB056B7401CB38D2B3576ACDC8425108
Владелец: ФЕДЕРАЛЬНАЯ СЛУЖБА ГОСУДАРСТВЕННОЙ РЕГИСТРАЦИИ, КАДАСТРА И КАРТОГРАФИИ
Действителен: с 27.06.2023 по 19.09.2024

Земельный участок
вид объекта недвижимости

Лист № 6 раздела 4.2	Всего листов раздела 4.2: 14	Всего разделов: 8	Всего листов выписки: 82

21.06.2024г. № КУВИ-001/2024-165470839	
Кадастровый номер:	16:39:061001:568

Сведения о характерных точках границы части (частей) земельного участка

Учетный номер части: 16:39:061001:568/6

Система координат МСК-16

Номер точки	Координаты, м		Описание закрепления на местности	Средняя квадратичная погрешность определения координат характерных точек границ земельного участка, м
	X	Y		
1	2	3	4	5
1	449849.61	2297596.65	-	-
2	449841.77	2297589.75	-	-
3	449834.64	2297599.02	-	-
4	449820.42	2297588.45	-	-
5	449827.4	2297579.37	-	-
6	449818.08	2297572	-	-
7	449820.68	2297568.48	-	-
8	449826.14	2297572.75	-	-
9	449851.53	2297594.05	-	-
1	449849.61	2297596.65	-	-

полное наименование должности		инициалы, фамилия

ДОКУМЕНТ ПОДПИСАН
ЭЛЕКТРОННОЙ ПОДПИСЬЮ
Сертификат: 00BB056B7401CB38D2B3576ACDC8425108
Владелец: ФЕДЕРАЛЬНАЯ СЛУЖБА ГОСУДАРСТВЕННОЙ РЕГИСТРАЦИИ, КАДАСТРА И КАРТОГРАФИИ
Действителен: с 27.06.2023 по 19.09.2024

Земельный участок
вид объекта недвижимости

Лист № 7 раздела 4.2	Всего листов раздела 4.2: 14	Всего разделов: 8	Всего листов выписки: 82

21.06.2024г. № КУВИ-001/2024-165470839	
Кадастровый номер:	16:39:061001:568

Сведения о характерных точках границы части (частей) земельного участка

Учетный номер части: 16:39:061001:568/7

Система координат МСК-16

Номер точки	Координаты, м		Описание закрепления на местности	Средняя квадратичная погрешность определения координат характерных точек границ земельного участка, м
	X	Y		
1	2	3	4	5
1	449654.74	2296593.77	-	-
2	449657.89	2296591.74	-	-
3	449666.14	2296585.49	-	-
4	449684.19	2296574.13	-	-
5	449690.41	2296574.88	-	-
6	449668.39	2296588.74	-	-
7	449660.8	2296594.49	-	-
1	449654.74	2296593.77	-	-

ДОКУМЕНТ ПОДПИСАН
ЭЛЕКТРОННОЙ ПОДПИСЬЮ
Сертификат: 00BB056B7401CB38D2B3576ACDC8425108
Владелец: ФЕДЕРАЛЬНАЯ СЛУЖБА ГОСУДАРСТВЕННОЙ РЕГИСТРАЦИИ, КАДАСТРА И КАРТОГРАФИИ
Действителен: с 27.06.2023 по 19.09.2024

полное наименование должности		инициалы, фамилия

Земельный участок
вид объекта недвижимости

Лист № 8 раздела 4.2	Всего листов раздела 4.2: 14	Всего разделов: 8	Всего листов выписки: 82

21.06.2024г. № КУВИ-001/2024-165470839	
Кадастровый номер:	16:39:061001:568

Сведения о характерных точках границы части (частей) земельного участка

Учетный номер части: 16:39:061001:568/8

Система координат МСК-16

Номер точки	Координаты, м		Описание закрепления на местности	Средняя квадратичная погрешность определения координат характерных точек границ земельного участка, м
	X	Y		
1	2	3	4	5
1	449671.27	2296582.26	-	-
2	449684.19	2296574.13	-	-
3	449690.41	2296574.88	-	-
4	449677.49	2296583.01	-	-
1	449671.27	2296582.26	-	-

ДОКУМЕНТ ПОДПИСАН
ЭЛЕКТРОННОЙ ПОДПИСЬЮ
Сертификат: 00BB056B7401CB38D2B3576ACDC8425108
Владелец: ФЕДЕРАЛЬНАЯ СЛУЖБА ГОСУДАРСТВЕННОЙ РЕГИСТРАЦИИ, КАДАСТРА И КАРТОГРАФИИ
Действителен: с 27.06.2023 по 19.09.2024

полное наименование должности		инициалы, фамилия

Земельный участок
вид объекта недвижимости

Лист № 9 раздела 4.2	Всего листов раздела 4.2: 14	Всего разделов: 8	Всего листов выписки: 82

21.06.2024г. № КУВИ-001/2024-165470839	
Кадастровый номер:	16:39:061001:568

Сведения о характерных точках границы части (частей) земельного участка

Учетный номер части: 16:39:061001:568/9

Система координат МСК-16

Номер точки	Координаты, м		Описание закрепления на местности	Средняя квадратичная погрешность определения координат характерных точек границ земельного участка, м
	X	Y		
1	2	3	4	5
1	449896.97	2297637.62	-	-
2	449882.38	2297625.5	-	-
3	449858.87	2297604.81	-	-
4	449860.88	2297601.9	-	-
5	449885.13	2297622.25	-	-
6	449899.22	2297634.37	-	-
1	449896.97	2297637.62	-	-

ДОКУМЕНТ ПОДПИСАН
ЭЛЕКТРОННОЙ ПОДПИСЬЮ
Сертификат: 00BB056B7401CB38D2B3576ACDC8425108
Владелец: ФЕДЕРАЛЬНАЯ СЛУЖБА ГОСУДАРСТВЕННОЙ РЕГИСТРАЦИИ, КАДАСТРА И КАРТОГРАФИИ
Действителен: с 27.06.2023 по 19.09.2024

полное наименование должности		инициалы, фамилия

Земельный участок
вид объекта недвижимости

Лист № 10 раздела 4.2	Всего листов раздела 4.2: 14	Всего разделов: 8	Всего листов выписки: 82

21.06.2024г. № КУВИ-001/2024-165470839	
Кадастровый номер:	16:39:061001:568

Сведения о характерных точках границы части (частей) земельного участка

Учетный номер части: 16:39:061001:568/10

Система координат МСК-16

Номер точки	Координаты, м		Описание закрепления на местности	Средняя квадратичная погрешность определения координат характерных точек границ земельного участка, м
	X	Y		
1	2	3	4	5
1	449915.95	2297652.33	-	-
2	449914.13	2297649.5	-	-
3	449913.42	2297648.97	-	-
4	449915.62	2297645.79	-	-
5	449916.88	2297646.75	-	-
6	449918.34	2297648.88	-	-
1	449915.95	2297652.33	-	-

ДОКУМЕНТ ПОДПИСАН
ЭЛЕКТРОННОЙ ПОДПИСЬЮ
Сертификат: 00BB056B7401CB38D2B3576ACDC8425108
Владелец: ФЕДЕРАЛЬНАЯ СЛУЖБА ГОСУДАРСТВЕННОЙ РЕГИСТРАЦИИ, КАДАСТРА И КАРТОГРАФИИ
Действителен: с 27.06.2023 по 19.09.2024

полное наименование должности		инициалы, фамилия

Земельный участок
вид объекта недвижимости

Лист № 11 раздела 4.2	Всего листов раздела 4.2: 14	Всего разделов: 8	Всего листов выписки: 82

21.06.2024г. № КУВИ-001/2024-165470839	
Кадастровый номер:	16:39:061001:568

Сведения о характерных точках границы части (частей) земельного участка

Учетный номер части: 16:39:061001:568/11

Система координат МСК-16

Номер точки	Координаты, м		Описание закрепления на местности	Средняя квадратичная погрешность определения координат характерных точек границ земельного участка, м
	X	Y		
1	2	3	4	5
1	449609.62	2296612.94	-	-
2	449612.14	2296611.49	-	-
3	449621.14	2296605.99	-	-
4	449626.39	2296603.49	-	-
5	449631.64	2296601.74	-	-
6	449647.39	2296597.24	-	-
7	449650.39	2296595.24	-	-
8	449654.39	2296593.99	-	-
9	449657.89	2296591.74	-	-
10	449666.14	2296585.49	-	-
11	449684.19	2296574.13	-	-
12	449690.41	2296574.88	-	-
13	449668.39	2296588.74	-	-
14	449660.14	2296594.99	-	-
15	449656.14	2296597.74	-	-
16	449652.14	2296598.99	-	-
17	449649.14	2296600.99	-	-
18	449632.89	2296605.49	-	-
19	449628.14	2296607.24	-	-
20	449622.89	2296609.74	-	-
21	449616.05	2296613.73	-	-
1	449609.62	2296612.94	-	-

ДОКУМЕНТ ПОДПИСАН
ЭЛЕКТРОННОЙ ПОДПИСЬЮ
Сертификат: 00BB056B7401CB38D2B3576ACDC8425108
Владелец: ФЕДЕРАЛЬНАЯ СЛУЖБА ГОСУДАРСТВЕННОЙ РЕГИСТРАЦИИ, КАДАСТРА И КАРТОГРАФИИ
Действителен: с 27.06.2023 по 19.09.2024

полное наименование должности		инициалы, фамилия

Земельный участок
вид объекта недвижимости

Лист № 12 раздела 4.2	Всего листов раздела 4.2: 14	Всего разделов: 8	Всего листов выписки: 82

21.06.2024г. № КУВИ-001/2024-165470839	
Кадастровый номер:	16:39:061001:568

Сведения о характерных точках границы части (частей) земельного участка

Учетный номер части: 16:39:061001:568/12

Система координат МСК-16

Номер точки	Координаты, м		Описание закрепления на местности	Средняя квадратичная погрешность определения координат характерных точек границ земельного участка, м
	X	Y		
1	2	3	4	5
1	448600.18	2297144.12	-	-
2	448623.39	2297136.25	-	-
3	448633.14	2297132	-	-
4	448641.64	2297128.75	-	-
5	448650.89	2297125.5	-	-
6	448659.89	2297120.5	-	-
7	448671.39	2297115.25	-	-
8	448674.5	2297113.9	-	-
9	448680.41	2297115.64	-	-
10	448673.14	2297119	-	-
11	448661.64	2297124.25	-	-
12	448652.64	2297129.25	-	-
13	448643.39	2297132.25	-	-
14	448634.64	2297135.75	-	-
15	448624.64	2297140	-	-
16	448606.77	2297146.06	-	-
1	448600.18	2297144.12	-	-

полное наименование должности		инициалы, фамилия

ДОКУМЕНТ ПОДПИСАН
ЭЛЕКТРОННОЙ ПОДПИСЬЮ
Сертификат: 00BB056B7401CB38D2B3576ACDC8425108
Владелец: ФЕДЕРАЛЬНАЯ СЛУЖБА ГОСУДАРСТВЕННОЙ РЕГИСТРАЦИИ, КАДАСТРА И КАРТОГРАФИИ
Действителен: с 27.06.2023 по 19.09.2024

Земельный участок
вид объекта недвижимости

Лист № 13 раздела 4.2	Всего листов раздела 4.2: 14	Всего разделов: 8	Всего листов выписки: 82

21.06.2024г. № КУВИ-001/2024-165470839	
Кадастровый номер:	16:39:061001:568

Сведения о характерных точках границы части (частей) земельного участка

Учетный номер части: 16:39:061001:568/13

Система координат

Номер точки	Координаты, м		Описание закрепления на местности	Средняя квадратичная погрешность определения координат характерных точек границ земельного участка, м
	X	Y		
1	2	3	4	5
1	449930.54	2297679.25	-	-
2	449930.63	2297680.26	-	-
3	449930.63	2297685.76	-	-
4	449930.44	2297687.31	-	-
5	449924.94	2297696.83	-	-
6	449924.88	2297696.51	-	-
7	449925.63	2297692.26	-	-
8	449926.38	2297689.01	-	-
9	449926.88	2297685.51	-	-
10	449926.88	2297685.47	-	-
11	449928.83	2297682.1	-	-
12	449930.54	2297679.25	-	-

ДОКУМЕНТ ПОДПИСАН
ЭЛЕКТРОННОЙ ПОДПИСЬЮ
Сертификат: 00BB056B7401CB38D2B3576ACDC8425108
Владелец: ФЕДЕРАЛЬНАЯ СЛУЖБА ГОСУДАРСТВЕННОЙ РЕГИСТРАЦИИ, КАДАСТРА И КАРТОГРАФИИ
Действителен: с 27.06.2023 по 19.09.2024

полное наименование должности	инициалы, фамилия

Земельный участок
вид объекта недвижимости

Лист № 14 раздела 4.2	Всего листов раздела 4.2: 14	Всего разделов: 8	Всего листов выписки: 82

21.06.2024г. № КУВИ-001/2024-165470839	
Кадастровый номер:	16:39:061001:568

Сведения о характерных точках границы части (частей) земельного участка

Учетный номер части: 16:39:061001:568/14

Система координат

Номер точки	Координаты, м		Описание закрепления на местности	Средняя квадратичная погрешность определения координат характерных точек границ земельного участка, м
	X	Y		
1	2	3	4	5
1	449926.57	2297662.1	-	-
2	449927.63	2297664	-	-
3	449930.13	2297674.51	-	-
4	449930.63	2297680.26	-	-
5	449930.63	2297685.76	-	-
6	449930.13	2297689.76	-	-
7	449929.65	2297692.38	-	-
8	449929.69	2297692.42	-	-
9	449925.38	2297699.26	-	-
10	449924.88	2297696.51	-	-
11	449925.63	2297692.26	-	-
12	449926.38	2297689.01	-	-
13	449926.88	2297685.51	-	-
14	449926.88	2297680.51	-	-
15	449926.38	2297675.26	-	-
16	449925.13	2297670	-	-
17	449924.13	2297666.2	-	-
18	449926.57	2297662.1	-	-

полное наименование должности		инициалы, фамилия

ДОКУМЕНТ ПОДПИСАН
ЭЛЕКТРОННОЙ ПОДПИСЬЮ
Сертификат: 00BB056B7401CB38D2B3576ACDC8425108
Владелец: ФЕДЕРАЛЬНАЯ СЛУЖБА ГОСУДАРСТВЕННОЙ РЕГИСТРАЦИИ, КАДАСТРА И КАРТОГРАФИИ
Действителен: с 27.06.2023 по 19.09.2024

Филиал публично-правовой компании "Роскадастр" по Республике Татарстан

полное наименование органа регистрации прав

Выписка из Единого государственного реестра недвижимости об объекте недвижимости

Сведения о характеристиках объекта недвижимости

На основании запроса от 21.06.2024, поступившего на рассмотрение 21.06.2024, сообщаем, что согласно записям Единого государственного реестра недвижимости:

Раздел 1 Лист 1

Земельный участок
вид объекта недвижимости

Лист № 1 раздела 1	Всего листов раздела 1: 9	Всего разделов: 8	Всего листов выписки: 33

21.06.2024г. № КУВИ-001/2024-165471605	
Кадастровый номер:	16:39:061001:569
Номер кадастрового квартала:	16:39:061001
Дата присвоения кадастрового номера:	25.10.2022

Ранее присвоенный государственный учетный номер:	данные отсутствуют
Местоположение:	Российская Федерация, Республика Татарстан, Тукаевский муниципальный район, Иштеряковское сельское поселение
Площадь:	602 +/- 215
Кадастровая стоимость, руб.:	135811.74
Кадастровые номера расположенных в пределах земельного участка объектов недвижимости:	данные отсутствуют
Кадастровые номера объектов недвижимости, из которых образован объект недвижимости:	данные отсутствуют
Кадастровые номера образованных объектов недвижимости:	данные отсутствуют
Категория земель:	Земли промышленности, энергетики, транспорта, связи, радиовещания, телевидения, информатики, земли для обеспечения космической деятельности, земли обороны, безопасности и земли иного специального назначения
Виды разрешенного использования:	6.0 производственная деятельность, 6.9 Склад
Сведения о кадастровом инженере:	Ким Ольга Александровна, СНИЛС 024-434-208 12, договор на выполнение кадастровых работ от 01.10.2021 № ТД-531/21, дата завершения кадастровых работ: 19.10.2022
Сведения о лесах, водных объектах и об иных природных объектах, расположенных в пределах земельного участка:	данные отсутствуют

ДОКУМЕНТ ПОДПИСАН
ЭЛЕКТРОННОЙ ПОДПИСЬЮ
Сертификат: 00BB056B7401CB38D2B3576ACDC8425108
Владелец: ФЕДЕРАЛЬНАЯ СЛУЖБА ГОСУДАРСТВЕННОЙ РЕГИСТРАЦИИ, КАДАСТРА И КАРТОГРАФИИ
Действителен: с 27.06.2023 по 19.09.2024

полное наименование должности		инициалы, фамилия

Земельный участок
вид объекта недвижимости

Лист № 2 раздела 1	Всего листов раздела 1: 9	Всего разделов: 8	Всего листов выписки: 33

21.06.2024г. № КУВИ-001/2024-165471605	
Кадастровый номер:	16:39:061001:569

Сведения о том, что земельный участок полностью расположен в границах зоны с особыми условиями использования территории, территории объекта культурного наследия, публичного сервитута:	Земельный участок полностью расположен в границах зоны с реестровым номером 16:00-6.3592 от 21.01.2020, ограничение использования земельного участка в пределах зоны: В соответствии с пунктами 5а, 5б Постановления Правительства РФ от 3 марта 2018 г. N 222: 5а)размещения жилой застройки, объектов образовательного и медицинского назначения, спортивных сооружений открытого типа, организаций отдыха детей и их оздоровления, зон рекреационного назначения и для ведения дачного хозяйства и садоводства;5б)размещения объектов для производства и хранения лекарственных средств, объектов пищевых отраслей промышленности, оптовых складов продовольственного сырья и пищевой продукции, комплексов водопроводных сооружений для подготовки и хранения питьевой воды, использования земельных участков в целях производства, хранения и переработки сельскохозяйственной продукции, предназначенной для дальнейшего использования в качестве пищевой продукции, если химическое, физическое и (или) биологическое воздействие объекта, в отношении которого установлена санитарно-защитная зона, приведет к нарушению качества и безопасности таких средств, сырья, воды и продукции в соответствии с установленными к ним требованиями., вид/наименование: Единая санитарно-защитная зона Нижнекамского промышленного узла расположенного по адресу: Республика Татарстан, г.Нижнекамск, промзона., тип: Санитарно-защитная зона предприятий, сооружений и иных объектов, номер: б/н, решения: 1. дата решения: 28.04.2017, номер решения: 1-8/433, наименование ОГВ/ОМСУ: Генеральный директор 2. дата решения: 19.09.2019, номер решения: 193-РСЗЗ, наименование ОГВ/ОМСУ: Федеральная служба по надзору в сфере защиты прав потребителей и благополучия человека 3. дата решения: 10.10.2017, номер решения: б/н, наименование ОГВ/ОМСУ: Филиал ФГБУ "Федеральная кадастровая палата Федеральной службы государственной регистрации, кадастра и картографии" по РТ 4. дата решения: 27.12.2019, номер решения: 11/42432, наименование ОГВ/ОМСУ: роспотребнадзор 5. дата решения: 20.01.2020, номер решения: 11/951, наименование ОГВ/ОМСУ: Роспотребнадзор 6. дата решения: 16.12.2015, номер решения: 943, наименование ОГВ/ОМСУ: Минэкономразвития Российской Федерации Земельный участок полностью расположен в границах зоны с реестровым номером 16:39-6.2606 от 12.01.2023, ограничение использования земельного участка в пределах зоны: В пределах шестой подзоны приаэродромной территории запрещается размещать объекты, способствующие привлечению и массовому скоплению птиц. К таким объектам относятся: объекты размещения отходов, скотомогильники, фермы, зернохранилища, элеваторы, продуктовые склады, прочие складские помещения, предназначенные для хранения продуктов, теплицы, птицефермы, зверофермы, животноводческие предприятия и другие объекты привлекательные для птиц наличием открытых источников корма. Запрещаются сельскохозяйственные работы на территории аэродрома, за

ДОКУМЕНТ ПОДПИСАН
ЭЛЕКТРОННОЙ ПОДПИСЬЮ
Сертификат: 00BB056B7401CB38D2B3576ACDC8425108
Владелец: ФЕДЕРАЛЬНАЯ СЛУЖБА ГОСУДАРСТВЕННОЙ РЕГИСТРАЦИИ, КАДАСТРА И КАРТОГРАФИИ
Действителен: с 27.06.2023 по 19.09.2024

полное наименование должности		инициалы, фамилия

Земельный участок
вид объекта недвижимости

Лист № 3 раздела 1	Всего листов раздела 1: 9	Всего разделов: 8	Всего листов выписки: 33

21.06.2024г. № КУВИ-001/2024-165471605	
Кадастровый номер:	16:39:061001:569

Сведения о том, что земельный участок полностью расположен в границах зоны с особыми условиями использования территории, территории объекта культурного наследия, публичного сервитута:	исключением сенокошения. Размещение объектов, потенциально являющихся местами скопления птиц (или сохранение существующих объектов, с выявленными местами скопления птиц) на приаэродромной территории в границах шестой подзоны, допустимо в случае выполнения орнитологического обследования и подготовки заключения по оценке влияния объекта на безопасность полётов, а также при подтверждении регулярного дальнейшего проведения мероприятий по предотвращению скопления птиц на объекте., вид/наименование: Шестая подзона Приаэродромной территории АО «АЭРОПОРТ БЕГИШЕВО», тип: Охранная зона транспорта, дата решения: 18.02.2020, номер решения: 195-П, наименование ОГВ/ОМСУ: ФЕДЕРАЛЬНОЕ АГЕНТСТВО ВОЗДУШНОГО ТРАНСПОРТА (Росавиация) Земельный участок полностью расположен в границах зоны с реестровым номером 16:39-6.2604 от 10.01.2023, ограничение использования земельного участка в пределах зоны: Строительство и реконструкция зданий / сооружений в границах третьей подзоны разрешается только после определения максимально допустимой высоты здания / сооружения в зависимости от местоположения путем проведения соответствующих расчетов в соответствии с требованиями ФАП-262 с учетом следующих абсолютных высот ограничения объектов в Балтийской системе высот 1977 года Поверхность взлёта с МКвзл.=033° Сектор 1 от 190 м до 198 м Сектор 2 от 198 м до 206 м Сектор 3 от 206 м до 214 м Сектор 4 от 214 м до 222 м Сектор 5 от 222 м до 230 м Сектор 6 от 230 м до 238 м Сектор 7 от 238 м до 246 м Сектор 8 от 248 м до 254 м Сектор 9 от 254 м до 262 м Сектор 10 от 262 м до 270 м Сектор 11 от 270 м до 278 м Сектор 12 от 278 м до 286 м Сектор 13 от 286 м до 294 м Сектор 14 от 294 м до 302 м Сектор 15 от 302 м до 310 м Сектор 16 от 310 м до 318 м Сектор 17 от 318 м до 326 м Сектор 18 от 236 м до 334 м Сектор 19 от 334 м до 342 м Сектор 20 от 342 м до 346 м Сектор 47-2 от 301 м до 310 м Поверхность взлёта с МКвзл.=213° Сектор 21 от 191 м до 199 м Сектор 22 от 199 м до 207 м Сектор 23 от 207 м до 215 м Сектор 24 от 215 м до 223 м Сектор 25 от 223 м до 231 м Сектор 26 от 231 м до 239 м Сектор 27 от 239 м до 246 м Сектор 28 от 250 м до 255 м Сектор 29 от 255 м до 263 м Сектор 30 от 263 м до 271 м Сектор 31 от 271 м до 279 м Сектор 32 от 279 м до 287 м Сектор 33 от 287 м до 295 м Сектор 34 от 295 м до 303 м Сектор 35 от 303 м до 311 м Сектор 36 от 311 м до 319 м Сектор 37 от 319 м до 327 м Сектор 38 от 327 м до 335 м Сектор 39 от 335 м до 343 м Сектор 40 от 343 м до 346 м Поверхность захода на посадку с МКпос.=213° Сектор 41 от 190 м до 200 м Сектор 42 от 200 м до 210 м Сектор 43 от 210 м до 220 м Сектор 44 от 220 м до 230 м Сектор 45 от 230 м до 240 м Сектор 46 от 240 м до 246 м Сектор 47-1 от 301 м до 310 м Сектор 48 от 310 м до 320 м Сектор 49 от 320 м до 330 м Сектор 50 от 330 м до 340 м Сектор 51 от 340 м до 346 м Сектор 52 от 346 м до 346 м Поверхность захода на посадку с МКпос.=033° Сектор 53 от 191 м до 201 м Сектор 54 от 201 м до 211 м Сектор 55 от 211 м до 221 м Сектор 56 от 221 м до 231 м Сектор 57 от 231 м до 241 м Сектор 58 от 241 м

ДОКУМЕНТ ПОДПИСАН
ЭЛЕКТРОННОЙ ПОДПИСЬЮ
Сертификат: 00BB056B7401CB38D2B3576ACDC8425108
Владелец: ФЕДЕРАЛЬНАЯ СЛУЖБА ГОСУДАРСТВЕННОЙ РЕГИСТРАЦИИ, КАДАСТРА И КАРТОГРАФИИ
Действителен: с 27.06.2023 по 19.09.2024

полное наименование должности		инициалы, фамилия

Земельный участок
вид объекта недвижимости

Лист № 4 раздела 1	Всего листов раздела 1: 9	Всего разделов: 8	Всего листов выписки: 33

21.06.2024г. № КУВИ-001/2024-165471605	
Кадастровый номер:	16:39:061001:569

Сведения о том, что земельный участок полностью расположен в границах зоны с особыми условиями использования территории, территории объекта культурного наследия, публичного сервитута:	до 246 м Сектор 59 от 303 м до 311 м Сектор 60 от 311 м до 321 м Сектор 61 от 321 м до 331 м Сектор 62 от 331 м до 341 м Сектор 63 от 341 м до 346 м Сектор 64 от 346 м до 346 м Внутренняя горизонтальная поверхность Сектор 66 от 246 м до 246 м Коническая поверхность Сектор 67 от 246 м до 271 м Сектор 68 от 271 м до 296 м Сектор 69 от 296 м до 321 м Сектор 70 от 321 м до 346 м Внешняя горизонтальная поверхность Сектор 71 от 346 до 346 м Переходные поверхности Сектор 65 от 190 м до 246 м, вид/наименование: Третья подзона приаэродромной территории аэродрома гражданской авиации Нижнекамск (Бегишево), решения: 1. дата решения: 14.08.2023, номер решения: 661-П, наименование ОГВ/ОМСУ: ФЕДЕРАЛЬНОЕ АГЕНТСТВО ВОЗДУШНОГО ТРАНСПОРТА (Росавиация) 2. дата решения: 18.02.2020, номер решения: 195-П, наименование ОГВ/ОМСУ: ФЕДЕРАЛЬНОЕ АГЕНТСТВО ВОЗДУШНОГО ТРАНСПОРТА (Росавиация) Земельный участок полностью расположен в границах зоны с реестровым номером 16:39-6.2607 от 12.01.2023, ограничение использования земельного участка в пределах зоны: В пределах пятой подзоны приаэродромной территории запрещается: 1. размещать опасные производственные объекты, определенные Федеральным законом "О промышленной безопасности опасных производственных объектов" № 116-ФЗ, функционирование которых может повлиять на безопасность полетов воздушных судов. 2. вводятся ограничения на строительство опасных производственных объектов, не относящихся к инфраструктуре аэропорта: складов нефти и нефтепродуктов, магистральных трубопроводов: газопроводов, нефтепроводов, нефтепродуктопроводов и сооружений на них. 3. магистральные газопроводы и сооружения на них, из которых возможен выброс или утечка газа в атмосферу, должны располагаться за пределами полос воздушных подходов к аэродромам. Другие опасные производственные объекты, определенные Федеральным законом "О промышленной безопасности опасных производственных объектов", функционирование которых может повлиять на безопасность полетов воздушных судов (компрессорные станции магистральных газопроводов, магистральные трубопроводы сжиженных углеводородных газов, склады вооружений и боеприпасов, АЭС и т.п.) должны располагаться на удалении от границы пятой подзоны, определённом с учетом максимального радиуса зон поражения в случаях происшествий техногенного характера на опасных производственных объектах. Отсутствие влияния на безопасность воздушных судов в границах пятой подзоны приаэродромной территории аэродрома устанавливается на основании декларации промышленной безопасности опасного производственного объекта I -II класса, подготовленной в соответствии с Федеральным законом «О промышленной безопасности опасных производственных объектов (с изменениями на 7 марта 2017 года)» № 116-ФЗ. При невозможности соблюдения нормативных расстояний сооружение опасных производственных объектов должно выполняться на основании специальных технических условий (СТУ),

ДОКУМЕНТ ПОДПИСАН
ЭЛЕКТРОННОЙ ПОДПИСЬЮ
Сертификат: 00BB056B7401CB38D2B3576ACDC8425108
Владелец: ФЕДЕРАЛЬНАЯ СЛУЖБА ГОСУДАРСТВЕННОЙ РЕГИСТРАЦИИ, КАДАСТРА И КАРТОГРАФИИ
Действителен: с 27.06.2023 по 19.09.2024

полное наименование должности		инициалы, фамилия

Земельный участок
вид объекта недвижимости

Лист № 5 раздела 1	Всего листов раздела 1: 9	Всего разделов: 8	Всего листов выписки: 33

21.06.2024г. № КУВИ-001/2024-165471605	
Кадастровый номер:	16:39:061001:569

Сведения о том, что земельный участок полностью расположен в границах зоны с особыми условиями использования территории, территории объекта культурного наследия, публичного сервитута:	разработанных для конкретного объекта капитального строительства, и содержащих дополнительные технические требования, обеспечивающие безопасную эксплуатацию и функционирование объектов и сооружений., вид/наименование: Пятая подзона Приаэродромной территории АО «АЭРОПОРТ БЕГИШЕВО», тип: Охранная зона транспорта, дата решения: 18.02.2020, номер решения: 195-П, наименование ОГВ/ОМСУ: ФЕДЕРАЛЬНОЕ АГЕНТСТВО ВОЗДУШНОГО ТРАНСПОРТА (Росавиация) Земельный участок полностью расположен в границах зоны с реестровым номером 16:39-6.2605 от 11.01.2023, ограничение использования земельного участка в пределах зоны: Приаэродромная территория аэродрома гражданской авиации Нижнекамск (Бегишево) является зоной с особыми условиями использования территорий. В соответствии с требованиями Воздушного кодекса Российской Федерации и Федерального закона от 1 июля 2017 г. № 135-ФЗ «О внесении изменений в отдельные законодательные акты Российской Федерации в части совершенствования порядка установления и использования приаэродромной территории и санитарно-защитной зоны» (далее – Федеральный закон № 135-ФЗ) на приаэродромной территории аэродрома установлены ограничения использования земельных участков и (или) расположенных на них объектов недвижимости и осуществления экономической и иной деятельности. Охранная зона устанавливается бессрочно., вид/наименование: Приаэродромная территория аэродрома гражданской авиации Нижнекамск (Бегишево), решения: 1. дата решения: 14.08.2023, номер решения: 661-П, наименование ОГВ/ОМСУ: ФЕДЕРАЛЬНОЕ АГЕНТСТВО ВОЗДУШНОГО ТРАНСПОРТА (Росавиация) 2. дата решения: 18.02.2020, номер решения: 195-П, наименование ОГВ/ОМСУ: ФЕДЕРАЛЬНОЕ АГЕНТСТВО ВОЗДУШНОГО ТРАНСПОРТА (Росавиация) Земельный участок полностью расположен в границах зоны с реестровым номером 16:39-6.2600 от 22.12.2022, ограничение использования земельного участка в пределах зоны: В пределах четвертой подзоны приаэродромной территории запрещается: 1. размещать объекты, создающие помехи в работе наземных средств и систем обслуживания воздушного движения, навигации, посадки и связи, предназначенных для организации воздушного движения и расположенных вне первой подзоны. 2. без согласования с оператором аэродрома размещение объектов, превышающих высотные ограничения: сектор 1 от 204 м до 204 м. сектор 2 от 176 м до 176 м. сектор 3 от 198 м до 198 м; сектор 4 от 191 м до 191 м; сектор 5 от 205 м до 205 м. сектор 6 от 196 м до 196 м. сектор 7 от 219 м до 219 м. сектор 8 от 181 м до 181 м. сектор 9 от 165 м до 165 м. сектор 10 от 198 м до 214 м. сектор 11 от 214 м до 218 м. сектор 12 от 218 м до 223 м. сектор 13 от 223 м до 227 м. сектор 14 от 227 м до 231 м. сектор 15 от 231 м до 236 м. сектор 16 от 236 м до 240 м. сектор 17 от 240 м до 245 м. сектор 18 от 245 м до 249 м. сектор 19 от 249 м до 253 м. сектор 20 от 253 м до 258 м. сектор 21 от 258 м до 262 м. сектор 22 от 262 м до 266 м. сектор 23 от 266 м до 271 м. сектор 24 от 271 м до 275 м. сектор 25 от 275 м до

ДОКУМЕНТ ПОДПИСАН
ЭЛЕКТРОННОЙ ПОДПИСЬЮ
Сертификат: 00BB056B7401CB38D2B3576ACDC8425108
Владелец: ФЕДЕРАЛЬНАЯ СЛУЖБА ГОСУДАРСТВЕННОЙ РЕГИСТРАЦИИ, КАДАСТРА И КАРТОГРАФИИ
Действителен: с 27.06.2023 по 19.09.2024

полное наименование должности		инициалы, фамилия

Земельный участок
вид объекта недвижимости

Лист № 6 раздела 1	Всего листов раздела 1: 9	Всего разделов: 8	Всего листов выписки: 33

21.06.2024г. № КУВИ-001/2024-165471605	
Кадастровый номер:	16:39:061001:569

Сведения о том, что земельный участок полностью расположен в границах зоны с особыми условиями использования территории, территории объекта культурного наследия, публичного сервитута:	279 м. сектор 26 от 279 м до 284 м. сектор 27 от 284 м до 288 м. сектор 28 от 288 м до 293 м. сектор 29 от 293 м до 297 м. сектор 30 от 297 м до 301 м. сектор 31 от 301 м до 306 м. сектор 32 от 306 м до 310 м. сектор 33 от 310 м до 314 м. сектор 34 от 314 м до 319 м. сектор 35 от 319 м до 323 м. сектор 36 от 323 м до 327 м. сектор 37 от 327 м до 332 м. сектор 38 от 332 м до 336 м. сектор 39 от 196 м до 211 м. сектор 40 от 196 м до 202 м. сектор 41 от 202 м до 209 м. сектор 42 от 209 м до 215 м. сектор 43 от 215 м до 222 м. сектор 44 от 222 м до 228 м. сектор 45 от 228 м до 235 м. сектор 46 от 235 м до 241 м. сектор 47 от 241 м до 248 м. сектор 48 от 248 м до 254 м. сектор 49 от 254 м до 261 м. сектор 50 от 261 м до 266 м. сектор 51 от 336 м до 378 м. сектор 52 от 378 м до 384 м. сектор 53 от 336 м до 404 м. сектор 54 от 404 м до 411 м. сектор 55 от 411 м до 417 м. сектор 56 от 586 м до 597 м. сектор 57 от 597 м до 612 м. сектор 58 от 612 м до 627 м. сектор 59 от 627 м до 642 м. сектор 60 от 642 м до 657 м. сектор 61 от 657 м до 672 м. сектор 62 от 672 м до 687 м. сектор 63 от 687 м до 702 м. сектор 64 от 702 м до 717 м., вид/наименование: Четвёртая подзона Приаэродромной территории АО «АЭРОПОРТ БЕГИШЕВО»», решения: 1. дата решения: 14.08.2023, номер решения: 661-П, наименование ОГВ/ОМСУ: ФЕДЕРАЛЬНОЕ АГЕНТСТВО ВОЗДУШНОГО ТРАНСПОРТА (Росавиация 2. дата решения: 18.02.2020, номер решения: 195-П, наименование ОГВ/ОМСУ: ФЕДЕРАЛЬНОЕ АГЕНТСТВО ВОЗДУШНОГО ТРАНСПОРТА (Росавиация
Сведения о том, что земельный участок расположен в границах особой экономической зоны, территории опережающего развития, зоны территориального развития в Российской Федерации, игорной зоны:	данные отсутствуют
Сведения о том, что земельный участок расположен в границах особо охраняемой природной территории, Байкальской природной территории и ее экологических зон, лесопарковом зеленом поясе, охотничьего угодья, лесничества:	данные отсутствуют
Сведения о расположении земельного участка и (или) расположенного на нем объекта недвижимости в границах территории, в отношении которой принято решение о резервировании земель для государственных или муниципальных нужд:	данные отсутствуют
Сведения о результатах проведения государственного земельного надзора:	данные отсутствуют
Сведения о расположении земельного участка в границах территории, в отношении которой утвержден проект межевания территории:	данные отсутствуют
Условный номер земельного участка:	данные отсутствуют

ДОКУМЕНТ ПОДПИСАН
ЭЛЕКТРОННОЙ ПОДПИСЬЮ
Сертификат: 00BB056B7401CB38D2B3576ACDC8425108
Владелец: ФЕДЕРАЛЬНАЯ СЛУЖБА ГОСУДАРСТВЕННОЙ РЕГИСТРАЦИИ, КАДАСТРА И КАРТОГРАФИИ
Действителен: с 27.06.2023 по 19.09.2024

полное наименование должности		инициалы, фамилия

Земельный участок
вид объекта недвижимости

Лист № 7 раздела 1	Всего листов раздела 1: 9	Всего разделов: 8	Всего листов выписки: 33

21.06.2024г. № КУВИ-001/2024-165471605	
Кадастровый номер:	16:39:061001:569

Сведения о принятии акта и (или) заключении договора, предусматривающих предоставление в соответствии с земельным законодательством исполнительным органом государственным органом власти или органом местного самоуправления, находящегося в государственной или муниципальной собственности земельного участка для строительства наемного дома социального использования или наемного дома коммерческого использования:	данные отсутствуют
Сведения о том, что земельный участок или земельные участки образованы на основании решения об изъятии земельного участка и (или) расположенного на нем объекта недвижимости для государственных или муниципальных нужд:	данные отсутствуют
Сведения о том, что земельный участок образован из земель или земельного участка, государственная собственность на которые не разграничена:	данные отсутствуют
Сведения о наличии земельного спора о местоположении границ земельных участков:	данные отсутствуют
Статус записи об объекте недвижимости:	Сведения об объекте недвижимости имеют статус "актуальные"
Особые отметки:	Для данного земельного участка обеспечен доступ посредством земельного участка (земельных участков) с кадастровым номером (кадастровыми номерами): 16:39:061001:153. Посредством данного земельного участка обеспечен доступ к земельному участку (земельным участкам) с кадастровым номером (кадастровыми номерами): 16:39:061001:570. Сведения об ограничениях права на объект недвижимости, обременениях данного объекта, не зарегистрированных в реестре прав, ограничений прав и обременений недвижимого имущества: вид ограничения (обременения): ограничения прав на земельный участок, предусмотренные статьей 56 Земельного кодекса Российской Федерации; срок действия: с 25.10.2022; реквизиты документа-основания: доверенность от 28.04.2017 № 1-8/433 выдан: Генеральный директор; об установлении единой санитарно-защитной зоны от 19.09.2019 № 193-РСЗЗ выдан: Федеральная служба по надзору в сфере защиты прав потребителей и благополучия человека; пЕРЕЧЕНЬ СВЕДЕНИЙ ЕГРН от 10.10.2017 № б/н выдан: Филиал ФГБУ "Федеральная кадастровая палата Федеральной службы государственной регистрации, кадастра и картографии" по РТ; письмо от 27.12.2019 № 11/42432 выдан: роспотребнадзор; письмо от 20.01.2020 № 11/951 выдан: Роспотребнадзор; приказ от 16.12.2015 № 943 выдан: Минэкономразвития Российской Федерации. вид ограничения (обременения): ограничения прав на земельный участок,

ДОКУМЕНТ ПОДПИСАН
ЭЛЕКТРОННОЙ ПОДПИСЬЮ
Сертификат: 00BB056B7401CB38D2B3576ACDC8425108
Владелец: ФЕДЕРАЛЬНАЯ СЛУЖБА ГОСУДАРСТВЕННОЙ РЕГИСТРАЦИИ, КАДАСТРА И КАРТОГРАФИИ
Действителен: с 27.06.2023 по 19.09.2024

полное наименование должности		инициалы, фамилия

Земельный участок
вид объекта недвижимости

Лист № 8 раздела 1	Всего листов раздела 1: 9	Всего разделов: 8	Всего листов выписки: 33

21.06.2024г. № КУВИ-001/2024-165471605	
Кадастровый номер:	16:39:061001:569

предусмотренные статьей 56 Земельного кодекса Российской Федерации; срок действия: с 25.10.2022; реквизиты документа-основания: постановление "Об утверждении границ охранных зон воздушных линий электропередачи, принадлежащих ОАО "Диспетчерский центр" и установлении ограничения прав на земельные участки, входящие границы охранных зон" от 17.12.2007 № 868 выдан: Исполнительный комитет Тукаевского муниципального района Республики Татарстан. вид ограничения (обременения): ограничения прав на земельный участок, предусмотренные статьей 56 Земельного кодекса Российской Федерации; срок действия: с 25.10.2022; реквизиты документа-основания: постановление "Об утверждении границ охранных зон воздушных линий электропередачи, принадлежащих ОАО "Диспетчерский центр" и установлении ограничения прав на земельные участки, входящие границы охранных зон" от 17.12.2007 № 868 выдан: Исполнительный комитет Тукаевского муниципального района Республики Татарстан. вид ограничения (обременения): ограничения прав на земельный участок, предусмотренные статьей 56 Земельного кодекса Российской Федерации; срок действия: с 25.10.2022; реквизиты документа-основания: решение о согласовании границ охранной зоны объекта электросетевого хозяйства от 19.02.2021 № 019/2021 выдан: Федеральная служба по экологическому, технологическому и атомному надзору (Ростехнадзор) Приволжское Управление . вид ограничения (обременения): ограничения прав на земельный участок, предусмотренные статьей 56 Земельного кодекса Российской Федерации; срок действия: с 25.10.2022; реквизиты документа-основания: решение по установлению (утверждению) границ санитарно-защитной зоны предприятия от 22.04.2020 № 481 выдан: Федеральная служба по надзору в сфере защиты прав потребителей и благополучия человека по Республике Татарстан. вид ограничения (обременения): ограничения прав на земельный участок, предусмотренные статьей 56 Земельного кодекса Российской Федерации; срок действия: с 25.10.2022; реквизиты документа-основания: решение о согласовании границ охранной зоны объекта электросетевого хозяйства от 16.07.2021 № 43-18-1575 выдан: Федеральная служба по экологическому, технологическому и атомному надзору (ростехнадзор) Приволжское управление. вид ограничения (обременения): ограничения прав на земельный участок, предусмотренные статьей 56 Земельного кодекса Российской Федерации; срок действия: с 23.06.2023; реквизиты документа-основания: приказ Росавиации от 18.02.2020 № 195-П "Об установлении приаэродромной территории аэродрома Бегишево (Нижнекамск)"я на приаэродромной территории подзон и Правил разрешения разногласий, возникающих между высшими исполнительными органами государственной власти субъектов Российской Федерации и уполномоченными Правительством Российской Федерации федеральными органами

ДОКУМЕНТ ПОДПИСАН
ЭЛЕКТРОННОЙ ПОДПИСЬЮ
Сертификат: 00BB056B7401CB38D2B3576ACDC8425108
Владелец: ФЕДЕРАЛЬНАЯ СЛУЖБА ГОСУДАРСТВЕННОЙ РЕГИСТРАЦИИ, КАДАСТРА И КАРТОГРАФИИ
Действителен: с 27.06.2023 по 19.09.2024

полное наименование должности		инициалы, фамилия

Земельный участок
вид объекта недвижимости

Лист № 9 раздела 1	Всего листов раздела 1: 9	Всего разделов: 8	Всего листов выписки: 33

21.06.2024г. № КУВИ-001/2024-165471605	
Кадастровый номер:	16:39:061001:569
	исполнительной власти при согласовании проекта решения об установлении приаэродромной территории» №1460 от 02.12.2017 от 18.02.2020 № 195-П выдан: ФЕДЕРАЛЬНОЕ АГЕНТСТВО ВОЗДУШНОГО ТРАНСПОРТА (Росавиация). вид ограничения (обременения): ограничения прав на земельный участок, предусмотренные статьей 56 Земельного кодекса Российской Федерации; срок действия: с 13.09.2023; реквизиты документа-основания: приказ Росавиации от 18.02.2020 № 195-П "Об установлении приаэродромной территории аэродрома Бегишево (Нижнекамск)" от 18.02.2020 № 195-П выдан: ФЕДЕРАЛЬНОЕ АГЕНТСТВО ВОЗДУШНОГО ТРАНСПОРТА (Росавиация). вид ограничения (обременения): ограничения прав на земельный участок, предусмотренные статьей 56 Земельного кодекса Российской Федерации; срок действия: с 05.03.2024; реквизиты документа-основания: приказ Росавиации от 18.02.2020 № 195-П "Об установлении приаэродромной территории аэродрома Бегишево (Нижнекамск)" от 18.02.2020 № 195-П выдан: ФЕДЕРАЛЬНОЕ АГЕНТСТВО ВОЗДУШНОГО ТРАНСПОРТА (Росавиация). вид ограничения (обременения): ограничения прав на земельный участок, предусмотренные статьей 56 Земельного кодекса Российской Федерации; срок действия: с 19.05.2024; реквизиты документа-основания: приказ "Об установлении приаэродромной территории аэродрома аэродрома Бегишево (Нижнекамск)" от 18.02.2020 № 195-П выдан: ФЕДЕРАЛЬНОЕ АГЕНТСТВО ВОЗДУШНОГО ТРАНСПОРТА (Росавиация). вид ограничения (обременения): ограничения прав на земельный участок, предусмотренные статьей 56 Земельного кодекса Российской Федерации; срок действия: с 17.06.2024; реквизиты документа-основания: приказ Росавиации № 661-П от 14.08.2023 г. Об установлении приаэродромной территории аэродрома гражданской авиации Нижнекамск (Бегишево) от 14.08.2023 № 661-П выдан: ФЕДЕРАЛЬНОЕ АГЕНТСТВО ВОЗДУШНОГО ТРАНСПОРТА (Росавиация; приказ Росавиации от 18.02.2020 № 195-П "Об установлении приаэродромной территории аэродрома Бегишево (Нижнекамск)" от 18.02.2020 № 195-П выдан: ФЕДЕРАЛЬНОЕ АГЕНТСТВО ВОЗДУШНОГО ТРАНСПОРТА (Росавиация.
Получатель выписки:	Камышникова Ирина Сергеевна

ДОКУМЕНТ ПОДПИСАН
ЭЛЕКТРОННОЙ ПОДПИСЬЮ
Сертификат: 00BB056B7401CB38D2B3576ACDC8425108
Владелец: ФЕДЕРАЛЬНАЯ СЛУЖБА ГОСУДАРСТВЕННОЙ РЕГИСТРАЦИИ, КАДАСТРА И КАРТОГРАФИИ
Действителен: с 27.06.2023 по 19.09.2024

полное наименование должности		инициалы, фамилия

Выписка из Единого государственного реестра недвижимости об объекте недвижимости

Сведения о зарегистрированных правах

Земельный участок
вид объекта недвижимости

Лист № 1 раздела 2	Всего листов раздела 2: 2	Всего разделов: 8	Всего листов выписки: 33

21.06.2024г. № КУВИ-001/2024-165471605	
Кадастровый номер:	16:39:061001:569

1	Правообладатель (правообладатели):	1.1	Республика Татарстан
	Сведения о возможности предоставления третьим лицам персональных данных физического лица:	1.1.1	данные отсутствуют
2	Вид, номер, дата и время государственной регистрации права:	2.1	Собственность 16:39:061001:569-16/136/2023-1 16.10.2023 14:23:50
3	Сведения об осуществлении государственной регистрации сделки, права без необходимого в силу закона согласия третьего лица, органа:	3.1	данные отсутствуют
4	Ограничение прав и обременение объекта недвижимости:		

4.1	вид:	Аренда
	дата государственной регистрации:	11.01.2024 16:43:15
	номер государственной регистрации:	16:39:061001:569-16/136/2024-2
	срок, на который установлены ограничение прав и обременение объекта недвижимости:	Срок действия с 20.12.2023 по 19.12.2033 с 20.12.2023 до 19.12.2033
	лицо, в пользу которого установлены ограничение прав и обременение объекта недвижимости:	ОБЩЕСТВО С ОГРАНИЧЕННОЙ ОТВЕТСТВЕННОСТЬЮ "АЛАБУГА ДЕВЕЛОПМЕНТ", ИНН: 1646043699
	сведения о возможности предоставления третьим лицам персональных данных физического лица	данные отсутствуют
	основание государственной регистрации:	Договор аренды земельного участка, находящегося в государственной или муниципальной собственности, № 071-5150, выдан 20.12.2023
	сведения об осуществлении государственной регистрации сделки, права, ограничения права без необходимого в силу закона согласия третьего лица, органа:	данные отсутствуют
	сведения об управляющем залогом и о договоре управления залогом, если такой договор заключен для управления ипотекой:	данные отсутствуют
	сведения о депозитарии, который осуществляет хранение обездвиженной документарной закладной или электронной закладной:	

ДОКУМЕНТ ПОДПИСАН
ЭЛЕКТРОННОЙ ПОДПИСЬЮ
Сертификат: 00BB056B7401CB38D2B3576ACDC8425108
Владелец: ФЕДЕРАЛЬНАЯ СЛУЖБА ГОСУДАРСТВЕННОЙ РЕГИСТРАЦИИ, КАДАСТРА И КАРТОГРАФИИ
Действителен: с 27.06.2023 по 19.09.2024

полное наименование должности		инициалы, фамилия

Земельный участок
вид объекта недвижимости

Лист № 2 раздела 2	Всего листов раздела 2: 2	Всего разделов: 8	Всего листов выписки: 33

21.06.2024г. № КУВИ-001/2024-165471605	
Кадастровый номер:	16:39:061001:569

	ведения о внесении изменений или дополнений в регистрационную запись об ипотеке:	
5	Договоры участия в долевом строительстве:	не зарегистрировано
6	Заявленные в судебном порядке права требования:	данные отсутствуют
7	Сведения о возможности предоставления третьим лицам персональных данных физического лица	данные отсутствуют
8	Сведения о возражении в отношении зарегистрированного права:	данные отсутствуют
9	Сведения о наличии решения об изъятии объекта недвижимости для государственных и муниципальных нужд:	данные отсутствуют
10	Сведения о невозможности государственной регистрации без личного участия правообладателя или его законного представителя:	данные отсутствуют
11	Правопритязания и сведения о наличии поступивших, но не рассмотренных заявлений о проведении государственной регистрации права (перехода, прекращения права), ограничения права или обременения объекта недвижимости, сделки в отношении объекта недвижимости:	отсутствуют
11	Сведения о невозможности государственной регистрации перехода, прекращения, ограничения права на земельный участок из земель сельскохозяйственного назначения:	данные отсутствуют

ДОКУМЕНТ ПОДПИСАН
ЭЛЕКТРОННОЙ ПОДПИСЬЮ
Сертификат: 00BB056B7401CB38D2B3576ACDC8425108
Владелец: ФЕДЕРАЛЬНАЯ СЛУЖБА ГОСУДАРСТВЕННОЙ РЕГИСТРАЦИИ, КАДАСТРА И КАРТОГРАФИИ
Действителен: с 27.06.2023 по 19.09.2024

полное наименование должности		инициалы, фамилия

Выписка из Единого государственного реестра недвижимости об объекте недвижимости

Описание местоположения земельного участка

Земельный участок
вид объекта недвижимости

Лист № 1 раздела 3	Всего листов раздела 3: 1	Всего разделов: 8	Всего листов выписки: 33

21.06.2024г. № КУВИ-001/2024-165471605	
Кадастровый номер:	16:39:061001:569

План (чертеж, схема) земельного участка

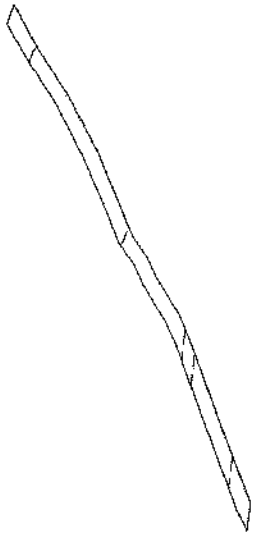

Масштаб 1:2000	Условные обозначения:		

ДОКУМЕНТ ПОДПИСАН
ЭЛЕКТРОННОЙ ПОДПИСЬЮ
Сертификат: 00BB056B7401CB38D2B3576ACDC8425108
Владелец: ФЕДЕРАЛЬНАЯ СЛУЖБА ГОСУДАРСТВЕННОЙ РЕГИСТРАЦИИ, КАДАСТРА И КАРТОГРАФИИ
Действителен: с 27.06.2023 по 19.09.2024

полное наименование должности		инициалы, фамилия

Выписка из Единого государственного реестра недвижимости об объекте недвижимости

Описание местоположения земельного участка

Земельный участок
вид объекта недвижимости

Лист № 1 раздела 3.1	Всего листов раздела 3.1: 2	Всего разделов: 8	Всего листов выписки: 33

21.06.2024г. № КУВИ-001/2024-165471605	
Кадастровый номер:	16:39:061001:569

Описание местоположения границ земельного участка

№ п/п	Номер точки		Дирекционный угол	Горизонтальное проложение, м	Описание закрепления на местности	Кадастровые номера смежных участков	Сведения об адресах правообладателей смежных земельных участков
	начальная	конечная					
1	2	3	4	5	6	7	8
1	1.1.1	1.1.2	20°53.8`	5.52	данные отсутствуют	16:39:061001:339(1)	адрес отсутствует
2	1.1.2	1.1.3	153°26.1`	2.53	данные отсутствуют	16:39:061001:153(2)	данные отсутствуют
3	1.1.3	1.1.4	151°36.4`	10.51	данные отсутствуют	16:39:061001:153(2)	данные отсутствуют
4	1.1.4	1.1.5	147°5.7`	15.19	данные отсутствуют	16:39:061001:153(2)	данные отсутствуют
5	1.1.5	1.1.6	152°16.9`	16.66	данные отсутствуют	16:39:061001:153(2)	данные отсутствуют
6	1.1.6	1.1.7	157°19.1`	18.15	данные отсутствуют	16:39:061001:153(2)	данные отсутствуют
7	1.1.7	1.1.8	158°11.9`	6.73	данные отсутствуют	16:39:061001:153(2)	данные отсутствуют
8	1.1.8	1.1.9	145°42.8`	6.66	данные отсутствуют	16:39:061001:153(2)	данные отсутствуют
9	1.1.9	1.1.10	153°26.1`	7.27	данные отсутствуют	16:39:061001:153(2)	данные отсутствуют
10	1.1.10	1.1.11	148°48.9`	11.1	данные отсутствуют	16:39:061001:153(2)	данные отсутствуют
11	1.1.11	1.1.12	157°22.8`	6.5	данные отсутствуют	16:39:061001:153(2)	данные отсутствуют
12	1.1.12	1.1.13	159°55.7`	27.68	данные отсутствуют	16:39:061001:153(2)	данные отсутствуют
13	1.1.13	1.1.14	159°1.3`	19.52	данные отсутствуют	16:39:061001:153(2)	данные отсутствуют
14	1.1.14	1.1.15	187°10.3`	7.53	данные отсутствуют	16:39:061001:265(6)	данные отсутствуют
15	1.1.15	1.1.16	333°50.3`	6.35	данные отсутствуют	16:39:061001:151(1)	данные отсутствуют
16	1.1.15	1.1.15			данные отсутствуют	16:39:061001:266(1)	адрес отсутствует
17	1.1.16	1.1.17	339°31.7`	20.01	данные отсутствуют	16:39:061001:151(1)	данные отсутствуют
18	1.1.17	1.1.18	339°55.7`	27.68	данные отсутствуют	16:39:061001:151(1)	данные отсутствуют
19	1.1.18	1.1.19	335°33.4`	6.04	данные отсутствуют	16:39:061001:151(1)	данные отсутствуют
20	1.1.19	1.1.20	328°48.9`	11.1	данные отсутствуют	16:39:061001:151(1)	данные отсутствуют
21	1.1.20	1.1.21	335°22.6`	6.6	данные отсутствуют	16:39:061001:151(1)	данные отсутствуют
22	1.1.21	1.1.22	324°41.3`	7.35	данные отсутствуют	16:39:061001:151(1)	данные отсутствуют

ДОКУМЕНТ ПОДПИСАН
ЭЛЕКТРОННОЙ ПОДПИСЬЮ
Сертификат: 00BB056B7401CB38D2B3576ACDC8425108
Владелец: ФЕДЕРАЛЬНАЯ СЛУЖБА ГОСУДАРСТВЕННОЙ РЕГИСТРАЦИИ, КАДАСТРА И КАРТОГРАФИИ
Действителен: с 27.06.2023 по 19.09.2024

полное наименование должности		инициалы, фамилия

Земельный участок
вид объекта недвижимости

Лист № 2 раздела 3.1	Всего листов раздела 3.1: 2	Всего разделов: 8	Всего листов выписки: 33

21.06.2024г. № КУВИ-001/2024-165471605	
Кадастровый номер:	16:39:061001:569

1	2	3	4	5	6	7	8
23	1.1.22	1.1.23	339°40.6`	7.2	данные отсутствуют	16:39:061001:151(1)	данные отсутствуют
24	1.1.23	1.1.24	336°41.7`	17.69	данные отсутствуют	16:39:061001:151(1)	данные отсутствуют
25	1.1.24	1.1.25	333°2.0`	15.99	данные отсутствуют	16:39:061001:151(1)	данные отсутствуют
26	1.1.25	1.1.26	327°5.7`	15.19	данные отсутствуют	16:39:061001:151(1)	данные отсутствуют
27	1.1.26	1.1.1	330°34.7`	9.87	данные отсутствуют	16:39:061001:151(1)	данные отсутствуют

ДОКУМЕНТ ПОДПИСАН
ЭЛЕКТРОННОЙ ПОДПИСЬЮ
Сертификат: 00BB056B7401CB38D2B3576ACDC8425108
Владелец: ФЕДЕРАЛЬНАЯ СЛУЖБА ГОСУДАРСТВЕННОЙ РЕГИСТРАЦИИ, КАДАСТРА И КАРТОГРАФИИ
Действителен: с 27.06.2023 по 19.09.2024

полное наименование должности	инициалы, фамилия

Выписка из Единого государственного реестра недвижимости об объекте недвижимости

Описание местоположения земельного участка

Земельный участок
вид объекта недвижимости

Лист № 1 раздела 3.2	Всего листов раздела 3.2: 2	Всего разделов: 8	Всего листов выписки: 33

21.06.2024г. № КУВИ-001/2024-165471605	
Кадастровый номер:	16:39:061001:569

Сведения о характерных точках границы земельного участка

Система координат МСК-16

Номер точки	Координаты, м		Описание закрепления на местности	Средняя квадратичная погрешность определения координат характерных точек границ земельного участка, м
	X	Y		
1	2	3	4	5
1	449865.24	2296486.64	-	0.02
2	449856.64	2296491.49	-	0.02
3	449843.89	2296499.74	-	0.02
4	449829.64	2296506.99	-	0.02
5	449813.39	2296513.99	-	0.02
6	449806.64	2296516.49	-	0.02
7	449800.64	2296520.74	-	0.02
8	449794.64	2296523.49	-	0.02
9	449785.14	2296529.24	-	0.02
10	449779.64	2296531.74	-	0.02
11	449753.64	2296541.24	-	0.02
12	449734.89	2296548.24	-	0.02
13	449729.19	2296551.04	-	0.02
14	449736.66	2296551.98	-	0.02
15	449754.89	2296544.99	-	0.02
16	449780.89	2296535.49	-	0.02
17	449786.89	2296532.99	-	0.02
18	449796.39	2296527.24	-	0.02
19	449802.89	2296523.99	-	0.02
20	449808.39	2296520.24	-	0.02
21	449814.64	2296517.74	-	0.02
22	449831.39	2296510.74	-	0.02

ДОКУМЕНТ ПОДПИСАН
ЭЛЕКТРОННОЙ ПОДПИСЬЮ
Сертификат: 00BB056B7401CB38D2B3576ACDC8425108
Владелец: ФЕДЕРАЛЬНАЯ СЛУЖБА ГОСУДАРСТВЕННОЙ РЕГИСТРАЦИИ, КАДАСТРА И КАРТОГРАФИИ
Действителен: с 27.06.2023 по 19.09.2024

полное наименование должности		инициалы, фамилия

Земельный участок
вид объекта недвижимости

Лист № 2 раздела 3.2	Всего листов раздела 3.2: 2	Всего разделов: 8	Всего листов выписки: 33

21.06.2024г. № КУВИ-001/2024-165471605	
Кадастровый номер:	16:39:061001:569

1	2	3	4	5
23	449846.14	2296502.99	-	0.02
24	449858.89	2296494.74	-	0.02
25	449868.14	2296489.74	-	0.02
26	449870.4	2296488.61	-	0.02
1	449865.24	2296486.64	-	0.02

ДОКУМЕНТ ПОДПИСАН
ЭЛЕКТРОННОЙ ПОДПИСЬЮ
Сертификат: 00BB056B7401CB38D2B3576ACDC8425108
Владелец: ФЕДЕРАЛЬНАЯ СЛУЖБА ГОСУДАРСТВЕННОЙ РЕГИСТРАЦИИ, КАДАСТРА И КАРТОГРАФИИ
Действителен: с 27.06.2023 по 19.09.2024

полное наименование должности		инициалы, фамилия

Выписка из Единого государственного реестра недвижимости об объекте недвижимости

Сведения о частях земельного участка

Земельный участок
вид объекта недвижимости

Лист № 1 раздела 4	Всего листов раздела 4: 5	Всего разделов: 8	Всего листов выписки: 33

21.06.2024г. № КУВИ-001/2024-165471605	
Кадастровый номер:	16:39:061001:569

План (чертеж, схема) части земельного участка	Учетный номер части: 16:39:061001:569/1

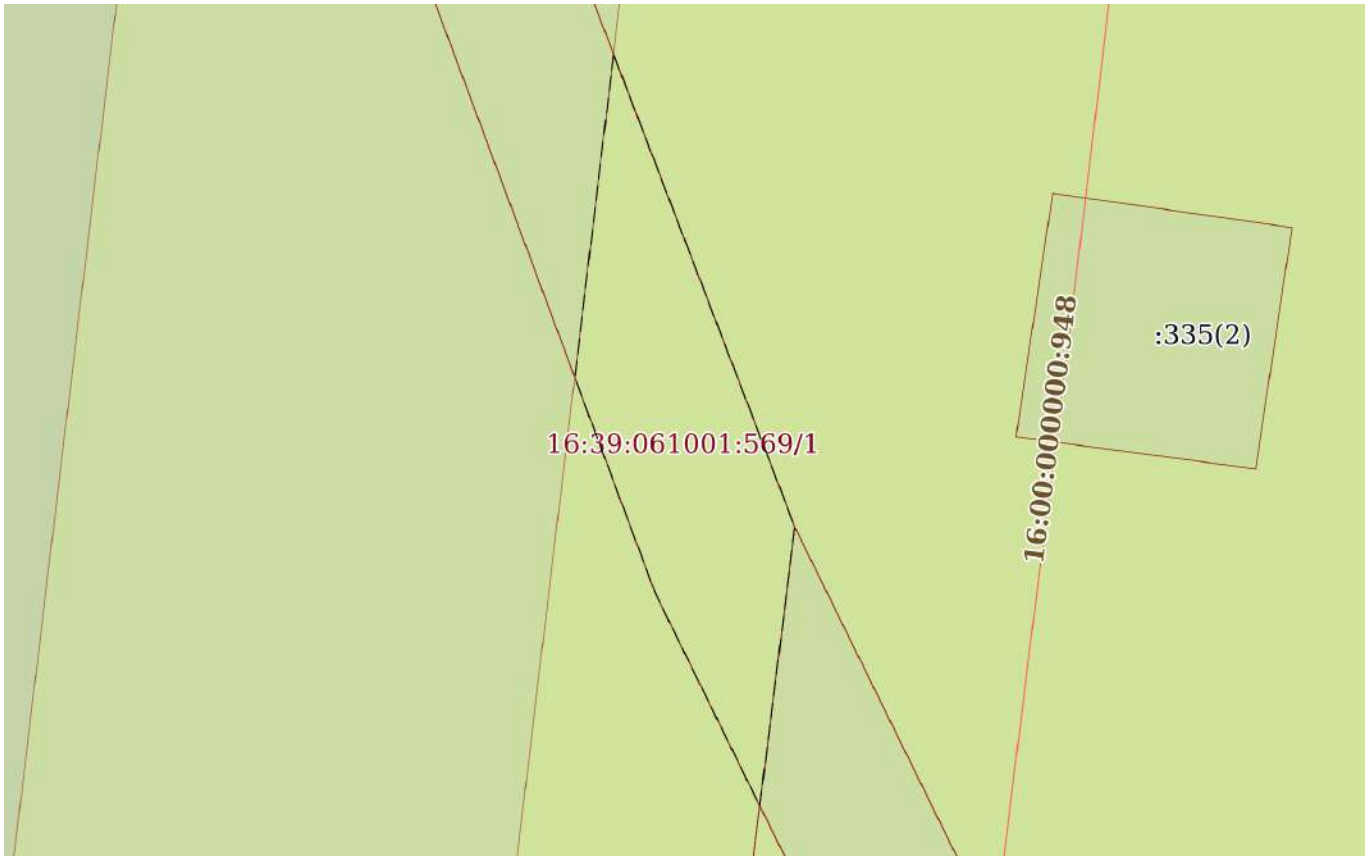

Масштаб 1:200	Условные обозначения:		

ДОКУМЕНТ ПОДПИСАН
ЭЛЕКТРОННОЙ ПОДПИСЬЮ
Сертификат: 00BB056B7401CB38D2B3576ACDC8425108
Владелец: ФЕДЕРАЛЬНАЯ СЛУЖБА ГОСУДАРСТВЕННОЙ РЕГИСТРАЦИИ, КАДАСТРА И КАРТОГРАФИИ
Действителен: с 27.06.2023 по 19.09.2024

полное наименование должности		инициалы, фамилия

Земельный участок
вид объекта недвижимости

Лист № 2 раздела 4	Всего листов раздела 4: 5	Всего разделов: 8	Всего листов выписки: 33

21.06.2024г. № КУВИ-001/2024-165471605	
Кадастровый номер:	16:39:061001:569

План (чертеж, схема) части земельного участка	Учетный номер части: 16:39:061001:569/2

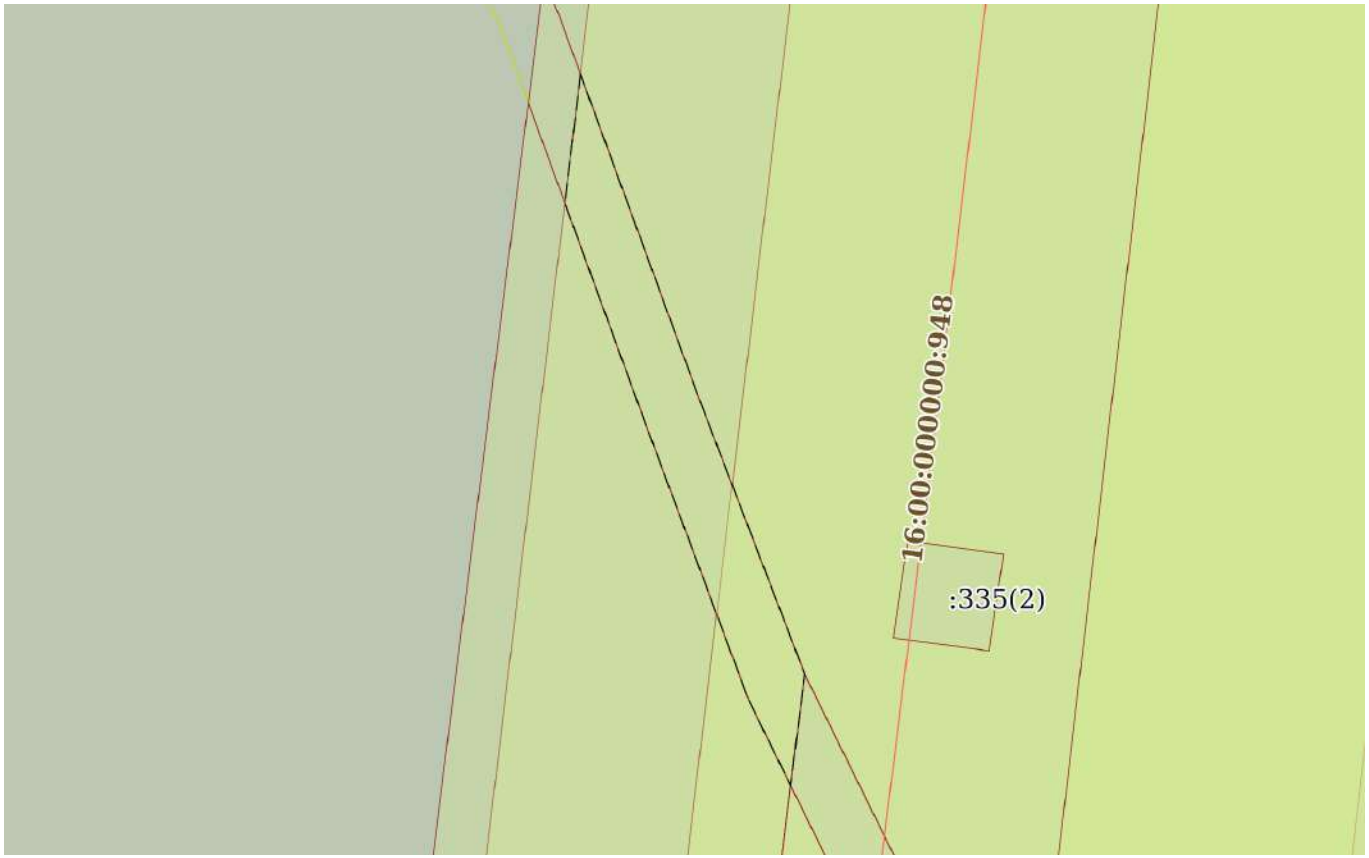

Масштаб 1:500	Условные обозначения:		

ДОКУМЕНТ ПОДПИСАН
ЭЛЕКТРОННОЙ ПОДПИСЬЮ
Сертификат: 00BB056B7401CB38D2B3576ACDC8425108
Владелец: ФЕДЕРАЛЬНАЯ СЛУЖБА ГОСУДАРСТВЕННОЙ РЕГИСТРАЦИИ, КАДАСТРА И КАРТОГРАФИИ
Действителен: с 27.06.2023 по 19.09.2024

полное наименование должности		инициалы, фамилия

Земельный участок
вид объекта недвижимости

Лист № 3 раздела 4	Всего листов раздела 4: 5	Всего разделов: 8	Всего листов выписки: 33

21.06.2024г. № КУВИ-001/2024-165471605	
Кадастровый номер:	16:39:061001:569

План (чертеж, схема) части земельного участка	Учетный номер части: 16:39:061001:569/3



Масштаб 1:600	Условные обозначения:		

полное наименование должности		инициалы, фамилия

ДОКУМЕНТ ПОДПИСАН
ЭЛЕКТРОННОЙ ПОДПИСЬЮ
Сертификат: 00BB056B7401CB38D2B3576ACDC8425108
Владелец: ФЕДЕРАЛЬНАЯ СЛУЖБА ГОСУДАРСТВЕННОЙ РЕГИСТРАЦИИ, КАДАСТРА И КАРТОГРАФИИ
Действителен: с 27.06.2023 по 19.09.2024

Земельный участок
вид объекта недвижимости

Лист № 4 раздела 4	Всего листов раздела 4: 5	Всего разделов: 8	Всего листов выписки: 33

21.06.2024г. № КУВИ-001/2024-165471605	
Кадастровый номер:	16:39:061001:569

План (чертеж, схема) части земельного участка	Учетный номер части: 16:39:061001:569/4



Масштаб 1:700	Условные обозначения:		

полное наименование должности	ДОКУМЕНТ ПОДПИСАН ЭЛЕКТРОННОЙ ПОДПИСЬЮ Сертификат: 00BB056B7401CB38D2B3576ACDC8425108 Владелец: ФЕДЕРАЛЬНАЯ СЛУЖБА ГОСУДАРСТВЕННОЙ РЕГИСТРАЦИИ, КАДАСТРА И КАРТОГРАФИИ Действителен: с 27.06.2023 по 19.09.2024	инициалы, фамилия

Земельный участок
вид объекта недвижимости

Лист № 5 раздела 4	Всего листов раздела 4: 5	Всего разделов: 8	Всего листов выписки: 33

21.06.2024г. № КУВИ-001/2024-165471605	
Кадастровый номер:	16:39:061001:569

План (чертеж, схема) части земельного участка	Учетный номер части: 16:39:061001:569/5



Масштаб 1:200	Условные обозначения:		

ДОКУМЕНТ ПОДПИСАН
ЭЛЕКТРОННОЙ ПОДПИСЬЮ
Сертификат: 00BB056B7401CB38D2B3576ACDC8425108
Владелец: ФЕДЕРАЛЬНАЯ СЛУЖБА ГОСУДАРСТВЕННОЙ РЕГИСТРАЦИИ, КАДАСТРА И КАРТОГРАФИИ
Действителен: с 27.06.2023 по 19.09.2024

полное наименование должности		инициалы, фамилия

Выписка из Единого государственного реестра недвижимости об объекте недвижимости

Сведения о частях земельного участка

Земельный участок
вид объекта недвижимости

Лист № 1 раздела 4.1	Всего листов раздела 4.1: 7	Всего разделов: 8	Всего листов выписки: 33

21.06.2024г. № КУВИ-001/2024-165471605	
Кадастровый номер:	16:39:061001:569

Учетный номер части	Площадь, м2	Содержание ограничения в использовании или ограничения права на объект недвижимости или обременения объекта недвижимости
1	2	3
16:39:061001:569/1	53	вид ограничения (обременения): ограничения прав на земельный участок, предусмотренные статьей 56 Земельного кодекса Российской Федерации; Срок действия: не установлен; реквизиты документа-основания: постановление "Об утверждении границ охранных зон воздушных линий электропередачи, принадлежащих ОАО "Диспетчерский центр" и установлении ограничения прав на земельные участки, входящие границы охранных зон" от 17.12.2007 № 868 выдан: Исполнительный комитет Тукаевского муниципального района Республики Татарстан; Содержание ограничения (обременения): "Правила охраны электрических сетей напряжением свыше 1000 В" утвержденные постановлением Совета Министров СССР №255 от 26 марта 1984г.; Реестровый номер границы: 16:39-6.656; Вид объекта реестра границ: Зона с особыми условиями использования территории; Вид зоны по документу: ВЛ 220 кВ Заход Заинск-Кутлу Букаш на ПС Нижнекамская (Заход Заинск-Кутлу Букаш на ПС Нижнекамская) 2 цепь; Тип зоны: Охранная зона инженерных коммуникаций
16:39:061001:569/2	170	вид ограничения (обременения): ограничения прав на земельный участок, предусмотренные статьей 56 Земельного кодекса Российской Федерации; Срок действия: не установлен; реквизиты документа-основания: постановление "Об утверждении границ охранных зон воздушных линий электропередачи, принадлежащих ОАО "Диспетчерский центр" и установлении ограничения прав на земельные участки, входящие границы охранных зон" от 17.12.2007 № 868 выдан: Исполнительный комитет Тукаевского муниципального района Республики Татарстан; Содержание ограничения (обременения): "Правила охраны электрических сетей напряжением свыше 1000 В" утвержденные постановлением Совета Министров СССР №255 от 26 марта 1984г.; Реестровый номер границы: 16:39-6.1564; Вид объекта реестра границ: Зона с особыми условиями использования территории; Вид зоны по документу: ВЛ 220 кВ Заход Заинск-Кутлу Букаш на ПС Нижнекамская (Заход Заинск-Кутлу Букаш на ПС Нижнекамская) 1 цепь; Тип зоны: Охранная зона инженерных коммуникаций
16:39:061001:569/3	198	вид ограничения (обременения): ограничения прав на земельный участок, предусмотренные статьей 56 Земельного кодекса Российской Федерации; Срок действия: не установлен; реквизиты документа-основания: решение о согласовании границ охранной зоны объекта электросетевого хозяйства от 19.02.2021 № 019/2021 выдан: Федеральная служба по экологическому, технологическому и атомному надзору (Ростехнадзор) Приволжское Управление ; Содержание ограничения (обременения): Постановлением Правительства Российской Федерации №160 от 24.02.2009 г."О порядке установления охранных зон объектов электросетевого хозяйства и особых условий использования земельных участков, расположенных в границах таких зон". В

ДОКУМЕНТ ПОДПИСАН
ЭЛЕКТРОННОЙ ПОДПИСЬЮ
Сертификат: 00BB056B7401CB38D2B3576ACDC8425108
Владелец: ФЕДЕРАЛЬНАЯ СЛУЖБА ГОСУДАРСТВЕННОЙ РЕГИСТРАЦИИ, КАДАСТРА И КАРТОГРАФИИ
Действителен: с 27.06.2023 по 19.09.2024

полное наименование должности		инициалы, фамилия

Земельный участок			
вид объекта недвижимости			
Лист № 2 раздела 4.1	Всего листов раздела 4.1: 7	Всего разделов: 8	Всего листов выписки: 33

21.06.2024г. № КУВИ-001/2024-165471605	
Кадастровый номер:	16:39:061001:569

		охранных зонах запрещается осуществлять любые действия, которые могут нарушить безопасную работу объектов электросетевого хозяйства, в том числе привести к их повреждению или уничтожению, и (или) повлечь причинение вреда жизни, здоровью граждан и имуществу физических или юридических лиц, а также повлечь нанесение экологического ущерба и возникновение пожаров, в том числе: а) набрасывать на провода и опоры воздушных линий электропередачи посторонние предметы, а также подниматься на опоры воздушных линий электропередачи; б) размещать любые объекты и предметы (материалы) в пределах созданных в соответствии с требованиями нормативно-технических документов проходов и подъездов для доступа к объектам электросетевого хозяйства, а также проводить любые работы и возводить сооружения, которые могут препятствовать доступу к объектам электросетевого хозяйства, без создания необходимых для такого доступа проходов и подъездов; в) находиться в пределах огороженной территории и помещениях распределительных устройств и подстанций, открывать двери и люки распределительных устройств и подстанций, производить переключения и подключения в электрических сетях (указанное требование не распространяется на работников, занятых выполнением разрешенных в установленном порядке работ), разводить огонь в пределах охранных зон вводных и распределительных устройств, подстанций, воздушных линий электропередачи, а также в охранных зонах кабельных линий электропередачи; г) размещать свалки; д) производить работы ударными механизмами, сбрасывать тяжести массой свыше 5 тонн, производить сброс и слив едких и коррозионных веществ и горюче-смазочных материалов (в охранных зонах подземных кабельных линий электропередачи).; Реестровый номер границы: 16:00-6.4132; Вид объекта реестра границ: Зона с особыми условиями использования территории; Вид зоны по документу: ВКЛ 220 кВ Бегишево - Танеко; Тип зоны: Охранная зона инженерных коммуникаций; Номер: Бегишево - Танеко
16:39:061001:569/4	270	вид ограничения (обременения): ограничения прав на земельный участок, предусмотренные статьей 56 Земельного кодекса Российской Федерации; Срок действия: не установлен; реквизиты документа-основания: решение по установлению (утверждению) границ санитарно-защитной зоны предприятия от 22.04.2020 № 481 выдан: Федеральная служба по надзору в сфере защиты прав потребителей и благополучия человека по Республике Татарстан; Содержание ограничения (обременения): В границах санитарно-защитной зоны, согласно требований п. 5 «Правил установления санитарно-защитных зон и использования земельных участков, расположенных в границах СЗЗ», утвержденных Постановлением Правительства РФ от 3 марта 2018 г №222, не допускается использования земельных участков в целях: а)размещения жилой застройки, объектов образовательного и медицинского назначения, спортивных сооружений открытого типа, организаций отдыха детей и их оздоровления, зон рекреационного назначения и для ведения садоводства; б)размещения объектов для производства и хранения лекарственных средств, объектов пищевых отраслей промышленности, оптовых складов продовольственного сырья и пищевой продукции, комплексов водопроводных сооружений для подготовки и хранения питьевой воды.; Реестровый номер границы: 16:53-6.1763; Вид объекта реестра границ: Зона с особыми условиями использования территории; Вид зоны по

ДОКУМЕНТ ПОДПИСАН
ЭЛЕКТРОННОЙ ПОДПИСЬЮ
Сертификат: 00BB056B7401CB38D2B3576ACDC8425108
Владелец: ФЕДЕРАЛЬНАЯ СЛУЖБА ГОСУДАРСТВЕННОЙ РЕГИСТРАЦИИ, КАДАСТРА И КАРТОГРАФИИ
Действителен: с 27.06.2023 по 19.09.2024

полное наименование должности		инициалы, фамилия

Земельный участок
вид объекта недвижимости

Лист № 3 раздела 4.1	Всего листов раздела 4.1: 7	Всего разделов: 8	Всего листов выписки: 33

21.06.2024г. № КУВИ-001/2024-165471605	
Кадастровый номер:	16:39:061001:569

		документу: Санитарно-защитная зона подстанции 220/110/10 кВ «Бегишево» филиала ОАО «Сетевая компания» «Нижнекамские электрические сети», расположенной по адресу: РТ, Тукаевский район, вблизи д.Мартыш; Тип зоны: Санитарно-защитная зона предприятий, сооружений и иных объектов; Номер: 16
16:39:061001:569/5	49	вид ограничения (обременения): ограничения прав на земельный участок, предусмотренные статьей 56 Земельного кодекса Российской Федерации; Срок действия: не установлен; реквизиты документа-основания: решение о согласовании границ охранной зоны объекта электросетевого хозяйства от 16.07.2021 № 43-18-1575 выдан: Федеральная служба по экологическому, технологическому и атомному надзору (ростехнадзор) Приволжское управление; Содержание ограничения (обременения): Постановлением Правительства Российской Федерации №160 от 24.02.2009 г."О порядке установления охранных зон объектов электросетевого хозяйства и особых условий использования земельных участков, расположенных в границах таких зон". В охранных зонах запрещается осуществлять любые действия, которые могут нарушить безопасную работу объектов электросетевого хозяйства, в том числе привести к их повреждению или уничтожению, и (или) повлечь причинение вреда жизни, здоровью граждан и имуществу физических или юридических лиц, а также повлечь нанесение экологического ущерба и возникновение пожаров, в том числе: а) набрасывать на провода и опоры воздушных линий электропередачи посторонние предметы, а также подниматься на опоры воздушных линий электропередачи; б) размещать любые объекты и предметы (материалы) в пределах созданных в соответствии с требованиями нормативно-технических документов проходов и подъездов для доступа к объектам электросетевого хозяйства, а также проводить любые работы и возводить сооружения, которые могут препятствовать доступу к объектам электросетевого хозяйства, без создания необходимых для такого доступа проходов и подъездов; в) находиться в пределах огороженной территории и помещениях распределительных устройств и подстанций, открывать двери и люки распределительных устройств и подстанций, производить переключения и подключения в электрических сетях (указанное требование не распространяется на работников, занятых выполнением разрешенных в установленном порядке работ), разводить огонь в пределах охранных зон вводных и распределительных устройств, подстанций, воздушных линий электропередачи, а также в охранных зонах кабельных линий электропередачи; г) размещать свалки; д) производить работы ударными механизмами, сбрасывать тяжести массой свыше 5 тонн, производить сброс и слив едких и коррозионных веществ и горюче-смазочных материалов (в охранных зонах подземных кабельных линий электропередачи).; Реестровый номер границы: 16:39-6.2426; Вид объекта реестра границ: Зона с особыми условиями использования территории; Вид зоны по документу: ПС 220 кВ Бегишево; Тип зоны: Охранная зона инженерных коммуникаций; Номер: ПС 220 кВ Бегишево
	Весь	вид ограничения (обременения): ограничения прав на земельный участок, предусмотренные статьей 56 Земельного кодекса Российской Федерации; Срок действия: не установлен; реквизиты документа-основания: доверенность от 28.04.2017 № 1-8/433 выдан: Генеральный директор; об установлении единой санитарно-защитной зоны от 19.09.2019 № 193-РСЗЗ выдан:

ДОКУМЕНТ ПОДПИСАН
ЭЛЕКТРОННОЙ ПОДПИСЬЮ
Сертификат: 00BB056B7401CB38D2B3576ACDC8425108
Владелец: ФЕДЕРАЛЬНАЯ СЛУЖБА ГОСУДАРСТВЕННОЙ РЕГИСТРАЦИИ, КАДАСТРА И КАРТОГРАФИИ
Действителен: с 27.06.2023 по 19.09.2024

полное наименование должности		инициалы, фамилия

Земельный участок
вид объекта недвижимости

Лист № 4 раздела 4.1	Всего листов раздела 4.1: 7	Всего разделов: 8	Всего листов выписки: 33

21.06.2024г. № КУВИ-001/2024-165471605	
Кадастровый номер:	16:39:061001:569

		Федеральная служба по надзору в сфере защиты прав потребителей и благополучия человека; пЕРЕЧЕНЬ СВЕДЕНИЙ ЕГРН от 10.10.2017 № б/н выдан: Филиал ФГБУ "Федеральная кадастровая палата Федеральной службы государственной регистрации, кадастра и картографии" по РТ; письмо от 27.12.2019 № 11/42432 выдан: роспотребнадзор; письмо от 20.01.2020 № 11/951 выдан: Роспотребнадзор; приказ от 16.12.2015 № 943 выдан: Минэкономразвития Российской Федерации; Содержание ограничения (обременения): В соответствии с пунктами 5а, 5б Постановления Правительства РФ от 3 марта 2018 г. N 222: 5а)размещения жилой застройки, объектов образовательного и медицинского назначения, спортивных сооружений открытого типа, организаций отдыха детей и их оздоровления, зон рекреационного назначения и для ведения дачного хозяйства и садоводства;5б)размещения объектов для производства и хранения лекарственных средств, объектов пищевых отраслей промышленности, оптовых складов продовольственного сырья и пищевой продукции, комплексов водопроводных сооружений для подготовки и хранения питьевой воды, использования земельных участков в целях производства, хранения и переработки сельскохозяйственной продукции, предназначенной для дальнейшего использования в качестве пищевой продукции, если химическое, физическое и (или) биологическое воздействие объекта, в отношении которого установлена санитарно-защитная зона, приведет к нарушению качества и безопасности таких средств, сырья, воды и продукции в соответствии с установленными к ним требованиями.; Реестровый номер границы: 16:00-6.3592; Вид объекта реестра границ: Зона с особыми условиями использования территории; Вид зоны по документу: Единая санитарно-защитная зона Нижнекамского промышленного узла расположенного по адресу: Республика Татарстан, г.Нижнекамск, промзона.; Тип зоны: Санитарно-защитная зона предприятий, сооружений и иных объектов; Номер: б/н
	Весь	вид ограничения (обременения): ограничения прав на земельный участок, предусмотренные статьей 56 Земельного кодекса Российской Федерации; Срок действия: не установлен; реквизиты документа-основания: приказ Росавиации от 18.02.2020 № 195-П "Об установлении приаэродромной территории аэродрома Бегишево (Нижнекамск)"я на приаэродромной территории подзон и Правил разрешения разногласий, возникающих между высшими исполнительными органами государственной власти субъектов Российской Федерации и уполномоченными Правительством Российской Федерации федеральными органами исполнительной власти при согласовании проекта решения об установлении приаэродромной территории» №1460 от 02.12.2017 от 18.02.2020 № 195-П выдан: ФЕДЕРАЛЬНОЕ АГЕНТСТВО ВОЗДУШНОГО ТРАНСПОРТА (Росавиация); Содержание ограничения (обременения): В пределах шестой подзоны приаэродромной территории запрещается размещать объекты, способствующие привлечению и массовому скоплению птиц. К таким объектам относятся: объекты размещения отходов, скотомогильники, фермы, зернохранилища, элеваторы, продуктовые склады, прочие складские помещения, предназначенные для хранения продуктов, теплицы, птицефермы, зверофермы, животноводческие предприятия и другие объекты привлекательные для птиц наличием открытых источников корма. Запрещаются сельскохозяйственные работы на территории аэродрома, за исключением сенокошения.

ДОКУМЕНТ ПОДПИСАН
ЭЛЕКТРОННОЙ ПОДПИСЬЮ
Сертификат: 00BB056B7401CB38D2B3576ACDC8425108
Владелец: ФЕДЕРАЛЬНАЯ СЛУЖБА ГОСУДАРСТВЕННОЙ РЕГИСТРАЦИИ, КАДАСТРА И КАРТОГРАФИИ
Действителен: с 27.06.2023 по 19.09.2024

полное наименование должности		инициалы, фамилия

Земельный участок
вид объекта недвижимости

Лист № 5 раздела 4.1	Всего листов раздела 4.1: 7	Всего разделов: 8	Всего листов выписки: 33

21.06.2024г. № КУВИ-001/2024-165471605	
Кадастровый номер:	16:39:061001:569

		Размещение объектов, потенциально являющихся местами скопления птиц (или сохранение существующих объектов, с выявленными местами скопления птиц) на приаэродромной территории в границах шестой подзоны, допустимо в случае выполнения орнитологического обследования и подготовки заключения по оценке влияния объекта на безопасность полётов, а также при подтверждении регулярного дальнейшего проведения мероприятий по предотвращению скопления птиц на объекте.; Реестровый номер границы: 16:39-6.2606; Вид объекта реестра границ: Зона с особыми условиями использования территории; Вид зоны по документу: Шестая подзона Приаэродромной территории АО «АЭРОПОРТ БЕГИШЕВО»; Тип зоны: Охранная зона транспорта
	Весь	вид ограничения (обременения): ограничения прав на земельный участок, предусмотренные статьей 56 Земельного кодекса Российской Федерации; Срок действия: не установлен; реквизиты документа-основания: приказ Росавиации от 18.02.2020 № 195-П "Об установлении приаэродромной территории аэродрома Бегишево (Нижнекамск)" от 18.02.2020 № 195-П выдан: ФЕДЕРАЛЬНОЕ АГЕНТСТВО ВОЗДУШНОГО ТРАНСПОРТА (Росавиация); Содержание ограничения (обременения): В пределах третьей подзоны приаэродромной территории запрещается размещать объекты, высота которых превышает ограничения, установленные уполномоченным Правительством Российской Федерации федеральным органом исполнительной власти при установлении соответствующей приаэродромной территории. Для объектов недвижимости, права на которые возникли у граждан или юридических лиц до установления приаэродромной территории, и объектов, в отношении которых выдано разрешение на строительство до установления приаэродромной территории (далее – существующие объекты) в целях сохранения законных прав граждан и юридических лиц и обеспечения безопасности полётов в случае превышения установленных ограничений по предельной абсолютной высоте существующих объектов, на каждый существующий объект необходимо наличие согласования строительства объекта в границах приаэродромной территории, выданного уполномоченным органом (далее – Согласование строительства) и документа, подтверждающего отсутствие влияния объекта капитального строительства на безопасность полётов, в том числе и документа, подтверждающего отсутствие влияния объекта капитального строительства на безопасность полётов, в том числе на работу средств радиотехнического обеспечения полётов воздушных судов, подготовленного специализированной организацией, либо научно-исследовательским институтом гражданской авиации, в соответствии с порядком, установленным действующим законодательством РФ (аэронавигационное рассмотрение).; Реестровый номер границы: 16:39-6.2604; Вид объекта реестра границ: Зона с особыми условиями использования территории; Вид зоны по документу: Третья подзона приаэродромной территории аэродрома гражданской авиации Нижнекамск (Бегишево)
	Весь	вид ограничения (обременения): ограничения прав на земельный участок, предусмотренные статьей 56 Земельного кодекса Российской Федерации; Срок действия: не установлен; реквизиты документа-основания: приказ Росавиации от 18.02.2020 № 195-П "Об установлении приаэродромной территории аэродрома Бегишево (Нижнекамск)" от 18.02.2020 № 195-П выдан: ФЕДЕРАЛЬНОЕ АГЕНТСТВО ВОЗДУШНОГО ТРАНСПОРТА (Росавиация); Содержание ограничения (обременения): В пределах пятой

ДОКУМЕНТ ПОДПИСАН
ЭЛЕКТРОННОЙ ПОДПИСЬЮ
Сертификат: 00BB056B7401CB38D2B3576ACDC8425108
Владелец: ФЕДЕРАЛЬНАЯ СЛУЖБА ГОСУДАРСТВЕННОЙ РЕГИСТРАЦИИ, КАДАСТРА И КАРТОГРАФИИ
Действителен: с 27.06.2023 по 19.09.2024

полное наименование должности		инициалы, фамилия

Земельный участок			
вид объекта недвижимости			
Лист № 6 раздела 4.1	Всего листов раздела 4.1: 7	Всего разделов: 8	Всего листов выписки: 33

21.06.2024г. № КУВИ-001/2024-165471605	
Кадастровый номер:	16:39:061001:569

		подзоны приаэродромной территории запрещается: 1. размещать опасные производственные объекты, определенные Федеральным законом "О промышленной безопасности опасных производственных объектов" № 116-ФЗ, функционирование которых может повлиять на безопасность полетов воздушных судов. 2. вводятся ограничения на строительство опасных производственных объектов, не относящихся к инфраструктуре аэропорта: складов нефти и нефтепродуктов, магистральных трубопроводов: газопроводов, нефтепроводов, нефтепродуктопроводов и сооружений на них. 3. магистральные газопроводы и сооружения на них, из которых возможен выброс или утечка газа в атмосферу, должны располагаться за пределами полос воздушных подходов к аэродромам. Другие опасные производственные объекты, определенные Федеральным законом "О промышленной безопасности опасных производственных объектов", функционирование которых может повлиять на безопасность полетов воздушных судов (компрессорные станции магистральных газопроводов, магистральные трубопроводы сжиженных углеводородных газов, склады вооружений и боеприпасов, АЭС и т.п.) должны располагаться на удалении от границы пятой подзоны, определённом с учетом максимального радиуса зон поражения в случаях происшествий техногенного характера на опасных производственных объектах. Отсутствие влияния на безопасность воздушных судов в границах пятой подзоны приаэродромной территории аэродрома устанавливается на основании декларации промышленной безопасности опасного производственного объекта I -II класса, подготовленной в соответствии с Федеральным законом «О промышленной безопасности опасных производственных объектов (с изменениями на 7 марта 2017 года)» № 116-ФЗ. При невозможности соблюдения нормативных расстояний сооружение опасных производственных объектов должно выполняться на основании специальных технических условий (СТУ), разработанных для конкретного объекта капитального строительства, и содержащих дополнительные технические требования, обеспечивающие безопасную эксплуатацию и функционирование объектов и сооружений.; Реестровый номер границы: 16:39-6.2607; Вид объекта реестра границ: Зона с особыми условиями использования территории; Вид зоны по документу: Пятая подзона Приаэродромной территории АО «АЭРОПОРТ БЕГИШЕВО»; Тип зоны: Охранная зона транспорта
	Весь	вид ограничения (обременения): ограничения прав на земельный участок, предусмотренные статьей 56 Земельного кодекса Российской Федерации; Срок действия: не установлен; реквизиты документа-основания: приказ "Об установлении приаэродромной территории аэродрома аэродрома Бегишево (Нижнекамск)" от 18.02.2020 № 195-П выдан: ФЕДЕРАЛЬНОЕ АГЕНТСТВО ВОЗДУШНОГО ТРАНСПОРТА (Росавиация); Содержание ограничения (обременения): в пределах Приаэродромной территории (в целях обеспечения безопасности полетов и исключения вредного воздействия на здоровье людей и деятельность организаций) устанавливается зона с особыми условиями использования территории (ЗОУИТ) в составе семи подзон; Реестровый номер границы: 16:39-6.2605; Вид объекта реестра границ: Зона с особыми условиями использования территории; Вид зоны по документу: Приаэродромная территория аэродрома гражданской авиации Нижнекамск (Бегишево)
	Весь	вид ограничения (обременения): ограничения прав на земельный участок, предусмотренные статьей 56 Земельного кодекса Российской Федерации; Срок действия: не установлен; реквизиты документа-основания: приказ Росавиации № 661-П от

ДОКУМЕНТ ПОДПИСАН
ЭЛЕКТРОННОЙ ПОДПИСЬЮ
Сертификат: 00BB056B7401CB38D2B3576ACDC8425108
Владелец: ФЕДЕРАЛЬНАЯ СЛУЖБА ГОСУДАРСТВЕННОЙ РЕГИСТРАЦИИ, КАДАСТРА И КАРТОГРАФИИ
Действителен: с 27.06.2023 по 19.09.2024

полное наименование должности		инициалы, фамилия

Земельный участок
вид объекта недвижимости

Лист № 7 раздела 4.1	Всего листов раздела 4.1: 7	Всего разделов: 8	Всего листов выписки: 33

21.06.2024г. № КУВИ-001/2024-165471605	
Кадастровый номер:	16:39:061001:569

		14.08.2023 г. Об установлении приаэродромной территории аэродрома гражданской авиации Нижнекамск (Бегишево) от 14.08.2023 № 661-П выдан: ФЕДЕРАЛЬНОЕ АГЕНТСТВО ВОЗДУШНОГО ТРАНСПОРТА (Росавиация; приказ Росавиации от 18.02.2020 № 195-П "Об установлении приаэродромной территории аэродрома Бегишево (Нижнекамск)" от 18.02.2020 № 195-П выдан: ФЕДЕРАЛЬНОЕ АГЕНТСТВО ВОЗДУШНОГО ТРАНСПОРТА (Росавиация; Содержание ограничения (обременения): В пределах четвертой подзоны приаэродромной территории запрещается: 1. размещать объекты, создающие помехи в работе наземных средств и систем обслуживания воздушного движения, навигации, посадки и связи, предназначенных для организации воздушного движения и расположенных вне первой подзоны. 2. без согласования с оператором аэродрома размещение объектов, превышающих высотные ограничения: сектор 1 от 204 м до 204 м. сектор 2 от 176 м до 176 м. сектор 3 от 198 м до 198 м; сектор 4 от 191 м до 191 м; сектор 5 от 205 м до 205 м. сектор 6 от 196 м до 196 м. сектор 7 от 219 м до 219 м. сектор 8 от 181 м до 181 м. сектор 9 от 165 м до 165 м. сектор 10 от 198 м до 214 м. сектор 11 от 214 м до 218 м. сектор 12 от 218 м до 223 м. сектор 13 от 223 м до 227 м. сектор 14 от 227 м до 231 м. сектор 15 от 231 м до 236 м. сектор 16 от 236 м до 240 м. сектор 17 от 240 м до 245 м. сектор 18 от 245 м до 249 м. сектор 19 от 249 м до 253 м. сектор 20 от 253 м до 258 м. сектор 21 от 258 м до 262 м. сектор 22 от 262 м до 266 м. сектор 23 от 266 м до 271 м. сектор 24 от 271 м до 275 м. сектор 25 от 275 м до 279 м. сектор 26 от 279 м до 284 м. сектор 27 от 284 м до 288 м. сектор 28 от 288 м до 293 м. сектор 29 от 293 м до 297 м. сектор 30 от 297 м до 301 м. сектор 31 от 301 м до 306 м. сектор 32 от 306 м до 310 м. сектор 33 от 310 м до 314 м. сектор 34 от 314 м до 319 м. сектор 35 от 319 м до 323 м. сектор 36 от 323 м до 327 м. сектор 37 от 327 м до 332 м. сектор 38 от 332 м до 336 м. сектор 39 от 196 м до 211 м. сектор 40 от 196 м до 202 м. сектор 41 от 202 м до 209 м. сектор 42 от 209 м до 215 м. сектор 43 от 215 м до 222 м. сектор 44 от 222 м до 228 м. сектор 45 от 228 м до 235 м. сектор 46 от 235 м до 241 м. сектор 47 от 241 м до 248 м. сектор 48 от 248 м до 254 м. сектор 49 от 254 м до 261 м. сектор 50 от 261 м до 266 м. сектор 51 от 336 м до 378 м. сектор 52 от 378 м до 384 м. сектор 53 от 336 м до 404 м. сектор 54 от 404 м до 411 м. сектор 55 от 411 м до 417 м. сектор 56 от 586 м до 597 м. сектор 57 от 597 м до 612 м. сектор 58 от 612 м до 627 м. сектор 59 от 627 м до 642 м. сектор 60 от 642 м до 657 м. сектор 61 от 657 м до 672 м. сектор 62 от 672 м до 687 м. сектор 63 от 687 м до 702 м. сектор 64 от 702 м до 717 м.; Реестровый номер границы: 16:39-6.2600; Вид объекта реестра границ: Зона с особыми условиями использования территории; Вид зоны по документу: Четвёртая подзона Приаэродромной территории АО «АЭРОПОРТ БЕГИШЕВО»»

ДОКУМЕНТ ПОДПИСАН
ЭЛЕКТРОННОЙ ПОДПИСЬЮ
Сертификат: 00BB056B7401CB38D2B3576ACDC8425108
Владелец: ФЕДЕРАЛЬНАЯ СЛУЖБА ГОСУДАРСТВЕННОЙ РЕГИСТРАЦИИ, КАДАСТРА И КАРТОГРАФИИ
Действителен: с 27.06.2023 по 19.09.2024

полное наименование должности		инициалы, фамилия

Выписка из Единого государственного реестра недвижимости об объекте недвижимости

Сведения о частях земельного участка

Земельный участок
вид объекта недвижимости

Лист № 1 раздела 4.2	Всего листов раздела 4.2: 5	Всего разделов: 8	Всего листов выписки: 33

21.06.2024г. № КУВИ-001/2024-165471605	
Кадастровый номер:	16:39:061001:569

Сведения о характерных точках границы части (частей) земельного участка				
Учетный номер части: 16:39:061001:569/1				
Система координат МСК-16				
Номер точки	Координаты, м		Описание закрепления на местности	Средняя квадратичная погрешность определения координат характерных точек границ земельного участка, м
	X	Y		
1	2	3	4	5
1	449749.32	2296547.12	-	-
2	449736.66	2296551.98	-	-
3	449729.19	2296551.04	-	-
4	449734.89	2296548.24	-	-
5	449740.67	2296546.08	-	-
1	449749.32	2296547.12	-	-

полное наименование должности	ДОКУМЕНТ ПОДПИСАН ЭЛЕКТРОННОЙ ПОДПИСЬЮ Сертификат: 00BB056B7401CB38D2B3576ACDC8425108 Владелец: ФЕДЕРАЛЬНАЯ СЛУЖБА ГОСУДАРСТВЕННОЙ РЕГИСТРАЦИИ, КАДАСТРА И КАРТОГРАФИИ Действителен: с 27.06.2023 по 19.09.2024	инициалы, фамилия

Земельный участок
вид объекта недвижимости

Лист № 2 раздела 4.2	Всего листов раздела 4.2: 5	Всего разделов: 8	Всего листов выписки: 33

21.06.2024г. № КУВИ-001/2024-165471605	
Кадастровый номер:	16:39:061001:569

Сведения о характерных точках границы части (частей) земельного участка

Учетный номер части: 16:39:061001:569/2

Система координат МСК-16

Номер точки	Координаты, м		Описание закрепления на местности	Средняя квадратичная погрешность определения координат характерных точек границ земельного участка, м
	X	Y		
1	2	3	4	5
1	449776.88	2296536.95	-	-
2	449754.89	2296544.99	-	-
3	449736.66	2296551.98	-	-
4	449729.19	2296551.04	-	-
5	449734.89	2296548.24	-	-
6	449753.64	2296541.24	-	-
7	449768.22	2296535.91	-	-
1	449776.88	2296536.95	-	-

ДОКУМЕНТ ПОДПИСАН
ЭЛЕКТРОННОЙ ПОДПИСЬЮ
Сертификат: 00BB056B7401CB38D2B3576ACDC8425108
Владелец: ФЕДЕРАЛЬНАЯ СЛУЖБА ГОСУДАРСТВЕННОЙ РЕГИСТРАЦИИ, КАДАСТРА И КАРТОГРАФИИ
Действителен: с 27.06.2023 по 19.09.2024

полное наименование должности		инициалы, фамилия

Земельный участок
вид объекта недвижимости

Лист № 3 раздела 4.2	Всего листов раздела 4.2: 5	Всего разделов: 8	Всего листов выписки: 33

21.06.2024г. № КУВИ-001/2024-165471605	
Кадастровый номер:	16:39:061001:569

Сведения о характерных точках границы части (частей) земельного участка

Учетный номер части: 16:39:061001:569/3

Система координат МСК-16

Номер точки	Координаты, м		Описание закрепления на местности	Средняя квадратичная погрешность определения координат характерных точек границ земельного участка, м
	X	Y		
1	2	3	4	5
1	449783.24	2296534.51	-	-
2	449780.89	2296535.49	-	-
3	449754.89	2296544.99	-	-
4	449736.66	2296551.98	-	-
5	449729.19	2296551.04	-	-
6	449734.89	2296548.24	-	-
7	449753.64	2296541.24	-	-
8	449774.94	2296533.46	-	-
1	449783.24	2296534.51	-	-

ДОКУМЕНТ ПОДПИСАН
ЭЛЕКТРОННОЙ ПОДПИСЬЮ
Сертификат: 00BB056B7401CB38D2B3576ACDC8425108
Владелец: ФЕДЕРАЛЬНАЯ СЛУЖБА ГОСУДАРСТВЕННОЙ РЕГИСТРАЦИИ, КАДАСТРА И КАРТОГРАФИИ
Действителен: с 27.06.2023 по 19.09.2024

полное наименование должности		инициалы, фамилия

Земельный участок
вид объекта недвижимости

Лист № 4 раздела 4.2	Всего листов раздела 4.2: 5	Всего разделов: 8	Всего листов выписки: 33

21.06.2024г. № КУВИ-001/2024-165471605	
Кадастровый номер:	16:39:061001:569

Сведения о характерных точках границы части (частей) земельного участка

Учетный номер части: 16:39:061001:569/4

Система координат МСК-16

Номер точки	Координаты, м		Описание закрепления на местности	Средняя квадратичная погрешность определения координат характерных точек границ земельного участка, м
	X	Y		
1	2	3	4	5
1	449805.65	2296517.19	-	-
2	449806.64	2296516.49	-	-
3	449813.39	2296513.99	-	-
4	449829.64	2296506.99	-	-
5	449843.89	2296499.74	-	-
6	449856.64	2296491.49	-	-
7	449865.24	2296486.64	-	-
8	449870.4	2296488.61	-	-
9	449868.14	2296489.74	-	-
10	449858.89	2296494.74	-	-
11	449846.14	2296502.99	-	-
12	449831.39	2296510.74	-	-
13	449814.64	2296517.74	-	-
14	449810.7	2296519.31	-	-
15	449807.19	2296517.97	-	-
1	449805.65	2296517.19	-	-

ДОКУМЕНТ ПОДПИСАН
ЭЛЕКТРОННОЙ ПОДПИСЬЮ
Сертификат: 00BB056B7401CB38D2B3576ACDC8425108
Владелец: ФЕДЕРАЛЬНАЯ СЛУЖБА ГОСУДАРСТВЕННОЙ РЕГИСТРАЦИИ, КАДАСТРА И КАРТОГРАФИИ
Действителен: с 27.06.2023 по 19.09.2024

полное наименование должности		инициалы, фамилия

Земельный участок
вид объекта недвижимости

Лист № 5 раздела 4.2	Всего листов раздела 4.2: 5	Всего разделов: 8	Всего листов выписки: 33

21.06.2024г. № КУВИ-001/2024-165471605	
Кадастровый номер:	16:39:061001:569

Сведения о характерных точках границы части (частей) земельного участка

Учетный номер части: 16:39:061001:569/5

Система координат МСК-16

Номер точки	Координаты, м		Описание закрепления на местности	Средняя квадратичная погрешность определения координат характерных точек границ земельного участка, м
	X	Y		
1	2	3	4	5
1	449854.84	2296492.65	-	-
2	449856.64	2296491.49	-	-
3	449865.24	2296486.64	-	-
4	449870.4	2296488.61	-	-
5	449868.14	2296489.74	-	-
6	449859.48	2296494.42	-	-
1	449854.84	2296492.65	-	-

ДОКУМЕНТ ПОДПИСАН
ЭЛЕКТРОННОЙ ПОДПИСЬЮ
Сертификат: 00BB056B7401CB38D2B3576ACDC8425108
Владелец: ФЕДЕРАЛЬНАЯ СЛУЖБА ГОСУДАРСТВЕННОЙ РЕГИСТРАЦИИ, КАДАСТРА И КАРТОГРАФИИ
Действителен: с 27.06.2023 по 19.09.2024

полное наименование должности		инициалы, фамилия

Филиал публично-правовой компании "Роскадастр" по Республике Татарстан

полное наименование органа регистрации прав

Выписка из Единого государственного реестра недвижимости об объекте недвижимости

Сведения о характеристиках объекта недвижимости

На основании запроса от 21.06.2024, поступившего на рассмотрение 21.06.2024, сообщаем, что согласно записям Единого государственного реестра недвижимости:

Раздел 1 Лист 1

Земельный участок
вид объекта недвижимости

Лист № 1 раздела 1	Всего листов раздела 1: 8	Всего разделов: 6	Всего листов выписки: 17

21.06.2024г. № КУВИ-001/2024-165468517	
Кадастровый номер:	16:39:061001:570
Номер кадастрового квартала:	16:39:061001
Дата присвоения кадастрового номера:	15.12.2022

Ранее присвоенный государственный учетный номер:	данные отсутствуют
Местоположение:	Российская Федерация, Республика Татарстан, Тукаевский муниципальный район, тер Иштеряковское с/п
Площадь:	10938 +/- 915
Кадастровая стоимость, руб.:	2474670
Кадастровые номера расположенных в пределах земельного участка объектов недвижимости:	данные отсутствуют
Кадастровые номера объектов недвижимости, из которых образован объект недвижимости:	16:39:000000:317
Кадастровые номера образованных объектов недвижимости:	данные отсутствуют
Категория земель:	Земли промышленности, энергетики, транспорта, связи, радиовещания, телевидения, информатики, земли для обеспечения космической деятельности, земли обороны, безопасности и земли иного специального назначения
Виды разрешенного использования:	6.0 производственная деятельность, 6.9 Склад
Сведения о кадастровом инженере:	Ким Ольга Александровна, СНИЛС 024-434-208 12, договор на выполнение кадастровых работ от 01.10.2021 № ТД-531/21, дата завершения кадастровых работ: 30.11.2022
Сведения о лесах, водных объектах и об иных природных объектах, расположенных в пределах земельного участка:	данные отсутствуют

ДОКУМЕНТ ПОДПИСАН
ЭЛЕКТРОННОЙ ПОДПИСЬЮ
Сертификат: 00BB056B7401CB38D2B3576ACDC8425108
Владелец: ФЕДЕРАЛЬНАЯ СЛУЖБА ГОСУДАРСТВЕННОЙ РЕГИСТРАЦИИ, КАДАСТРА И КАРТОГРАФИИ
Действителен: с 27.06.2023 по 19.09.2024

полное наименование должности		инициалы, фамилия

Земельный участок
вид объекта недвижимости

Лист № 2 раздела 1	Всего листов раздела 1: 8	Всего разделов: 6	Всего листов выписки: 17

21.06.2024г. № КУВИ-001/2024-165468517	
Кадастровый номер:	16:39:061001:570

Сведения о том, что земельный участок полностью расположен в границах зоны с особыми условиями использования территории, территории объекта культурного наследия, публичного сервитута:	Земельный участок полностью расположен в границах зоны с реестровым номером 16:39-6.2606 от 12.01.2023, ограничение использования земельного участка в пределах зоны: В пределах шестой подзоны приаэродромной территории запрещается размещать объекты, способствующие привлечению и массовому скоплению птиц. К таким объектам относятся: объекты размещения отходов, скотомогильники, фермы, зернохранилища, элеваторы, продуктовые склады, прочие складские помещения, предназначенные для хранения продуктов, теплицы, птицефермы, звероферм, животноводческие предприятия и другие объекты привлекательные для птиц наличием открытых источников корма. Запрещаются сельскохозяйственные работы на территории аэродрома, за исключением сенокошения. Размещение объектов, потенциально являющихся местами скопления птиц (или сохранение существующих объектов, с выявленными местами скопления птиц) на приаэродромной территории в границах шестой подзоны, допустимо в случае выполнения орнитологического обследования и подготовки заключения по оценке влияния объекта на безопасность полётов, а также при подтверждении регулярного дальнейшего проведения мероприятий по предотвращению скопления птиц на объекте., вид/наименование: Шестая подзона Приаэродромной территории АО «АЭРОПОРТ БЕГИШЕВО», тип: Охранная зона транспорта, дата решения: 18.02.2020, номер решения: 195-П, наименование ОГВ/ОМСУ: ФЕДЕРАЛЬНОЕ АГЕНТСТВО ВОЗДУШНОГО ТРАНСПОРТА (Росавиация) Земельный участок полностью расположен в границах зоны с реестровым номером 16:39-6.2604 от 10.01.2023, ограничение использования земельного участка в пределах зоны: Строительство и реконструкция зданий / сооружений в границах третьей подзоны разрешается только после определения максимально допустимой высоты здания / сооружения в зависимости от местоположения путем проведения соответствующих расчетов в соответствии с требованиями ФАП-262 с учетом следующих абсолютных высот ограничения объектов в Балтийской системе высот 1977 года Поверхность взлёта с МКвзл.=033° Сектор 1 от 190 м до 198 м Сектор 2 от 198 м до 206 м Сектор 3 от 206 м до 214 м Сектор 4 от 214 м до 222 м Сектор 5 от 222 м до 230 м Сектор 6 от 230 м до 238 м Сектор 7 от 238 м до 246 м Сектор 8 от 248 м до 254 м Сектор 9 от 254 м до 262 м Сектор 10 от 262 м до 270 м Сектор 11 от 270 м до 278 м Сектор 12 от 278 м до 286 м Сектор 13 от 286 м до 294 м Сектор 14 от 294 м до 302 м Сектор 15 от 302 м до 310 м Сектор 16 от 310 м до 318 м Сектор 17 от 318 м до 326 м Сектор 18 от 236 м до 334 м Сектор 19 от 334 м до 342 м Сектор 20 от 342 м до 346 м Сектор 47-2 от 301 м до 310 м Поверхность взлёта с МКвзл.=213° Сектор 21 от 191 м до 199 м Сектор 22 от 199 м до 207 м Сектор 23 от 207 м до 215 м Сектор 24 от 215 м до 223 м Сектор 25 от 223 м до 231 м Сектор 26 от 231 м до 239 м Сектор 27 от 239 м до 246 м Сектор 28 от 250 м до 255 м Сектор 29 от 255 м до 263 м Сектор 30 от 263 м до 271 м Сектор 31 от 271 м до 279 м Сектор 32 от 279 м до 287 м Сектор 33 от 287 м

ДОКУМЕНТ ПОДПИСАН
ЭЛЕКТРОННОЙ ПОДПИСЬЮ
Сертификат: 00BB056B7401CB38D2B3576ACDC8425108
Владелец: ФЕДЕРАЛЬНАЯ СЛУЖБА ГОСУДАРСТВЕННОЙ РЕГИСТРАЦИИ, КАДАСТРА И КАРТОГРАФИИ
Действителен: с 27.06.2023 по 19.09.2024

полное наименование должности		инициалы, фамилия

Земельный участок
вид объекта недвижимости

Лист № 3 раздела 1	Всего листов раздела 1: 8	Всего разделов: 6	Всего листов выписки: 17

21.06.2024г. № КУВИ-001/2024-165468517	
Кадастровый номер:	16:39:061001:570

Сведения о том, что земельный участок полностью расположен в границах зоны с особыми условиями использования территории, территории объекта культурного наследия, публичного сервитута:	до 295 м Сектор 34 от 295 м до 303 м Сектор 35 от 303 м до 311 м Сектор 36 от 311 м до 319 м Сектор 37 от 319 м до 327 м Сектор 38 от 327 м до 335 м Сектор 39 от 335 м до 343 м Сектор 40 от 343 м до 346 м Поверхность захода на посадку с МКпос.=213° Сектор 41 от 190 м до 200 м Сектор 42 от 200 м до 210 м Сектор 43 от 210 м до 220 м Сектор 44 от 220 м до 230 м Сектор 45 от 230 м до 240 м Сектор 46 от 240 м до 246 м Сектор 47-1 от 301 м до 310 м Сектор 48 от 310 м до 320 м Сектор 49 от 320 м до 330 м Сектор 50 от 330 м до 340 м Сектор 51 от 340 м до 346 м Сектор 52 от 346 м до 346 м Поверхность захода на посадку с МКпос.=033° Сектор 53 от 191 м до 201 м Сектор 54 от 201 м до 211 м Сектор 55 от 211 м до 221 м Сектор 56 от 221 м до 231 м Сектор 57 от 231 м до 241 м Сектор 58 от 241 м до 246 м Сектор 59 от 303 м до 311 м Сектор 60 от 311 м до 321 м Сектор 61 от 321 м до 331 м Сектор 62 от 331 м до 341 м Сектор 63 от 341 м до 346 м Сектор 64 от 346 м до 346 м Внутренняя горизонтальная поверхность Сектор 66 от 246 м до 246 м Коническая поверхность Сектор 67 от 246 м до 271 м Сектор 68 от 271 м до 296 м Сектор 69 от 296 м до 321 м Сектор 70 от 321 м до 346 м Внешняя горизонтальная поверхность Сектор 71 от 346 до 346 м Переходные поверхности Сектор 65 от 190 м до 246 м, вид/наименование: Третья подзона приаэродромной территории аэродрома гражданской авиации Нижнекамск (Бегишево), решения: 1. дата решения: 14.08.2023, номер решения: 661-П, наименование ОГВ/ОМСУ: ФЕДЕРАЛЬНОЕ АГЕНТСТВО ВОЗДУШНОГО ТРАНСПОРТА (Росавиация) 2. дата решения: 18.02.2020, номер решения: 195-П, наименование ОГВ/ОМСУ: ФЕДЕРАЛЬНОЕ АГЕНТСТВО ВОЗДУШНОГО ТРАНСПОРТА (Росавиация) Земельный участок полностью расположен в границах зоны с реестровым номером 16:39-6.2607 от 12.01.2023, ограничение использования земельного участка в пределах зоны: В пределах пятой подзоны приаэродромной территории запрещается: 1. размещать опасные производственные объекты, определенные Федеральным законом "О промышленной безопасности опасных производственных объектов" № 116-ФЗ, функционирование которых может повлиять на безопасность полетов воздушных судов. 2. вводятся ограничения на строительство опасных производственных объектов, не относящихся к инфраструктуре аэропорта: складов нефти и нефтепродуктов, магистральных трубопроводов: газопроводов, нефтепроводов, нефтепродуктопроводов и сооружений на них. 3. магистральные газопроводы и сооружения на них, из которых возможен выброс или утечка газа в атмосферу, должны располагаться за пределами полос воздушных подходов к аэродромам. Другие опасные производственные объекты, определенные Федеральным законом "О промышленной безопасности опасных производственных объектов", функционирование которых может повлиять на безопасность полетов воздушных судов (компрессорные станции магистральных газопроводов, магистральные трубопроводы сжиженных углеводородных газов, склады вооружений и боеприпасов, АЭС и т.п.) должны располагаться на удалении от

ДОКУМЕНТ ПОДПИСАН
ЭЛЕКТРОННОЙ ПОДПИСЬЮ
Сертификат: 00BB056B7401CB38D2B3576ACDC8425108
Владелец: ФЕДЕРАЛЬНАЯ СЛУЖБА ГОСУДАРСТВЕННОЙ РЕГИСТРАЦИИ, КАДАСТРА И КАРТОГРАФИИ
Действителен: с 27.06.2023 по 19.09.2024

полное наименование должности		инициалы, фамилия

Земельный участок
вид объекта недвижимости

Лист № 4 раздела 1	Всего листов раздела 1: 8	Всего разделов: 6	Всего листов выписки: 17

21.06.2024г. № КУВИ-001/2024-165468517	
Кадастровый номер:	16:39:061001:570

Сведения о том, что земельный участок полностью расположен в границах зоны с особыми условиями использования территории, территории объекта культурного наследия, публичного сервитута:	границы пятой подзоны, определённом с учетом максимального радиуса зон поражения в случаях происшествий техногенного характера на опасных производственных объектах. Отсутствие влияния на безопасность воздушных судов в границах пятой подзоны приаэродромной территории аэродрома устанавливается на основании декларации промышленной безопасности опасного производственного объекта I -II класса, подготовленной в соответствии с Федеральным законом «О промышленной безопасности опасных производственных объектов (с изменениями на 7 марта 2017 года)» № 116-ФЗ. При невозможности соблюдения нормативных расстояний сооружение опасных производственных объектов должно выполняться на основании специальных технических условий (СТУ), разработанных для конкретного объекта капитального строительства, и содержащих дополнительные технические требования, обеспечивающие безопасную эксплуатацию и функционирование объектов и сооружений., вид/наименование: Пятая подзона Приаэродромной территории АО «АЭРОПОРТ БЕГИШЕВО», тип: Охранная зона транспорта, дата решения: 18.02.2020, номер решения: 195-П, наименование ОГВ/ОМСУ: ФЕДЕРАЛЬНОЕ АГЕНТСТВО ВОЗДУШНОГО ТРАНСПОРТА (Росавиация) Земельный участок полностью расположен в границах зоны с реестровым номером 16:39-6.2605 от 11.01.2023, ограничение использования земельного участка в пределах зоны: Приаэродромная территория аэродрома гражданской авиации Нижнекамск (Бегишево) является зоной с особыми условиями использования территорий. В соответствии с требованиями Воздушного кодекса Российской Федерации и Федерального закона от 1 июля 2017 г. № 135-ФЗ «О внесении изменений в отдельные законодательные акты Российской Федерации в части совершенствования порядка установления и использования приаэродромной территории и санитарно-защитной зоны» (далее – Федеральный закон № 135-ФЗ) на приаэродромной территории аэродрома установлены ограничения использования земельных участков и (или) расположенных на них объектов недвижимости и осуществления экономической и иной деятельности. Охранная зона устанавливается бессрочно., вид/наименование: Приаэродромная территория аэродрома гражданской авиации Нижнекамск (Бегишево), решения: 1. дата решения: 14.08.2023, номер решения: 661-П, наименование ОГВ/ОМСУ: ФЕДЕРАЛЬНОЕ АГЕНТСТВО ВОЗДУШНОГО ТРАНСПОРТА (Росавиация) 2. дата решения: 18.02.2020, номер решения: 195-П, наименование ОГВ/ОМСУ: ФЕДЕРАЛЬНОЕ АГЕНТСТВО ВОЗДУШНОГО ТРАНСПОРТА (Росавиация) Земельный участок полностью расположен в границах зоны с реестровым номером 16:39-6.2600 от 22.12.2022, ограничение использования земельного участка в пределах зоны: В пределах четвертой подзоны приаэродромной территории запрещается: 1. размещать объекты, создающие помехи в работе наземных средств и систем обслуживания воздушного движения, навигации, посадки и связи, предназначенных для организации воздушного движения и расположенных вне первой подзоны. 2. без согласования с

ДОКУМЕНТ ПОДПИСАН
ЭЛЕКТРОННОЙ ПОДПИСЬЮ
Сертификат: 00BB056B7401CB38D2B3576ACDC8425108
Владелец: ФЕДЕРАЛЬНАЯ СЛУЖБА ГОСУДАРСТВЕННОЙ РЕГИСТРАЦИИ, КАДАСТРА И КАРТОГРАФИИ
Действителен: с 27.06.2023 по 19.09.2024

полное наименование должности		инициалы, фамилия

Земельный участок
вид объекта недвижимости

Лист № 5 раздела 1	Всего листов раздела 1: 8	Всего разделов: 6	Всего листов выписки: 17

21.06.2024г. № КУВИ-001/2024-165468517

Кадастровый номер:	16:39:061001:570

Сведения о том, что земельный участок полностью расположен в границах зоны с особыми условиями использования территории, территории объекта культурного наследия, публичного сервитута:	оператором аэродрома размещение объектов, превышающих высотные ограничения: сектор 1 от 204 м до 204 м. сектор 2 от 176 м до 176 м. сектор 3 от 198 м до 198 м; сектор 4 от 191 м до 191 м; сектор 5 от 205 м до 205 м. сектор 6 от 196 м до 196 м. сектор 7 от 219 м до 219 м. сектор 8 от 181 м до 181 м. сектор 9 от 165 м до 165 м. сектор 10 от 198 м до 214 м. сектор 11 от 214 м до 218 м. сектор 12 от 218 м до 223 м. сектор 13 от 223 м до 227 м. сектор 14 от 227 м до 231 м. сектор 15 от 231 м до 236 м. сектор 16 от 236 м до 240 м. сектор 17 от 240 м до 245 м. сектор 18 от 245 м до 249 м. сектор 19 от 249 м до 253 м. сектор 20 от 253 м до 258 м. сектор 21 от 258 м до 262 м. сектор 22 от 262 м до 266 м. сектор 23 от 266 м до 271 м. сектор 24 от 271 м до 275 м. сектор 25 от 275 м до 279 м. сектор 26 от 279 м до 284 м. сектор 27 от 284 м до 288 м. сектор 28 от 288 м до 293 м. сектор 29 от 293 м до 297 м. сектор 30 от 297 м до 301 м. сектор 31 от 301 м до 306 м. сектор 32 от 306 м до 310 м. сектор 33 от 310 м до 314 м. сектор 34 от 314 м до 319 м. сектор 35 от 319 м до 323 м. сектор 36 от 323 м до 327 м. сектор 37 от 327 м до 332 м. сектор 38 от 332 м до 336 м. сектор 39 от 196 м до 211 м. сектор 40 от 196 м до 202 м. сектор 41 от 202 м до 209 м. сектор 42 от 209 м до 215 м. сектор 43 от 215 м до 222 м. сектор 44 от 222 м до 228 м. сектор 45 от 228 м до 235 м. сектор 46 от 235 м до 241 м. сектор 47 от 241 м до 248 м. сектор 48 от 248 м до 254 м. сектор 49 от 254 м до 261 м. сектор 50 от 261 м до 266 м. сектор 51 от 336 м до 378 м. сектор 52 от 378 м до 384 м. сектор 53 от 336 м до 404 м. сектор 54 от 404 м до 411 м. сектор 55 от 411 м до 417 м. сектор 56 от 586 м до 597 м. сектор 57 от 597 м до 612 м. сектор 58 от 612 м до 627 м. сектор 59 от 627 м до 642 м. сектор 60 от 642 м до 657 м. сектор 61 от 657 м до 672 м. сектор 62 от 672 м до 687 м. сектор 63 от 687 м до 702 м. сектор 64 от 702 м до 717 м., вид/наименование: Четвёртая подзона Приаэродромной территории АО «АЭРОПОРТ БЕГИШЕВО»», решения: 1. дата решения: 14.08.2023, номер решения: 661-П, наименование ОГВ/ОМСУ: ФЕДЕРАЛЬНОЕ АГЕНТСТВО ВОЗДУШНОГО ТРАНСПОРТА (Росавиация 2. дата решения: 18.02.2020, номер решения: 195-П, наименование ОГВ/ОМСУ: ФЕДЕРАЛЬНОЕ АГЕНТСТВО ВОЗДУШНОГО ТРАНСПОРТА (Росавиация
Сведения о том, что земельный участок расположен в границах особой экономической зоны, территории опережающего развития, зоны территориального развития в Российской Федерации, игорной зоны:	данные отсутствуют
Сведения о том, что земельный участок расположен в границах особо охраняемой природной территории, Байкальской природной территории и ее экологических зон, лесопарковом зеленом поясе, охотничьего угодья, лесничества:	данные отсутствуют
Сведения о расположении земельного участка и (или) расположенного на нем объекта недвижимости в границах территории, в отношении которой принято решение о резервировании земель для государственных или муниципальных нужд:	данные отсутствуют

ДОКУМЕНТ ПОДПИСАН
ЭЛЕКТРОННОЙ ПОДПИСЬЮ
Сертификат: 00BB056B7401CB38D2B3576ACDC8425108
Владелец: ФЕДЕРАЛЬНАЯ СЛУЖБА ГОСУДАРСТВЕННОЙ РЕГИСТРАЦИИ, КАДАСТРА И КАРТОГРАФИИ
Действителен: с 27.06.2023 по 19.09.2024

полное наименование должности		инициалы, фамилия

Земельный участок
вид объекта недвижимости

Лист № 6 раздела 1	Всего листов раздела 1: 8	Всего разделов: 6	Всего листов выписки: 17

21.06.2024г. № КУВИ-001/2024-165468517

Кадастровый номер:	16:39:061001:570

Сведения о результатах проведения государственного земельного надзора:	данные отсутствуют
Сведения о расположении земельного участка в границах территории, в отношении которой утвержден проект межевания территории:	данные отсутствуют
Условный номер земельного участка:	данные отсутствуют
Сведения о принятии акта и (или) заключении договора, предусматривающих предоставление в соответствии с земельным законодательством исполнительным органом государственным органом власти или органом местного самоуправления, находящегося в государственной или муниципальной собственности земельного участка для строительства наемного дома социального использования или наемного дома коммерческого использования:	данные отсутствуют
Сведения о том, что земельный участок или земельные участки образованы на основании решения об изъятии земельного участка и (или) расположенного на нем объекта недвижимости для государственных или муниципальных нужд:	данные отсутствуют
Сведения о том, что земельный участок образован из земель или земельного участка, государственная собственность на которые не разграничена:	данные отсутствуют
Сведения о наличии земельного спора о местоположении границ земельных участков:	данные отсутствуют
Статус записи об объекте недвижимости:	Сведения об объекте недвижимости имеют статус "актуальные"
Особые отметки:	Для данного земельного участка обеспечен доступ посредством земельного участка (земельных участков) с кадастровым номером (кадастровыми номерами): 16:39:061001:151, 16:39:061001:569, 16:39:061001:153. Сведения об ограничениях права на объект недвижимости, обременениях данного объекта, не зарегистрированных в реестре прав, ограничений прав и обременений недвижимого имущества: вид ограничения (обременения): ограничения прав на земельный участок, предусмотренные статьей 56 Земельного кодекса Российской Федерации; срок действия: с 23.06.2023; реквизиты документа-основания: приказ Росавиации от 18.02.2020 № 195-П "Об установлении приаэродромной территории аэродрома Бегишево (Нижнекамск)"я на приаэродромной территории подзон и Правил разрешения разногласий, возникающих между высшими исполнительными органами государственной власти субъектов Российской Федерации и уполномоченными

полное наименование должности		инициалы, фамилия

ДОКУМЕНТ ПОДПИСАН
ЭЛЕКТРОННОЙ ПОДПИСЬЮ
Сертификат: 00BB056B7401CB38D2B3576ACDC8425108
Владелец: ФЕДЕРАЛЬНАЯ СЛУЖБА ГОСУДАРСТВЕННОЙ РЕГИСТРАЦИИ, КАДАСТРА И КАРТОГРАФИИ
Действителен: с 27.06.2023 по 19.09.2024

Земельный участок
вид объекта недвижимости

Лист № 7 раздела 1	Всего листов раздела 1: 8	Всего разделов: 6	Всего листов выписки: 17

21.06.2024г. № КУВИ-001/2024-165468517	
Кадастровый номер:	16:39:061001:570

Правительством Российской Федерации федеральными органами исполнительной власти при согласовании проекта решения об установлении приаэродромной территории» №1460 от 02.12.2017 от 18.02.2020 № 195-П выдан: ФЕДЕРАЛЬНОЕ АГЕНТСТВО ВОЗДУШНОГО ТРАНСПОРТА (Росавиация). вид
ограничения (обременения): ограничения прав на земельный участок, предусмотренные статьей 56 Земельного кодекса Российской Федерации; срок действия: с 13.09.2023; реквизиты документа-основания: приказ Росавиации от 18.02.2020 № 195-П "Об установлении приаэродромной территории аэродрома Бегишево (Нижнекамск)" от 18.02.2020 № 195-П выдан: ФЕДЕРАЛЬНОЕ АГЕНТСТВО
ВОЗДУШНОГО ТРАНСПОРТА (Росавиация). вид ограничения (обременения): ограничения прав на земельный участок, предусмотренные статьей 56 Земельного кодекса Российской Федерации; срок действия: с 05.03.2024; реквизиты документа-основания: приказ Росавиации от 18.02.2020 № 195-П "Об установлении приаэродромной территории аэродрома Бегишево (Нижнекамск)" от 18.02.2020 № 195-П выдан: ФЕДЕРАЛЬНОЕ АГЕНТСТВО ВОЗДУШНОГО ТРАНСПОРТА (Росавиация). вид ограничения
(обременения): ограничения прав на земельный участок, предусмотренные статьей 56 Земельного кодекса Российской Федерации; срок действия: с 19.05.2024; реквизиты документа-основания: приказ "Об установлении приаэродромной территории аэродрома аэродрома Бегишево (Нижнекамск)" от 18.02.2020 № 195-П выдан: ФЕДЕРАЛЬНОЕ АГЕНТСТВО ВОЗДУШНОГО ТРАНСПОРТА (Росавиация). вид
ограничения (обременения): ограничения прав на земельный участок, предусмотренные статьей 56 Земельного кодекса Российской Федерации; срок действия: с 17.06.2024; реквизиты документа-основания: приказ Росавиации № 661-П от 14.08.2023 г. Об установлении приаэродромной территории аэродрома гражданской авиации Нижнекамск (Бегишево) от 14.08.2023 № 661-П выдан: ФЕДЕРАЛЬНОЕ АГЕНТСТВО ВОЗДУШНОГО ТРАНСПОРТА (Росавиация; приказ Росавиации от 18.02.2020 №
195-П "Об установлении приаэродромной территории аэродрома Бегишево (Нижнекамск)" от 18.02.2020 № 195-П выдан: ФЕДЕРАЛЬНОЕ АГЕНТСТВО ВОЗДУШНОГО ТРАНСПОРТА (Росавиация. Граница
земельного участка пересекает границы земельных участков (земельного участка) с кадастровыми номерами (кадастровым номером) 16:39:061001:41. Сведения, необходимые для заполнения раздела: 4 - Сведения о частях земельного участка, отсутствуют.

ДОКУМЕНТ ПОДПИСАН
ЭЛЕКТРОННОЙ ПОДПИСЬЮ
Сертификат: 00BB056B7401CB38D2B3576ACDC8425108
Владелец: ФЕДЕРАЛЬНАЯ СЛУЖБА ГОСУДАРСТВЕННОЙ РЕГИСТРАЦИИ, КАДАСТРА И КАРТОГРАФИИ
Действителен: с 27.06.2023 по 19.09.2024

полное наименование должности		инициалы, фамилия

Земельный участок
вид объекта недвижимости

Лист № 8 раздела 1	Всего листов раздела 1: 8	Всего разделов: 6	Всего листов выписки: 17

21.06.2024г. № КУВИ-001/2024-165468517	
Кадастровый номер:	16:39:061001:570

Получатель выписки:	Камышникова Ирина Сергеевна

ДОКУМЕНТ ПОДПИСАН
ЭЛЕКТРОННОЙ ПОДПИСЬЮ
Сертификат: 00BB056B7401CB38D2B3576ACDC8425108
Владелец: ФЕДЕРАЛЬНАЯ СЛУЖБА ГОСУДАРСТВЕННОЙ РЕГИСТРАЦИИ, КАДАСТРА И КАРТОГРАФИИ
Действителен: с 27.06.2023 по 19.09.2024

полное наименование должности		инициалы, фамилия

Выписка из Единого государственного реестра недвижимости об объекте недвижимости

Сведения о зарегистрированных правах

Земельный участок
вид объекта недвижимости

Лист № 1 раздела 2	Всего листов раздела 2: 2	Всего разделов: 6	Всего листов выписки: 17

21.06.2024г. № КУВИ-001/2024-165468517	
Кадастровый номер:	16:39:061001:570

1	Правообладатель (правообладатели):	1.1	Республика Татарстан
	Сведения о возможности предоставления третьим лицам персональных данных физического лица:	1.1.1	данные отсутствуют
2	Вид, номер, дата и время государственной регистрации права:	2.1	Собственность 16:39:061001:570-16/136/2023-3 16.10.2023 14:23:50
3	Сведения об осуществлении государственной регистрации сделки, права без необходимого в силу закона согласия третьего лица, органа:	3.1	данные отсутствуют
4	Ограничение прав и обременение объекта недвижимости:		

4.1	вид:	Аренда
	дата государственной регистрации:	11.01.2024 15:05:38
	номер государственной регистрации:	16:39:061001:570-16/136/2024-4
	срок, на который установлены ограничение прав и обременение объекта недвижимости:	Срок действия с 20.12.2023 по 19.12.2033
	лицо, в пользу которого установлены ограничение прав и обременение объекта недвижимости:	Общество с ограниченной ответственностью "Алабуга Девелопмент", ИНН: 1646043699
	сведения о возможности предоставления третьим лицам персональных данных физического лица	данные отсутствуют
	основание государственной регистрации:	Договор аренды земельного участка, находящегося в государственной или муниципальной собственности, № 071-5143, выдан 20.12.2023
	сведения об осуществлении государственной регистрации сделки, права, ограничения права без необходимого в силу закона согласия третьего лица, органа:	данные отсутствуют
	сведения об управляющем залогом и о договоре управления залогом, если такой договор заключен для управления ипотекой:	данные отсутствуют
	сведения о депозитарии, который осуществляет хранение обездвиженной документарной закладной или электронной закладной:	

ДОКУМЕНТ ПОДПИСАН
ЭЛЕКТРОННОЙ ПОДПИСЬЮ
Сертификат: 00BB056B7401CB38D2B3576ACDC8425108
Владелец: ФЕДЕРАЛЬНАЯ СЛУЖБА ГОСУДАРСТВЕННОЙ РЕГИСТРАЦИИ, КАДАСТРА И КАРТОГРАФИИ
Действителен: с 27.06.2023 по 19.09.2024

полное наименование должности		инициалы, фамилия

Земельный участок
вид объекта недвижимости

Лист № 2 раздела 2	Всего листов раздела 2: 2	Всего разделов: 6	Всего листов выписки: 17

21.06.2024г. № КУВИ-001/2024-165468517	
Кадастровый номер:	16:39:061001:570

	ведения о внесении изменений или дополнений в регистрационную запись об ипотеке:	
5	Договоры участия в долевом строительстве:	не зарегистрировано
6	Заявленные в судебном порядке права требования:	данные отсутствуют
7	Сведения о возможности предоставления третьим лицам персональных данных физического лица	данные отсутствуют
8	Сведения о возражении в отношении зарегистрированного права:	данные отсутствуют
9	Сведения о наличии решения об изъятии объекта недвижимости для государственных и муниципальных нужд:	данные отсутствуют
10	Сведения о невозможности государственной регистрации без личного участия правообладателя или его законного представителя:	данные отсутствуют
11	Правопритязания и сведения о наличии поступивших, но не рассмотренных заявлений о проведении государственной регистрации права (перехода, прекращения права), ограничения права или обременения объекта недвижимости, сделки в отношении объекта недвижимости:	отсутствуют
11	Сведения о невозможности государственной регистрации перехода, прекращения, ограничения права на земельный участок из земель сельскохозяйственного назначения:	данные отсутствуют

ДОКУМЕНТ ПОДПИСАН
ЭЛЕКТРОННОЙ ПОДПИСЬЮ
Сертификат: 00BB056B7401CB38D2B3576ACDC8425108
Владелец: ФЕДЕРАЛЬНАЯ СЛУЖБА ГОСУДАРСТВЕННОЙ РЕГИСТРАЦИИ, КАДАСТРА И КАРТОГРАФИИ
Действителен: с 27.06.2023 по 19.09.2024

полное наименование должности		инициалы, фамилия

Выписка из Единого государственного реестра недвижимости об объекте недвижимости

Описание местоположения земельного участка

Земельный участок
вид объекта недвижимости

Лист № 1 раздела 3	Всего листов раздела 3: 1	Всего разделов: 6	Всего листов выписки: 17

21.06.2024г. № КУВИ-001/2024-165468517	
Кадастровый номер:	16:39:061001:570

План (чертеж, схема) земельного участка

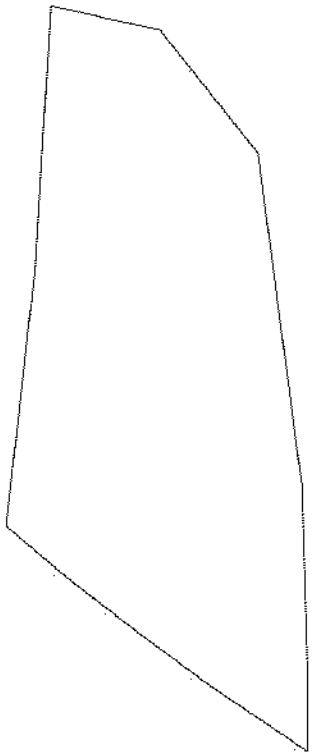

Масштаб 1:2000	Условные обозначения:		

ДОКУМЕНТ ПОДПИСАН
ЭЛЕКТРОННОЙ ПОДПИСЬЮ
Сертификат: 00BB056B7401CB38D2B3576ACDC8425108
Владелец: ФЕДЕРАЛЬНАЯ СЛУЖБА ГОСУДАРСТВЕННОЙ РЕГИСТРАЦИИ, КАДАСТРА И КАРТОГРАФИИ
Действителен: с 27.06.2023 по 19.09.2024

полное наименование должности		инициалы, фамилия

Выписка из Единого государственного реестра недвижимости об объекте недвижимости

Описание местоположения земельного участка

Земельный участок
вид объекта недвижимости

Лист № 1 раздела 3.1	Всего листов раздела 3.1: 1	Всего разделов: 6	Всего листов выписки: 17

21.06.2024г. № КУВИ-001/2024-165468517	
Кадастровый номер:	16:39:061001:570

Описание местоположения границ земельного участка

№ п/п	Номер точки		Дирекционный угол	Горизонтальное проложение, м	Описание закрепления на местности	Кадастровые номера смежных участков	Сведения об адресах правообладателей смежных земельных участков
	начальная	конечная					
1	2	3	4	5	6	7	8
1	1.1.1	1.1.2	180°0.0`	22.25	данные отсутствуют	16:39:061001:151(1)	данные отсутствуют
2	1.1.2	1.1.3	304°41.7`	7.91	данные отсутствуют	16:39:061001:16	данные отсутствуют
3	1.1.3	1.1.4	303°51.8`	22.88	данные отсутствуют	16:39:061001:16	данные отсутствуют
4	1.1.4	1.1.5	306°23.0`	23.6	данные отсутствуют	16:39:061001:16	данные отсутствуют
5	1.1.5	1.1.6	307°40.4`	24.95	данные отсутствуют	16:39:061001:16	данные отсутствуют
6	1.1.6	1.1.7	310°18.8`	21.64	данные отсутствуют	16:39:061001:16	данные отсутствуют
7	1.1.7	1.1.8	6°24.5`	69.43	данные отсутствуют	16:39:061001:151(1)	данные отсутствуют
8	1.1.8	1.1.9	3°27.0`	70.63	данные отсутствуют	16:39:061001:151(1)	данные отсутствуют
9	1.1.9	1.1.10	102°31.7`	29.96	данные отсутствуют	16:39:061001:151(1)	данные отсутствуют
10	1.1.10	1.1.11	141°29.9`	42.17	данные отсутствуют	16:39:061001:151(1)	данные отсутствуют
11	1.1.11	1.1.12	172°28.7`	89.77	данные отсутствуют	16:39:061001:151(1)	данные отсутствуют
12	1.1.12	1.1.1	178°15.3`	49.27	данные отсутствуют	16:39:061001:151(1)	данные отсутствуют

полное наименование должности		инициалы, фамилия

ДОКУМЕНТ ПОДПИСАН
ЭЛЕКТРОННОЙ ПОДПИСЬЮ
Сертификат: 00BB056B7401CB38D2B3576ACDC8425108
Владелец: ФЕДЕРАЛЬНАЯ СЛУЖБА ГОСУДАРСТВЕННОЙ РЕГИСТРАЦИИ, КАДАСТРА И КАРТОГРАФИИ
Действителен: с 27.06.2023 по 19.09.2024

Выписка из Единого государственного реестра недвижимости об объекте недвижимости

Описание местоположения земельного участка

Земельный участок
вид объекта недвижимости

Лист № 1 раздела 3.2	Всего листов раздела 3.2: 1	Всего разделов: 6	Всего листов выписки: 17

21.06.2024г. № КУВИ-001/2024-165468517	
Кадастровый номер:	16:39:061001:570

Сведения о характерных точках границы земельного участка

Система координат МСК-16

Номер точки	Координаты, м		Описание закрепления на местности	Средняя квадратичная погрешность определения координат характерных точек границ земельного участка, м
	X	Y		
1	2	3	4	5
1	448809.4	2296175.74	-	2.5
2	448858.65	2296174.24	-	2.5
3	448947.65	2296162.49	-	2.5
4	448980.65	2296136.24	-	2.5
5	448987.15	2296106.99	-	2.5
6	448916.65	2296102.74	-	2.5
7	448847.65	2296094.99	-	2.5
8	448833.65	2296111.49	-	2.5
9	448818.4	2296131.24	-	2.5
10	448804.4	2296150.24	-	2.5
11	448791.65	2296169.24	-	2.5
12	448787.15	2296175.74	-	2.5
1	448809.4	2296175.74	-	2.5

полное наименование должности		инициалы, фамилия

ДОКУМЕНТ ПОДПИСАН
ЭЛЕКТРОННОЙ ПОДПИСЬЮ
Сертификат: 00BB056B7401CB38D2B3576ACDC8425108
Владелец: ФЕДЕРАЛЬНАЯ СЛУЖБА ГОСУДАРСТВЕННОЙ РЕГИСТРАЦИИ, КАДАСТРА И КАРТОГРАФИИ
Действителен: с 27.06.2023 по 19.09.2024

Выписка из Единого государственного реестра недвижимости об объекте недвижимости

Сведения о частях земельного участка

Земельный участок
вид объекта недвижимости

Лист № 1 раздела 4.1	Всего листов раздела 4.1: 4	Всего разделов: 6	Всего листов выписки: 17

21.06.2024г. № КУВИ-001/2024-165468517	
Кадастровый номер:	16:39:061001:570

Учетный номер части	Площадь, м2	Содержание ограничения в использовании или ограничения права на объект недвижимости или обременения объекта недвижимости
1	2	3
	Весь	вид ограничения (обременения): ограничения прав на земельный участок, предусмотренные статьей 56 Земельного кодекса Российской Федерации; Срок действия: не установлен; реквизиты документа-основания: приказ Росавиации от 18.02.2020 № 195-П "Об установлении приаэродромной территории аэродрома Бегишево (Нижнекамск)"я на приаэродромной территории подзон и Правил разрешения разногласий, возникающих между высшими исполнительными органами государственной власти субъектов Российской Федерации и уполномоченными Правительством Российской Федерации федеральными органами исполнительной власти при согласовании проекта решения об установлении приаэродромной территории» №1460 от 02.12.2017 от 18.02.2020 № 195-П выдан: ФЕДЕРАЛЬНОЕ АГЕНТСТВО ВОЗДУШНОГО ТРАНСПОРТА (Росавиация); Содержание ограничения (обременения): В пределах шестой подзоны приаэродромной территории запрещается размещать объекты, способствующие привлечению и массовому скоплению птиц. К таким объектам относятся: объекты размещения отходов, скотомогильники, фермы, зернохранилища, элеваторы, продуктовые склады, прочие складские помещения, предназначенные для хранения продуктов, теплицы, птицефермы, звероферм, животноводческие предприятия и другие объекты привлекательные для птиц наличием открытых источников корма. Запрещаются сельскохозяйственные работы на территории аэродрома, за исключением сенокошения. Размещение объектов, потенциально являющихся местами скопления птиц (или сохранение существующих объектов, с выявленными местами скопления птиц) на приаэродромной территории в границах шестой подзоны, допустимо в случае выполнения орнитологического обследования и подготовки заключения по оценке влияния объекта на безопасность полётов, а также при подтверждении регулярного дальнейшего проведения мероприятий по предотвращению скопления птиц на объекте.; Реестровый номер границы: 16:39-6.2606; Вид объекта реестра границ: Зона с особыми условиями использования территории; Вид зоны по документу: Шестая подзона Приаэродромной территории АО «АЭРОПОРТ БЕГИШЕВО»; Тип зоны: Охранная зона транспорта
	Весь	вид ограничения (обременения): ограничения прав на земельный участок, предусмотренные статьей 56 Земельного кодекса Российской Федерации; Срок действия: не установлен; реквизиты документа-основания: приказ Росавиации от 18.02.2020 № 195-П "Об установлении приаэродромной территории аэродрома Бегишево (Нижнекамск)" от 18.02.2020 № 195-П выдан:

полное наименование должности	ДОКУМЕНТ ПОДПИСАН ЭЛЕКТРОННОЙ ПОДПИСЬЮ Сертификат: 00BB056B7401CB38D2B3576ACDC8425108 Владелец: ФЕДЕРАЛЬНАЯ СЛУЖБА ГОСУДАРСТВЕННОЙ РЕГИСТРАЦИИ, КАДАСТРА И КАРТОГРАФИИ Действителен: с 27.06.2023 по 19.09.2024	инициалы, фамилия

Земельный участок			
вид объекта недвижимости			
Лист № 2 раздела 4.1	Всего листов раздела 4.1: 4	Всего разделов: 6	Всего листов выписки: 17

21.06.2024г. № КУВИ-001/2024-165468517	
Кадастровый номер:	16:39:061001:570

		ФЕДЕРАЛЬНОЕ АГЕНТСТВО ВОЗДУШНОГО ТРАНСПОРТА (Росавиация); Содержание ограничения (обременения): В пределах третьей подзоны приаэродромной территории запрещается размещать объекты, высота которых превышает ограничения, установленные уполномоченным Правительством Российской Федерации федеральным органом исполнительной власти при установлении соответствующей приаэродромной территории. Для объектов недвижимости, права на которые возникли у граждан или юридических лиц до установления приаэродромной территории, и объектов, в отношении которых выдано разрешение на строительство до установления приаэродромной территории (далее – существующие объекты) в целях сохранения законных прав граждан и юридических лиц и обеспечения безопасности полётов в случае превышения установленных ограничений по предельной абсолютной высоте существующих объектов, на каждый существующий объект необходимо наличие согласования строительства объекта в границах приаэродромной территории, выданного уполномоченным органом (далее – Согласование строительства) и документа, подтверждающего отсутствие влияния объекта капитального строительства на безопасность полётов, в том числе и документа, подтверждающего отсутствие влияния объекта капитального строительства на безопасность полётов, в том числе на работу средств радиотехнического обеспечения полётов воздушных судов, подготовленного специализированной организацией, либо научно-исследовательским институтом гражданской авиации, в соответствии с порядком, установленным действующим законодательством РФ (аэронавигационное рассмотрение).; Реестровый номер границы: 16:39-6.2604; Вид объекта реестра границ: Зона с особыми условиями использования территории; Вид зоны по документу: Третья подзона приаэродромной территории аэродрома гражданской авиации Нижнекамск (Бегишево)
	Весь	вид ограничения (обременения): ограничения прав на земельный участок, предусмотренные статьей 56 Земельного кодекса Российской Федерации; Срок действия: не установлен; реквизиты документа-основания: приказ Росавиации от 18.02.2020 № 195-П "Об установлении приаэродромной территории аэродрома Бегишево (Нижнекамск)" от 18.02.2020 № 195-П выдан: ФЕДЕРАЛЬНОЕ АГЕНТСТВО ВОЗДУШНОГО ТРАНСПОРТА (Росавиация); Содержание ограничения (обременения): В пределах пятой подзоны приаэродромной территории запрещается: 1. размещать опасные производственные объекты, определенные Федеральным законом "О промышленной безопасности опасных производственных объектов" № 116-ФЗ, функционирование которых может повлиять на безопасность полетов воздушных судов. 2. вводятся ограничения на строительство опасных производственных объектов, не относящихся к инфраструктуре аэропорта: складов нефти и нефтепродуктов, магистральных трубопроводов: газопроводов, нефтепроводов, нефтепродуктопроводов и сооружений на них. 3. магистральные газопроводы и сооружения на них, из которых возможен выброс или утечка газа в атмосферу, должны располагаться за пределами полос воздушных подходов к аэродромам. Другие опасные производственные объекты, определенные Федеральным законом "О промышленной безопасности опасных производственных объектов", функционирование которых может повлиять на безопасность полетов воздушных судов (компрессорные станции магистральных газопроводов, магистральные трубопроводы сжиженных углеводородных

ДОКУМЕНТ ПОДПИСАН
ЭЛЕКТРОННОЙ ПОДПИСЬЮ
Сертификат: 00BB056B7401CB38D2B3576ACDC8425108
Владелец: ФЕДЕРАЛЬНАЯ СЛУЖБА ГОСУДАРСТВЕННОЙ РЕГИСТРАЦИИ, КАДАСТРА И КАРТОГРАФИИ
Действителен: с 27.06.2023 по 19.09.2024

полное наименование должности		инициалы, фамилия

Земельный участок
вид объекта недвижимости

Лист № 3 раздела 4.1	Всего листов раздела 4.1: 4	Всего разделов: 6	Всего листов выписки: 17

21.06.2024г. № КУВИ-001/2024-165468517	
Кадастровый номер:	16:39:061001:570

		газов, склады вооружений и боеприпасов, АЭС и т.п.) должны располагаться на удалении от границы пятой подзоны, определённом с учетом максимального радиуса зон поражения в случаях происшествий техногенного характера на опасных производственных объектах. Отсутствие влияния на безопасность воздушных судов в границах пятой подзоны приаэродромной территории аэродрома устанавливается на основании декларации промышленной безопасности опасного производственного объекта I -II класса, подготовленной в соответствии с Федеральным законом «О промышленной безопасности опасных производственных объектов (с изменениями на 7 марта 2017 года)» № 116-ФЗ. При невозможности соблюдения нормативных расстояний сооружение опасных производственных объектов должно выполняться на основании специальных технических условий (СТУ), разработанных для конкретного объекта капитального строительства, и содержащих дополнительные технические требования, обеспечивающие безопасную эксплуатацию и функционирование объектов и сооружений.; Реестровый номер границы: 16:39-6.2607; Вид объекта реестра границ: Зона с особыми условиями использования территории; Вид зоны по документу: Пятая подзона Приаэродромной территории АО «АЭРОПОРТ БЕГИШЕВО»; Тип зоны: Охранная зона транспорта
	Весь	вид ограничения (обременения): ограничения прав на земельный участок, предусмотренные статьей 56 Земельного кодекса Российской Федерации; Срок действия: не установлен; реквизиты документа-основания: приказ "Об установлении приаэродромной территории аэродрома аэродрома Бегишево (Нижнекамск)" от 18.02.2020 № 195-П выдан: ФЕДЕРАЛЬНОЕ АГЕНТСТВО ВОЗДУШНОГО ТРАНСПОРТА (Росавиация); Содержание ограничения (обременения): в пределах Приаэродромной территории (в целях обеспечения безопасности полетов и исключения вредного воздействия на здоровье людей и деятельность организаций) устанавливается зона с особыми условиями использования территории (ЗОУИТ) в составе семи подзон; Реестровый номер границы: 16:39-6.2605; Вид объекта реестра границ: Зона с особыми условиями использования территории; Вид зоны по документу: Приаэродромная территория аэродрома гражданской авиации Нижнекамск (Бегишево)
	Весь	вид ограничения (обременения): ограничения прав на земельный участок, предусмотренные статьей 56 Земельного кодекса Российской Федерации; Срок действия: не установлен; реквизиты документа-основания: приказ Росавиации № 661-П от 14.08.2023 г. Об установлении приаэродромной территории аэродрома гражданской авиации Нижнекамск (Бегишево) от 14.08.2023 № 661-П выдан: ФЕДЕРАЛЬНОЕ АГЕНТСТВО ВОЗДУШНОГО ТРАНСПОРТА (Росавиация; приказ Росавиации от 18.02.2020 № 195-П "Об установлении приаэродромной территории аэродрома Бегишево (Нижнекамск)" от 18.02.2020 № 195-П выдан: ФЕДЕРАЛЬНОЕ АГЕНТСТВО ВОЗДУШНОГО ТРАНСПОРТА (Росавиация; Содержание ограничения (обременения): В пределах четвертой подзоны приаэродромной территории запрещается: 1. размещать объекты, создающие помехи в работе наземных средств и систем обслуживания воздушного движения, навигации, посадки и связи, предназначенных для организации воздушного движения и расположенных вне первой подзоны. 2. без согласования с оператором аэродрома размещение объектов, превышающих высотные ограничения: сектор 1 от 204 м до 204 м. сектор 2 от 176 м до 176 м. сектор 3 от 198 м до 198 м;

полное наименование должности	ДОКУМЕНТ ПОДПИСАН ЭЛЕКТРОННОЙ ПОДПИСЬЮ Сертификат: 00BB056B7401CB38D2B3576ACDC8425108 Владелец: ФЕДЕРАЛЬНАЯ СЛУЖБА ГОСУДАРСТВЕННОЙ РЕГИСТРАЦИИ, КАДАСТРА И КАРТОГРАФИИ Действителен: с 27.06.2023 по 19.09.2024	инициалы, фамилия

Земельный участок
вид объекта недвижимости

Лист № 4 раздела 4.1	Всего листов раздела 4.1: 4	Всего разделов: 6	Всего листов выписки: 17

21.06.2024г. № КУВИ-001/2024-165468517	
Кадастровый номер:	16:39:061001:570

		сектор 4 от 191 м до 191 м; сектор 5 от 205 м до 205 м. сектор 6 от 196 м до 196 м. сектор 7 от 219 м до 219 м. сектор 8 от 181 м до 181 м. сектор 9 от 165 м до 165 м. сектор 10 от 198 м до 214 м. сектор 11 от 214 м до 218 м. сектор 12 от 218 м до 223 м. сектор 13 от 223 м до 227 м. сектор 14 от 227 м до 231 м. сектор 15 от 231 м до 236 м. сектор 16 от 236 м до 240 м. сектор 17 от 240 м до 245 м. сектор 18 от 245 м до 249 м. сектор 19 от 249 м до 253 м. сектор 20 от 253 м до 258 м. сектор 21 от 258 м до 262 м. сектор 22 от 262 м до 266 м. сектор 23 от 266 м до 271 м. сектор 24 от 271 м до 275 м. сектор 25 от 275 м до 279 м. сектор 26 от 279 м до 284 м. сектор 27 от 284 м до 288 м. сектор 28 от 288 м до 293 м. сектор 29 от 293 м до 297 м. сектор 30 от 297 м до 301 м. сектор 31 от 301 м до 306 м. сектор 32 от 306 м до 310 м. сектор 33 от 310 м до 314 м. сектор 34 от 314 м до 319 м. сектор 35 от 319 м до 323 м. сектор 36 от 323 м до 327 м. сектор 37 от 327 м до 332 м. сектор 38 от 332 м до 336 м. сектор 39 от 196 м до 211 м. сектор 40 от 196 м до 202 м. сектор 41 от 202 м до 209 м. сектор 42 от 209 м до 215 м. сектор 43 от 215 м до 222 м. сектор 44 от 222 м до 228 м. сектор 45 от 228 м до 235 м. сектор 46 от 235 м до 241 м. сектор 47 от 241 м до 248 м. сектор 48 от 248 м до 254 м. сектор 49 от 254 м до 261 м. сектор 50 от 261 м до 266 м. сектор 51 от 336 м до 378 м. сектор 52 от 378 м до 384 м. сектор 53 от 336 м до 404 м. сектор 54 от 404 м до 411 м. сектор 55 от 411 м до 417 м. сектор 56 от 586 м до 597 м. сектор 57 от 597 м до 612 м. сектор 58 от 612 м до 627 м. сектор 59 от 627 м до 642 м. сектор 60 от 642 м до 657 м. сектор 61 от 657 м до 672 м. сектор 62 от 672 м до 687 м. сектор 63 от 687 м до 702 м. сектор 64 от 702 м до 717 м.; Реестровый номер границы: 16:39-6.2600; Вид объекта реестра границ: Зона с особыми условиями использования территории; Вид зоны по документу: Четвёртая подзона Приаэродромной территории АО «АЭРОПОРТ БЕГИШЕВО»»

ДОКУМЕНТ ПОДПИСАН
ЭЛЕКТРОННОЙ ПОДПИСЬЮ
Сертификат: 00BB056B7401CB38D2B3576ACDC8425108
Владелец: ФЕДЕРАЛЬНАЯ СЛУЖБА ГОСУДАРСТВЕННОЙ РЕГИСТРАЦИИ, КАДАСТРА И КАРТОГРАФИИ
Действителен: с 27.06.2023 по 19.09.2024

полное наименование должности		инициалы, фамилия

Филиал публично-правовой компании "Роскадастр" по Республике Татарстан

полное наименование органа регистрации прав

Выписка из Единого государственного реестра недвижимости об объекте недвижимости

Сведения о характеристиках объекта недвижимости

На основании запроса от 21.06.2024, поступившего на рассмотрение 21.06.2024, сообщаем, что согласно записям Единого государственного реестра недвижимости:

Раздел 1 Лист 1

Земельный участок
вид объекта недвижимости

Лист № 1 раздела 1	Всего листов раздела 1: 7	Всего разделов: 6	Всего листов выписки: 18

21.06.2024г. № КУВИ-001/2024-165469361	
Кадастровый номер:	16:39:061001:571
Номер кадастрового квартала:	16:39:061001
Дата присвоения кадастрового номера:	15.12.2022

Ранее присвоенный государственный учетный номер:	данные отсутствуют
Местоположение:	Российская Федерация, Республика Татарстан, Тукаевский муниципальный район, тер Иштеряковское с/п
Площадь:	14610 +/- 1058
Кадастровая стоимость, руб.:	3394130.92
Кадастровые номера расположенных в пределах земельного участка объектов недвижимости:	данные отсутствуют
Кадастровые номера объектов недвижимости, из которых образован объект недвижимости:	16:39:000000:317
Кадастровые номера образованных объектов недвижимости:	данные отсутствуют
Категория земель:	Земли промышленности, энергетики, транспорта, связи, радиовещания, телевидения, информатики, земли для обеспечения космической деятельности, земли обороны, безопасности и земли иного специального назначения
Виды разрешенного использования:	6.0 производственная деятельность, 6.9 Склад
Сведения о кадастровом инженере:	Ким Ольга Александровна, СНИЛС 024-434-208 12, договор на выполнение кадастровых работ от 01.10.2021 № ТД-531/21, дата завершения кадастровых работ: 30.11.2022
Сведения о лесах, водных объектах и об иных природных объектах, расположенных в пределах земельного участка:	данные отсутствуют

ДОКУМЕНТ ПОДПИСАН
ЭЛЕКТРОННОЙ ПОДПИСЬЮ
Сертификат: 00BB056B7401CB38D2B3576ACDC8425108
Владелец: ФЕДЕРАЛЬНАЯ СЛУЖБА ГОСУДАРСТВЕННОЙ РЕГИСТРАЦИИ, КАДАСТРА И КАРТОГРАФИИ
Действителен: с 27.06.2023 по 19.09.2024

полное наименование должности		инициалы, фамилия

Земельный участок
вид объекта недвижимости

Лист № 2 раздела 1	Всего листов раздела 1: 7	Всего разделов: 6	Всего листов выписки: 18

21.06.2024г. № КУВИ-001/2024-165469361	
Кадастровый номер:	16:39:061001:571

Сведения о том, что земельный участок полностью расположен в границах зоны с особыми условиями использования территории, территории объекта культурного наследия, публичного сервитута:	Земельный участок полностью расположен в границах зоны с реестровым номером 16:39-6.2606 от 12.01.2023, ограничение использования земельного участка в пределах зоны: В пределах шестой подзоны приаэродромной территории запрещается размещать объекты, способствующие привлечению и массовому скоплению птиц. К таким объектам относятся: объекты размещения отходов, скотомогильники, фермы, зернохранилища, элеваторы, продуктовые склады, прочие складские помещения, предназначенные для хранения продуктов, теплицы, птицефермы, звероферм, животноводческие предприятия и другие объекты привлекательные для птиц наличием открытых источников корма. Запрещаются сельскохозяйственные работы на территории аэродрома, за исключением сенокошения. Размещение объектов, потенциально являющихся местами скопления птиц (или сохранение существующих объектов, с выявленными местами скопления птиц) на приаэродромной территории в границах шестой подзоны, допустимо в случае выполнения орнитологического обследования и подготовки заключения по оценке влияния объекта на безопасность полётов, а также при подтверждении регулярного дальнейшего проведения мероприятий по предотвращению скопления птиц на объекте., вид/наименование: Шестая подзона Приаэродромной территории АО «АЭРОПОРТ БЕГИШЕВО», тип: Охранная зона транспорта, дата решения: 18.02.2020, номер решения: 195-П, наименование ОГВ/ОМСУ: ФЕДЕРАЛЬНОЕ АГЕНТСТВО ВОЗДУШНОГО ТРАНСПОРТА (Росавиация) Земельный участок полностью расположен в границах зоны с реестровым номером 16:39-6.2604 от 10.01.2023, ограничение использования земельного участка в пределах зоны: Строительство и реконструкция зданий / сооружений в границах третьей подзоны разрешается только после определения максимально допустимой высоты здания / сооружения в зависимости от местоположения путем проведения соответствующих расчетов в соответствии с требованиями ФАП-262 с учетом следующих абсолютных высот ограничения объектов в Балтийской системе высот 1977 года Поверхность взлёта с МКвзл.=033° Сектор 1 от 190 м до 198 м Сектор 2 от 198 м до 206 м Сектор 3 от 206 м до 214 м Сектор 4 от 214 м до 222 м Сектор 5 от 222 м до 230 м Сектор 6 от 230 м до 238 м Сектор 7 от 238 м до 246 м Сектор 8 от 248 м до 254 м Сектор 9 от 254 м до 262 м Сектор 10 от 262 м до 270 м Сектор 11 от 270 м до 278 м Сектор 12 от 278 м до 286 м Сектор 13 от 286 м до 294 м Сектор 14 от 294 м до 302 м Сектор 15 от 302 м до 310 м Сектор 16 от 310 м до 318 м Сектор 17 от 318 м до 326 м Сектор 18 от 236 м до 334 м Сектор 19 от 334 м до 342 м Сектор 20 от 342 м до 346 м Сектор 47-2 от 301 м до 310 м Поверхность взлёта с МКвзл.=213° Сектор 21 от 191 м до 199 м Сектор 22 от 199 м до 207 м Сектор 23 от 207 м до 215 м Сектор 24 от 215 м до 223 м Сектор 25 от 223 м до 231 м Сектор 26 от 231 м до 239 м Сектор 27 от 239 м до 246 м Сектор 28 от 250 м до 255 м Сектор 29 от 255 м до 263 м Сектор 30 от 263 м до 271 м Сектор 31 от 271 м до 279 м Сектор 32 от 279 м до 287 м Сектор 33 от 287 м

ДОКУМЕНТ ПОДПИСАН
ЭЛЕКТРОННОЙ ПОДПИСЬЮ
Сертификат: 00BB056B7401CB38D2B3576ACDC8425108
Владелец: ФЕДЕРАЛЬНАЯ СЛУЖБА ГОСУДАРСТВЕННОЙ РЕГИСТРАЦИИ, КАДАСТРА И КАРТОГРАФИИ
Действителен: с 27.06.2023 по 19.09.2024

полное наименование должности		инициалы, фамилия

Земельный участок
вид объекта недвижимости

Лист № 3 раздела 1	Всего листов раздела 1: 7	Всего разделов: 6	Всего листов выписки: 18

21.06.2024г. № КУВИ-001/2024-165469361	
Кадастровый номер:	16:39:061001:571

Сведения о том, что земельный участок полностью расположен в границах зоны с особыми условиями использования территории, территории объекта культурного наследия, публичного сервитута:	до 295 м Сектор 34 от 295 м до 303 м Сектор 35 от 303 м до 311 м Сектор 36 от 311 м до 319 м Сектор 37 от 319 м до 327 м Сектор 38 от 327 м до 335 м Сектор 39 от 335 м до 343 м Сектор 40 от 343 м до 346 м Поверхность захода на посадку с МКпос.=213° Сектор 41 от 190 м до 200 м Сектор 42 от 200 м до 210 м Сектор 43 от 210 м до 220 м Сектор 44 от 220 м до 230 м Сектор 45 от 230 м до 240 м Сектор 46 от 240 м до 246 м Сектор 47-1 от 301 м до 310 м Сектор 48 от 310 м до 320 м Сектор 49 от 320 м до 330 м Сектор 50 от 330 м до 340 м Сектор 51 от 340 м до 346 м Сектор 52 от 346 м до 346 м Поверхность захода на посадку с МКпос.=033° Сектор 53 от 191 м до 201 м Сектор 54 от 201 м до 211 м Сектор 55 от 211 м до 221 м Сектор 56 от 221 м до 231 м Сектор 57 от 231 м до 241 м Сектор 58 от 241 м до 246 м Сектор 59 от 303 м до 311 м Сектор 60 от 311 м до 321 м Сектор 61 от 321 м до 331 м Сектор 62 от 331 м до 341 м Сектор 63 от 341 м до 346 м Сектор 64 от 346 м до 346 м Внутренняя горизонтальная поверхность Сектор 66 от 246 м до 246 м Коническая поверхность Сектор 67 от 246 м до 271 м Сектор 68 от 271 м до 296 м Сектор 69 от 296 м до 321 м Сектор 70 от 321 м до 346 м Внешняя горизонтальная поверхность Сектор 71 от 346 до 346 м Переходные поверхности Сектор 65 от 190 м до 246 м, вид/наименование: Третья подзона приаэродромной территории аэродрома гражданской авиации Нижнекамск (Бегишево), решения: 1. дата решения: 14.08.2023, номер решения: 661-П, наименование ОГВ/ОМСУ: ФЕДЕРАЛЬНОЕ АГЕНТСТВО ВОЗДУШНОГО ТРАНСПОРТА (Росавиация) 2. дата решения: 18.02.2020, номер решения: 195-П, наименование ОГВ/ОМСУ: ФЕДЕРАЛЬНОЕ АГЕНТСТВО ВОЗДУШНОГО ТРАНСПОРТА (Росавиация) Земельный участок полностью расположен в границах зоны с реестровым номером 16:39-6.2607 от 12.01.2023, ограничение использования земельного участка в пределах зоны: В пределах пятой подзоны приаэродромной территории запрещается: 1. размещать опасные производственные объекты, определенные Федеральным законом "О промышленной безопасности опасных производственных объектов" № 116-ФЗ, функционирование которых может повлиять на безопасность полетов воздушных судов. 2. вводятся ограничения на строительство опасных производственных объектов, не относящихся к инфраструктуре аэропорта: складов нефти и нефтепродуктов, магистральных трубопроводов: газопроводов, нефтепроводов, нефтепродуктопроводов и сооружений на них. 3. магистральные газопроводы и сооружения на них, из которых возможен выброс или утечка газа в атмосферу, должны располагаться за пределами полос воздушных подходов к аэродромам. Другие опасные производственные объекты, определенные Федеральным законом "О промышленной безопасности опасных производственных объектов", функционирование которых может повлиять на безопасность полетов воздушных судов (компрессорные станции магистральных газопроводов, магистральные трубопроводы сжиженных углеводородных газов, склады вооружений и боеприпасов, АЭС и т.п.) должны располагаться на удалении от

ДОКУМЕНТ ПОДПИСАН
ЭЛЕКТРОННОЙ ПОДПИСЬЮ
Сертификат: 00BB056B7401CB38D2B3576ACDC8425108
Владелец: ФЕДЕРАЛЬНАЯ СЛУЖБА ГОСУДАРСТВЕННОЙ РЕГИСТРАЦИИ, КАДАСТРА И КАРТОГРАФИИ
Действителен: с 27.06.2023 по 19.09.2024

полное наименование должности		инициалы, фамилия

Земельный участок
вид объекта недвижимости

Лист № 4 раздела 1	Всего листов раздела 1: 7	Всего разделов: 6	Всего листов выписки: 18

21.06.2024г. № КУВИ-001/2024-165469361	
Кадастровый номер:	16:39:061001:571

Сведения о том, что земельный участок полностью расположен в границах зоны с особыми условиями использования территории, территории объекта культурного наследия, публичного сервитута:	границы пятой подзоны, определённом с учетом максимального радиуса зон поражения в случаях происшествий техногенного характера на опасных производственных объектах. Отсутствие влияния на безопасность воздушных судов в границах пятой подзоны приаэродромной территории аэродрома устанавливается на основании декларации промышленной безопасности опасного производственного объекта I -II класса, подготовленной в соответствии с Федеральным законом «О промышленной безопасности опасных производственных объектов (с изменениями на 7 марта 2017 года)» № 116-ФЗ. При невозможности соблюдения нормативных расстояний сооружение опасных производственных объектов должно выполняться на основании специальных технических условий (СТУ), разработанных для конкретного объекта капитального строительства, и содержащих дополнительные технические требования, обеспечивающие безопасную эксплуатацию и функционирование объектов и сооружений., вид/наименование: Пятая подзона Приаэродромной территории АО «АЭРОПОРТ БЕГИШЕВО», тип: Охранная зона транспорта, дата решения: 18.02.2020, номер решения: 195-П, наименование ОГВ/ОМСУ: ФЕДЕРАЛЬНОЕ АГЕНТСТВО ВОЗДУШНОГО ТРАНСПОРТА (Росавиация) Земельный участок полностью расположен в границах зоны с реестровым номером 16:39-6.2605 от 11.01.2023, ограничение использования земельного участка в пределах зоны: Приаэродромная территория аэродрома гражданской авиации Нижнекамск (Бегишево) является зоной с особыми условиями использования территорий. В соответствии с требованиями Воздушного кодекса Российской Федерации и Федерального закона от 1 июля 2017 г. № 135-ФЗ «О внесении изменений в отдельные законодательные акты Российской Федерации в части совершенствования порядка установления и использования приаэродромной территории и санитарно-защитной зоны» (далее – Федеральный закон № 135-ФЗ) на приаэродромной территории аэродрома установлены ограничения использования земельных участков и (или) расположенных на них объектов недвижимости и осуществления экономической и иной деятельности. Охранная зона устанавливается бессрочно., вид/наименование: Приаэродромная территория аэродрома гражданской авиации Нижнекамск (Бегишево), решения: 1. дата решения: 14.08.2023, номер решения: 661-П, наименование ОГВ/ОМСУ: ФЕДЕРАЛЬНОЕ АГЕНТСТВО ВОЗДУШНОГО ТРАНСПОРТА (Росавиация) 2. дата решения: 18.02.2020, номер решения: 195-П, наименование ОГВ/ОМСУ: ФЕДЕРАЛЬНОЕ АГЕНТСТВО ВОЗДУШНОГО ТРАНСПОРТА (Росавиация) Земельный участок полностью расположен в границах зоны с реестровым номером 16:39-6.2600 от 22.12.2022, ограничение использования земельного участка в пределах зоны: В пределах четвертой подзоны приаэродромной территории запрещается: 1. размещать объекты, создающие помехи в работе наземных средств и систем обслуживания воздушного движения, навигации, посадки и связи, предназначенных для организации воздушного движения и расположенных вне первой подзоны. 2. без согласования с

ДОКУМЕНТ ПОДПИСАН
ЭЛЕКТРОННОЙ ПОДПИСЬЮ
Сертификат: 00BB056B7401CB38D2B3576ACDC8425108
Владелец: ФЕДЕРАЛЬНАЯ СЛУЖБА ГОСУДАРСТВЕННОЙ РЕГИСТРАЦИИ, КАДАСТРА И КАРТОГРАФИИ
Действителен: с 27.06.2023 по 19.09.2024

полное наименование должности		инициалы, фамилия

Земельный участок
вид объекта недвижимости

Лист № 5 раздела 1	Всего листов раздела 1: 7	Всего разделов: 6	Всего листов выписки: 18

21.06.2024г. № КУВИ-001/2024-165469361	
Кадастровый номер:	16:39:061001:571

Сведения о том, что земельный участок полностью расположен в границах зоны с особыми условиями использования территории, территории объекта культурного наследия, публичного сервитута:	оператором аэродрома размещение объектов, превышающих высотные ограничения: сектор 1 от 204 м до 204 м. сектор 2 от 176 м до 176 м. сектор 3 от 198 м до 198 м; сектор 4 от 191 м до 191 м; сектор 5 от 205 м до 205 м. сектор 6 от 196 м до 196 м. сектор 7 от 219 м до 219 м. сектор 8 от 181 м до 181 м. сектор 9 от 165 м до 165 м. сектор 10 от 198 м до 214 м. сектор 11 от 214 м до 218 м. сектор 12 от 218 м до 223 м. сектор 13 от 223 м до 227 м. сектор 14 от 227 м до 231 м. сектор 15 от 231 м до 236 м. сектор 16 от 236 м до 240 м. сектор 17 от 240 м до 245 м. сектор 18 от 245 м до 249 м. сектор 19 от 249 м до 253 м. сектор 20 от 253 м до 258 м. сектор 21 от 258 м до 262 м. сектор 22 от 262 м до 266 м. сектор 23 от 266 м до 271 м. сектор 24 от 271 м до 275 м. сектор 25 от 275 м до 279 м. сектор 26 от 279 м до 284 м. сектор 27 от 284 м до 288 м. сектор 28 от 288 м до 293 м. сектор 29 от 293 м до 297 м. сектор 30 от 297 м до 301 м. сектор 31 от 301 м до 306 м. сектор 32 от 306 м до 310 м. сектор 33 от 310 м до 314 м. сектор 34 от 314 м до 319 м. сектор 35 от 319 м до 323 м. сектор 36 от 323 м до 327 м. сектор 37 от 327 м до 332 м. сектор 38 от 332 м до 336 м. сектор 39 от 196 м до 211 м. сектор 40 от 196 м до 202 м. сектор 41 от 202 м до 209 м. сектор 42 от 209 м до 215 м. сектор 43 от 215 м до 222 м. сектор 44 от 222 м до 228 м. сектор 45 от 228 м до 235 м. сектор 46 от 235 м до 241 м. сектор 47 от 241 м до 248 м. сектор 48 от 248 м до 254 м. сектор 49 от 254 м до 261 м. сектор 50 от 261 м до 266 м. сектор 51 от 336 м до 378 м. сектор 52 от 378 м до 384 м. сектор 53 от 336 м до 404 м. сектор 54 от 404 м до 411 м. сектор 55 от 411 м до 417 м. сектор 56 от 586 м до 597 м. сектор 57 от 597 м до 612 м. сектор 58 от 612 м до 627 м. сектор 59 от 627 м до 642 м. сектор 60 от 642 м до 657 м. сектор 61 от 657 м до 672 м. сектор 62 от 672 м до 687 м. сектор 63 от 687 м до 702 м. сектор 64 от 702 м до 717 м., вид/наименование: Четвёртая подзона Приаэродромной территории АО «АЭРОПОРТ БЕГИШЕВО»», решения: 1. дата решения: 14.08.2023, номер решения: 661-П, наименование ОГВ/ОМСУ: ФЕДЕРАЛЬНОЕ АГЕНТСТВО ВОЗДУШНОГО ТРАНСПОРТА (Росавиация 2. дата решения: 18.02.2020, номер решения: 195-П, наименование ОГВ/ОМСУ: ФЕДЕРАЛЬНОЕ АГЕНТСТВО ВОЗДУШНОГО ТРАНСПОРТА (Росавиация
Сведения о том, что земельный участок расположен в границах особой экономической зоны, территории опережающего развития, зоны территориального развития в Российской Федерации, игорной зоны:	данные отсутствуют
Сведения о том, что земельный участок расположен в границах особо охраняемой природной территории, Байкальской природной территории и ее экологических зон, лесопарковом зеленом поясе, охотничьего угодья, лесничества:	данные отсутствуют
Сведения о расположении земельного участка и (или) расположенного на нем объекта недвижимости в границах территории, в отношении которой принято решение о резервировании земель для государственных или муниципальных нужд:	данные отсутствуют

ДОКУМЕНТ ПОДПИСАН
ЭЛЕКТРОННОЙ ПОДПИСЬЮ
Сертификат: 00BB056B7401CB38D2B3576ACDC8425108
Владелец: ФЕДЕРАЛЬНАЯ СЛУЖБА ГОСУДАРСТВЕННОЙ РЕГИСТРАЦИИ, КАДАСТРА И КАРТОГРАФИИ
Действителен: с 27.06.2023 по 19.09.2024

полное наименование должности		инициалы, фамилия

Земельный участок
вид объекта недвижимости

Лист № 6 раздела 1	Всего листов раздела 1: 7	Всего разделов: 6	Всего листов выписки: 18

21.06.2024г. № КУВИ-001/2024-165469361	
Кадастровый номер:	16:39:061001:571

Сведения о результатах проведения государственного земельного надзора:	данные отсутствуют
Сведения о расположении земельного участка в границах территории, в отношении которой утвержден проект межевания территории:	данные отсутствуют
Условный номер земельного участка:	данные отсутствуют
Сведения о принятии акта и (или) заключении договора, предусматривающих предоставление в соответствии с земельным законодательством исполнительным органом государственным органом власти или органом местного самоуправления, находящегося в государственной или муниципальной собственности земельного участка для строительства наемного дома социального использования или наемного дома коммерческого использования:	данные отсутствуют
Сведения о том, что земельный участок или земельные участки образованы на основании решения об изъятии земельного участка и (или) расположенного на нем объекта недвижимости для государственных или муниципальных нужд:	данные отсутствуют
Сведения о том, что земельный участок образован из земель или земельного участка, государственная собственность на которые не разграничена:	данные отсутствуют
Сведения о наличии земельного спора о местоположении границ земельных участков:	данные отсутствуют
Статус записи об объекте недвижимости:	Сведения об объекте недвижимости имеют статус "актуальные"
Особые отметки:	Для данного земельного участка обеспечен доступ посредством земельного участка (земельных участков) с кадастровым номером (кадастровыми номерами): 16:39:061001:152. Сведения об ограничениях права на объект недвижимости, обременениях данного объекта, не зарегистрированных в реестре прав, ограничений прав и обременений недвижимого имущества: вид ограничения (обременения): ограничения прав на земельный участок, предусмотренные статьей 56 Земельного кодекса Российской Федерации; срок действия: с 23.06.2023; реквизиты документа-основания: приказ Росавиации от 18.02.2020 № 195-П "Об установлении приаэродромной территории аэродрома Бегишево (Нижнекамск)"я на приаэродромной территории подзон и Правил разрешения разногласий, возникающих между высшими исполнительными органами государственной власти субъектов Российской Федерации и уполномоченными Правительством Российской Федерации федеральными органами

полное наименование должности		инициалы, фамилия

ДОКУМЕНТ ПОДПИСАН
ЭЛЕКТРОННОЙ ПОДПИСЬЮ
Сертификат: 00BB056B7401CB38D2B3576ACDC8425108
Владелец: ФЕДЕРАЛЬНАЯ СЛУЖБА ГОСУДАРСТВЕННОЙ РЕГИСТРАЦИИ, КАДАСТРА И КАРТОГРАФИИ
Действителен: с 27.06.2023 по 19.09.2024

Земельный участок
вид объекта недвижимости

Лист № 7 раздела 1	Всего листов раздела 1: 7	Всего разделов: 6	Всего листов выписки: 18

21.06.2024г. № КУВИ-001/2024-165469361

Кадастровый номер:	16:39:061001:571
	исполнительной власти при согласовании проекта решения об установлении приаэродромной территории» №1460 от 02.12.2017 от 18.02.2020 № 195-П выдан: ФЕДЕРАЛЬНОЕ АГЕНТСТВО ВОЗДУШНОГО ТРАНСПОРТА (Росавиация). вид ограничения (обременения): ограничения прав на земельный участок, предусмотренные статьей 56 Земельного кодекса Российской Федерации; срок действия: с 13.09.2023; реквизиты документа-основания: приказ Росавиации от 18.02.2020 № 195-П "Об установлении приаэродромной территории аэродрома Бегишево (Нижнекамск)" от 18.02.2020 № 195-П выдан: ФЕДЕРАЛЬНОЕ АГЕНТСТВО ВОЗДУШНОГО ТРАНСПОРТА (Росавиация). вид ограничения (обременения): ограничения прав на земельный участок, предусмотренные статьей 56 Земельного кодекса Российской Федерации; срок действия: с 05.03.2024; реквизиты документа-основания: приказ Росавиации от 18.02.2020 № 195-П "Об установлении приаэродромной территории аэродрома Бегишево (Нижнекамск)" от 18.02.2020 № 195-П выдан: ФЕДЕРАЛЬНОЕ АГЕНТСТВО ВОЗДУШНОГО ТРАНСПОРТА (Росавиация). вид ограничения (обременения): ограничения прав на земельный участок, предусмотренные статьей 56 Земельного кодекса Российской Федерации; срок действия: с 19.05.2024; реквизиты документа-основания: приказ "Об установлении приаэродромной территории аэродрома аэродрома Бегишево (Нижнекамск)" от 18.02.2020 № 195-П выдан: ФЕДЕРАЛЬНОЕ АГЕНТСТВО ВОЗДУШНОГО ТРАНСПОРТА (Росавиация). вид ограничения (обременения): ограничения прав на земельный участок, предусмотренные статьей 56 Земельного кодекса Российской Федерации; срок действия: с 17.06.2024; реквизиты документа-основания: приказ Росавиации № 661-П от 14.08.2023 г. Об установлении приаэродромной территории аэродрома гражданской авиации Нижнекамск (Бегишево) от 14.08.2023 № 661-П выдан: ФЕДЕРАЛЬНОЕ АГЕНТСТВО ВОЗДУШНОГО ТРАНСПОРТА (Росавиация; приказ Росавиации от 18.02.2020 № 195-П "Об установлении приаэродромной территории аэродрома Бегишево (Нижнекамск)" от 18.02.2020 № 195-П выдан: ФЕДЕРАЛЬНОЕ АГЕНТСТВО ВОЗДУШНОГО ТРАНСПОРТА (Росавиация. Граница земельного участка пересекает границы земельных участков (земельного участка) с кадастровыми номерами (кадастровым номером) 16:39:061001:36. Сведения, необходимые для заполнения раздела: 4 - Сведения о частях земельного участка, отсутствуют.
Получатель выписки:	Камышникова Ирина Сергеевна

полное наименование должности	ДОКУМЕНТ ПОДПИСАН ЭЛЕКТРОННОЙ ПОДПИСЬЮ Сертификат: 00BB056B7401CB38D2B3576ACDC8425108 Владелец: ФЕДЕРАЛЬНАЯ СЛУЖБА ГОСУДАРСТВЕННОЙ РЕГИСТРАЦИИ, КАДАСТРА И КАРТОГРАФИИ Действителен: с 27.06.2023 по 19.09.2024	инициалы, фамилия

Выписка из Единого государственного реестра недвижимости об объекте недвижимости

Сведения о зарегистрированных правах

Земельный участок
вид объекта недвижимости

Лист № 1 раздела 2	Всего листов раздела 2: 2	Всего разделов: 6	Всего листов выписки: 18

21.06.2024г. № КУВИ-001/2024-165469361	
Кадастровый номер:	16:39:061001:571

1	Правообладатель (правообладатели):	1.1	Республика Татарстан
	Сведения о возможности предоставления третьим лицам персональных данных физического лица:	1.1.1	данные отсутствуют
2	Вид, номер, дата и время государственной регистрации права:	2.1	Собственность 16:39:061001:571-16/136/2023-3 16.10.2023 14:23:50
3	Сведения об осуществлении государственной регистрации сделки, права без необходимого в силу закона согласия третьего лица, органа:	3.1	данные отсутствуют
4	Ограничение прав и обременение объекта недвижимости:		

4.1	вид:	Аренда
	дата государственной регистрации:	10.01.2024 10:02:49
	номер государственной регистрации:	16:39:061001:571-16/136/2024-4
	срок, на который установлены ограничение прав и обременение объекта недвижимости:	Срок действия с 20.12.2023 по 19.12.2033
	лицо, в пользу которого установлены ограничение прав и обременение объекта недвижимости:	Общество с ограниченной ответственностью "Алабуга Девелопмент", ИНН: 1646043699
	сведения о возможности предоставления третьим лицам персональных данных физического лица	данные отсутствуют
	основание государственной регистрации:	Договор аренды земельного участка, находящегося в государственной или муниципальной собственности, № 071-5149, выдан 20.12.2023
	сведения об осуществлении государственной регистрации сделки, права, ограничения права без необходимого в силу закона согласия третьего лица, органа:	данные отсутствуют
	сведения об управляющем залогом и о договоре управления залогом, если такой договор заключен для управления ипотекой:	данные отсутствуют
	сведения о депозитарии, который осуществляет хранение обездвиженной документарной закладной или электронной закладной:	

ДОКУМЕНТ ПОДПИСАН
ЭЛЕКТРОННОЙ ПОДПИСЬЮ
Сертификат: 00BB056B7401CB38D2B3576ACDC8425108
Владелец: ФЕДЕРАЛЬНАЯ СЛУЖБА ГОСУДАРСТВЕННОЙ РЕГИСТРАЦИИ, КАДАСТРА И КАРТОГРАФИИ
Действителен: с 27.06.2023 по 19.09.2024

полное наименование должности		инициалы, фамилия

Земельный участок
вид объекта недвижимости

Лист № 2 раздела 2	Всего листов раздела 2: 2	Всего разделов: 6	Всего листов выписки: 18

21.06.2024г. № КУВИ-001/2024-165469361

Кадастровый номер:	16:39:061001:571

	ведения о внесении изменений или дополнений в регистрационную запись об ипотеке:	
5	Договоры участия в долевом строительстве:	не зарегистрировано
6	Заявленные в судебном порядке права требования:	данные отсутствуют
7	Сведения о возможности предоставления третьим лицам персональных данных физического лица	данные отсутствуют
8	Сведения о возражении в отношении зарегистрированного права:	данные отсутствуют
9	Сведения о наличии решения об изъятии объекта недвижимости для государственных и муниципальных нужд:	данные отсутствуют
10	Сведения о невозможности государственной регистрации без личного участия правообладателя или его законного представителя:	данные отсутствуют
11	Правопритязания и сведения о наличии поступивших, но не рассмотренных заявлений о проведении государственной регистрации права (перехода, прекращения права), ограничения права или обременения объекта недвижимости, сделки в отношении объекта недвижимости:	отсутствуют
11	Сведения о невозможности государственной регистрации перехода, прекращения, ограничения права на земельный участок из земель сельскохозяйственного назначения:	данные отсутствуют

ДОКУМЕНТ ПОДПИСАН
ЭЛЕКТРОННОЙ ПОДПИСЬЮ
Сертификат: 00BB056B7401CB38D2B3576ACDC8425108
Владелец: ФЕДЕРАЛЬНАЯ СЛУЖБА ГОСУДАРСТВЕННОЙ РЕГИСТРАЦИИ, КАДАСТРА И КАРТОГРАФИИ
Действителен: с 27.06.2023 по 19.09.2024

полное наименование должности		инициалы, фамилия

Выписка из Единого государственного реестра недвижимости об объекте недвижимости

Описание местоположения земельного участка

Земельный участок
вид объекта недвижимости

Лист № 1 раздела 3	Всего листов раздела 3: 1	Всего разделов: 6	Всего листов выписки: 18

21.06.2024г. № КУВИ-001/2024-165469361	
Кадастровый номер:	16:39:061001:571

План (чертеж, схема) земельного участка

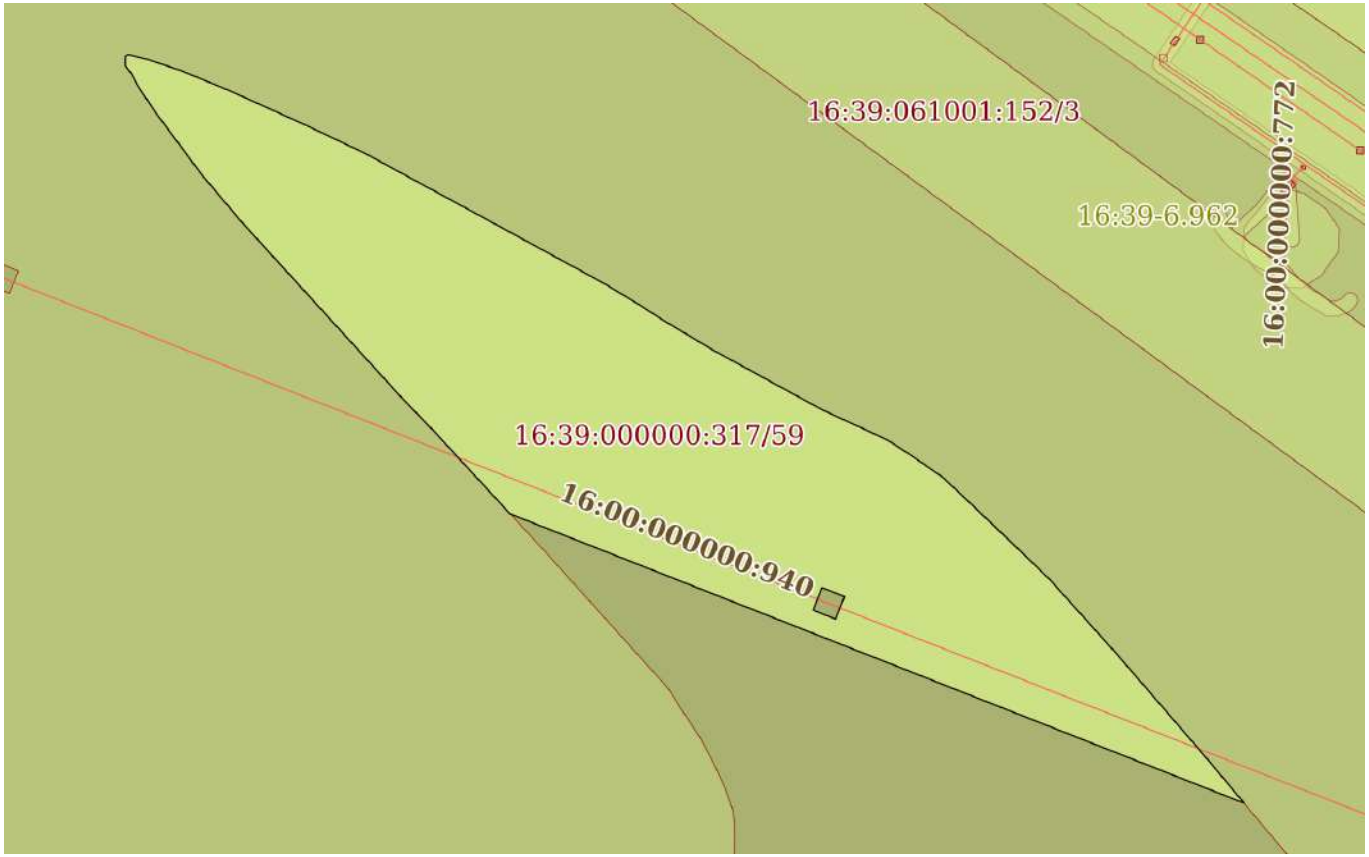

Масштаб 1:2000	Условные обозначения:		

полное наименование должности		инициалы, фамилия

ДОКУМЕНТ ПОДПИСАН
ЭЛЕКТРОННОЙ ПОДПИСЬЮ
Сертификат: 00BB056B7401CB38D2B3576ACDC8425108
Владелец: ФЕДЕРАЛЬНАЯ СЛУЖБА ГОСУДАРСТВЕННОЙ РЕГИСТРАЦИИ, КАДАСТРА И КАРТОГРАФИИ
Действителен: с 27.06.2023 по 19.09.2024

Выписка из Единого государственного реестра недвижимости об объекте недвижимости

Описание местоположения земельного участка

Земельный участок
вид объекта недвижимости

Лист № 1 раздела 3.1	Всего листов раздела 3.1: 2	Всего разделов: 6	Всего листов выписки: 18

21.06.2024г. № КУВИ-001/2024-165469361	
Кадастровый номер:	16:39:061001:571

Описание местоположения границ земельного участка

№ п/п	Номер точки		Дирекционный угол	Горизонтальное проложение, м	Описание закрепления на местности	Кадастровые номера смежных участков	Сведения об адресах правообладателей смежных земельных участков
	начальная	конечная					
1	2	3	4	5	6	7	8
1	1.1.1	1.1.2	291°30.5`	211.47	данные отсутствуют	16:39:061001:152(1), 16:39:061001:313(1)	данные отсутствуют; Республика Татарстан (Татарстан), Тукаевский р-н, пос. Сосновый Бор, ул.Р.Гайнуллина, д.37, кв.2
2	1.1.2	1.1.3	317°20.3`	31.18	данные отсутствуют	16:39:061001:152(1)	данные отсутствуют
3	1.1.3	1.1.4	315°56.3`	10.78	данные отсутствуют	16:39:061001:152(1)	данные отсутствуют
4	1.1.4	1.1.5	317°40.5`	64.25	данные отсутствуют	16:39:061001:152(1)	данные отсутствуют
5	1.1.5	1.1.6	319°51.9`	16.68	данные отсутствуют	16:39:061001:152(1)	данные отсутствуют
6	1.1.6	1.1.7	323°24.5`	20.55	данные отсутствуют	16:39:061001:152(1)	данные отсутствуют
7	1.1.7	1.1.8	326°18.6`	9.01	данные отсутствуют	16:39:061001:152(1)	данные отсутствуют
8	1.1.8	1.1.9	331°41.9`	3.69	данные отсутствуют	16:39:061001:152(1)	данные отсутствуют
9	1.1.9	1.1.10	323°7.8`	2.5	данные отсутствуют	16:39:061001:152(1)	данные отсутствуют
10	1.1.10	1.1.11	0°0.0`	1.75	данные отсутствуют	16:39:061001:152(1)	данные отсутствуют
11	1.1.11	1.1.12	0°0.0`	0.75	данные отсутствуют	16:39:061001:152(1)	данные отсутствуют
12	1.1.12	1.1.13	56°18.6`	0.9	данные отсутствуют	16:39:061001:152(1)	данные отсутствуют
13	1.1.13	1.1.14	104°2.2`	2.06	данные отсутствуют	16:39:061001:152(1)	данные отсутствуют
14	1.1.14	1.1.15	104°2.2`	3.09	данные отсутствуют	16:39:061001:152(1)	данные отсутствуют
15	1.1.15	1.1.16	108°26.1`	9.49	данные отсутствуют	16:39:061001:152(1)	данные отсутствуют
16	1.1.16	1.1.17	112°22.8`	13.79	данные отсутствуют	16:39:061001:152(1)	данные отсутствуют
17	1.1.17	1.1.18	114°20.5`	23.05	данные отсутствуют	16:39:061001:152(1)	данные отсутствуют
18	1.1.18	1.1.19	115°27.8`	17.44	данные отсутствуют	16:39:061001:152(1)	данные отсутствуют
19	1.1.19	1.1.20	118°30.5`	36.14	данные отсутствуют	16:39:061001:152(1)	данные отсутствуют
20	1.1.20	1.1.21	118°38.5`	37.03	данные отсутствуют	16:39:061001:152(1)	данные отсутствуют

ДОКУМЕНТ ПОДПИСАН
ЭЛЕКТРОННОЙ ПОДПИСЬЮ
Сертификат: 00BB056B7401CB38D2B3576ACDC8425108
Владелец: ФЕДЕРАЛЬНАЯ СЛУЖБА ГОСУДАРСТВЕННОЙ РЕГИСТРАЦИИ, КАДАСТРА И КАРТОГРАФИИ
Действителен: с 27.06.2023 по 19.09.2024

полное наименование должности		инициалы, фамилия

Земельный участок
вид объекта недвижимости

Лист № 2 раздела 3.1	Всего листов раздела 3.1: 2	Всего разделов: 6	Всего листов выписки: 18

21.06.2024г. № КУВИ-001/2024-165469361	
Кадастровый номер:	16:39:061001:571

1	2	3	4	5	6	7	8
21	1.1.21	1.1.22	121°11.1`	11.1	данные отсутствуют	16:39:061001:152(1)	данные отсутствуют
22	1.1.22	1.1.23	123°6.7`	6.86	данные отсутствуют	16:39:061001:152(1)	данные отсутствуют
23	1.1.23	1.1.24	120°57.8`	16.04	данные отсутствуют	16:39:061001:152(1)	данные отсутствуют
24	1.1.24	1.1.25	118°40.7`	33.34	данные отсутствуют	16:39:061001:152(1)	данные отсутствуют
25	1.1.25	1.1.26	114°46.5`	7.16	данные отсутствуют	16:39:061001:152(1)	данные отсутствуют
26	1.1.26	1.1.27	114°26.6`	6.04	данные отсутствуют	16:39:061001:152(1)	данные отсутствуют
27	1.1.27	1.1.28	115°33.6`	6.37	данные отсутствуют	16:39:061001:152(1)	данные отсутствуют
28	1.1.28	1.1.29	123°10.7`	7.77	данные отсутствуют	16:39:061001:152(1)	данные отсутствуют
29	1.1.29	1.1.30	124°52.5`	10.06	данные отсутствуют	16:39:061001:152(1)	данные отсутствуют
30	1.1.30	1.1.31	133°18.9`	12.03	данные отсутствуют	16:39:061001:152(1)	данные отсутствуют
31	1.1.31	1.1.32	133°38.2`	14.85	данные отсутствуют	16:39:061001:152(1)	данные отсутствуют
32	1.1.32	1.1.33	134°11.6`	12.55	данные отсутствуют	16:39:061001:152(1)	данные отсутствуют
33	1.1.33	1.1.34	138°3.2`	26.55	данные отсутствуют	16:39:061001:152(1)	данные отсутствуют
34	1.1.34	1.1.35	139°13.6`	35.98	данные отсутствуют	16:39:061001:152(1)	данные отсутствуют
35	1.1.35	1.1.1	140°0.7`	16.92	данные отсутствуют	16:39:061001:152(1)	данные отсутствуют
36	1.2.36	1.2.37	21°29.5`	6.52	данные отсутствуют	16:39:000000:5423(1)	данные отсутствуют
37	1.2.37	1.2.38	291°30.4`	6.49	данные отсутствуют	16:39:000000:5423(1)	данные отсутствуют
38	1.2.38	1.2.39	201°58.9`	6.49	данные отсутствуют	16:39:000000:5423(1)	данные отсутствуют
39	1.2.39	1.2.36	111°47.1`	6.55	данные отсутствуют	16:39:000000:5423(1)	данные отсутствуют

ДОКУМЕНТ ПОДПИСАН
ЭЛЕКТРОННОЙ ПОДПИСЬЮ
Сертификат: 00BB056B7401CB38D2B3576ACDC8425108
Владелец: ФЕДЕРАЛЬНАЯ СЛУЖБА ГОСУДАРСТВЕННОЙ РЕГИСТРАЦИИ, КАДАСТРА И КАРТОГРАФИИ
Действителен: с 27.06.2023 по 19.09.2024

полное наименование должности		инициалы, фамилия

Выписка из Единого государственного реестра недвижимости об объекте недвижимости

Описание местоположения земельного участка

Земельный участок
вид объекта недвижимости

Лист № 1 раздела 3.2	Всего листов раздела 3.2: 2	Всего разделов: 6	Всего листов выписки: 18

21.06.2024г. № КУВИ-001/2024-165469361	
Кадастровый номер:	16:39:061001:571

Сведения о характерных точках границы земельного участка

Система координат МСК-16

Номер точки	Координаты, м		Описание закрепления на местности	Средняя квадратичная погрешность определения координат характерных точек границ земельного участка, м
	X	Y		
1	2	3	4	5
1	449515.42	2297845.13	-	2.5
2	449528.38	2297834.26	-	2.5
3	449555.63	2297810.76	-	2.5
4	449575.38	2297793.01	-	2.5
5	449584.13	2297784.01	-	2.5
6	449594.38	2297773.26	-	2.5
7	449602.63	2297764.51	-	2.5
8	449608.38	2297756.26	-	2.5
9	449612.63	2297749.76	-	2.5
10	449615.38	2297744.01	-	2.5
11	449617.88	2297738.51	-	2.5
12	449620.88	2297732.01	-	2.5
13	449636.88	2297702.76	-	2.5
14	449645.13	2297689.01	-	2.5
15	449648.88	2297683.26	-	2.5
16	449654.63	2297673.76	-	2.5
17	449672.38	2297641.26	-	2.5
18	449689.63	2297609.5	-	2.5
19	449697.13	2297593.75	-	2.5
20	449706.63	2297572.75	-	2.5
21	449711.88	2297560	-	2.5
22	449714.88	2297551	-	2.5

ДОКУМЕНТ ПОДПИСАН
ЭЛЕКТРОННОЙ ПОДПИСЬЮ
Сертификат: 00BB056B7401CB38D2B3576ACDC8425108
Владелец: ФЕДЕРАЛЬНАЯ СЛУЖБА ГОСУДАРСТВЕННОЙ РЕГИСТРАЦИИ, КАДАСТРА И КАРТОГРАФИИ
Действителен: с 27.06.2023 по 19.09.2024

полное наименование должности		инициалы, фамилия

Земельный участок
вид объекта недвижимости

Лист № 2 раздела 3.2	Всего листов раздела 3.2: 2	Всего разделов: 6	Всего листов выписки: 18

21.06.2024г. № КУВИ-001/2024-165469361	
Кадастровый номер:	16:39:061001:571

1	2	3	4	5
23	449715.63	2297548	-	2.5
24	449716.13	2297546	-	2.5
25	449715.63	2297545.25	-	2.5
26	449714.88	2297545.25	-	2.5
27	449713.13	2297545.25	-	2.5
28	449711.13	2297546.75	-	2.5
29	449707.88	2297548.5	-	2.5
30	449700.38	2297553.5	-	2.5
31	449683.88	2297565.75	-	2.5
32	449671.13	2297576.5	-	2.5
33	449623.63	2297619.76	-	2.5
34	449615.88	2297627.26	-	2.5
35	449592.95	2297648.39	-	2.5
1	449515.42	2297845.13	-	2.5
1	449564.74	2297735.62	-	2.5
2	449567.17	2297729.54	-	2.5
3	449573.19	2297731.97	-	2.5
4	449570.81	2297738.01	-	2.5
1	449564.74	2297735.62	-	2.5

ДОКУМЕНТ ПОДПИСАН
ЭЛЕКТРОННОЙ ПОДПИСЬЮ
Сертификат: 00BB056B7401CB38D2B3576ACDC8425108
Владелец: ФЕДЕРАЛЬНАЯ СЛУЖБА ГОСУДАРСТВЕННОЙ РЕГИСТРАЦИИ, КАДАСТРА И КАРТОГРАФИИ
Действителен: с 27.06.2023 по 19.09.2024

полное наименование должности		инициалы, фамилия

Выписка из Единого государственного реестра недвижимости об объекте недвижимости

Сведения о частях земельного участка

Земельный участок
вид объекта недвижимости

Лист № 1 раздела 4.1	Всего листов раздела 4.1: 4	Всего разделов: 6	Всего листов выписки: 18

21.06.2024г. № КУВИ-001/2024-165469361	
Кадастровый номер:	16:39:061001:571

Учетный номер части	Площадь, м2	Содержание ограничения в использовании или ограничения права на объект недвижимости или обременения объекта недвижимости
1	2	3
	Весь	вид ограничения (обременения): ограничения прав на земельный участок, предусмотренные статьей 56 Земельного кодекса Российской Федерации; Срок действия: не установлен; реквизиты документа-основания: приказ Росавиации от 18.02.2020 № 195-П "Об установлении приаэродромной территории аэродрома Бегишево (Нижнекамск)"я на приаэродромной территории подзон и Правил разрешения разногласий, возникающих между высшими исполнительными органами государственной власти субъектов Российской Федерации и уполномоченными Правительством Российской Федерации федеральными органами исполнительной власти при согласовании проекта решения об установлении приаэродромной территории» №1460 от 02.12.2017 от 18.02.2020 № 195-П выдан: ФЕДЕРАЛЬНОЕ АГЕНТСТВО ВОЗДУШНОГО ТРАНСПОРТА (Росавиация); Содержание ограничения (обременения): В пределах шестой подзоны приаэродромной территории запрещается размещать объекты, способствующие привлечению и массовому скоплению птиц. К таким объектам относятся: объекты размещения отходов, скотомогильники, фермы, зернохранилища, элеваторы, продуктовые склады, прочие складские помещения, предназначенные для хранения продуктов, теплицы, птицефермы, звероферм, животноводческие предприятия и другие объекты привлекательные для птиц наличием открытых источников корма. Запрещаются сельскохозяйственные работы на территории аэродрома, за исключением сенокошения. Размещение объектов, потенциально являющихся местами скопления птиц (или сохранение существующих объектов, с выявленными местами скопления птиц) на приаэродромной территории в границах шестой подзоны, допустимо в случае выполнения орнитологического обследования и подготовки заключения по оценке влияния объекта на безопасность полётов, а также при подтверждении регулярного дальнейшего проведения мероприятий по предотвращению скопления птиц на объекте.; Реестровый номер границы: 16:39-6.2606; Вид объекта реестра границ: Зона с особыми условиями использования территории; Вид зоны по документу: Шестая подзона Приаэродромной территории АО «АЭРОПОРТ БЕГИШЕВО»; Тип зоны: Охранная зона транспорта
	Весь	вид ограничения (обременения): ограничения прав на земельный участок, предусмотренные статьей 56 Земельного кодекса Российской Федерации; Срок действия: не установлен; реквизиты документа-основания: приказ Росавиации от 18.02.2020 № 195-П "Об установлении приаэродромной территории аэродрома Бегишево (Нижнекамск)" от 18.02.2020 № 195-П выдан:

полное наименование должности	ДОКУМЕНТ ПОДПИСАН ЭЛЕКТРОННОЙ ПОДПИСЬЮ Сертификат: 00BB056B7401CB38D2B3576ACDC8425108 Владелец: ФЕДЕРАЛЬНАЯ СЛУЖБА ГОСУДАРСТВЕННОЙ РЕГИСТРАЦИИ, КАДАСТРА И КАРТОГРАФИИ Действителен: с 27.06.2023 по 19.09.2024	инициалы, фамилия

Земельный участок			
вид объекта недвижимости			
Лист № 2 раздела 4.1	Всего листов раздела 4.1: 4	Всего разделов: 6	Всего листов выписки: 18

21.06.2024г. № КУВИ-001/2024-165469361	
Кадастровый номер:	16:39:061001:571

		ФЕДЕРАЛЬНОЕ АГЕНТСТВО ВОЗДУШНОГО ТРАНСПОРТА (Росавиация); Содержание ограничения (обременения): В пределах третьей подзоны приаэродромной территории запрещается размещать объекты, высота которых превышает ограничения, установленные уполномоченным Правительством Российской Федерации федеральным органом исполнительной власти при установлении соответствующей приаэродромной территории. Для объектов недвижимости, права на которые возникли у граждан или юридических лиц до установления приаэродромной территории, и объектов, в отношении которых выдано разрешение на строительство до установления приаэродромной территории (далее – существующие объекты) в целях сохранения законных прав граждан и юридических лиц и обеспечения безопасности полётов в случае превышения установленных ограничений по предельной абсолютной высоте существующих объектов, на каждый существующий объект необходимо наличие согласования строительства объекта в границах приаэродромной территории, выданного уполномоченным органом (далее – Согласование строительства) и документа, подтверждающего отсутствие влияния объекта капитального строительства на безопасность полётов, в том числе и документа, подтверждающего отсутствие влияния объекта капитального строительства на безопасность полётов, в том числе на работу средств радиотехнического обеспечения полётов воздушных судов, подготовленного специализированной организацией, либо научно-исследовательским институтом гражданской авиации, в соответствии с порядком, установленным действующим законодательством РФ (аэронавигационное рассмотрение).; Реестровый номер границы: 16:39-6.2604; Вид объекта реестра границ: Зона с особыми условиями использования территории; Вид зоны по документу: Третья подзона приаэродромной территории аэродрома гражданской авиации Нижнекамск (Бегишево)
	Весь	вид ограничения (обременения): ограничения прав на земельный участок, предусмотренные статьей 56 Земельного кодекса Российской Федерации; Срок действия: не установлен; реквизиты документа-основания: приказ Росавиации от 18.02.2020 № 195-П "Об установлении приаэродромной территории аэродрома Бегишево (Нижнекамск)" от 18.02.2020 № 195-П выдан: ФЕДЕРАЛЬНОЕ АГЕНТСТВО ВОЗДУШНОГО ТРАНСПОРТА (Росавиация); Содержание ограничения (обременения): В пределах пятой подзоны приаэродромной территории запрещается: 1. размещать опасные производственные объекты, определенные Федеральным законом "О промышленной безопасности опасных производственных объектов" № 116-ФЗ, функционирование которых может повлиять на безопасность полетов воздушных судов. 2. вводятся ограничения на строительство опасных производственных объектов, не относящихся к инфраструктуре аэропорта: складов нефти и нефтепродуктов, магистральных трубопроводов: газопроводов, нефтепроводов, нефтепродуктопроводов и сооружений на них. 3. магистральные газопроводы и сооружения на них, из которых возможен выброс или утечка газа в атмосферу, должны располагаться за пределами полос воздушных подходов к аэродромам. Другие опасные производственные объекты, определенные Федеральным законом "О промышленной безопасности опасных производственных объектов", функционирование которых может повлиять на безопасность полетов воздушных судов (компрессорные станции магистральных газопроводов, магистральные трубопроводы сжиженных углеводородных

ДОКУМЕНТ ПОДПИСАН
ЭЛЕКТРОННОЙ ПОДПИСЬЮ
Сертификат: 00BB056B7401CB38D2B3576ACDC8425108
Владелец: ФЕДЕРАЛЬНАЯ СЛУЖБА ГОСУДАРСТВЕННОЙ РЕГИСТРАЦИИ, КАДАСТРА И КАРТОГРАФИИ
Действителен: с 27.06.2023 по 19.09.2024

полное наименование должности		инициалы, фамилия

Земельный участок
вид объекта недвижимости

Лист № 3 раздела 4.1	Всего листов раздела 4.1: 4	Всего разделов: 6	Всего листов выписки: 18

21.06.2024г. № КУВИ-001/2024-165469361	
Кадастровый номер:	16:39:061001:571

		газов, склады вооружений и боеприпасов, АЭС и т.п.) должны располагаться на удалении от границы пятой подзоны, определённом с учетом максимального радиуса зон поражения в случаях происшествий техногенного характера на опасных производственных объектах. Отсутствие влияния на безопасность воздушных судов в границах пятой подзоны приаэродромной территории аэродрома устанавливается на основании декларации промышленной безопасности опасного производственного объекта I -II класса, подготовленной в соответствии с Федеральным законом «О промышленной безопасности опасных производственных объектов (с изменениями на 7 марта 2017 года)» № 116-ФЗ. При невозможности соблюдения нормативных расстояний сооружение опасных производственных объектов должно выполняться на основании специальных технических условий (СТУ), разработанных для конкретного объекта капитального строительства, и содержащих дополнительные технические требования, обеспечивающие безопасную эксплуатацию и функционирование объектов и сооружений.; Реестровый номер границы: 16:39-6.2607; Вид объекта реестра границ: Зона с особыми условиями использования территории; Вид зоны по документу: Пятая подзона Приаэродромной территории АО «АЭРОПОРТ БЕГИШЕВО»; Тип зоны: Охранная зона транспорта
	Весь	вид ограничения (обременения): ограничения прав на земельный участок, предусмотренные статьей 56 Земельного кодекса Российской Федерации; Срок действия: не установлен; реквизиты документа-основания: приказ "Об установлении приаэродромной территории аэродрома аэродрома Бегишево (Нижнекамск)" от 18.02.2020 № 195-П выдан: ФЕДЕРАЛЬНОЕ АГЕНТСТВО ВОЗДУШНОГО ТРАНСПОРТА (Росавиация); Содержание ограничения (обременения): в пределах Приаэродромной территории (в целях обеспечения безопасности полетов и исключения вредного воздействия на здоровье людей и деятельность организаций) устанавливается зона с особыми условиями использования территории (ЗОУИТ) в составе семи подзон; Реестровый номер границы: 16:39-6.2605; Вид объекта реестра границ: Зона с особыми условиями использования территории; Вид зоны по документу: Приаэродромная территория аэродрома гражданской авиации Нижнекамск (Бегишево)
	Весь	вид ограничения (обременения): ограничения прав на земельный участок, предусмотренные статьей 56 Земельного кодекса Российской Федерации; Срок действия: не установлен; реквизиты документа-основания: приказ Росавиации № 661-П от 14.08.2023 г. Об установлении приаэродромной территории аэродрома гражданской авиации Нижнекамск (Бегишево) от 14.08.2023 № 661-П выдан: ФЕДЕРАЛЬНОЕ АГЕНТСТВО ВОЗДУШНОГО ТРАНСПОРТА (Росавиация; приказ Росавиации от 18.02.2020 № 195-П "Об установлении приаэродромной территории аэродрома Бегишево (Нижнекамск)" от 18.02.2020 № 195-П выдан: ФЕДЕРАЛЬНОЕ АГЕНТСТВО ВОЗДУШНОГО ТРАНСПОРТА (Росавиация; Содержание ограничения (обременения): В пределах четвертой подзоны приаэродромной территории запрещается: 1. размещать объекты, создающие помехи в работе наземных средств и систем обслуживания воздушного движения, навигации, посадки и связи, предназначенных для организации воздушного движения и расположенных вне первой подзоны. 2. без согласования с оператором аэродрома размещение объектов, превышающих высотные ограничения: сектор 1 от 204 м до 204 м. сектор 2 от 176 м до 176 м. сектор 3 от 198 м до 198 м;

полное наименование должности	ДОКУМЕНТ ПОДПИСАН ЭЛЕКТРОННОЙ ПОДПИСЬЮ Сертификат: 00BB056B7401CB38D2B3576ACDC8425108 Владелец: ФЕДЕРАЛЬНАЯ СЛУЖБА ГОСУДАРСТВЕННОЙ РЕГИСТРАЦИИ, КАДАСТРА И КАРТОГРАФИИ Действителен: с 27.06.2023 по 19.09.2024	инициалы, фамилия

Земельный участок
вид объекта недвижимости

Лист № 4 раздела 4.1	Всего листов раздела 4.1: 4	Всего разделов: 6	Всего листов выписки: 18

21.06.2024г. № КУВИ-001/2024-165469361	
Кадастровый номер:	16:39:061001:571

		сектор 4 от 191 м до 191 м; сектор 5 от 205 м до 205 м. сектор 6 от 196 м до 196 м. сектор 7 от 219 м до 219 м. сектор 8 от 181 м до 181 м. сектор 9 от 165 м до 165 м. сектор 10 от 198 м до 214 м. сектор 11 от 214 м до 218 м. сектор 12 от 218 м до 223 м. сектор 13 от 223 м до 227 м. сектор 14 от 227 м до 231 м. сектор 15 от 231 м до 236 м. сектор 16 от 236 м до 240 м. сектор 17 от 240 м до 245 м. сектор 18 от 245 м до 249 м. сектор 19 от 249 м до 253 м. сектор 20 от 253 м до 258 м. сектор 21 от 258 м до 262 м. сектор 22 от 262 м до 266 м. сектор 23 от 266 м до 271 м. сектор 24 от 271 м до 275 м. сектор 25 от 275 м до 279 м. сектор 26 от 279 м до 284 м. сектор 27 от 284 м до 288 м. сектор 28 от 288 м до 293 м. сектор 29 от 293 м до 297 м. сектор 30 от 297 м до 301 м. сектор 31 от 301 м до 306 м. сектор 32 от 306 м до 310 м. сектор 33 от 310 м до 314 м. сектор 34 от 314 м до 319 м. сектор 35 от 319 м до 323 м. сектор 36 от 323 м до 327 м. сектор 37 от 327 м до 332 м. сектор 38 от 332 м до 336 м. сектор 39 от 196 м до 211 м. сектор 40 от 196 м до 202 м. сектор 41 от 202 м до 209 м. сектор 42 от 209 м до 215 м. сектор 43 от 215 м до 222 м. сектор 44 от 222 м до 228 м. сектор 45 от 228 м до 235 м. сектор 46 от 235 м до 241 м. сектор 47 от 241 м до 248 м. сектор 48 от 248 м до 254 м. сектор 49 от 254 м до 261 м. сектор 50 от 261 м до 266 м. сектор 51 от 336 м до 378 м. сектор 52 от 378 м до 384 м. сектор 53 от 336 м до 404 м. сектор 54 от 404 м до 411 м. сектор 55 от 411 м до 417 м. сектор 56 от 586 м до 597 м. сектор 57 от 597 м до 612 м. сектор 58 от 612 м до 627 м. сектор 59 от 627 м до 642 м. сектор 60 от 642 м до 657 м. сектор 61 от 657 м до 672 м. сектор 62 от 672 м до 687 м. сектор 63 от 687 м до 702 м. сектор 64 от 702 м до 717 м.; Реестровый номер границы: 16:39-6.2600; Вид объекта реестра границ: Зона с особыми условиями использования территории; Вид зоны по документу: Четвёртая подзона Приаэродромной территории АО «АЭРОПОРТ БЕГИШЕВО»»

ДОКУМЕНТ ПОДПИСАН
ЭЛЕКТРОННОЙ ПОДПИСЬЮ
Сертификат: 00BB056B7401CB38D2B3576ACDC8425108
Владелец: ФЕДЕРАЛЬНАЯ СЛУЖБА ГОСУДАРСТВЕННОЙ РЕГИСТРАЦИИ, КАДАСТРА И КАРТОГРАФИИ
Действителен: с 27.06.2023 по 19.09.2024

полное наименование должности		инициалы, фамилия

Филиал публично-правовой компании "Роскадастр" по Республике Татарстан

полное наименование органа регистрации прав

Выписка из Единого государственного реестра недвижимости об объекте недвижимости

Сведения о характеристиках объекта недвижимости

На основании запроса от 21.06.2024, поступившего на рассмотрение 21.06.2024, сообщаем, что согласно записям Единого государственного реестра недвижимости:

Раздел 1 Лист 1

Земельный участок
вид объекта недвижимости

Лист № 1 раздела 1	Всего листов раздела 1: 7	Всего разделов: 6	Всего листов выписки: 20

21.06.2024г. № КУВИ-001/2024-165470121	
Кадастровый номер:	16:39:061001:572
Номер кадастрового квартала:	16:39:061001
Дата присвоения кадастрового номера:	15.12.2022

Ранее присвоенный государственный учетный номер:	данные отсутствуют
Местоположение:	Российская Федерация, Республика Татарстан, Тукаевский муниципальный район, тер Иштеряковское с/п
Площадь:	50324 +/- 1963
Кадастровая стоимость, руб.:	11514307.33
Кадастровые номера расположенных в пределах земельного участка объектов недвижимости:	16:00:000000:772
Кадастровые номера объектов недвижимости, из которых образован объект недвижимости:	16:39:000000:317
Кадастровые номера образованных объектов недвижимости:	данные отсутствуют
Категория земель:	Земли промышленности, энергетики, транспорта, связи, радиовещания, телевидения, информатики, земли для обеспечения космической деятельности, земли обороны, безопасности и земли иного специального назначения
Виды разрешенного использования:	6.0 производственная деятельность, 6.9 Склад
Сведения о кадастровом инженере:	Ким Ольга Александровна, СНИЛС 024-434-208 12, договор на выполнение кадастровых работ от 01.10.2021 № ТД-531/21, дата завершения кадастровых работ: 30.11.2022
Сведения о лесах, водных объектах и об иных природных объектах, расположенных в пределах земельного участка:	данные отсутствуют

полное наименование должности	ДОКУМЕНТ ПОДПИСАН ЭЛЕКТРОННОЙ ПОДПИСЬЮ Сертификат: 00BB056B7401CB38D2B3576ACDC8425108 Владелец: ФЕДЕРАЛЬНАЯ СЛУЖБА ГОСУДАРСТВЕННОЙ РЕГИСТРАЦИИ, КАДАСТРА И КАРТОГРАФИИ Действителен: с 27.06.2023 по 19.09.2024	инициалы, фамилия

Земельный участок
вид объекта недвижимости

Лист № 2 раздела 1	Всего листов раздела 1: 7	Всего разделов: 6	Всего листов выписки: 20

21.06.2024г. № КУВИ-001/2024-165470121	
Кадастровый номер:	16:39:061001:572

Сведения о том, что земельный участок полностью расположен в границах зоны с особыми условиями использования территории, территории объекта культурного наследия, публичного сервитута:	Земельный участок полностью расположен в границах зоны с реестровым номером 16:39-6.2606 от 12.01.2023, ограничение использования земельного участка в пределах зоны: В пределах шестой подзоны приаэродромной территории запрещается размещать объекты, способствующие привлечению и массовому скоплению птиц. К таким объектам относятся: объекты размещения отходов, скотомогильники, фермы, зернохранилища, элеваторы, продуктовые склады, прочие складские помещения, предназначенные для хранения продуктов, теплицы, птицефермы, звероферм, животноводческие предприятия и другие объекты привлекательные для птиц наличием открытых источников корма. Запрещаются сельскохозяйственные работы на территории аэродрома, за исключением сенокошения. Размещение объектов, потенциально являющихся местами скопления птиц (или сохранение существующих объектов, с выявленными местами скопления птиц) на приаэродромной территории в границах шестой подзоны, допустимо в случае выполнения орнитологического обследования и подготовки заключения по оценке влияния объекта на безопасность полётов, а также при подтверждении регулярного дальнейшего проведения мероприятий по предотвращению скопления птиц на объекте., вид/наименование: Шестая подзона Приаэродромной территории АО «АЭРОПОРТ БЕГИШЕВО», тип: Охранная зона транспорта, дата решения: 18.02.2020, номер решения: 195-П, наименование ОГВ/ОМСУ: ФЕДЕРАЛЬНОЕ АГЕНТСТВО ВОЗДУШНОГО ТРАНСПОРТА (Росавиация) Земельный участок полностью расположен в границах зоны с реестровым номером 16:39-6.2604 от 10.01.2023, ограничение использования земельного участка в пределах зоны: Строительство и реконструкция зданий / сооружений в границах третьей подзоны разрешается только после определения максимально допустимой высоты здания / сооружения в зависимости от местоположения путем проведения соответствующих расчетов в соответствии с требованиями ФАП-262 с учетом следующих абсолютных высот ограничения объектов в Балтийской системе высот 1977 года Поверхность взлёта с МКвзл.=033° Сектор 1 от 190 м до 198 м Сектор 2 от 198 м до 206 м Сектор 3 от 206 м до 214 м Сектор 4 от 214 м до 222 м Сектор 5 от 222 м до 230 м Сектор 6 от 230 м до 238 м Сектор 7 от 238 м до 246 м Сектор 8 от 248 м до 254 м Сектор 9 от 254 м до 262 м Сектор 10 от 262 м до 270 м Сектор 11 от 270 м до 278 м Сектор 12 от 278 м до 286 м Сектор 13 от 286 м до 294 м Сектор 14 от 294 м до 302 м Сектор 15 от 302 м до 310 м Сектор 16 от 310 м до 318 м Сектор 17 от 318 м до 326 м Сектор 18 от 236 м до 334 м Сектор 19 от 334 м до 342 м Сектор 20 от 342 м до 346 м Сектор 47-2 от 301 м до 310 м Поверхность взлёта с МКвзл.=213° Сектор 21 от 191 м до 199 м Сектор 22 от 199 м до 207 м Сектор 23 от 207 м до 215 м Сектор 24 от 215 м до 223 м Сектор 25 от 223 м до 231 м Сектор 26 от 231 м до 239 м Сектор 27 от 239 м до 246 м Сектор 28 от 250 м до 255 м Сектор 29 от 255 м до 263 м Сектор 30 от 263 м до 271 м Сектор 31 от 271 м до 279 м Сектор 32 от 279 м до 287 м Сектор 33 от 287 м

ДОКУМЕНТ ПОДПИСАН
ЭЛЕКТРОННОЙ ПОДПИСЬЮ
Сертификат: 00BB056B7401CB38D2B3576ACDC8425108
Владелец: ФЕДЕРАЛЬНАЯ СЛУЖБА ГОСУДАРСТВЕННОЙ РЕГИСТРАЦИИ, КАДАСТРА И КАРТОГРАФИИ
Действителен: с 27.06.2023 по 19.09.2024

полное наименование должности		инициалы, фамилия

Земельный участок
вид объекта недвижимости

Лист № 3 раздела 1	Всего листов раздела 1: 7	Всего разделов: 6	Всего листов выписки: 20

21.06.2024г. № КУВИ-001/2024-165470121	
Кадастровый номер:	16:39:061001:572

Сведения о том, что земельный участок полностью расположен в границах зоны с особыми условиями использования территории, территории объекта культурного наследия, публичного сервитута:	до 295 м Сектор 34 от 295 м до 303 м Сектор 35 от 303 м до 311 м Сектор 36 от 311 м до 319 м Сектор 37 от 319 м до 327 м Сектор 38 от 327 м до 335 м Сектор 39 от 335 м до 343 м Сектор 40 от 343 м до 346 м Поверхность захода на посадку с МКпос.=213° Сектор 41 от 190 м до 200 м Сектор 42 от 200 м до 210 м Сектор 43 от 210 м до 220 м Сектор 44 от 220 м до 230 м Сектор 45 от 230 м до 240 м Сектор 46 от 240 м до 246 м Сектор 47-1 от 301 м до 310 м Сектор 48 от 310 м до 320 м Сектор 49 от 320 м до 330 м Сектор 50 от 330 м до 340 м Сектор 51 от 340 м до 346 м Сектор 52 от 346 м до 346 м Поверхность захода на посадку с МКпос.=033° Сектор 53 от 191 м до 201 м Сектор 54 от 201 м до 211 м Сектор 55 от 211 м до 221 м Сектор 56 от 221 м до 231 м Сектор 57 от 231 м до 241 м Сектор 58 от 241 м до 246 м Сектор 59 от 303 м до 311 м Сектор 60 от 311 м до 321 м Сектор 61 от 321 м до 331 м Сектор 62 от 331 м до 341 м Сектор 63 от 341 м до 346 м Сектор 64 от 346 м до 346 м Внутренняя горизонтальная поверхность Сектор 66 от 246 м до 246 м Коническая поверхность Сектор 67 от 246 м до 271 м Сектор 68 от 271 м до 296 м Сектор 69 от 296 м до 321 м Сектор 70 от 321 м до 346 м Внешняя горизонтальная поверхность Сектор 71 от 346 до 346 м Переходные поверхности Сектор 65 от 190 м до 246 м, вид/наименование: Третья подзона приаэродромной территории аэродрома гражданской авиации Нижнекамск (Бегишево), решения: 1. дата решения: 14.08.2023, номер решения: 661-П, наименование ОГВ/ОМСУ: ФЕДЕРАЛЬНОЕ АГЕНТСТВО ВОЗДУШНОГО ТРАНСПОРТА (Росавиация) 2. дата решения: 18.02.2020, номер решения: 195-П, наименование ОГВ/ОМСУ: ФЕДЕРАЛЬНОЕ АГЕНТСТВО ВОЗДУШНОГО ТРАНСПОРТА (Росавиация) Земельный участок полностью расположен в границах зоны с реестровым номером 16:39-6.2607 от 12.01.2023, ограничение использования земельного участка в пределах зоны: В пределах пятой подзоны приаэродромной территории запрещается: 1. размещать опасные производственные объекты, определенные Федеральным законом "О промышленной безопасности опасных производственных объектов" № 116-ФЗ, функционирование которых может повлиять на безопасность полетов воздушных судов. 2. вводятся ограничения на строительство опасных производственных объектов, не относящихся к инфраструктуре аэропорта: складов нефти и нефтепродуктов, магистральных трубопроводов: газопроводов, нефтепроводов, нефтепродуктопроводов и сооружений на них. 3. магистральные газопроводы и сооружения на них, из которых возможен выброс или утечка газа в атмосферу, должны располагаться за пределами полос воздушных подходов к аэродромам. Другие опасные производственные объекты, определенные Федеральным законом "О промышленной безопасности опасных производственных объектов", функционирование которых может повлиять на безопасность полетов воздушных судов (компрессорные станции магистральных газопроводов, магистральные трубопроводы сжиженных углеводородных газов, склады вооружений и боеприпасов, АЭС и т.п.) должны располагаться на удалении от

полное наименование должности	ДОКУМЕНТ ПОДПИСАН ЭЛЕКТРОННОЙ ПОДПИСЬЮ Сертификат: 00BB056B7401CB38D2B3576ACDC8425108 Владелец: ФЕДЕРАЛЬНАЯ СЛУЖБА ГОСУДАРСТВЕННОЙ РЕГИСТРАЦИИ, КАДАСТРА И КАРТОГРАФИИ Действителен: с 27.06.2023 по 19.09.2024	инициалы, фамилия

Земельный участок
вид объекта недвижимости

Лист № 4 раздела 1	Всего листов раздела 1: 7	Всего разделов: 6	Всего листов выписки: 20

21.06.2024г. № КУВИ-001/2024-165470121	
Кадастровый номер:	16:39:061001:572

Сведения о том, что земельный участок полностью расположен в границах зоны с особыми условиями использования территории, территории объекта культурного наследия, публичного сервитута:	границы пятой подзоны, определённом с учетом максимального радиуса зон поражения в случаях происшествий техногенного характера на опасных производственных объектах. Отсутствие влияния на безопасность воздушных судов в границах пятой подзоны приаэродромной территории аэродрома устанавливается на основании декларации промышленной безопасности опасного производственного объекта I -II класса, подготовленной в соответствии с Федеральным законом «О промышленной безопасности опасных производственных объектов (с изменениями на 7 марта 2017 года)» № 116-ФЗ. При невозможности соблюдения нормативных расстояний сооружение опасных производственных объектов должно выполняться на основании специальных технических условий (СТУ), разработанных для конкретного объекта капитального строительства, и содержащих дополнительные технические требования, обеспечивающие безопасную эксплуатацию и функционирование объектов и сооружений., вид/наименование: Пятая подзона Приаэродромной территории АО «АЭРОПОРТ БЕГИШЕВО», тип: Охранная зона транспорта, дата решения: 18.02.2020, номер решения: 195-П, наименование ОГВ/ОМСУ: ФЕДЕРАЛЬНОЕ АГЕНТСТВО ВОЗДУШНОГО ТРАНСПОРТА (Росавиация) Земельный участок полностью расположен в границах зоны с реестровым номером 16:39-6.2605 от 11.01.2023, ограничение использования земельного участка в пределах зоны: Приаэродромная территория аэродрома гражданской авиации Нижнекамск (Бегишево) является зоной с особыми условиями использования территорий. В соответствии с требованиями Воздушного кодекса Российской Федерации и Федерального закона от 1 июля 2017 г. № 135-ФЗ «О внесении изменений в отдельные законодательные акты Российской Федерации в части совершенствования порядка установления и использования приаэродромной территории и санитарно-защитной зоны» (далее – Федеральный закон № 135-ФЗ) на приаэродромной территории аэродрома установлены ограничения использования земельных участков и (или) расположенных на них объектов недвижимости и осуществления экономической и иной деятельности. Охранная зона устанавливается бессрочно., вид/наименование: Приаэродромная территория аэродрома гражданской авиации Нижнекамск (Бегишево), решения: 1. дата решения: 14.08.2023, номер решения: 661-П, наименование ОГВ/ОМСУ: ФЕДЕРАЛЬНОЕ АГЕНТСТВО ВОЗДУШНОГО ТРАНСПОРТА (Росавиация) 2. дата решения: 18.02.2020, номер решения: 195-П, наименование ОГВ/ОМСУ: ФЕДЕРАЛЬНОЕ АГЕНТСТВО ВОЗДУШНОГО ТРАНСПОРТА (Росавиация) Земельный участок полностью расположен в границах зоны с реестровым номером 16:39-6.2600 от 22.12.2022, ограничение использования земельного участка в пределах зоны: В пределах четвертой подзоны приаэродромной территории запрещается: 1. размещать объекты, создающие помехи в работе наземных средств и систем обслуживания воздушного движения, навигации, посадки и связи, предназначенных для организации воздушного движения и расположенных вне первой подзоны. 2. без согласования с

ДОКУМЕНТ ПОДПИСАН
ЭЛЕКТРОННОЙ ПОДПИСЬЮ
Сертификат: 00BB056B7401CB38D2B3576ACDC8425108
Владелец: ФЕДЕРАЛЬНАЯ СЛУЖБА ГОСУДАРСТВЕННОЙ РЕГИСТРАЦИИ, КАДАСТРА И КАРТОГРАФИИ
Действителен: с 27.06.2023 по 19.09.2024

полное наименование должности		инициалы, фамилия

Земельный участок
вид объекта недвижимости

Лист № 5 раздела 1	Всего листов раздела 1: 7	Всего разделов: 6	Всего листов выписки: 20

21.06.2024г. № КУВИ-001/2024-165470121	
Кадастровый номер:	16:39:061001:572

Сведения о том, что земельный участок полностью расположен в границах зоны с особыми условиями использования территории, территории объекта культурного наследия, публичного сервитута:	оператором аэродрома размещение объектов, превышающих высотные ограничения: сектор 1 от 204 м до 204 м. сектор 2 от 176 м до 176 м. сектор 3 от 198 м до 198 м; сектор 4 от 191 м до 191 м; сектор 5 от 205 м до 205 м. сектор 6 от 196 м до 196 м. сектор 7 от 219 м до 219 м. сектор 8 от 181 м до 181 м. сектор 9 от 165 м до 165 м. сектор 10 от 198 м до 214 м. сектор 11 от 214 м до 218 м. сектор 12 от 218 м до 223 м. сектор 13 от 223 м до 227 м. сектор 14 от 227 м до 231 м. сектор 15 от 231 м до 236 м. сектор 16 от 236 м до 240 м. сектор 17 от 240 м до 245 м. сектор 18 от 245 м до 249 м. сектор 19 от 249 м до 253 м. сектор 20 от 253 м до 258 м. сектор 21 от 258 м до 262 м. сектор 22 от 262 м до 266 м. сектор 23 от 266 м до 271 м. сектор 24 от 271 м до 275 м. сектор 25 от 275 м до 279 м. сектор 26 от 279 м до 284 м. сектор 27 от 284 м до 288 м. сектор 28 от 288 м до 293 м. сектор 29 от 293 м до 297 м. сектор 30 от 297 м до 301 м. сектор 31 от 301 м до 306 м. сектор 32 от 306 м до 310 м. сектор 33 от 310 м до 314 м. сектор 34 от 314 м до 319 м. сектор 35 от 319 м до 323 м. сектор 36 от 323 м до 327 м. сектор 37 от 327 м до 332 м. сектор 38 от 332 м до 336 м. сектор 39 от 196 м до 211 м. сектор 40 от 196 м до 202 м. сектор 41 от 202 м до 209 м. сектор 42 от 209 м до 215 м. сектор 43 от 215 м до 222 м. сектор 44 от 222 м до 228 м. сектор 45 от 228 м до 235 м. сектор 46 от 235 м до 241 м. сектор 47 от 241 м до 248 м. сектор 48 от 248 м до 254 м. сектор 49 от 254 м до 261 м. сектор 50 от 261 м до 266 м. сектор 51 от 336 м до 378 м. сектор 52 от 378 м до 384 м. сектор 53 от 336 м до 404 м. сектор 54 от 404 м до 411 м. сектор 55 от 411 м до 417 м. сектор 56 от 586 м до 597 м. сектор 57 от 597 м до 612 м. сектор 58 от 612 м до 627 м. сектор 59 от 627 м до 642 м. сектор 60 от 642 м до 657 м. сектор 61 от 657 м до 672 м. сектор 62 от 672 м до 687 м. сектор 63 от 687 м до 702 м. сектор 64 от 702 м до 717 м., вид/наименование: Четвёртая подзона Приаэродромной территории АО «АЭРОПОРТ БЕГИШЕВО»», решения: 1. дата решения: 14.08.2023, номер решения: 661-П, наименование ОГВ/ОМСУ: ФЕДЕРАЛЬНОЕ АГЕНТСТВО ВОЗДУШНОГО ТРАНСПОРТА (Росавиация 2. дата решения: 18.02.2020, номер решения: 195-П, наименование ОГВ/ОМСУ: ФЕДЕРАЛЬНОЕ АГЕНТСТВО ВОЗДУШНОГО ТРАНСПОРТА (Росавиация
Сведения о том, что земельный участок расположен в границах особой экономической зоны, территории опережающего развития, зоны территориального развития в Российской Федерации, игорной зоны:	данные отсутствуют
Сведения о том, что земельный участок расположен в границах особо охраняемой природной территории, Байкальской природной территории и ее экологических зон, лесопарковом зеленом поясе, охотничьего угодья, лесничества:	данные отсутствуют
Сведения о расположении земельного участка и (или) расположенного на нем объекта недвижимости в границах территории, в отношении которой принято решение о резервировании земель для государственных или муниципальных нужд:	данные отсутствуют

ДОКУМЕНТ ПОДПИСАН
ЭЛЕКТРОННОЙ ПОДПИСЬЮ
Сертификат: 00BB056B7401CB38D2B3576ACDC8425108
Владелец: ФЕДЕРАЛЬНАЯ СЛУЖБА ГОСУДАРСТВЕННОЙ РЕГИСТРАЦИИ, КАДАСТРА И КАРТОГРАФИИ
Действителен: с 27.06.2023 по 19.09.2024

полное наименование должности		инициалы, фамилия

Земельный участок
вид объекта недвижимости

Лист № 6 раздела 1	Всего листов раздела 1: 7	Всего разделов: 6	Всего листов выписки: 20

21.06.2024г. № КУВИ-001/2024-165470121	
Кадастровый номер:	16:39:061001:572

Сведения о результатах проведения государственного земельного надзора:	данные отсутствуют
Сведения о расположении земельного участка в границах территории, в отношении которой утвержден проект межевания территории:	данные отсутствуют
Условный номер земельного участка:	данные отсутствуют
Сведения о принятии акта и (или) заключении договора, предусматривающих предоставление в соответствии с земельным законодательством исполнительным органом государственным органом власти или органом местного самоуправления, находящегося в государственной или муниципальной собственности земельного участка для строительства наемного дома социального использования или наемного дома коммерческого использования:	данные отсутствуют
Сведения о том, что земельный участок или земельные участки образованы на основании решения об изъятии земельного участка и (или) расположенного на нем объекта недвижимости для государственных или муниципальных нужд:	данные отсутствуют
Сведения о том, что земельный участок образован из земель или земельного участка, государственная собственность на которые не разграничена:	данные отсутствуют
Сведения о наличии земельного спора о местоположении границ земельных участков:	данные отсутствуют
Статус записи об объекте недвижимости:	Сведения об объекте недвижимости имеют статус "актуальные"
Особые отметки:	Для данного земельного участка обеспечен доступ посредством земельного участка (земельных участков) с кадастровым номером (кадастровыми номерами): 16:39:061001:152. Сведения об ограничениях права на объект недвижимости, обременениях данного объекта, не зарегистрированных в реестре прав, ограничений прав и обременений недвижимого имущества: вид ограничения (обременения): ограничения прав на земельный участок, предусмотренные статьей 56 Земельного кодекса Российской Федерации; срок действия: с 23.06.2023; реквизиты документа-основания: приказ Росавиации от 18.02.2020 № 195-П "Об установлении приаэродромной территории аэродрома Бегишево (Нижнекамск)"я на приаэродромной территории подзон и Правил разрешения разногласий, возникающих между высшими исполнительными органами государственной власти субъектов Российской Федерации и уполномоченными Правительством Российской Федерации федеральными органами

полное наименование должности		инициалы, фамилия

ДОКУМЕНТ ПОДПИСАН
ЭЛЕКТРОННОЙ ПОДПИСЬЮ
Сертификат: 00BB056B7401CB38D2B3576ACDC8425108
Владелец: ФЕДЕРАЛЬНАЯ СЛУЖБА ГОСУДАРСТВЕННОЙ РЕГИСТРАЦИИ, КАДАСТРА И КАРТОГРАФИИ
Действителен: с 27.06.2023 по 19.09.2024

Земельный участок
вид объекта недвижимости

Лист № 7 раздела 1	Всего листов раздела 1: 7	Всего разделов: 6	Всего листов выписки: 20

21.06.2024г. № КУВИ-001/2024-165470121	
Кадастровый номер:	16:39:061001:572
	исполнительной власти при согласовании проекта решения об установлении приаэродромной территории» №1460 от 02.12.2017 от 18.02.2020 № 195-П выдан: ФЕДЕРАЛЬНОЕ АГЕНТСТВО ВОЗДУШНОГО ТРАНСПОРТА (Росавиация). вид ограничения (обременения): ограничения прав на земельный участок, предусмотренные статьей 56 Земельного кодекса Российской Федерации; срок действия: с 13.09.2023; реквизиты документа-основания: приказ Росавиации от 18.02.2020 № 195-П "Об установлении приаэродромной территории аэродрома Бегишево (Нижнекамск)" от 18.02.2020 № 195-П выдан: ФЕДЕРАЛЬНОЕ АГЕНТСТВО ВОЗДУШНОГО ТРАНСПОРТА (Росавиация). вид ограничения (обременения): ограничения прав на земельный участок, предусмотренные статьей 56 Земельного кодекса Российской Федерации; срок действия: с 05.03.2024; реквизиты документа-основания: приказ Росавиации от 18.02.2020 № 195-П "Об установлении приаэродромной территории аэродрома Бегишево (Нижнекамск)" от 18.02.2020 № 195-П выдан: ФЕДЕРАЛЬНОЕ АГЕНТСТВО ВОЗДУШНОГО ТРАНСПОРТА (Росавиация). вид ограничения (обременения): ограничения прав на земельный участок, предусмотренные статьей 56 Земельного кодекса Российской Федерации; срок действия: с 19.05.2024; реквизиты документа-основания: приказ "Об установлении приаэродромной территории аэродрома аэродрома Бегишево (Нижнекамск)" от 18.02.2020 № 195-П выдан: ФЕДЕРАЛЬНОЕ АГЕНТСТВО ВОЗДУШНОГО ТРАНСПОРТА (Росавиация). вид ограничения (обременения): ограничения прав на земельный участок, предусмотренные статьей 56 Земельного кодекса Российской Федерации; срок действия: с 17.06.2024; реквизиты документа-основания: приказ Росавиации № 661-П от 14.08.2023 г. Об установлении приаэродромной территории аэродрома гражданской авиации Нижнекамск (Бегишево) от 14.08.2023 № 661-П выдан: ФЕДЕРАЛЬНОЕ АГЕНТСТВО ВОЗДУШНОГО ТРАНСПОРТА (Росавиация; приказ Росавиации от 18.02.2020 № 195-П "Об установлении приаэродромной территории аэродрома Бегишево (Нижнекамск)" от 18.02.2020 № 195-П выдан: ФЕДЕРАЛЬНОЕ АГЕНТСТВО ВОЗДУШНОГО ТРАНСПОРТА (Росавиация. Граница земельного участка пересекает границы земельных участков (земельного участка) с кадастровыми номерами (кадастровым номером) 16:39:061001:36. Сведения, необходимые для заполнения раздела: 4 - Сведения о частях земельного участка, отсутствуют.
Получатель выписки:	Камышникова Ирина Сергеевна

полное наименование должности	ДОКУМЕНТ ПОДПИСАН ЭЛЕКТРОННОЙ ПОДПИСЬЮ Сертификат: 00BB056B7401CB38D2B3576ACDC8425108 Владелец: ФЕДЕРАЛЬНАЯ СЛУЖБА ГОСУДАРСТВЕННОЙ РЕГИСТРАЦИИ, КАДАСТРА И КАРТОГРАФИИ Действителен: с 27.06.2023 по 19.09.2024	инициалы, фамилия

Выписка из Единого государственного реестра недвижимости об объекте недвижимости

Сведения о зарегистрированных правах

Земельный участок
вид объекта недвижимости

Лист № 1 раздела 2	Всего листов раздела 2: 2	Всего разделов: 6	Всего листов выписки: 20

21.06.2024г. № КУВИ-001/2024-165470121	
Кадастровый номер:	16:39:061001:572

1	Правообладатель (правообладатели):	1.1	Республика Татарстан
	Сведения о возможности предоставления третьим лицам персональных данных физического лица:	1.1.1	данные отсутствуют
2	Вид, номер, дата и время государственной регистрации права:	2.1	Собственность 16:39:061001:572-16/136/2023-3 16.10.2023 14:23:50
3	Сведения об осуществлении государственной регистрации сделки, права без необходимого в силу закона согласия третьего лица, органа:	3.1	данные отсутствуют
4	Ограничение прав и обременение объекта недвижимости:		

4.1	вид:	Аренда
	дата государственной регистрации:	12.01.2024 10:08:39
	номер государственной регистрации:	16:39:061001:572-16/136/2024-4
	срок, на который установлены ограничение прав и обременение объекта недвижимости:	Срок действия с 20.12.2023 по 19.12.2033
	лицо, в пользу которого установлены ограничение прав и обременение объекта недвижимости:	Общество с ограниченной ответственностью "Алабуга Девелопмент", ИНН: 1646043699
	сведения о возможности предоставления третьим лицам персональных данных физического лица	данные отсутствуют
	основание государственной регистрации:	Договор аренды земельного участка, находящегося в государственной или муниципальной собственности, № 071-5154, выдан 27.12.2023
	сведения об осуществлении государственной регистрации сделки, права, ограничения права без необходимого в силу закона согласия третьего лица, органа:	данные отсутствуют
	сведения об управляющем залогом и о договоре управления залогом, если такой договор заключен для управления ипотекой:	данные отсутствуют
	сведения о депозитарии, который осуществляет хранение обездвиженной документарной закладной или электронной закладной:	

ДОКУМЕНТ ПОДПИСАН
ЭЛЕКТРОННОЙ ПОДПИСЬЮ
Сертификат: 00BB056B7401CB38D2B3576ACDC8425108
Владелец: ФЕДЕРАЛЬНАЯ СЛУЖБА ГОСУДАРСТВЕННОЙ РЕГИСТРАЦИИ, КАДАСТРА И КАРТОГРАФИИ
Действителен: с 27.06.2023 по 19.09.2024

полное наименование должности		инициалы, фамилия

Земельный участок
вид объекта недвижимости

Лист № 2 раздела 2	Всего листов раздела 2: 2	Всего разделов: 6	Всего листов выписки: 20

21.06.2024г. № КУВИ-001/2024-165470121	
Кадастровый номер:	16:39:061001:572

	ведения о внесении изменений или дополнений в регистрационную запись об ипотеке:	
5	Договоры участия в долевом строительстве:	не зарегистрировано
6	Заявленные в судебном порядке права требования:	данные отсутствуют
7	Сведения о возможности предоставления третьим лицам персональных данных физического лица	данные отсутствуют
8	Сведения о возражении в отношении зарегистрированного права:	данные отсутствуют
9	Сведения о наличии решения об изъятии объекта недвижимости для государственных и муниципальных нужд:	данные отсутствуют
10	Сведения о невозможности государственной регистрации без личного участия правообладателя или его законного представителя:	данные отсутствуют
11	Правопритязания и сведения о наличии поступивших, но не рассмотренных заявлений о проведении государственной регистрации права (перехода, прекращения права), ограничения права или обременения объекта недвижимости, сделки в отношении объекта недвижимости:	отсутствуют
11	Сведения о невозможности государственной регистрации перехода, прекращения, ограничения права на земельный участок из земель сельскохозяйственного назначения:	данные отсутствуют

ДОКУМЕНТ ПОДПИСАН
ЭЛЕКТРОННОЙ ПОДПИСЬЮ
Сертификат: 00BB056B7401CB38D2B3576ACDC8425108
Владелец: ФЕДЕРАЛЬНАЯ СЛУЖБА ГОСУДАРСТВЕННОЙ РЕГИСТРАЦИИ, КАДАСТРА И КАРТОГРАФИИ
Действителен: с 27.06.2023 по 19.09.2024

полное наименование должности		инициалы, фамилия

Выписка из Единого государственного реестра недвижимости об объекте недвижимости

Описание местоположения земельного участка

Земельный участок
вид объекта недвижимости

Лист № 1 раздела 3	Всего листов раздела 3: 1	Всего разделов: 6	Всего листов выписки: 20

21.06.2024г. № КУВИ-001/2024-165470121	
Кадастровый номер:	16:39:061001:572

План (чертеж, схема) земельного участка

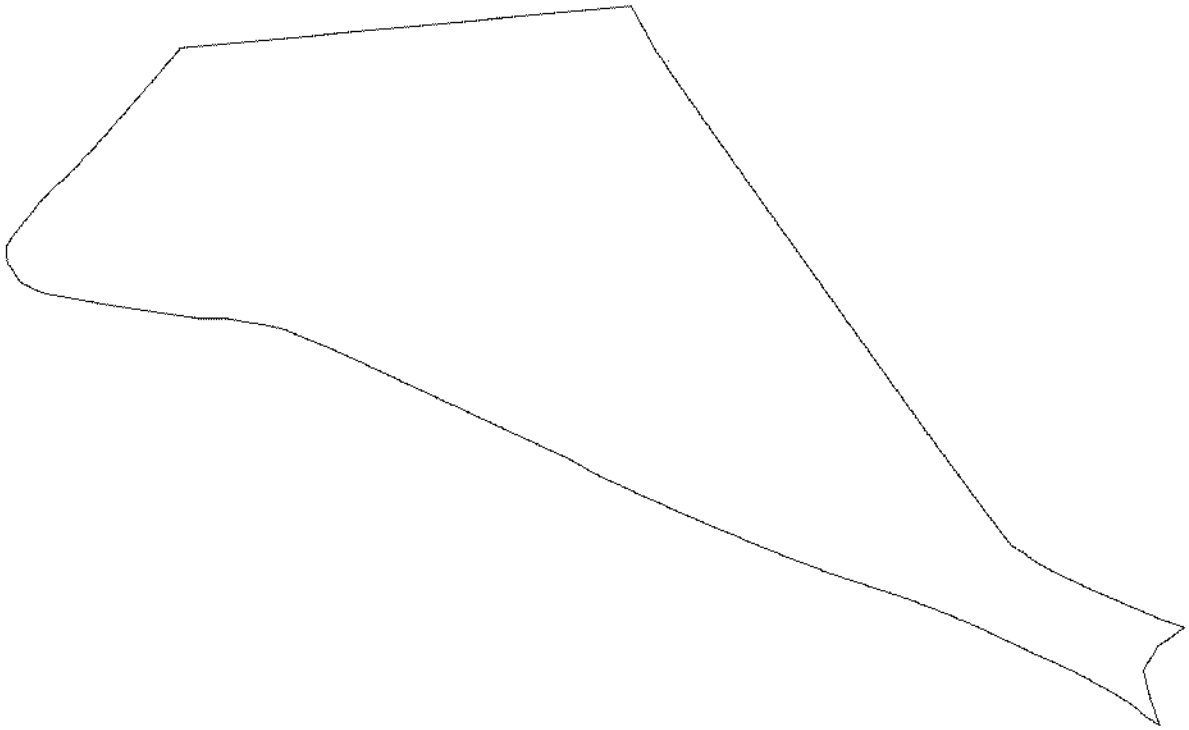

Масштаб 1:3000	Условные обозначения:		

ДОКУМЕНТ ПОДПИСАН
ЭЛЕКТРОННОЙ ПОДПИСЬЮ
Сертификат: 00BB056B7401CB38D2B3576ACDC8425108
Владелец: ФЕДЕРАЛЬНАЯ СЛУЖБА ГОСУДАРСТВЕННОЙ РЕГИСТРАЦИИ, КАДАСТРА И КАРТОГРАФИИ
Действителен: с 27.06.2023 по 19.09.2024

полное наименование должности		инициалы, фамилия

Выписка из Единого государственного реестра недвижимости об объекте недвижимости

Описание местоположения земельного участка

Земельный участок
вид объекта недвижимости

Лист № 1 раздела 3.1	Всего листов раздела 3.1: 3	Всего разделов: 6	Всего листов выписки: 20

21.06.2024г. № КУВИ-001/2024-165470121	
Кадастровый номер:	16:39:061001:572

Описание местоположения границ земельного участка

№ п/п	Номер точки		Дирекционный угол	Горизонтальное проложение, м	Описание закрепления на местности	Кадастровые номера смежных участков	Сведения об адресах правообладателей смежных земельных участков
	начальная	конечная					
1	2	3	4	5	6	7	8
1	1.1.1	1.1.2	144°26.0`	112.18	данные отсутствуют	16:39:061001:152(1)	данные отсутствуют
2	1.1.2	1.1.3	143°31.9`	42.9	данные отсутствуют	16:39:061001:152(1)	данные отсутствуют
3	1.1.3	1.1.4	142°29.8`	13.55	данные отсутствуют	16:39:061001:152(1)	данные отсутствуют
4	1.1.4	1.1.5	144°27.7`	2.15	данные отсутствуют	16:39:061001:152(1)	данные отсутствуют
5	1.1.5	1.1.6	121°36.5`	3.82	данные отсутствуют	16:39:061001:152(1)	данные отсутствуют
6	1.1.6	1.1.7	123°41.4`	4.51	данные отсутствуют	16:39:061001:152(1)	данные отсутствуют
7	1.1.7	1.1.8	125°50.3`	5.55	данные отсутствуют	16:39:061001:152(1)	данные отсутствуют
8	1.1.8	1.1.9	116°33.9`	12.86	данные отсутствуют	16:39:061001:152(1)	данные отсутствуют
9	1.1.9	1.1.10	114°26.6`	15.1	данные отсутствуют	16:39:061001:152(1)	данные отсутствуют
10	1.1.10	1.1.11	113°7.3`	24.19	данные отсутствуют	16:39:061001:152(1)	данные отсутствуют
11	1.1.11	1.1.12	109°13.9`	11.39	данные отсутствуют	16:39:061001:152(1)	данные отсутствуют
12	1.1.12	1.1.13	234°12.7`	13.25	данные отсутствуют	16:39:061001:18	данные отсутствуют
13	1.1.13	1.1.14	211°11.1`	11.1	данные отсутствуют	16:39:061001:18	данные отсутствуют
14	1.1.14	1.1.15	166°33.1`	11.82	данные отсутствуют	16:39:061001:18	данные отсутствуют
15	1.1.15	1.1.16	160°46.1`	11.39	данные отсутствуют	16:39:061001:18	данные отсутствуют
16	1.1.16	1.1.17	303°1.4`	5.96	данные отсутствуют	16:39:061001:130(1)	Республика Татарстан (Татарстан), Тукаевский р-н, д. Куаклы, ул. Центральная, д.25
17	1.1.16	1.1.16			данные отсутствуют	16:39:061001:116(1)	адрес отсутствует
18	1.1.17	1.1.18	309°24.1`	9.06	данные отсутствуют	16:39:061001:130(1)	Республика Татарстан (Татарстан), Тукаевский р-н, д. Куаклы, ул. Центральная, д.25
19	1.1.18	1.1.19	301°13.1`	9.65	данные отсутствуют	16:39:061001:130(1)	Республика Татарстан (Татарстан), Тукаевский р-н, д. Куаклы, ул. Центральная, д.25

ДОКУМЕНТ ПОДПИСАН
ЭЛЕКТРОННОЙ ПОДПИСЬЮ
Сертификат: 00BB056B7401CB38D2B3576ACDC8425108
Владелец: ФЕДЕРАЛЬНАЯ СЛУЖБА ГОСУДАРСТВЕННОЙ РЕГИСТРАЦИИ, КАДАСТРА И КАРТОГРАФИИ
Действителен: с 27.06.2023 по 19.09.2024

полное наименование должности		инициалы, фамилия

Земельный участок
вид объекта недвижимости

Лист № 2 раздела 3.1	Всего листов раздела 3.1: 3	Всего разделов: 6	Всего листов выписки: 20

21.06.2024г. № КУВИ-001/2024-165470121	
Кадастровый номер:	16:39:061001:572

20	1.1.19	1.1.20	298°24.8`	17.34	данные отсутствуют	16:39:061001:130(1)	Республика Татарстан (Татарстан), Тукаевский р-н, д. Куаклы, ул. Центральная, д.25
21	1.1.20	1.1.21	294°3.4`	15.33	данные отсутствуют	16:39:061001:130(1)	Республика Татарстан (Татарстан), Тукаевский р-н, д. Куаклы, ул. Центральная, д.25
22	1.1.21	1.1.22	295°4.4`	6.02	данные отсутствуют	16:39:061001:130(1)	Республика Татарстан (Татарстан), Тукаевский р-н, д. Куаклы, ул. Центральная, д.25
23	1.1.22	1.1.23	295°4.4`	24.07	данные отсутствуют	16:39:061001:118(1)	Республика Татарстан (Татарстан), Тукаевский р-н, д. Куаклы, ул. Центральная, д.25
24	1.1.23	1.1.24	292°5.2`	18.62	данные отсутствуют	16:39:061001:118(1)	Республика Татарстан (Татарстан), Тукаевский р-н, д. Куаклы, ул. Центральная, д.25
25	1.1.24	1.1.25	289°39.2`	14.87	данные отсутствуют	16:39:061001:118(1)	Республика Татарстан (Татарстан), Тукаевский р-н, д. Куаклы, ул. Центральная, д.25
26	1.1.25	1.1.26	287°35.5`	7.94	данные отсутствуют	16:39:061001:118(1)	Республика Татарстан (Татарстан), Тукаевский р-н, д. Куаклы, ул. Центральная, д.25
27	1.1.26	1.1.27	287°35.8`	2.81	данные отсутствуют	16:39:061001:118(1), 16:39:061001:152(1)	Республика Татарстан (Татарстан), Тукаевский р-н, д. Куаклы, ул. Центральная, д.25; данные отсутствуют
28	1.1.27	1.1.28	287°44.7`	6.56	данные отсутствуют	16:39:061001:152(1)	данные отсутствуют
29	1.1.28	1.1.29	288°53.2`	10.04	данные отсутствуют	16:39:061001:152(1)	данные отсутствуют
30	1.1.29	1.1.30	290°59.6`	23.03	данные отсутствуют	16:39:061001:152(1)	данные отсутствуют
31	1.1.30	1.1.31	292°39.1`	34.4	данные отсутствуют	16:39:061001:152(1)	данные отсутствуют
32	1.1.31	1.1.32	293°54.5`	26.53	данные отсутствуют	16:39:061001:152(1)	данные отсутствуют
33	1.1.32	1.1.33	295°9.5`	18.23	данные отсутствуют	16:39:061001:152(1)	данные отсутствуют
34	1.1.33	1.1.34	300°57.8`	7.29	данные отсутствуют	16:39:061001:152(1)	данные отсутствуют
35	1.1.34	1.1.35	298°18.1`	3.69	данные отсутствуют	16:39:061001:152(1)	данные отсутствуют
36	1.1.35	1.1.36	294°44.0`	24.5	данные отсутствуют	16:39:061001:152(1)	данные отсутствуют
37	1.1.36	1.1.37	294°59.0`	76.95	данные отсутствуют	16:39:061001:152(1)	данные отсутствуют
38	1.1.37	1.1.38	292°37.2`	22.75	данные отсутствуют	16:39:061001:152(1)	данные отсутствуют
39	1.1.38	1.1.39	290°33.4`	2.14	данные отсутствуют	16:39:061001:152(1)	данные отсутствуют
40	1.1.39	1.1.40	283°8.0`	7.7	данные отсутствуют	16:39:061001:152(1)	данные отсутствуют
41	1.1.40	1.1.41	279°9.7`	7.85	данные отсутствуют	16:39:061001:152(1)	данные отсутствуют
42	1.1.41	1.1.42	280°7.5`	7.11	данные отсутствуют	16:39:061001:152(1)	данные отсутствуют

ДОКУМЕНТ ПОДПИСАН
ЭЛЕКТРОННОЙ ПОДПИСЬЮ
Сертификат: 00BB056B7401CB38D2B3576ACDC8425108
Владелец: ФЕДЕРАЛЬНАЯ СЛУЖБА ГОСУДАРСТВЕННОЙ РЕГИСТРАЦИИ, КАДАСТРА И КАРТОГРАФИИ
Действителен: с 27.06.2023 по 19.09.2024

полное наименование должности		инициалы, фамилия

Земельный участок
вид объекта недвижимости

Лист № 3 раздела 3.1	Всего листов раздела 3.1: 3	Всего разделов: 6	Всего листов выписки: 20

21.06.2024г. № КУВИ-001/2024-165470121	
Кадастровый номер:	16:39:061001:572

1	2	3	4	5	6	7	8
43	1.1.42	1.1.43	270°0.0`	7	данные отсутствуют	16:39:061001:152(1)	данные отсутствуют
44	1.1.43	1.1.44	270°0.0`	4.25	данные отсутствуют	16:39:061001:152(1)	данные отсутствуют
45	1.1.44	1.1.45	277°45.9`	11.1	данные отсутствуют	16:39:061001:152(1)	данные отсутствуют
46	1.1.45	1.1.46	278°56.9`	32.14	данные отсутствуют	16:39:061001:152(1)	данные отсутствуют
47	1.1.46	1.1.47	280°22.6`	18.05	данные отсутствуют	16:39:061001:152(1)	данные отсутствуют
48	1.1.47	1.1.48	281°18.6`	2.55	данные отсутствуют	16:39:061001:152(1)	данные отсутствуют
49	1.1.48	1.1.49	293°57.7`	4.92	данные отсутствуют	16:39:061001:152(1)	данные отсутствуют
50	1.1.49	1.1.50	295°1.0`	4.14	данные отсутствуют	16:39:061001:152(1)	данные отсутствуют
51	1.1.50	1.1.51	315°0.0`	2.83	данные отсутствуют	16:39:061001:152(1)	данные отсутствуют
52	1.1.51	1.1.52	331°41.9`	3.69	данные отсутствуют	16:39:061001:152(1)	данные отсутствуют
53	1.1.52	1.1.53	321°20.4`	3.2	данные отсутствуют	16:39:061001:152(1)	данные отсутствуют
54	1.1.53	1.1.54	348°41.4`	2.55	данные отсутствуют	16:39:061001:152(1)	данные отсутствуют
55	1.1.54	1.1.55	0°0.0`	3.25	данные отсутствуют	16:39:061001:152(1)	данные отсутствуют
56	1.1.55	1.1.56	0°0.0`	1.75	данные отсутствуют	16:39:061001:152(1)	данные отсутствуют
57	1.1.56	1.1.57	28°18.1`	3.69	данные отсутствуют	16:39:061001:152(1)	данные отсутствуют
58	1.1.57	1.1.58	39°24.1`	9.06	данные отсутствуют	16:39:061001:152(1)	данные отсутствуют
59	1.1.58	1.1.59	38°39.6`	11.21	данные отсутствуют	16:39:061001:152(1)	данные отсутствуют
60	1.1.59	1.1.60	45°0.0`	8.13	данные отсутствуют	16:39:061001:152(1)	данные отсутствуют
61	1.1.60	1.1.61	52°25.9`	4.1	данные отсутствуют	16:39:061001:152(1)	данные отсутствуют
62	1.1.61	1.1.62	43°15.8`	17.51	данные отсутствуют	16:39:061001:152(1)	данные отсутствуют
63	1.1.62	1.1.63	41°17.9`	35.61	данные отсутствуют	16:39:061001:152(1)	данные отсутствуют
64	1.1.63	1.1.64	40°8.1`	16.68	данные отсутствуют	16:39:061001:152(1)	данные отсутствуют
65	1.1.63	1.1.63			данные отсутствуют	16:39:061001:230(9)	адрес отсутствует
66	1.1.64	1.1.65	84°38.5`	182.01	данные отсутствуют	16:39:061001:152(1), 16:39:061001:315(1)	данные отсутствуют; адрес отсутствует
67	1.1.65	1.1.66	151°0.8`	11.43	данные отсутствуют	16:39:061001:152(1)	данные отсутствуют
68	1.1.66	1.1.67	151°49.3`	7.94	данные отсутствуют	16:39:061001:152(1)	данные отсутствуют
69	1.1.67	1.1.68	145°50.4`	16.92	данные отсутствуют	16:39:061001:152(1)	данные отсутствуют
70	1.1.68	1.1.1	144°44.8`	58.47	данные отсутствуют	16:39:061001:152(1)	данные отсутствуют

полное наименование должности		инициалы, фамилия

ДОКУМЕНТ ПОДПИСАН
ЭЛЕКТРОННОЙ ПОДПИСЬЮ
Сертификат: 00BB056B7401CB38D2B3576ACDC8425108
Владелец: ФЕДЕРАЛЬНАЯ СЛУЖБА ГОСУДАРСТВЕННОЙ РЕГИСТРАЦИИ, КАДАСТРА И КАРТОГРАФИИ
Действителен: с 27.06.2023 по 19.09.2024

Выписка из Единого государственного реестра недвижимости об объекте недвижимости

Описание местоположения земельного участка

Земельный участок
вид объекта недвижимости

Лист № 1 раздела 3.2	Всего листов раздела 3.2: 3	Всего разделов: 6	Всего листов выписки: 20

21.06.2024г. № КУВИ-001/2024-165470121	
Кадастровый номер:	16:39:061001:572

Сведения о характерных точках границы земельного участка

Система координат МСК-16

Номер точки	Координаты, м		Описание закрепления на местности	Средняя квадратичная погрешность определения координат характерных точек границ земельного участка, м
	X	Y		
1	2	3	4	5
1	449215.13	2298011.51	-	2.5
2	449262.88	2297977.76	-	2.5
3	449276.88	2297968.26	-	2.5
4	449283.88	2297964.51	-	2.5
5	449293.88	2297958.97	-	2.5
6	449276.88	2297777.76	-	2.5
7	449264.13	2297767.01	-	2.5
8	449237.38	2297743.51	-	2.5
9	449224.63	2297731.51	-	2.5
10	449222.13	2297728.26	-	2.5
11	449216.38	2297722.51	-	2.5
12	449207.63	2297715.51	-	2.5
13	449200.63	2297709.76	-	2.5
14	449197.38	2297708.01	-	2.5
15	449195.63	2297708.01	-	2.5
16	449192.38	2297708.01	-	2.5
17	449189.88	2297708.51	-	2.5
18	449187.38	2297710.51	-	2.5
19	449184.13	2297712.26	-	2.5
20	449182.13	2297714.26	-	2.5
21	449180.38	2297718.01	-	2.5
22	449178.38	2297722.51	-	2.5

ДОКУМЕНТ ПОДПИСАН
ЭЛЕКТРОННОЙ ПОДПИСЬЮ
Сертификат: 00BB056B7401CB38D2B3576ACDC8425108
Владелец: ФЕДЕРАЛЬНАЯ СЛУЖБА ГОСУДАРСТВЕННОЙ РЕГИСТРАЦИИ, КАДАСТРА И КАРТОГРАФИИ
Действителен: с 27.06.2023 по 19.09.2024

полное наименование должности		инициалы, фамилия

Земельный участок
вид объекта недвижимости

Лист № 2 раздела 3.2	Всего листов раздела 3.2: 3	Всего разделов: 6	Всего листов выписки: 20

21.06.2024г. № КУВИ-001/2024-165470121	
Кадастровый номер:	16:39:061001:572

1	2	3	4	5
23	449177.88	2297725.01	-	2.5
24	449174.63	2297742.76	-	2.5
25	449169.63	2297774.51	-	2.5
26	449168.13	2297785.51	-	2.5
27	449168.13	2297789.76	-	2.5
28	449168.13	2297796.76	-	2.5
29	449166.88	2297803.76	-	2.5
30	449165.63	2297811.51	-	2.5
31	449163.88	2297819.01	-	2.5
32	449163.13	2297821.01	-	2.5
33	449154.38	2297842.01	-	2.5
34	449121.88	2297911.76	-	2.5
35	449111.63	2297934.01	-	2.5
36	449109.88	2297937.26	-	2.5
37	449106.13	2297943.51	-	2.5
38	449098.38	2297960.01	-	2.5
39	449087.63	2297984.26	-	2.5
40	449074.38	2298016.01	-	2.5
41	449066.13	2298037.51	-	2.5
42	449062.88	2298047.01	-	2.5
43	449060.88	2298053.26	-	2.5
44	449060.03	2298055.94	-	2.5
45	449057.63	2298063.51	-	2.5
46	449052.63	2298077.51	-	2.5
47	449045.63	2298094.76	-	2.5
48	449035.43	2298116.56	-	2.5
49	449032.88	2298122.01	-	2.5
50	449026.63	2298136.01	-	2.5
51	449018.38	2298151.26	-	2.5

полное наименование должности		инициалы, фамилия

ДОКУМЕНТ ПОДПИСАН
ЭЛЕКТРОННОЙ ПОДПИСЬЮ
Сертификат: 00BB056B7401CB38D2B3576ACDC8425108
Владелец: ФЕДЕРАЛЬНАЯ СЛУЖБА ГОСУДАРСТВЕННОЙ РЕГИСТРАЦИИ, КАДАСТРА И КАРТОГРАФИИ
Действителен: с 27.06.2023 по 19.09.2024

Земельный участок
вид объекта недвижимости

Лист № 3 раздела 3.2	Всего листов раздела 3.2: 3	Всего разделов: 6	Всего листов выписки: 20

21.06.2024г. № КУВИ-001/2024-165470121	
Кадастровый номер:	16:39:061001:572

1	2	3	4	5
52	449013.38	2298159.51	-	2.5
53	449007.63	2298166.51	-	2.5
54	449004.38	2298171.51	-	2.5
55	449015.13	2298167.76	-	2.5
56	449026.63	2298165.01	-	2.5
57	449036.13	2298170.76	-	2.5
58	449043.88	2298181.51	-	2.5
59	449047.63	2298170.76	-	2.5
60	449057.13	2298148.51	-	2.5
61	449063.38	2298134.76	-	2.5
62	449069.13	2298123.26	-	2.5
63	449072.38	2298118.76	-	2.5
64	449074.88	2298115.01	-	2.5
65	449076.88	2298111.76	-	2.5
66	449078.63	2298110.51	-	2.5
67	449089.38	2298102.26	-	2.5
68	449123.88	2298076.76	-	2.5
1	449215.13	2298011.51	-	2.5

полное наименование должности		инициалы, фамилия

ДОКУМЕНТ ПОДПИСАН
ЭЛЕКТРОННОЙ ПОДПИСЬЮ
Сертификат: 00BB056B7401CB38D2B3576ACDC8425108
Владелец: ФЕДЕРАЛЬНАЯ СЛУЖБА ГОСУДАРСТВЕННОЙ РЕГИСТРАЦИИ, КАДАСТРА И КАРТОГРАФИИ
Действителен: с 27.06.2023 по 19.09.2024

Выписка из Единого государственного реестра недвижимости об объекте недвижимости

Сведения о частях земельного участка

Земельный участок
вид объекта недвижимости

Лист № 1 раздела 4.1	Всего листов раздела 4.1: 4	Всего разделов: 6	Всего листов выписки: 20

21.06.2024г. № КУВИ-001/2024-165470121	
Кадастровый номер:	16:39:061001:572

Учетный номер части	Площадь, м2	Содержание ограничения в использовании или ограничения права на объект недвижимости или обременения объекта недвижимости
1	2	3
	Весь	вид ограничения (обременения): ограничения прав на земельный участок, предусмотренные статьей 56 Земельного кодекса Российской Федерации; Срок действия: не установлен; реквизиты документа-основания: приказ Росавиации от 18.02.2020 № 195-П "Об установлении приаэродромной территории аэродрома Бегишево (Нижнекамск)"я на приаэродромной территории подзон и Правил разрешения разногласий, возникающих между высшими исполнительными органами государственной власти субъектов Российской Федерации и уполномоченными Правительством Российской Федерации федеральными органами исполнительной власти при согласовании проекта решения об установлении приаэродромной территории» №1460 от 02.12.2017 от 18.02.2020 № 195-П выдан: ФЕДЕРАЛЬНОЕ АГЕНТСТВО ВОЗДУШНОГО ТРАНСПОРТА (Росавиация); Содержание ограничения (обременения): В пределах шестой подзоны приаэродромной территории запрещается размещать объекты, способствующие привлечению и массовому скоплению птиц. К таким объектам относятся: объекты размещения отходов, скотомогильники, фермы, зернохранилища, элеваторы, продуктовые склады, прочие складские помещения, предназначенные для хранения продуктов, теплицы, птицефермы, звероферм, животноводческие предприятия и другие объекты привлекательные для птиц наличием открытых источников корма. Запрещаются сельскохозяйственные работы на территории аэродрома, за исключением сенокошения. Размещение объектов, потенциально являющихся местами скопления птиц (или сохранение существующих объектов, с выявленными местами скопления птиц) на приаэродромной территории в границах шестой подзоны, допустимо в случае выполнения орнитологического обследования и подготовки заключения по оценке влияния объекта на безопасность полётов, а также при подтверждении регулярного дальнейшего проведения мероприятий по предотвращению скопления птиц на объекте.; Реестровый номер границы: 16:39-6.2606; Вид объекта реестра границ: Зона с особыми условиями использования территории; Вид зоны по документу: Шестая подзона Приаэродромной территории АО «АЭРОПОРТ БЕГИШЕВО»; Тип зоны: Охранная зона транспорта
	Весь	вид ограничения (обременения): ограничения прав на земельный участок, предусмотренные статьей 56 Земельного кодекса Российской Федерации; Срок действия: не установлен; реквизиты документа-основания: приказ Росавиации от 18.02.2020 № 195-П "Об установлении приаэродромной территории аэродрома Бегишево (Нижнекамск)" от 18.02.2020 № 195-П выдан:

ДОКУМЕНТ ПОДПИСАН
ЭЛЕКТРОННОЙ ПОДПИСЬЮ
Сертификат: 00BB056B7401CB38D2B3576ACDC8425108
Владелец: ФЕДЕРАЛЬНАЯ СЛУЖБА ГОСУДАРСТВЕННОЙ РЕГИСТРАЦИИ, КАДАСТРА И КАРТОГРАФИИ
Действителен: с 27.06.2023 по 19.09.2024

полное наименование должности		инициалы, фамилия

Земельный участок			
вид объекта недвижимости			
Лист № 2 раздела 4.1	Всего листов раздела 4.1: 4	Всего разделов: 6	Всего листов выписки: 20

21.06.2024г. № КУВИ-001/2024-165470121	
Кадастровый номер:	16:39:061001:572

		ФЕДЕРАЛЬНОЕ АГЕНТСТВО ВОЗДУШНОГО ТРАНСПОРТА (Росавиация); Содержание ограничения (обременения): В пределах третьей подзоны приаэродромной территории запрещается размещать объекты, высота которых превышает ограничения, установленные уполномоченным Правительством Российской Федерации федеральным органом исполнительной власти при установлении соответствующей приаэродромной территории. Для объектов недвижимости, права на которые возникли у граждан или юридических лиц до установления приаэродромной территории, и объектов, в отношении которых выдано разрешение на строительство до установления приаэродромной территории (далее – существующие объекты) в целях сохранения законных прав граждан и юридических лиц и обеспечения безопасности полётов в случае превышения установленных ограничений по предельной абсолютной высоте существующих объектов, на каждый существующий объект необходимо наличие согласования строительства объекта в границах приаэродромной территории, выданного уполномоченным органом (далее – Согласование строительства) и документа, подтверждающего отсутствие влияния объекта капитального строительства на безопасность полётов, в том числе и документа, подтверждающего отсутствие влияния объекта капитального строительства на безопасность полётов, в том числе на работу средств радиотехнического обеспечения полётов воздушных судов, подготовленного специализированной организацией, либо научно-исследовательским институтом гражданской авиации, в соответствии с порядком, установленным действующим законодательством РФ (аэронавигационное рассмотрение).; Реестровый номер границы: 16:39-6.2604; Вид объекта реестра границ: Зона с особыми условиями использования территории; Вид зоны по документу: Третья подзона приаэродромной территории аэродрома гражданской авиации Нижнекамск (Бегишево)
	Весь	вид ограничения (обременения): ограничения прав на земельный участок, предусмотренные статьей 56 Земельного кодекса Российской Федерации; Срок действия: не установлен; реквизиты документа-основания: приказ Росавиации от 18.02.2020 № 195-П "Об установлении приаэродромной территории аэродрома Бегишево (Нижнекамск)" от 18.02.2020 № 195-П выдан: ФЕДЕРАЛЬНОЕ АГЕНТСТВО ВОЗДУШНОГО ТРАНСПОРТА (Росавиация); Содержание ограничения (обременения): В пределах пятой подзоны приаэродромной территории запрещается: 1. размещать опасные производственные объекты, определенные Федеральным законом "О промышленной безопасности опасных производственных объектов" № 116-ФЗ, функционирование которых может повлиять на безопасность полетов воздушных судов. 2. вводятся ограничения на строительство опасных производственных объектов, не относящихся к инфраструктуре аэропорта: складов нефти и нефтепродуктов, магистральных трубопроводов: газопроводов, нефтепроводов, нефтепродуктопроводов и сооружений на них. 3. магистральные газопроводы и сооружения на них, из которых возможен выброс или утечка газа в атмосферу, должны располагаться за пределами полос воздушных подходов к аэродромам. Другие опасные производственные объекты, определенные Федеральным законом "О промышленной безопасности опасных производственных объектов", функционирование которых может повлиять на безопасность полетов воздушных судов (компрессорные станции магистральных газопроводов, магистральные трубопроводы сжиженных углеводородных

ДОКУМЕНТ ПОДПИСАН
ЭЛЕКТРОННОЙ ПОДПИСЬЮ
Сертификат: 00BB056B7401CB38D2B3576ACDC8425108
Владелец: ФЕДЕРАЛЬНАЯ СЛУЖБА ГОСУДАРСТВЕННОЙ РЕГИСТРАЦИИ, КАДАСТРА И КАРТОГРАФИИ
Действителен: с 27.06.2023 по 19.09.2024

полное наименование должности		инициалы, фамилия

Земельный участок
вид объекта недвижимости

Лист № 3 раздела 4.1	Всего листов раздела 4.1: 4	Всего разделов: 6	Всего листов выписки: 20

21.06.2024г. № КУВИ-001/2024-165470121	
Кадастровый номер:	16:39:061001:572

		газов, склады вооружений и боеприпасов, АЭС и т.п.) должны располагаться на удалении от границы пятой подзоны, определённом с учетом максимального радиуса зон поражения в случаях происшествий техногенного характера на опасных производственных объектах. Отсутствие влияния на безопасность воздушных судов в границах пятой подзоны приаэродромной территории аэродрома устанавливается на основании декларации промышленной безопасности опасного производственного объекта I -II класса, подготовленной в соответствии с Федеральным законом «О промышленной безопасности опасных производственных объектов (с изменениями на 7 марта 2017 года)» № 116-ФЗ. При невозможности соблюдения нормативных расстояний сооружение опасных производственных объектов должно выполняться на основании специальных технических условий (СТУ), разработанных для конкретного объекта капитального строительства, и содержащих дополнительные технические требования, обеспечивающие безопасную эксплуатацию и функционирование объектов и сооружений.; Реестровый номер границы: 16:39-6.2607; Вид объекта реестра границ: Зона с особыми условиями использования территории; Вид зоны по документу: Пятая подзона Приаэродромной территории АО «АЭРОПОРТ БЕГИШЕВО»; Тип зоны: Охранная зона транспорта
	Весь	вид ограничения (обременения): ограничения прав на земельный участок, предусмотренные статьей 56 Земельного кодекса Российской Федерации; Срок действия: не установлен; реквизиты документа-основания: приказ "Об установлении приаэродромной территории аэродрома аэродрома Бегишево (Нижнекамск)" от 18.02.2020 № 195-П выдан: ФЕДЕРАЛЬНОЕ АГЕНТСТВО ВОЗДУШНОГО ТРАНСПОРТА (Росавиация); Содержание ограничения (обременения): в пределах Приаэродромной территории (в целях обеспечения безопасности полетов и исключения вредного воздействия на здоровье людей и деятельность организаций) устанавливается зона с особыми условиями использования территории (ЗОУИТ) в составе семи подзон; Реестровый номер границы: 16:39-6.2605; Вид объекта реестра границ: Зона с особыми условиями использования территории; Вид зоны по документу: Приаэродромная территория аэродрома гражданской авиации Нижнекамск (Бегишево)
	Весь	вид ограничения (обременения): ограничения прав на земельный участок, предусмотренные статьей 56 Земельного кодекса Российской Федерации; Срок действия: не установлен; реквизиты документа-основания: приказ Росавиации № 661-П от 14.08.2023 г. Об установлении приаэродромной территории аэродрома гражданской авиации Нижнекамск (Бегишево) от 14.08.2023 № 661-П выдан: ФЕДЕРАЛЬНОЕ АГЕНТСТВО ВОЗДУШНОГО ТРАНСПОРТА (Росавиация; приказ Росавиации от 18.02.2020 № 195-П "Об установлении приаэродромной территории аэродрома Бегишево (Нижнекамск)" от 18.02.2020 № 195-П выдан: ФЕДЕРАЛЬНОЕ АГЕНТСТВО ВОЗДУШНОГО ТРАНСПОРТА (Росавиация; Содержание ограничения (обременения): В пределах четвертой подзоны приаэродромной территории запрещается: 1. размещать объекты, создающие помехи в работе наземных средств и систем обслуживания воздушного движения, навигации, посадки и связи, предназначенных для организации воздушного движения и расположенных вне первой подзоны. 2. без согласования с оператором аэродрома размещение объектов, превышающих высотные ограничения: сектор 1 от 204 м до 204 м. сектор 2 от 176 м до 176 м. сектор 3 от 198 м до 198 м;

полное наименование должности	ДОКУМЕНТ ПОДПИСАН ЭЛЕКТРОННОЙ ПОДПИСЬЮ Сертификат: 00BB056B7401CB38D2B3576ACDC8425108 Владелец: ФЕДЕРАЛЬНАЯ СЛУЖБА ГОСУДАРСТВЕННОЙ РЕГИСТРАЦИИ, КАДАСТРА И КАРТОГРАФИИ Действителен: с 27.06.2023 по 19.09.2024	инициалы, фамилия

Земельный участок
вид объекта недвижимости

Лист № 4 раздела 4.1	Всего листов раздела 4.1: 4	Всего разделов: 6	Всего листов выписки: 20

21.06.2024г. № КУВИ-001/2024-165470121	
Кадастровый номер:	16:39:061001:572

		сектор 4 от 191 м до 191 м; сектор 5 от 205 м до 205 м. сектор 6 от 196 м до 196 м. сектор 7 от 219 м до 219 м. сектор 8 от 181 м до 181 м. сектор 9 от 165 м до 165 м. сектор 10 от 198 м до 214 м. сектор 11 от 214 м до 218 м. сектор 12 от 218 м до 223 м. сектор 13 от 223 м до 227 м. сектор 14 от 227 м до 231 м. сектор 15 от 231 м до 236 м. сектор 16 от 236 м до 240 м. сектор 17 от 240 м до 245 м. сектор 18 от 245 м до 249 м. сектор 19 от 249 м до 253 м. сектор 20 от 253 м до 258 м. сектор 21 от 258 м до 262 м. сектор 22 от 262 м до 266 м. сектор 23 от 266 м до 271 м. сектор 24 от 271 м до 275 м. сектор 25 от 275 м до 279 м. сектор 26 от 279 м до 284 м. сектор 27 от 284 м до 288 м. сектор 28 от 288 м до 293 м. сектор 29 от 293 м до 297 м. сектор 30 от 297 м до 301 м. сектор 31 от 301 м до 306 м. сектор 32 от 306 м до 310 м. сектор 33 от 310 м до 314 м. сектор 34 от 314 м до 319 м. сектор 35 от 319 м до 323 м. сектор 36 от 323 м до 327 м. сектор 37 от 327 м до 332 м. сектор 38 от 332 м до 336 м. сектор 39 от 196 м до 211 м. сектор 40 от 196 м до 202 м. сектор 41 от 202 м до 209 м. сектор 42 от 209 м до 215 м. сектор 43 от 215 м до 222 м. сектор 44 от 222 м до 228 м. сектор 45 от 228 м до 235 м. сектор 46 от 235 м до 241 м. сектор 47 от 241 м до 248 м. сектор 48 от 248 м до 254 м. сектор 49 от 254 м до 261 м. сектор 50 от 261 м до 266 м. сектор 51 от 336 м до 378 м. сектор 52 от 378 м до 384 м. сектор 53 от 336 м до 404 м. сектор 54 от 404 м до 411 м. сектор 55 от 411 м до 417 м. сектор 56 от 586 м до 597 м. сектор 57 от 597 м до 612 м. сектор 58 от 612 м до 627 м. сектор 59 от 627 м до 642 м. сектор 60 от 642 м до 657 м. сектор 61 от 657 м до 672 м. сектор 62 от 672 м до 687 м. сектор 63 от 687 м до 702 м. сектор 64 от 702 м до 717 м.; Реестровый номер границы: 16:39-6.2600; Вид объекта реестра границ: Зона с особыми условиями использования территории; Вид зоны по документу: Четвёртая подзона Приаэродромной территории АО «АЭРОПОРТ БЕГИШЕВО»»

ДОКУМЕНТ ПОДПИСАН
ЭЛЕКТРОННОЙ ПОДПИСЬЮ
Сертификат: 00BB056B7401CB38D2B3576ACDC8425108
Владелец: ФЕДЕРАЛЬНАЯ СЛУЖБА ГОСУДАРСТВЕННОЙ РЕГИСТРАЦИИ, КАДАСТРА И КАРТОГРАФИИ
Действителен: с 27.06.2023 по 19.09.2024

полное наименование должности		инициалы, фамилия

Филиал публично-правовой компании "Роскадастр" по Республике Татарстан

полное наименование органа регистрации прав

Выписка из Единого государственного реестра недвижимости об объекте недвижимости

Сведения о характеристиках объекта недвижимости

На основании запроса от 21.06.2024, поступившего на рассмотрение 21.06.2024, сообщаем, что согласно записям Единого государственного реестра недвижимости:

Раздел 1 Лист 1

Земельный участок
вид объекта недвижимости

Лист № 1 раздела 1	Всего листов раздела 1: 10	Всего разделов: 8	Всего листов выписки: 52

21.06.2024г. № КУВИ-001/2024-165316858	
Кадастровый номер:	16:39:161101:24
Номер кадастрового квартала:	16:39:161101
Дата присвоения кадастрового номера:	16.12.2009

Ранее присвоенный государственный учетный номер:	данные отсутствуют
Местоположение:	Местоположение установлено относительно ориентира, расположенного в границах участка. Почтовый адрес ориентира: Республика Татарстан, Тукаевский муниципальный район, Биклянское сельское поселение.
Площадь:	125125 +/- 3095
Кадастровая стоимость, руб.:	29377936.09
Кадастровые номера расположенных в пределах земельного участка объектов недвижимости:	данные отсутствуют
Кадастровые номера объектов недвижимости, из которых образован объект недвижимости:	16:39:000000:329
Кадастровые номера образованных объектов недвижимости:	16:39:161101:321
Категория земель:	Земли промышленности, энергетики, транспорта, связи, радиовещания, телевидения, информатики, земли для обеспечения космической деятельности, земли обороны, безопасности и земли иного специального назначения
Виды разрешенного использования:	производственная деятельность, 6.9 Склад
Сведения о кадастровом инженере:	дата завершения кадастровых работ: 24.08.2009
Сведения о лесах, водных объектах и об иных природных объектах, расположенных в пределах земельного участка:	данные отсутствуют

	ДОКУМЕНТ ПОДПИСАН ЭЛЕКТРОННОЙ ПОДПИСЬЮ	
полное наименование должности	Сертификат: 00BB056B7401CB38D2B3576ACDC8425108 Владелец: ФЕДЕРАЛЬНАЯ СЛУЖБА ГОСУДАРСТВЕННОЙ РЕГИСТРАЦИИ, КАДАСТРА И КАРТОГРАФИИ Действителен: с 27.06.2023 по 19.09.2024	инициалы, фамилия

Земельный участок
вид объекта недвижимости

Лист № 2 раздела 1	Всего листов раздела 1: 10	Всего разделов: 8	Всего листов выписки: 52

21.06.2024г. № КУВИ-001/2024-165316858	
Кадастровый номер:	16:39:161101:24

Сведения о том, что земельный участок полностью расположен в границах зоны с особыми условиями использования территории, территории объекта культурного наследия, публичного сервитута:	Земельный участок полностью расположен в границах зоны с реестровым номером 16:00-6.4298 от 23.08.2022, ограничение использования земельного участка в пределах зоны: Налагаемые ограничения входят в перечень национальных стандартов и сводов правил утвержденный постановлением Правительства РФ от 26 декабря 2014 года N 1521 и устанавливаются согласно п.7.15 «СП 36.13330.2012. Свод правил. Магистральные трубопроводы. Актуализированная редакция СНиП 2.05.06-85*», утвержденного Приказом Федерального агентства по строительству и жилищно-коммунальному хозяйству (Госстрой) от 25.12.2012 № 108/ГС, с изменениями и дополнениями (далее – «СП»). В зонах минимальных расстояний от объектов единой системы газоснабжения не допускается размещение и строительство следующих объектов: 1. Города и другие населенные пункты; коллективные сады с садовыми домиками, дачные поселки; отдельные промышленные и сельскохозяйственные предприятия; тепличные комбинаты и хозяйства; птицефабрики; молокозаводы; карьеры разработки полезных ископаемых; гаражи и открытые стоянки для автомобилей индивидуальных владельцев на количество автомобилей более 20; отдельно стоящие здания с массовым скоплением людей (школы, больницы, клубы, детские сады и ясли, вокзалы и т.д.); жилые здания 3-этажные и выше; железнодорожные станции; аэропорты; морские и речные порты и пристани; гидроэлектростанции; гидротехнические сооружения морского и речного транспорта; очистные сооружения и насосные станции водопроводные, не относящиеся к магистральному трубопроводу, мосты железных дорог общей сети и автомобильных дорог категорий I и II с пролетом свыше 20 м (при прокладке нефтепроводов и нефтепродуктопроводов ниже мостов по течению); склады легковоспламеняющихся и горючих жидкостей и газов с объемом хранения свыше 1000 м; автозаправочные станции; мачты (башни) и сооружения многоканальной радиорелейной линии технологической связи трубопроводов, мачты (башни) и сооружения многоканальной радиорелейной линии связи операторов связи - владельцев коммуникаций; 2. Железные дороги общей сети (на перегонах) и автодороги категорий I-III, параллельно которым прокладывается трубопровод; отдельно стоящие: 1-2-этажные жилые здания; садовые домики, дачи; дома линейных обходчиков; кладбища; сельскохозяйственные фермы и огороженные участки для организованного выпаса скота; полевые станы; 3. Отдельно стоящие нежилые и подсобные строения; устья бурящихся и эксплуатируемых нефтяных, газовых и артезианских скважин; гаражи и открытые стоянки для автомобилей индивидуальных владельцев на 20 автомобилей и менее; канализационные сооружения; железные дороги промышленных предприятий; автомобильные дороги категорий IV-V, параллельно которым прокладывается трубопровод; 4. Мосты железных дорог промышленных предприятий, автомобильных дорог категорий III, IV с пролетом свыше 20 м (при прокладке нефтепроводов и нефтепродуктопроводов ниже мостов по течению); 5. Территории НПС, ПС, КС,

ДОКУМЕНТ ПОДПИСАН
ЭЛЕКТРОННОЙ ПОДПИСЬЮ
Сертификат: 00BB056B7401CB38D2B3576ACDC8425108
Владелец: ФЕДЕРАЛЬНАЯ СЛУЖБА ГОСУДАРСТВЕННОЙ РЕГИСТРАЦИИ, КАДАСТРА И КАРТОГРАФИИ
Действителен: с 27.06.2023 по 19.09.2024

полное наименование должности		инициалы, фамилия

Земельный участок
вид объекта недвижимости

Лист № 3 раздела 1	Всего листов раздела 1: 10	Всего разделов: 8	Всего листов выписки: 52

21.06.2024г. № КУВИ-001/2024-165316858	
Кадастровый номер:	16:39:161101:24

Сведения о том, что земельный участок полностью расположен в границах зоны с особыми условиями использования территории, территории объекта культурного наследия, публичного сервитута:	установок комплексной подготовки нефти и газа, СПХГ, групповых и сборных пунктов промыслов, ПГРС, установок очистки и осушки газа; 6. Вертодромы и посадочные площадки без базирования на них вертолетов; Кроме вышеуказанных пунктов также не допускается размещение и строительство зданий, строений, сооружений и иных объектов, не относящихся к объектам единой системы газоснабжения в соответствии с п. 8 - 17 Таблицы 4 СП. В соответствии с п. 8.2.6 общих требований СП, на расстоянии 300 м от запорной арматуры и продувочных свечей не допускается размещение и строительство зданий, строений и сооружений, не относящихся к объектам единой системы газоснабжения; мостов и виадуков железных и автомобильных дорог; воздушных линий электропередачи высокого напряжения., вид/наименование: Зона минимальных расстояний до газопровода-отвода и ГРС г. Нижнекамск 2 очередь, тип: Иная зона с особыми условиями использования территории, номер: 1, решения: 1. дата решения: 05.10.2005, номер решения: 16-16-31-010-2005-641.1, наименование ОГВ/ОМСУ: Главное Управление Федеральной регистрационной службы по РТ 2. дата решения: 01.03.2022, номер решения: А65-22094/2021, наименование ОГВ/ОМСУ: Арбитражный суд Республики Татарстан Земельный участок полностью расположен в границах зоны с реестровым номером 16:39-6.2606 от 12.01.2023, ограничение использования земельного участка в пределах зоны: В пределах шестой подзоны приаэродромной территории запрещается размещать объекты, способствующие привлечению и массовому скоплению птиц. К таким объектам относятся: объекты размещения отходов, скотомогильники, фермы, зернохранилища, элеваторы, продуктовые склады, прочие складские помещения, предназначенные для хранения продуктов, теплицы, птицефермы, звероферм, животноводческие предприятия и другие объекты привлекательные для птиц наличием открытых источников корма. Запрещаются сельскохозяйственные работы на территории аэродрома, за исключением сенокошения. Размещение объектов, потенциально являющихся местами скопления птиц (или сохранение существующих объектов, с выявленными местами скопления птиц) на приаэродромной территории в границах шестой подзоны, допустимо в случае выполнения орнитологического обследования и подготовки заключения по оценке влияния объекта на безопасность полётов, а также при подтверждении регулярного дальнейшего проведения мероприятий по предотвращению скопления птиц на объекте., вид/наименование: Шестая подзона Приаэродромной территории АО «АЭРОПОРТ БЕГИШЕВО», тип: Охранная зона транспорта, дата решения: 18.02.2020, номер решения: 195-П, наименование ОГВ/ОМСУ: ФЕДЕРАЛЬНОЕ АГЕНТСТВО ВОЗДУШНОГО ТРАНСПОРТА (Росавиация) Земельный участок полностью расположен в границах зоны с реестровым номером 16:39-6.2604 от 10.01.2023, ограничение использования земельного участка в пределах зоны: Строительство и реконструкция зданий / сооружений в границах третьей подзоны разрешается только после

ДОКУМЕНТ ПОДПИСАН
ЭЛЕКТРОННОЙ ПОДПИСЬЮ
Сертификат: 00BB056B7401CB38D2B3576ACDC8425108
Владелец: ФЕДЕРАЛЬНАЯ СЛУЖБА ГОСУДАРСТВЕННОЙ РЕГИСТРАЦИИ, КАДАСТРА И КАРТОГРАФИИ
Действителен: с 27.06.2023 по 19.09.2024

полное наименование должности		инициалы, фамилия

Земельный участок
вид объекта недвижимости

Лист № 4 раздела 1	Всего листов раздела 1: 10	Всего разделов: 8	Всего листов выписки: 52

21.06.2024г. № КУВИ-001/2024-165316858	
Кадастровый номер:	16:39:161101:24

Сведения о том, что земельный участок полностью расположен в границах зоны с особыми условиями использования территории, территории объекта культурного наследия, публичного сервитута:	определения максимально допустимой высоты здания / сооружения в зависимости от местоположения путем проведения соответствующих расчетов в соответствии с требованиями ФАП-262 с учетом следующих абсолютных высот ограничения объектов в Балтийской системе высот 1977 года Поверхность взлёта с МКвзл.=033° Сектор 1 от 190 м до 198 м Сектор 2 от 198 м до 206 м Сектор 3 от 206 м до 214 м Сектор 4 от 214 м до 222 м Сектор 5 от 222 м до 230 м Сектор 6 от 230 м до 238 м Сектор 7 от 238 м до 246 м Сектор 8 от 248 м до 254 м Сектор 9 от 254 м до 262 м Сектор 10 от 262 м до 270 м Сектор 11 от 270 м до 278 м Сектор 12 от 278 м до 286 м Сектор 13 от 286 м до 294 м Сектор 14 от 294 м до 302 м Сектор 15 от 302 м до 310 м Сектор 16 от 310 м до 318 м Сектор 17 от 318 м до 326 м Сектор 18 от 236 м до 334 м Сектор 19 от 334 м до 342 м Сектор 20 от 342 м до 346 м Сектор 47-2 от 301 м до 310 м Поверхность взлёта с МКвзл.=213° Сектор 21 от 191 м до 199 м Сектор 22 от 199 м до 207 м Сектор 23 от 207 м до 215 м Сектор 24 от 215 м до 223 м Сектор 25 от 223 м до 231 м Сектор 26 от 231 м до 239 м Сектор 27 от 239 м до 246 м Сектор 28 от 250 м до 255 м Сектор 29 от 255 м до 263 м Сектор 30 от 263 м до 271 м Сектор 31 от 271 м до 279 м Сектор 32 от 279 м до 287 м Сектор 33 от 287 м до 295 м Сектор 34 от 295 м до 303 м Сектор 35 от 303 м до 311 м Сектор 36 от 311 м до 319 м Сектор 37 от 319 м до 327 м Сектор 38 от 327 м до 335 м Сектор 39 от 335 м до 343 м Сектор 40 от 343 м до 346 м Поверхность захода на посадку с МКпос.=213° Сектор 41 от 190 м до 200 м Сектор 42 от 200 м до 210 м Сектор 43 от 210 м до 220 м Сектор 44 от 220 м до 230 м Сектор 45 от 230 м до 240 м Сектор 46 от 240 м до 246 м Сектор 47-1 от 301 м до 310 м Сектор 48 от 310 м до 320 м Сектор 49 от 320 м до 330 м Сектор 50 от 330 м до 340 м Сектор 51 от 340 м до 346 м Сектор 52 от 346 м до 346 м Поверхность захода на посадку с МКпос.=033° Сектор 53 от 191 м до 201 м Сектор 54 от 201 м до 211 м Сектор 55 от 211 м до 221 м Сектор 56 от 221 м до 231 м Сектор 57 от 231 м до 241 м Сектор 58 от 241 м до 246 м Сектор 59 от 303 м до 311 м Сектор 60 от 311 м до 321 м Сектор 61 от 321 м до 331 м Сектор 62 от 331 м до 341 м Сектор 63 от 341 м до 346 м Сектор 64 от 346 м до 346 м Внутренняя горизонтальная поверхность Сектор 66 от 246 м до 246 м Коническая поверхность Сектор 67 от 246 м до 271 м Сектор 68 от 271 м до 296 м Сектор 69 от 296 м до 321 м Сектор 70 от 321 м до 346 м Внешняя горизонтальная поверхность Сектор 71 от 346 до 346 м Переходные поверхности Сектор 65 от 190 м до 246 м, вид/наименование: Третья подзона приаэродромной территории аэродрома гражданской авиации Нижнекамск (Бегишево), решения: 1. дата решения: 14.08.2023, номер решения: 661-П, наименование ОГВ/ОМСУ: ФЕДЕРАЛЬНОЕ АГЕНТСТВО ВОЗДУШНОГО ТРАНСПОРТА (Росавиация) 2. дата решения: 18.02.2020, номер решения: 195-П, наименование ОГВ/ОМСУ: ФЕДЕРАЛЬНОЕ АГЕНТСТВО ВОЗДУШНОГО ТРАНСПОРТА (Росавиация) Земельный участок полностью расположен в границах зоны с реестровым номером 16:39-6.2600 от 22.12.2022, ограничение использования земельного

ДОКУМЕНТ ПОДПИСАН
ЭЛЕКТРОННОЙ ПОДПИСЬЮ
Сертификат: 00BB056B7401CB38D2B3576ACDC8425108
Владелец: ФЕДЕРАЛЬНАЯ СЛУЖБА ГОСУДАРСТВЕННОЙ РЕГИСТРАЦИИ, КАДАСТРА И КАРТОГРАФИИ
Действителен: с 27.06.2023 по 19.09.2024

полное наименование должности		инициалы, фамилия

Земельный участок
вид объекта недвижимости

Лист № 5 раздела 1	Всего листов раздела 1: 10	Всего разделов: 8	Всего листов выписки: 52

21.06.2024г. № КУВИ-001/2024-165316858	
Кадастровый номер:	16:39:161101:24

Сведения о том, что земельный участок полностью расположен в границах зоны с особыми условиями использования территории, территории объекта культурного наследия, публичного сервитута:	участка в пределах зоны: В пределах четвертой подзоны приаэродромной территории запрещается: 1. размещать объекты, создающие помехи в работе наземных средств и систем обслуживания воздушного движения, навигации, посадки и связи, предназначенных для организации воздушного движения и расположенных вне первой подзоны. 2. без согласования с оператором аэродрома размещение объектов, превышающих высотные ограничения: сектор 1 от 204 м до 204 м. сектор 2 от 176 м до 176 м. сектор 3 от 198 м до 198 м; сектор 4 от 191 м до 191 м; сектор 5 от 205 м до 205 м. сектор 6 от 196 м до 196 м. сектор 7 от 219 м до 219 м. сектор 8 от 181 м до 181 м. сектор 9 от 165 м до 165 м. сектор 10 от 198 м до 214 м. сектор 11 от 214 м до 218 м. сектор 12 от 218 м до 223 м. сектор 13 от 223 м до 227 м. сектор 14 от 227 м до 231 м. сектор 15 от 231 м до 236 м. сектор 16 от 236 м до 240 м. сектор 17 от 240 м до 245 м. сектор 18 от 245 м до 249 м. сектор 19 от 249 м до 253 м. сектор 20 от 253 м до 258 м. сектор 21 от 258 м до 262 м. сектор 22 от 262 м до 266 м. сектор 23 от 266 м до 271 м. сектор 24 от 271 м до 275 м. сектор 25 от 275 м до 279 м. сектор 26 от 279 м до 284 м. сектор 27 от 284 м до 288 м. сектор 28 от 288 м до 293 м. сектор 29 от 293 м до 297 м. сектор 30 от 297 м до 301 м. сектор 31 от 301 м до 306 м. сектор 32 от 306 м до 310 м. сектор 33 от 310 м до 314 м. сектор 34 от 314 м до 319 м. сектор 35 от 319 м до 323 м. сектор 36 от 323 м до 327 м. сектор 37 от 327 м до 332 м. сектор 38 от 332 м до 336 м. сектор 39 от 196 м до 211 м. сектор 40 от 196 м до 202 м. сектор 41 от 202 м до 209 м. сектор 42 от 209 м до 215 м. сектор 43 от 215 м до 222 м. сектор 44 от 222 м до 228 м. сектор 45 от 228 м до 235 м. сектор 46 от 235 м до 241 м. сектор 47 от 241 м до 248 м. сектор 48 от 248 м до 254 м. сектор 49 от 254 м до 261 м. сектор 50 от 261 м до 266 м. сектор 51 от 336 м до 378 м. сектор 52 от 378 м до 384 м. сектор 53 от 336 м до 404 м. сектор 54 от 404 м до 411 м. сектор 55 от 411 м до 417 м. сектор 56 от 586 м до 597 м. сектор 57 от 597 м до 612 м. сектор 58 от 612 м до 627 м. сектор 59 от 627 м до 642 м. сектор 60 от 642 м до 657 м. сектор 61 от 657 м до 672 м. сектор 62 от 672 м до 687 м. сектор 63 от 687 м до 702 м. сектор 64 от 702 м до 717 м., вид/наименование: Четвёртая подзона Приаэродромной территории АО «АЭРОПОРТ БЕГИШЕВО»», решения: 1. дата решения: 14.08.2023, номер решения: 661-П, наименование ОГВ/ОМСУ: ФЕДЕРАЛЬНОЕ АГЕНТСТВО ВОЗДУШНОГО ТРАНСПОРТА (Росавиация 2. дата решения: 18.02.2020, номер решения: 195-П, наименование ОГВ/ОМСУ: ФЕДЕРАЛЬНОЕ АГЕНТСТВО ВОЗДУШНОГО ТРАНСПОРТА (Росавиация Земельный участок полностью расположен в границах зоны с реестровым номером 16:39-6.2607 от 12.01.2023, ограничение использования земельного участка в пределах зоны: В пределах пятой подзоны приаэродромной территории запрещается: 1. размещать опасные производственные объекты, определенные Федеральным законом "О промышленной безопасности опасных производственных объектов" № 116-ФЗ, функционирование которых может повлиять на безопасность полетов воздушных судов. 2. вводятся ограничения на

ДОКУМЕНТ ПОДПИСАН
ЭЛЕКТРОННОЙ ПОДПИСЬЮ
Сертификат: 00BB056B7401CB38D2B3576ACDC8425108
Владелец: ФЕДЕРАЛЬНАЯ СЛУЖБА ГОСУДАРСТВЕННОЙ РЕГИСТРАЦИИ, КАДАСТРА И КАРТОГРАФИИ
Действителен: с 27.06.2023 по 19.09.2024

полное наименование должности		инициалы, фамилия

Земельный участок
вид объекта недвижимости

Лист № 6 раздела 1	Всего листов раздела 1: 10	Всего разделов: 8	Всего листов выписки: 52

21.06.2024г. № КУВИ-001/2024-165316858	
Кадастровый номер:	16:39:161101:24

Сведения о том, что земельный участок полностью расположен в границах зоны с особыми условиями использования территории, территории объекта культурного наследия, публичного сервитута:	строительство опасных производственных объектов, не относящихся к инфраструктуре аэропорта: складов нефти и нефтепродуктов, магистральных трубопроводов: газопроводов, нефтепроводов, нефтепродуктопроводов и сооружений на них. 3. магистральные газопроводы и сооружения на них, из которых возможен выброс или утечка газа в атмосферу, должны располагаться за пределами полос воздушных подходов к аэродромам. Другие опасные производственные объекты, определенные Федеральным законом "О промышленной безопасности опасных производственных объектов", функционирование которых может повлиять на безопасность полетов воздушных судов (компрессорные станции магистральных газопроводов, магистральные трубопроводы сжиженных углеводородных газов, склады вооружений и боеприпасов, АЭС и т.п.) должны располагаться на удалении от границы пятой подзоны, определённом с учетом максимального радиуса зон поражения в случаях происшествий техногенного характера на опасных производственных объектах. Отсутствие влияния на безопасность воздушных судов в границах пятой подзоны приаэродромной территории аэродрома устанавливается на основании декларации промышленной безопасности опасного производственного объекта I -II класса, подготовленной в соответствии с Федеральным законом «О промышленной безопасности опасных производственных объектов (с изменениями на 7 марта 2017 года)» № 116-ФЗ. При невозможности соблюдения нормативных расстояний сооружение опасных производственных объектов должно выполняться на основании специальных технических условий (СТУ), разработанных для конкретного объекта капитального строительства, и содержащих дополнительные технические требования, обеспечивающие безопасную эксплуатацию и функционирование объектов и сооружений., вид/наименование: Пятая подзона Приаэродромной территории АО «АЭРОПОРТ БЕГИШЕВО», тип: Охранная зона транспорта, дата решения: 18.02.2020, номер решения: 195-П, наименование ОГВ/ОМСУ: ФЕДЕРАЛЬНОЕ АГЕНТСТВО ВОЗДУШНОГО ТРАНСПОРТА (Росавиация) Земельный участок полностью расположен в границах зоны с реестровым номером 16:39-6.2605 от 11.01.2023, ограничение использования земельного участка в пределах зоны: Приаэродромная территория аэродрома гражданской авиации Нижнекамск (Бегишево) является зоной с особыми условиями использования территорий. В соответствии с требованиями Воздушного кодекса Российской Федерации и Федерального закона от 1 июля 2017 г. № 135-ФЗ «О внесении изменений в отдельные законодательные акты Российской Федерации в части совершенствования порядка установления и использования приаэродромной территории и санитарно-защитной зоны» (далее – Федеральный закон № 135-ФЗ) на приаэродромной территории аэродрома установлены ограничения использования земельных участков и (или) расположенных на них объектов недвижимости и осуществления экономической и иной деятельности. Охранная зона устанавливается бессрочно., вид/наименование: Приаэродромная
Сведения о том, что земельный участок полностью расположен в границах зоны с особыми условиями использования территории, территории объекта культурного наследия, публичного сервитута:	территория аэродрома гражданской авиации Нижнекамск (Бегишево), решения: 1. дата решения: 14.08.2023, номер решения: 661-П, наименование ОГВ/ОМСУ: ФЕДЕРАЛЬНОЕ АГЕНТСТВО ВОЗДУШНОГО ТРАНСПОРТА (Росавиация) 2. дата решения: 18.02.2020, номер решения: 195-П, наименование ОГВ/ОМСУ: ФЕДЕРАЛЬНОЕ АГЕНТСТВО ВОЗДУШНОГО ТРАНСПОРТА (Росавиация)

ДОКУМЕНТ ПОДПИСАН
ЭЛЕКТРОННОЙ ПОДПИСЬЮ
Сертификат: 00BB056B7401CB38D2B3576ACDC8425108
Владелец: ФЕДЕРАЛЬНАЯ СЛУЖБА ГОСУДАРСТВЕННОЙ РЕГИСТРАЦИИ, КАДАСТРА И КАРТОГРАФИИ
Действителен: с 27.06.2023 по 19.09.2024

полное наименование должности		инициалы, фамилия

Земельный участок
вид объекта недвижимости

Лист № 7 раздела 1	Всего листов раздела 1: 10	Всего разделов: 8	Всего листов выписки: 52

21.06.2024г. № КУВИ-001/2024-165316858	
Кадастровый номер:	16:39:161101:24

Сведения о том, что земельный участок расположен в границах особой экономической зоны, территории опережающего развития, зоны территориального развития в Российской Федерации, игорной зоны:	данные отсутствуют
Сведения о том, что земельный участок расположен в границах особо охраняемой природной территории, Байкальской природной территории и ее экологических зон, лесопарковом зеленом поясе, охотничьего угодья, лесничества:	данные отсутствуют
Сведения о расположении земельного участка и (или) расположенного на нем объекта недвижимости в границах территории, в отношении которой принято решение о резервировании земель для государственных или муниципальных нужд:	данные отсутствуют
Сведения о результатах проведения государственного земельного надзора:	данные отсутствуют
Сведения о расположении земельного участка в границах территории, в отношении которой утвержден проект межевания территории:	данные отсутствуют
Условный номер земельного участка:	данные отсутствуют
Сведения о принятии акта и (или) заключении договора, предусматривающих предоставление в соответствии с земельным законодательством исполнительным органом государственным органом власти или органом местного самоуправления, находящегося в государственной или муниципальной собственности земельного участка для строительства наемного дома социального использования или наемного дома коммерческого использования:	данные отсутствуют
Сведения о том, что земельный участок или земельные участки образованы на основании решения об изъятии земельного участка и (или) расположенного на нем объекта недвижимости для государственных или муниципальных нужд:	данные отсутствуют
Сведения о том, что земельный участок образован из земель или земельного участка, государственная собственность на которые не разграничена:	данные отсутствуют

ДОКУМЕНТ ПОДПИСАН
ЭЛЕКТРОННОЙ ПОДПИСЬЮ
Сертификат: 00BB056B7401CB38D2B3576ACDC8425108
Владелец: ФЕДЕРАЛЬНАЯ СЛУЖБА ГОСУДАРСТВЕННОЙ РЕГИСТРАЦИИ, КАДАСТРА И КАРТОГРАФИИ
Действителен: с 27.06.2023 по 19.09.2024

полное наименование должности		инициалы, фамилия

Земельный участок
вид объекта недвижимости

Лист № 8 раздела 1	Всего листов раздела 1: 10	Всего разделов: 8	Всего листов выписки: 52

21.06.2024г. № КУВИ-001/2024-165316858	
Кадастровый номер:	16:39:161101:24

Сведения о наличии земельного спора о местоположении границ земельных участков:	данные отсутствуют
Статус записи об объекте недвижимости:	Сведения об объекте недвижимости имеют статус "актуальные"
Особые отметки:	Граница земельного участка состоит из 2 контуров. Учетные номера контуров и их площади: 1 - кв.м, 2 - кв.м. Сведения об ограничениях права на объект недвижимости, обременениях данного объекта, не зарегистрированных в реестре прав, ограничений прав и обременений недвижимого имущества: вид ограничения (обременения): ограничения прав на земельный участок, предусмотренные статьей 56 Земельного кодекса Российской Федерации; срок действия: с 20.04.2015; реквизиты документа-основания: постановление "О внесении изменений в постановление Исполнительного комитета Тукаевского муниципального района от 17.12.2007 г. №287"Об утверждении охранных зон газо-продуктоводов , принажлежащих ОАО"татнефть" от 14.12.2012 № 4338 выдан: Руководитель Исполнительного комитета Тукаевского муниципального района РТ. вид ограничения (обременения): ограничения прав на земельный участок, предусмотренные статьей 56 Земельного кодекса Российской Федерации; срок действия: с 16.04.2018; реквизиты документа-основания: постановление от 24.02.2009 № 160 выдан: Правительство Российской Федерации. вид ограничения (обременения): ограничения прав на земельный участок, предусмотренные статьей 56 Земельного кодекса Российской Федерации; срок действия: с 07.09.2022; реквизиты документа-основания: свидетельство о государственной регистрации права от 05.10.2005 № 16-16-31-010-2005-640.1 выдан: Главное Управление Федеральной регистрационной службы по РТ. вид ограничения (обременения): ограничения прав на земельный участок, предусмотренные статьей 56 Земельного кодекса Российской Федерации; срок действия: с 08.09.2022; реквизиты документа-основания: свидетельство о государственной регистрации права от 05.10.2005 № 16-16-31-010-2005-641.1 выдан: Главное Управление Федеральной регистрационной службы по РТ; решение Арбитражного суда Республики Татарстан от 01.03.2022 № А65-22094/2021 выдан: Арбитражный суд Республики Татарстан. вид ограничения (обременения): ограничения прав на земельный участок, предусмотренные статьей 56 Земельного кодекса Российской Федерации; срок действия: с 04.06.2023; реквизиты документа-основания: приказ Росавиации № 661-П от 14.08.2023 г. Об установлении приаэродромной территории аэродрома гражданской авиации Нижнекамск (Бегишево) от 14.08.2023 № 661-П выдан: ФЕДЕРАЛЬНОЕ АГЕНТСТВО ВОЗДУШНОГО ТРАНСПОРТА (Росавиация); приказ Росавиации от 18.02.2020 № 195-П "Об установлении приаэродромной

ДОКУМЕНТ ПОДПИСАН
ЭЛЕКТРОННОЙ ПОДПИСЬЮ
Сертификат: 00BB056B7401CB38D2B3576ACDC8425108
Владелец: ФЕДЕРАЛЬНАЯ СЛУЖБА ГОСУДАРСТВЕННОЙ РЕГИСТРАЦИИ, КАДАСТРА И КАРТОГРАФИИ
Действителен: с 27.06.2023 по 19.09.2024

полное наименование должности		инициалы, фамилия

Земельный участок
вид объекта недвижимости

Лист № 9 раздела 1	Всего листов раздела 1: 10	Всего разделов: 8	Всего листов выписки: 52

21.06.2024г. № КУВИ-001/2024-165316858	
Кадастровый номер:	16:39:161101:24

территории аэродрома Бегишево (Нижнекамск)" от 18.02.2020 № 195-П выдан: ФЕДЕРАЛЬНОЕ АГЕНТСТВО
ВОЗДУШНОГО ТРАНСПОРТА (Росавиация). вид ограничения (обременения): ограничения прав на земельный участок, предусмотренные статьей 56 Земельного кодекса Российской Федерации; срок действия: с 23.06.2023; реквизиты документа-основания: приказ Росавиации от 18.02.2020 № 195-П "Об установлении приаэродромной территории аэродрома Бегишево (Нижнекамск)"я на приаэродромной территории подзон и Правил разрешения разногласий, возникающих между высшими исполнительными органами государственной власти субъектов Российской Федерации и уполномоченными Правительством Российской Федерации федеральными органами исполнительной власти при согласовании проекта решения об установлении приаэродромной территории» №1460 от 02.12.2017 от 18.02.2020 № 195-П выдан: ФЕДЕРАЛЬНОЕ АГЕНТСТВО ВОЗДУШНОГО ТРАНСПОРТА (Росавиация). вид
ограничения (обременения): ограничения прав на земельный участок, предусмотренные статьей 56 Земельного кодекса Российской Федерации; срок действия: с 13.09.2023; реквизиты документа-основания: приказ Росавиации от 18.02.2020 № 195-П "Об установлении приаэродромной территории аэродрома Бегишево (Нижнекамск)" от 18.02.2020 № 195-П выдан: ФЕДЕРАЛЬНОЕ АГЕНТСТВО
ВОЗДУШНОГО ТРАНСПОРТА (Росавиация). вид ограничения (обременения): ограничения прав на земельный участок, предусмотренные статьей 56 Земельного кодекса Российской Федерации; срок действия: с 05.01.2024; реквизиты документа-основания: приказ Росавиации № 661-П от 14.08.2023 г. Об установлении приаэродромной территории аэродрома гражданской авиации Нижнекамск (Бегишево) от 14.08.2023 № 661-П выдан: ФЕДЕРАЛЬНОЕ АГЕНТСТВО ВОЗДУШНОГО ТРАНСПОРТА (Росавиация; приказ Росавиации от 18.02.2020 № 195-П "Об установлении приаэродромной территории аэродрома Бегишево (Нижнекамск)" от 18.02.2020 № 195-П выдан: ФЕДЕРАЛЬНОЕ АГЕНТСТВО
ВОЗДУШНОГО ТРАНСПОРТА (Росавиация. вид ограничения (обременения): ограничения прав на земельный участок, предусмотренные статьей 56 Земельного кодекса Российской Федерации; срок действия: с 05.03.2024; реквизиты документа-основания: приказ Росавиации от 18.02.2020 № 195-П "Об установлении приаэродромной территории аэродрома Бегишево (Нижнекамск)" от 18.02.2020 № 195-П выдан: ФЕДЕРАЛЬНОЕ АГЕНТСТВО ВОЗДУШНОГО ТРАНСПОРТА (Росавиация). вид ограничения
(обременения): ограничения прав на земельный участок, предусмотренные статьей 56 Земельного

ДОКУМЕНТ ПОДПИСАН
ЭЛЕКТРОННОЙ ПОДПИСЬЮ
Сертификат: 00BB056B7401CB38D2B3576ACDC8425108
Владелец: ФЕДЕРАЛЬНАЯ СЛУЖБА ГОСУДАРСТВЕННОЙ РЕГИСТРАЦИИ, КАДАСТРА И КАРТОГРАФИИ
Действителен: с 27.06.2023 по 19.09.2024

полное наименование должности		инициалы, фамилия

Земельный участок
вид объекта недвижимости

Лист № 10 раздела 1	Всего листов раздела 1: 10	Всего разделов: 8	Всего листов выписки: 52

21.06.2024г. № КУВИ-001/2024-165316858	
Кадастровый номер:	16:39:161101:24
	кодекса Российской Федерации; срок действия: с 22.03.2024; реквизиты документа-основания: постановление "Об установлении публичного сервитута на земельный участок" от 06.02.2024 № 354 выдан: Исполнительный комитет Тукаевского муниципального района Республики Татарстан. вид ограничения (обременения): ограничения прав на земельный участок, предусмотренные статьей 56 Земельного кодекса Российской Федерации; срок действия: с 19.05.2024; реквизиты документа-основания: приказ "Об установлении приаэродромной территории аэродрома аэродрома Бегишево (Нижнекамск)" от 18.02.2020 № 195-П выдан: ФЕДЕРАЛЬНОЕ АГЕНТСТВО ВОЗДУШНОГО ТРАНСПОРТА (Росавиация). вид ограничения (обременения): ограничения прав на земельный участок, предусмотренные статьей 56 Земельного кодекса Российской Федерации; срок действия: с 21.06.2024; реквизиты документа-основания: постановление от 16.05.2024 № 2227 выдан: Исполнительный комитет Тукаевского муниципального района РТ.
Получатель выписки:	Камышникова Ирина Сергеевна

полное наименование должности	ДОКУМЕНТ ПОДПИСАН ЭЛЕКТРОННОЙ ПОДПИСЬЮ Сертификат: 00BB056B7401CB38D2B3576ACDC8425108 Владелец: ФЕДЕРАЛЬНАЯ СЛУЖБА ГОСУДАРСТВЕННОЙ РЕГИСТРАЦИИ, КАДАСТРА И КАРТОГРАФИИ Действителен: с 27.06.2023 по 19.09.2024	инициалы, фамилия

Выписка из Единого государственного реестра недвижимости об объекте недвижимости

Сведения о зарегистрированных правах

Земельный участок
вид объекта недвижимости

Лист № 1 раздела 2	Всего листов раздела 2: 2	Всего разделов: 8	Всего листов выписки: 52

21.06.2024г. № КУВИ-001/2024-165316858	
Кадастровый номер:	16:39:161101:24

1	Правообладатель (правообладатели):	1.1	Республика Татарстан
	Сведения о возможности предоставления третьим лицам персональных данных физического лица:	1.1.1	данные отсутствуют
2	Вид, номер, дата и время государственной регистрации права:	2.1	Собственность 16:39:161101:24-16/136/2023-5 16.10.2023 14:23:50
3	Сведения об осуществлении государственной регистрации сделки, права без необходимого в силу закона согласия третьего лица, органа:	3.1	данные отсутствуют
4	Ограничение прав и обременение объекта недвижимости:		

4.1	вид:	Аренда
	дата государственной регистрации:	11.01.2024 14:50:18
	номер государственной регистрации:	16:39:161101:24-16/136/2024-6
	срок, на который установлены ограничение прав и обременение объекта недвижимости:	Срок действия с 20.12.2023 по 19.12.2033
	лицо, в пользу которого установлены ограничение прав и обременение объекта недвижимости:	ОБЩЕСТВО С ОГРАНИЧЕННОЙ ОТВЕТСТВЕННОСТЬЮ "АЛАБУГА ДЕВЕЛОПМЕНТ", ИНН: 1646043699
	сведения о возможности предоставления третьим лицам персональных данных физического лица	данные отсутствуют
	основание государственной регистрации:	Договор аренды земельного участка, находящегося в государственной или муниципальной собственности, № 071-5137, выдан 20.12.2023
	сведения об осуществлении государственной регистрации сделки, права, ограничения права без необходимого в силу закона согласия третьего лица, органа:	данные отсутствуют
	сведения об управляющем залогом и о договоре управления залогом, если такой договор заключен для управления ипотекой:	данные отсутствуют
	сведения о депозитарии, который осуществляет хранение обездвиженной документарной закладной или электронной закладной:	

ДОКУМЕНТ ПОДПИСАН
ЭЛЕКТРОННОЙ ПОДПИСЬЮ
Сертификат: 00BB056B7401CB38D2B3576ACDC8425108
Владелец: ФЕДЕРАЛЬНАЯ СЛУЖБА ГОСУДАРСТВЕННОЙ РЕГИСТРАЦИИ, КАДАСТРА И КАРТОГРАФИИ
Действителен: с 27.06.2023 по 19.09.2024

полное наименование должности		инициалы, фамилия

Земельный участок
вид объекта недвижимости

Лист № 2 раздела 2	Всего листов раздела 2: 2	Всего разделов: 8	Всего листов выписки: 52

21.06.2024г. № КУВИ-001/2024-165316858	
Кадастровый номер:	16:39:161101:24

	ведения о внесении изменений или дополнений в регистрационную запись об ипотеке:	
5	Договоры участия в долевом строительстве:	не зарегистрировано
6	Заявленные в судебном порядке права требования:	данные отсутствуют
7	Сведения о возможности предоставления третьим лицам персональных данных физического лица	данные отсутствуют
8	Сведения о возражении в отношении зарегистрированного права:	данные отсутствуют
9	Сведения о наличии решения об изъятии объекта недвижимости для государственных и муниципальных нужд:	данные отсутствуют
10	Сведения о невозможности государственной регистрации без личного участия правообладателя или его законного представителя:	данные отсутствуют
11	Правопритязания и сведения о наличии поступивших, но не рассмотренных заявлений о проведении государственной регистрации права (перехода, прекращения права), ограничения права или обременения объекта недвижимости, сделки в отношении объекта недвижимости:	отсутствуют
11	Сведения о невозможности государственной регистрации перехода, прекращения, ограничения права на земельный участок из земель сельскохозяйственного назначения:	данные отсутствуют

полное наименование должности	ДОКУМЕНТ ПОДПИСАН ЭЛЕКТРОННОЙ ПОДПИСЬЮ Сертификат: 00BB056B7401CB38D2B3576ACDC8425108 Владелец: ФЕДЕРАЛЬНАЯ СЛУЖБА ГОСУДАРСТВЕННОЙ РЕГИСТРАЦИИ, КАДАСТРА И КАРТОГРАФИИ Действителен: с 27.06.2023 по 19.09.2024	инициалы, фамилия

Выписка из Единого государственного реестра недвижимости об объекте недвижимости

Описание местоположения земельного участка

Земельный участок
вид объекта недвижимости

Лист № 1 раздела 3	Всего листов раздела 3: 3	Всего разделов: 8	Всего листов выписки: 52

21.06.2024г. № КУВИ-001/2024-165316858	
Кадастровый номер:	16:39:161101:24

План (чертеж, схема) земельного участка

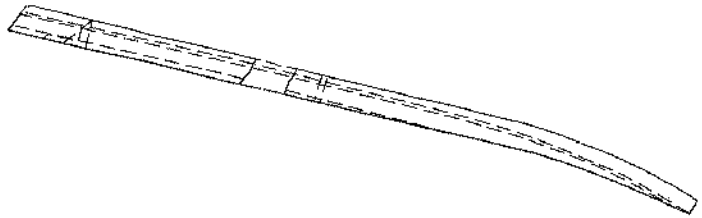

Масштаб 1:20000	Условные обозначения:		

ДОКУМЕНТ ПОДПИСАН
ЭЛЕКТРОННОЙ ПОДПИСЬЮ
Сертификат: 00BB056B7401CB38D2B3576ACDC8425108
Владелец: ФЕДЕРАЛЬНАЯ СЛУЖБА ГОСУДАРСТВЕННОЙ РЕГИСТРАЦИИ, КАДАСТРА И КАРТОГРАФИИ
Действителен: с 27.06.2023 по 19.09.2024

полное наименование должности		инициалы, фамилия

Земельный участок
вид объекта недвижимости

Лист № 2 раздела 3	Всего листов раздела 3: 3	Всего разделов: 8	Всего листов выписки: 52

21.06.2024г. № КУВИ-001/2024-165316858	
Кадастровый номер:	16:39:161101:24

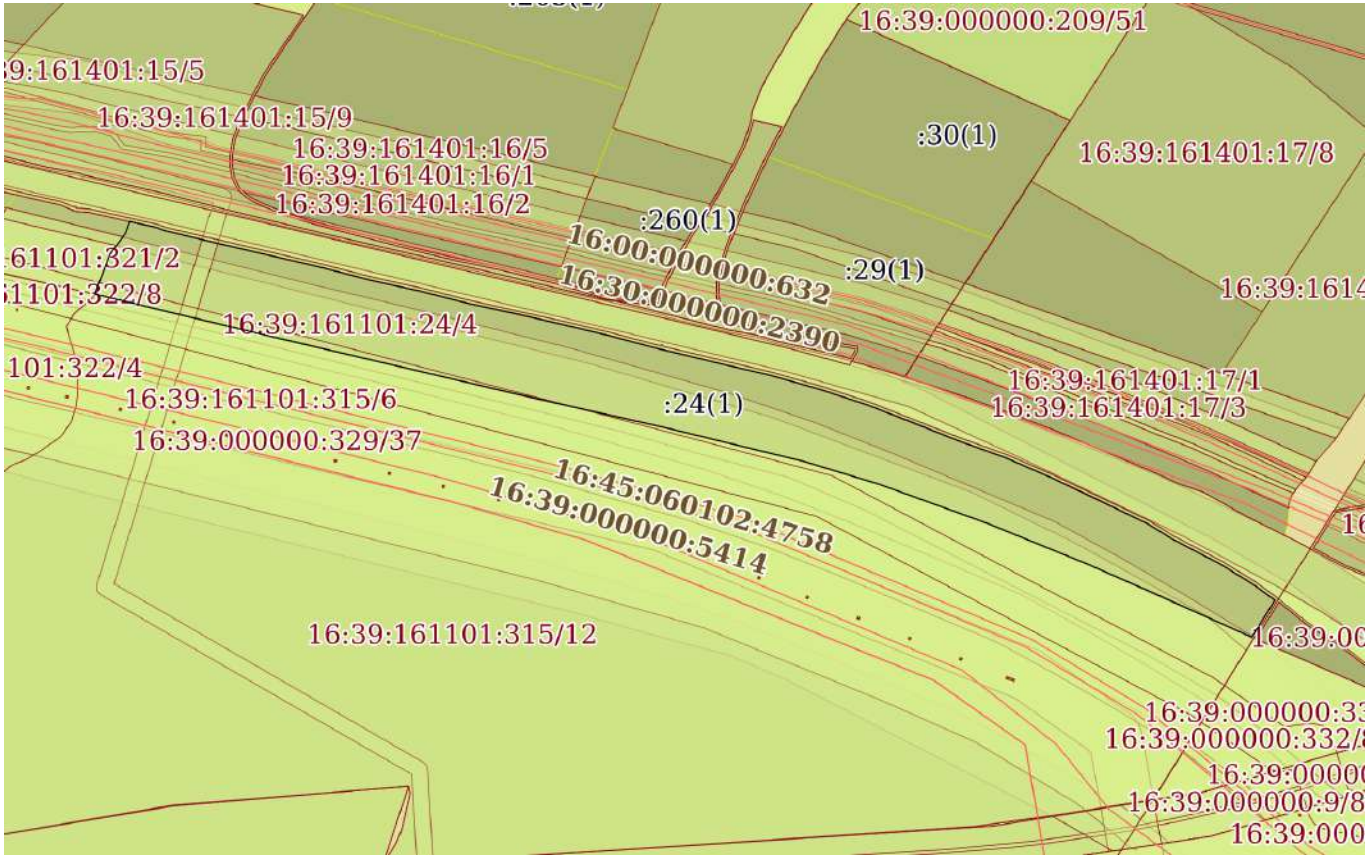

Масштаб 1:7000	Условные обозначения:		

ДОКУМЕНТ ПОДПИСАН
ЭЛЕКТРОННОЙ ПОДПИСЬЮ
Сертификат: 00BB056B7401CB38D2B3576ACDC8425108
Владелец: ФЕДЕРАЛЬНАЯ СЛУЖБА ГОСУДАРСТВЕННОЙ РЕГИСТРАЦИИ, КАДАСТРА И КАРТОГРАФИИ
Действителен: с 27.06.2023 по 19.09.2024

полное наименование должности		инициалы, фамилия

Земельный участок
вид объекта недвижимости

Лист № 3 раздела 3	Всего листов раздела 3: 3	Всего разделов: 8	Всего листов выписки: 52

21.06.2024г. № КУВИ-001/2024-165316858	
Кадастровый номер:	16:39:161101:24

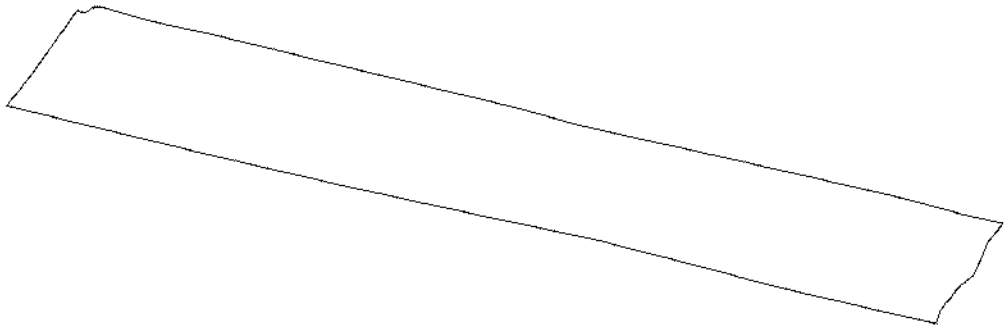

Масштаб 1:5000	Условные обозначения:		

ДОКУМЕНТ ПОДПИСАН
ЭЛЕКТРОННОЙ ПОДПИСЬЮ
Сертификат: 00BB056B7401CB38D2B3576ACDC8425108
Владелец: ФЕДЕРАЛЬНАЯ СЛУЖБА ГОСУДАРСТВЕННОЙ РЕГИСТРАЦИИ, КАДАСТРА И КАРТОГРАФИИ
Действителен: с 27.06.2023 по 19.09.2024

полное наименование должности		инициалы, фамилия

Выписка из Единого государственного реестра недвижимости об объекте недвижимости

Описание местоположения земельного участка

Земельный участок
вид объекта недвижимости

Лист № 1 раздела 3.1	Всего листов раздела 3.1: 4	Всего разделов: 8	Всего листов выписки: 52

21.06.2024г. № КУВИ-001/2024-165316858	
Кадастровый номер:	16:39:161101:24

Описание местоположения границ земельного участка

№ п/п	Номер точки		Дирекционный угол	Горизонтальное проложение, м	Описание закрепления на местности	Кадастровые номера смежных участков	Сведения об адресах правообладателей смежных земельных участков
	начальная	конечная					
1	2	3	4	5	6	7	8
1	1.1.1	1.1.2	105°54.1`	5.37	данные отсутствуют	16:39:161101:315(1)	данные отсутствуют
2	1.1.2	1.1.3	59°0.6`	7.59	данные отсутствуют	16:39:161101:315(1)	данные отсутствуют
3	1.1.3	1.1.4	90°51.1`	5.38	данные отсутствуют	16:39:161101:315(1)	данные отсутствуют
4	1.1.4	1.1.5	106°32.3`	30.39	данные отсутствуют	16:39:161101:315(1)	данные отсутствуют
5	1.1.5	1.1.6	102°13.6`	45	данные отсутствуют	16:39:161101:315(1)	данные отсутствуют
6	1.1.6	1.1.7	103°35.2`	40.1	данные отсутствуют	16:39:161101:315(1)	данные отсутствуют
7	1.1.7	1.1.8	103°50.9`	39.31	данные отсутствуют	16:39:161101:315(1)	данные отсутствуют
8	1.1.8	1.1.9	103°13.4`	44.63	данные отсутствуют	16:39:161101:315(1)	данные отсутствуют
9	1.1.9	1.1.10	103°39.6`	42.09	данные отсутствуют	16:39:161101:315(1)	данные отсутствуют
10	1.1.10	1.1.11	103°19.4`	42.87	данные отсутствуют	16:39:161101:315(1)	данные отсутствуют
11	1.1.11	1.1.12	105°36.8`	45.62	данные отсутствуют	16:39:161101:315(1)	данные отсутствуют
12	1.1.12	1.1.13	102°30.3`	43.65	данные отсутствуют	16:39:161101:315(1)	данные отсутствуют
13	1.1.13	1.1.14	102°21.9`	41.09	данные отсутствуют	16:39:161101:315(1)	данные отсутствуют
14	1.1.14	1.1.15	102°46.9`	42.08	данные отсутствуют	16:39:161101:315(1)	данные отсутствуют
15	1.1.15	1.1.16	102°43.4`	47.86	данные отсутствуют	16:39:161101:315(1)	данные отсутствуют
16	1.1.16	1.1.17	103°2.5`	48.52	данные отсутствуют	16:39:161101:315(1)	данные отсутствуют
17	1.1.17	1.1.18	105°3.8`	42.06	данные отсутствуют	16:39:161101:315(1)	данные отсутствуют
18	1.1.18	1.1.19	102°31.0`	25.52	данные отсутствуют	16:39:161101:315(1)	данные отсутствуют
19	1.1.19	1.1.20	218°22.8`	16.93	данные отсутствуют	16:39:161101:321(1)	адрес отсутствует
20	1.1.19	1.1.19			данные отсутствуют	16:39:161101:322(1)	данные отсутствуют
21	1.1.20	1.1.21	202°27.1`	22.26	данные отсутствуют	16:39:161101:321(1)	адрес отсутствует
22	1.1.21	1.1.22	230°13.0`	13.46	данные отсутствуют	16:39:161101:321(1)	адрес отсутствует

ДОКУМЕНТ ПОДПИСАН
ЭЛЕКТРОННОЙ ПОДПИСЬЮ
Сертификат: 00BB056B7401CB38D2B3576ACDC8425108
Владелец: ФЕДЕРАЛЬНАЯ СЛУЖБА ГОСУДАРСТВЕННОЙ РЕГИСТРАЦИИ, КАДАСТРА И КАРТОГРАФИИ
Действителен: с 27.06.2023 по 19.09.2024

полное наименование должности		инициалы, фамилия

Земельный участок
вид объекта недвижимости

Лист № 2 раздела 3.1	Всего листов раздела 3.1: 4	Всего разделов: 8	Всего листов выписки: 52

21.06.2024г. № КУВИ-001/2024-165316858	
Кадастровый номер:	16:39:161101:24

1	2	3	4	5	6	7	8
23	1.1.22	1.1.23	218°44.3`	20.29	данные отсутствуют	16:39:161101:321(1)	адрес отсутствует
24	1.1.23	1.1.24	198°6.0`	9.21	данные отсутствуют	16:39:161101:321(1)	адрес отсутствует
25	1.1.24	1.1.25	282°35.9`	19.71	данные отсутствуют	данные отсутствуют	данные отсутствуют
26	1.1.24	1.1.24			данные отсутствуют	16:39:161101:322(2)	данные отсутствуют
27	1.1.25	1.1.26	283°0.3`	88.03	данные отсутствуют	16:39:161101:315(1)	данные отсутствуют
28	1.1.26	1.1.27	284°52.1`	56.54	данные отсутствуют	16:39:161101:315(1)	данные отсутствуют
29	1.1.27	1.1.28	284°15.5`	73.25	данные отсутствуют	16:39:161101:315(1)	данные отсутствуют
30	1.1.28	1.1.29	281°54.2`	78.34	данные отсутствуют	16:39:161101:315(1)	данные отсутствуют
31	1.1.29	1.1.30	282°12.5`	88.52	данные отсутствуют	16:39:161101:315(1)	данные отсутствуют
32	1.1.30	1.1.31	282°57.6`	92.83	данные отсутствуют	16:39:161101:315(1)	данные отсутствуют
33	1.1.31	1.1.32	283°32.4`	108.58	данные отсутствуют	16:39:161101:315(1)	данные отсутствуют
34	1.1.32	1.1.33	283°43.8`	34.04	данные отсутствуют	данные отсутствуют	данные отсутствуют
35	1.1.33	1.1.34	39°30.5`	2.22	данные отсутствуют	16:39:161101:315(1)	данные отсутствуют
36	1.1.34	1.1.35	39°26.2`	20.42	данные отсутствуют	16:39:161101:315(1)	данные отсутствуют
37	1.1.35	1.1.1	35°27.7`	56.67	данные отсутствуют	16:39:161101:315(1)	данные отсутствуют
38	2.1.1	2.1.2	21°13.0`	21.64	данные отсутствуют	16:39:161101:321(1)	адрес отсутствует
39	2.1.1	2.1.1			данные отсутствуют	16:39:161101:322(2)	данные отсутствуют
40	2.1.2	2.1.3	20°45.2`	18.77	данные отсутствуют	16:39:161101:321(1)	адрес отсутствует
41	2.1.3	2.1.4	37°3.4`	24	данные отсутствуют	16:39:161101:321(1)	адрес отсутствует
42	2.1.4	2.1.5	19°40.4`	12	данные отсутствуют	16:39:161101:321(1)	адрес отсутствует
43	2.1.5	2.1.6	102°40.7`	26.11	данные отсутствуют	16:39:161101:315(1)	данные отсутствуют
44	2.1.5	2.1.5			данные отсутствуют	16:39:161101:322(1)	данные отсутствуют
45	2.1.6	2.1.7	111°40.7`	6.88	данные отсутствуют	16:39:161101:315(1)	данные отсутствуют
46	2.1.7	2.1.8	103°40.9`	53.19	данные отсутствуют	16:39:161101:315(1)	данные отсутствуют
47	2.1.8	2.1.9	103°0.1`	99.47	данные отсутствуют	16:39:161101:315(1)	данные отсутствуют
48	2.1.9	2.1.10	104°33.5`	46.91	данные отсутствуют	16:39:161101:315(1)	данные отсутствуют
49	2.1.10	2.1.11	102°23.8`	46.72	данные отсутствуют	16:39:161101:315(1)	данные отсутствуют
50	2.1.11	2.1.12	104°15.5`	48.76	данные отсутствуют	16:39:161101:315(1)	данные отсутствуют
51	2.1.12	2.1.13	102°3.2`	45.21	данные отсутствуют	16:39:161101:315(1)	данные отсутствуют

ДОКУМЕНТ ПОДПИСАН
ЭЛЕКТРОННОЙ ПОДПИСЬЮ
Сертификат: 00BB056B7401CB38D2B3576ACDC8425108
Владелец: ФЕДЕРАЛЬНАЯ СЛУЖБА ГОСУДАРСТВЕННОЙ РЕГИСТРАЦИИ, КАДАСТРА И КАРТОГРАФИИ
Действителен: с 27.06.2023 по 19.09.2024

полное наименование должности		инициалы, фамилия

Земельный участок
вид объекта недвижимости

Лист № 3 раздела 3.1	Всего листов раздела 3.1: 4	Всего разделов: 8	Всего листов выписки: 52

21.06.2024г. № КУВИ-001/2024-165316858	
Кадастровый номер:	16:39:161101:24

1	2	3	4	5	6	7	8
52	2.1.13	2.1.14	103°7.7`	48.56	данные отсутствуют	16:39:161101:315(1)	данные отсутствуют
53	2.1.14	2.1.15	103°26.3`	40.27	данные отсутствуют	16:39:161101:315(1)	данные отсутствуют
54	2.1.15	2.1.16	104°53.6`	50.69	данные отсутствуют	16:39:161101:315(1)	данные отсутствуют
55	2.1.16	2.1.17	50°0.8`	0.4	данные отсутствуют	16:39:161101:315(1)	данные отсутствуют
56	2.1.17	2.1.18	140°11.6`	0.23	данные отсутствуют	16:39:161101:315(1)	данные отсутствуют
57	2.1.18	2.1.19	103°41.8`	60.56	данные отсутствуют	16:39:161101:315(1)	данные отсутствуют
58	2.1.19	2.1.20	103°0.4`	43.72	данные отсутствуют	16:39:161101:315(1)	данные отсутствуют
59	2.1.20	2.1.21	105°44.4`	49.91	данные отсутствуют	16:39:161101:315(1)	данные отсутствуют
60	2.1.21	2.1.22	108°14.7`	46.67	данные отсутствуют	16:39:161101:315(1)	данные отсутствуют
61	2.1.22	2.1.23	111°12.3`	47.83	данные отсутствуют	16:39:161101:315(1)	данные отсутствуют
62	2.1.23	2.1.24	111°49.8`	44.43	данные отсутствуют	16:39:161101:315(1)	данные отсутствуют
63	2.1.24	2.1.25	109°43.0`	46.21	данные отсутствуют	16:39:161101:315(1)	данные отсутствуют
64	2.1.25	2.1.26	113°31.4`	46.28	данные отсутствуют	16:39:161101:315(1)	данные отсутствуют
65	2.1.26	2.1.27	115°12.1`	43.78	данные отсутствуют	16:39:161101:315(1)	данные отсутствуют
66	2.1.27	2.1.28	115°48.8`	56.26	данные отсутствуют	16:39:161101:315(1)	данные отсутствуют
67	2.1.28	2.1.29	121°36.6`	27.97	данные отсутствуют	16:39:161101:315(1)	данные отсутствуют
68	2.1.29	2.1.30	117°33.6`	50.49	данные отсутствуют	16:39:161101:315(1)	данные отсутствуют
69	2.1.30	2.1.31	121°35.7`	35.2	данные отсутствуют	16:39:161101:315(1)	данные отсутствуют
70	2.1.31	2.1.32	125°55.4`	26.18	данные отсутствуют	16:39:161101:315(1)	данные отсутствуют
71	2.1.32	2.1.33	206°33.9`	0.04	данные отсутствуют	16:39:161101:315(1)	данные отсутствуют
72	2.1.33	2.1.34	212°0.3`	40.94	данные отсутствуют	16:39:161101:315(1)	данные отсутствуют
73	2.1.34	2.1.35	294°12.7`	101.59	данные отсутствуют	16:39:161101:315(1)	данные отсутствуют
74	2.1.35	2.1.36	293°34.7`	66.68	данные отсутствуют	16:39:161101:315(1)	данные отсутствуют
75	2.1.36	2.1.37	292°8.4`	101.95	данные отсутствуют	16:39:161101:315(1)	данные отсутствуют
76	2.1.37	2.1.38	289°52.6`	107.54	данные отсутствуют	16:39:161101:315(1)	данные отсутствуют
77	2.1.38	2.1.39	286°49.2`	74.4	данные отсутствуют	16:39:161101:315(1)	данные отсутствуют
78	2.1.39	2.1.40	283°40.9`	135.21	данные отсутствуют	16:39:161101:315(1)	данные отсутствуют
79	2.1.40	2.1.41	282°40.3`	131.61	данные отсутствуют	16:39:161101:315(1)	данные отсутствуют
80	2.1.41	2.1.42	283°13.0`	125.44	данные отсутствуют	16:39:161101:315(1)	данные отсутствуют

ДОКУМЕНТ ПОДПИСАН
ЭЛЕКТРОННОЙ ПОДПИСЬЮ
Сертификат: 00BB056B7401CB38D2B3576ACDC8425108
Владелец: ФЕДЕРАЛЬНАЯ СЛУЖБА ГОСУДАРСТВЕННОЙ РЕГИСТРАЦИИ, КАДАСТРА И КАРТОГРАФИИ
Действителен: с 27.06.2023 по 19.09.2024

полное наименование должности		инициалы, фамилия

Земельный участок
вид объекта недвижимости

Лист № 4 раздела 3.1	Всего листов раздела 3.1: 4	Всего разделов: 8	Всего листов выписки: 52

21.06.2024г. № КУВИ-001/2024-165316858	
Кадастровый номер:	16:39:161101:24

1	2	3	4	5	6	7	8
81	2.1.42	2.1.43	283°10.0`	112.25	данные отсутствуют	16:39:161101:315(1)	данные отсутствуют
82	2.1.43	2.1.44	283°24.4`	100.97	данные отсутствуют	16:39:161101:315(1)	данные отсутствуют
83	2.1.44	2.1.45	283°45.9`	63.04	данные отсутствуют	16:39:161101:315(1)	данные отсутствуют
84	2.1.45	2.1.1	282°36.5`	14.89	данные отсутствуют	16:39:161101:315(1)	данные отсутствуют

ДОКУМЕНТ ПОДПИСАН
ЭЛЕКТРОННОЙ ПОДПИСЬЮ
Сертификат: 00BB056B7401CB38D2B3576ACDC8425108
Владелец: ФЕДЕРАЛЬНАЯ СЛУЖБА ГОСУДАРСТВЕННОЙ РЕГИСТРАЦИИ, КАДАСТРА И КАРТОГРАФИИ
Действителен: с 27.06.2023 по 19.09.2024

полное наименование должности		инициалы, фамилия

Выписка из Единого государственного реестра недвижимости об объекте недвижимости

Описание местоположения земельного участка

Земельный участок
вид объекта недвижимости

Лист № 1 раздела 3.2	Всего листов раздела 3.2: 4	Всего разделов: 8	Всего листов выписки: 52

21.06.2024г. № КУВИ-001/2024-165316858	
Кадастровый номер:	16:39:161101:24

Сведения о характерных точках границы земельного участка

Система координат МСК-16

Номер точки	Координаты, м		Описание закрепления на местности	Средняя квадратичная погрешность определения координат характерных точек границ земельного участка, м
	X	Y		
1	2	3	4	5
1	453235.66	2304962.06	-	-
2	453255.83	2304969.89	-	-
3	453273.38	2304976.54	-	-
4	453292.53	2304991	-	-
5	453303.83	2304995.04	-	-
6	453298.1	2305020.51	-	-
7	453295.56	2305026.9	-	-
8	453282.98	2305078.58	-	-
9	453260.6	2305175.5	-	-
10	453248.81	2305220.9	-	-
11	453238.78	2305266.53	-	-
12	453226.77	2305313.79	-	-
13	453217.33	2305358	-	-
14	453206.3	2305405.29	-	-
15	453196.94	2305444.46	-	-
16	453183.91	2305493.45	-	-
17	453184.17	2305493.76	-	-
18	453183.99	2305493.91	-	-
19	453169.65	2305552.75	-	-
20	453159.81	2305595.35	-	-
21	453146.27	2305643.39	-	-
22	453131.66	2305687.71	-	-

ДОКУМЕНТ ПОДПИСАН
ЭЛЕКТРОННОЙ ПОДПИСЬЮ
Сертификат: 00BB056B7401CB38D2B3576ACDC8425108
Владелец: ФЕДЕРАЛЬНАЯ СЛУЖБА ГОСУДАРСТВЕННОЙ РЕГИСТРАЦИИ, КАДАСТРА И КАРТОГРАФИИ
Действителен: с 27.06.2023 по 19.09.2024

полное наименование должности		инициалы, фамилия

Земельный участок
вид объекта недвижимости

Лист № 2 раздела 3.2	Всего листов раздела 3.2: 4	Всего разделов: 8	Всего листов выписки: 52

21.06.2024г. № КУВИ-001/2024-165316858	
Кадастровый номер:	16:39:161101:24

1	2	3	4	5
23	453114.36	2305732.3	-	-
24	453097.84	2305773.54	-	-
25	453082.25	2305817.04	-	-
26	453063.78	2305859.47	-	-
27	453045.14	2305899.08	-	-
28	453020.64	2305949.73	-	-
29	453005.98	2305973.55	-	-
30	452982.62	2306018.31	-	-
31	452964.18	2306048.29	-	-
32	452948.82	2306069.49	-	-
33	452948.78	2306069.47	-	-
34	452914.06	2306047.77	-	-
35	452955.72	2305955.12	-	-
36	452982.39	2305894.01	-	-
37	453020.81	2305799.58	-	-
38	453057.37	2305698.45	-	-
39	453078.9	2305627.23	-	-
40	453110.88	2305495.86	-	-
41	453139.75	2305367.46	-	-
42	453168.43	2305245.34	-	-
43	453194	2305136.04	-	-
44	453217.41	2305037.82	-	-
45	453232.41	2304976.59	-	-
1	453235.66	2304962.06	-	-
1	453471.58	2304268.22	-	-
2	453470.11	2304273.38	-	-
3	453474.02	2304279.89	-	-
4	453473.94	2304285.27	-	-
5	453465.29	2304314.4	-	-

ДОКУМЕНТ ПОДПИСАН
ЭЛЕКТРОННОЙ ПОДПИСЬЮ
Сертификат: 00BB056B7401CB38D2B3576ACDC8425108
Владелец: ФЕДЕРАЛЬНАЯ СЛУЖБА ГОСУДАРСТВЕННОЙ РЕГИСТРАЦИИ, КАДАСТРА И КАРТОГРАФИИ
Действителен: с 27.06.2023 по 19.09.2024

полное наименование должности		инициалы, фамилия

Земельный участок
вид объекта недвижимости

Лист № 3 раздела 3.2	Всего листов раздела 3.2: 4	Всего разделов: 8	Всего листов выписки: 52

21.06.2024г. № КУВИ-001/2024-165316858	
Кадастровый номер:	16:39:161101:24

1	2	3	4	5
6	453455.76	2304358.38	-	-
7	453446.34	2304397.36	-	-
8	453436.93	2304435.53	-	-
9	453426.72	2304478.98	-	-
10	453416.78	2304519.88	-	-
11	453406.9	2304561.6	-	-
12	453394.62	2304605.54	-	-
13	453385.17	2304648.15	-	-
14	453376.37	2304688.29	-	-
15	453367.06	2304729.33	-	-
16	453356.52	2304776.01	-	-
17	453345.57	2304823.28	-	-
18	453334.64	2304863.89	-	-
19	453329.11	2304888.8	-	-
20	453315.84	2304878.29	-	-
21	453295.27	2304869.79	-	-
22	453286.66	2304859.45	-	-
23	453270.83	2304846.75	-	-
24	453262.08	2304843.89	-	-
25	453266.38	2304824.65	-	-
26	453286.19	2304738.88	-	-
27	453300.7	2304684.23	-	-
28	453318.74	2304613.24	-	-
29	453334.9	2304536.58	-	-
30	453353.62	2304450.06	-	-
31	453374.44	2304359.59	-	-
32	453399.86	2304254.03	-	-
33	453407.94	2304220.96	-	-
34	453409.65	2304222.37	-	-

полное наименование должности		инициалы, фамилия

ДОКУМЕНТ ПОДПИСАН
ЭЛЕКТРОННОЙ ПОДПИСЬЮ
Сертификат: 00BB056B7401CB38D2B3576ACDC8425108
Владелец: ФЕДЕРАЛЬНАЯ СЛУЖБА ГОСУДАРСТВЕННОЙ РЕГИСТРАЦИИ, КАДАСТРА И КАРТОГРАФИИ
Действителен: с 27.06.2023 по 19.09.2024

Земельный участок
вид объекта недвижимости

Лист № 4 раздела 3.2	Всего листов раздела 3.2: 4	Всего разделов: 8	Всего листов выписки: 52

21.06.2024г. № КУВИ-001/2024-165316858	
Кадастровый номер:	16:39:161101:24

1	2	3	4	5
35	453425.42	2304235.34	-	-
1	453471.58	2304268.22	-	-

ДОКУМЕНТ ПОДПИСАН
ЭЛЕКТРОННОЙ ПОДПИСЬЮ
Сертификат: 00BB056B7401CB38D2B3576ACDC8425108
Владелец: ФЕДЕРАЛЬНАЯ СЛУЖБА ГОСУДАРСТВЕННОЙ РЕГИСТРАЦИИ, КАДАСТРА И КАРТОГРАФИИ
Действителен: с 27.06.2023 по 19.09.2024

полное наименование должности		инициалы, фамилия

Выписка из Единого государственного реестра недвижимости об объекте недвижимости

Сведения о частях земельного участка

Земельный участок
вид объекта недвижимости

Лист № 1 раздела 4	Всего листов раздела 4: 6	Всего разделов: 8	Всего листов выписки: 52

21.06.2024г. № КУВИ-001/2024-165316858	
Кадастровый номер:	16:39:161101:24

План (чертеж, схема) части земельного участка	Учетный номер части: 16:39:161101:24/1

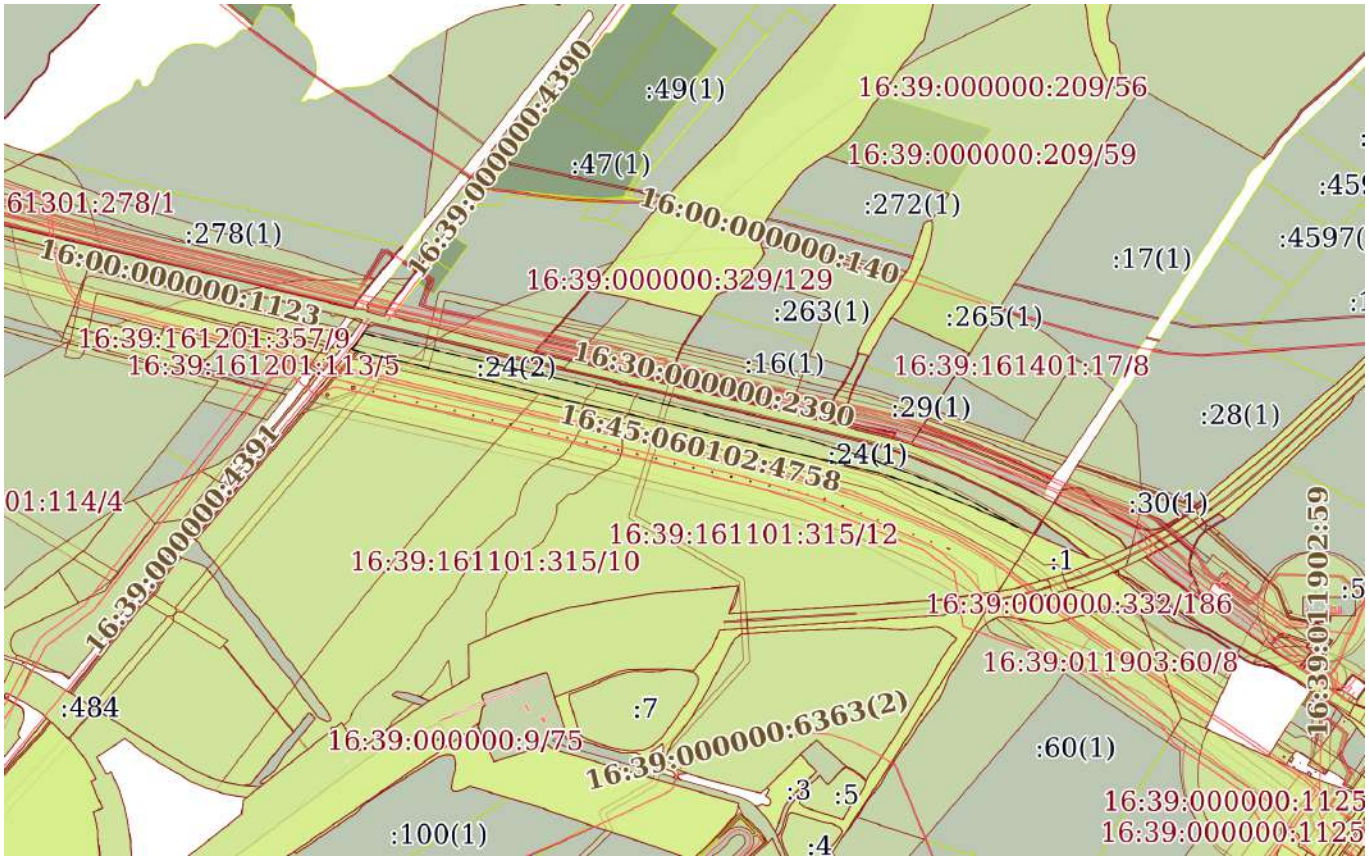

Масштаб 1:20000	Условные обозначения:		

ДОКУМЕНТ ПОДПИСАН
ЭЛЕКТРОННОЙ ПОДПИСЬЮ
Сертификат: 00BB056B7401CB38D2B3576ACDC8425108
Владелец: ФЕДЕРАЛЬНАЯ СЛУЖБА ГОСУДАРСТВЕННОЙ РЕГИСТРАЦИИ, КАДАСТРА И КАРТОГРАФИИ
Действителен: с 27.06.2023 по 19.09.2024

полное наименование должности		инициалы, фамилия

Земельный участок
вид объекта недвижимости

Лист № 2 раздела 4	Всего листов раздела 4: 6	Всего разделов: 8	Всего листов выписки: 52

21.06.2024г. № КУВИ-001/2024-165316858	
Кадастровый номер:	16:39:161101:24

План (чертеж, схема) части земельного участка	Учетный номер части: 16:39:161101:24/2

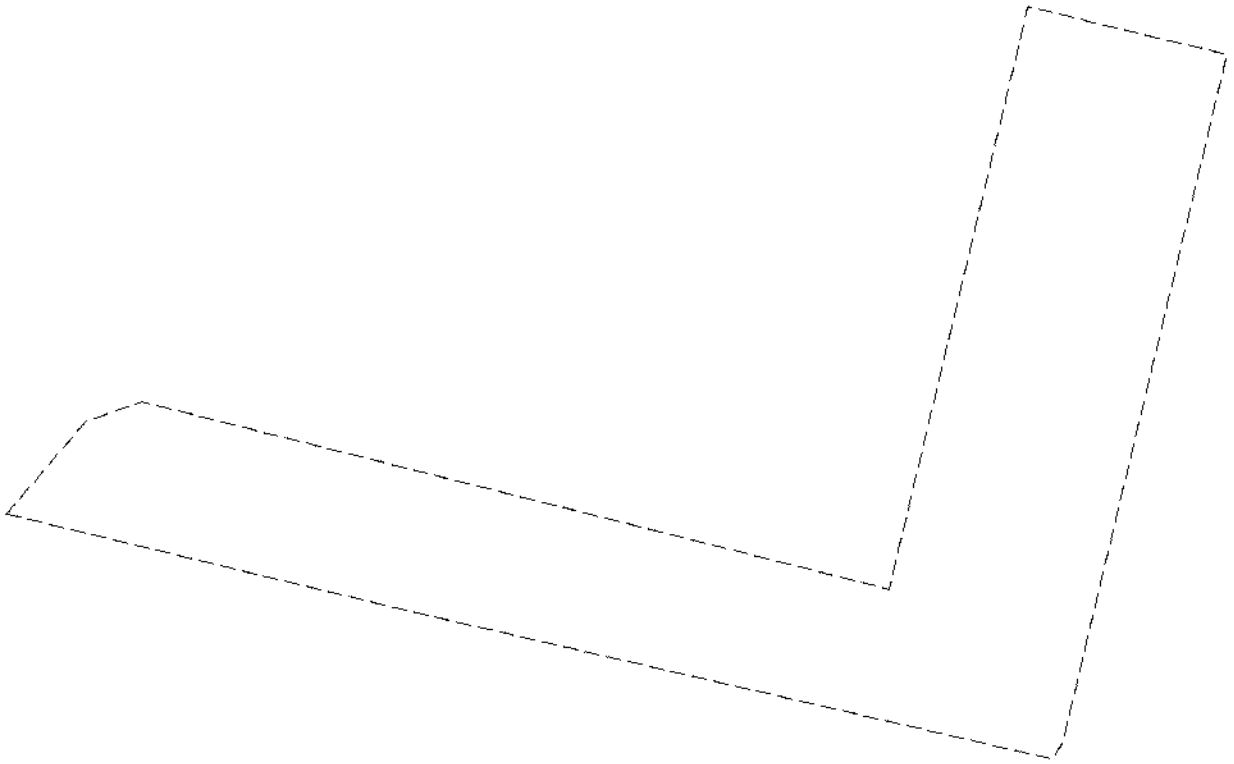

Масштаб 1:800	Условные обозначения:		

ДОКУМЕНТ ПОДПИСАН
ЭЛЕКТРОННОЙ ПОДПИСЬЮ
Сертификат: 00BB056B7401CB38D2B3576ACDC8425108
Владелец: ФЕДЕРАЛЬНАЯ СЛУЖБА ГОСУДАРСТВЕННОЙ РЕГИСТРАЦИИ, КАДАСТРА И КАРТОГРАФИИ
Действителен: с 27.06.2023 по 19.09.2024

полное наименование должности		инициалы, фамилия

Земельный участок
вид объекта недвижимости

Лист № 3 раздела 4	Всего листов раздела 4: 6	Всего разделов: 8	Всего листов выписки: 52

21.06.2024г. № КУВИ-001/2024-165316858	
Кадастровый номер:	16:39:161101:24

План (чертеж, схема) части земельного участка	Учетный номер части: 16:39:161101:24/3

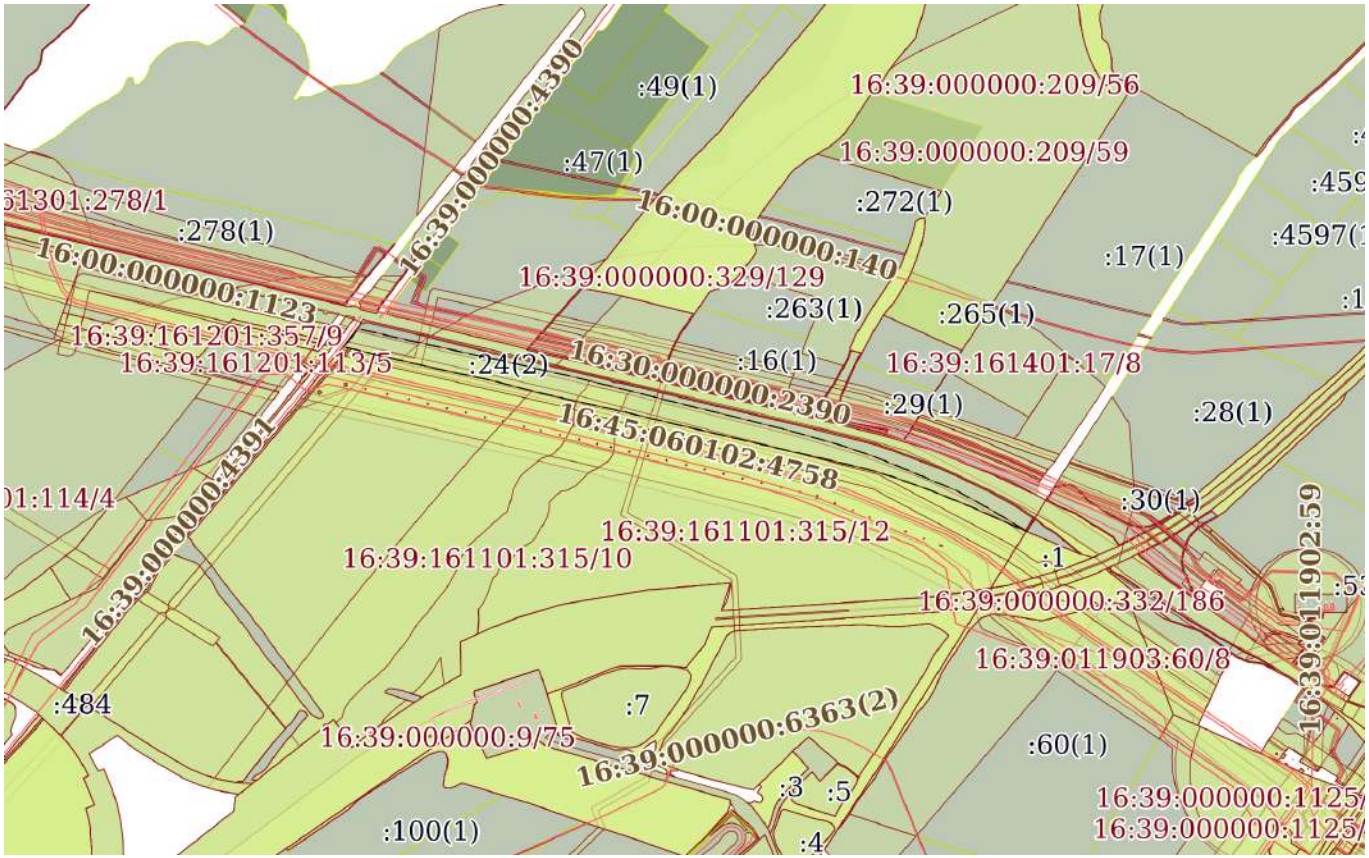

Масштаб 1:20000	Условные обозначения:		

ДОКУМЕНТ ПОДПИСАН
ЭЛЕКТРОННОЙ ПОДПИСЬЮ
Сертификат: 00BB056B7401CB38D2B3576ACDC8425108
Владелец: ФЕДЕРАЛЬНАЯ СЛУЖБА ГОСУДАРСТВЕННОЙ РЕГИСТРАЦИИ, КАДАСТРА И КАРТОГРАФИИ
Действителен: с 27.06.2023 по 19.09.2024

полное наименование должности		инициалы, фамилия

Земельный участок
вид объекта недвижимости

Лист № 4 раздела 4	Всего листов раздела 4: 6	Всего разделов: 8	Всего листов выписки: 52

21.06.2024г. № КУВИ-001/2024-165316858	
Кадастровый номер:	16:39:161101:24

План (чертеж, схема) части земельного участка	Учетный номер части: 16:39:161101:24/4

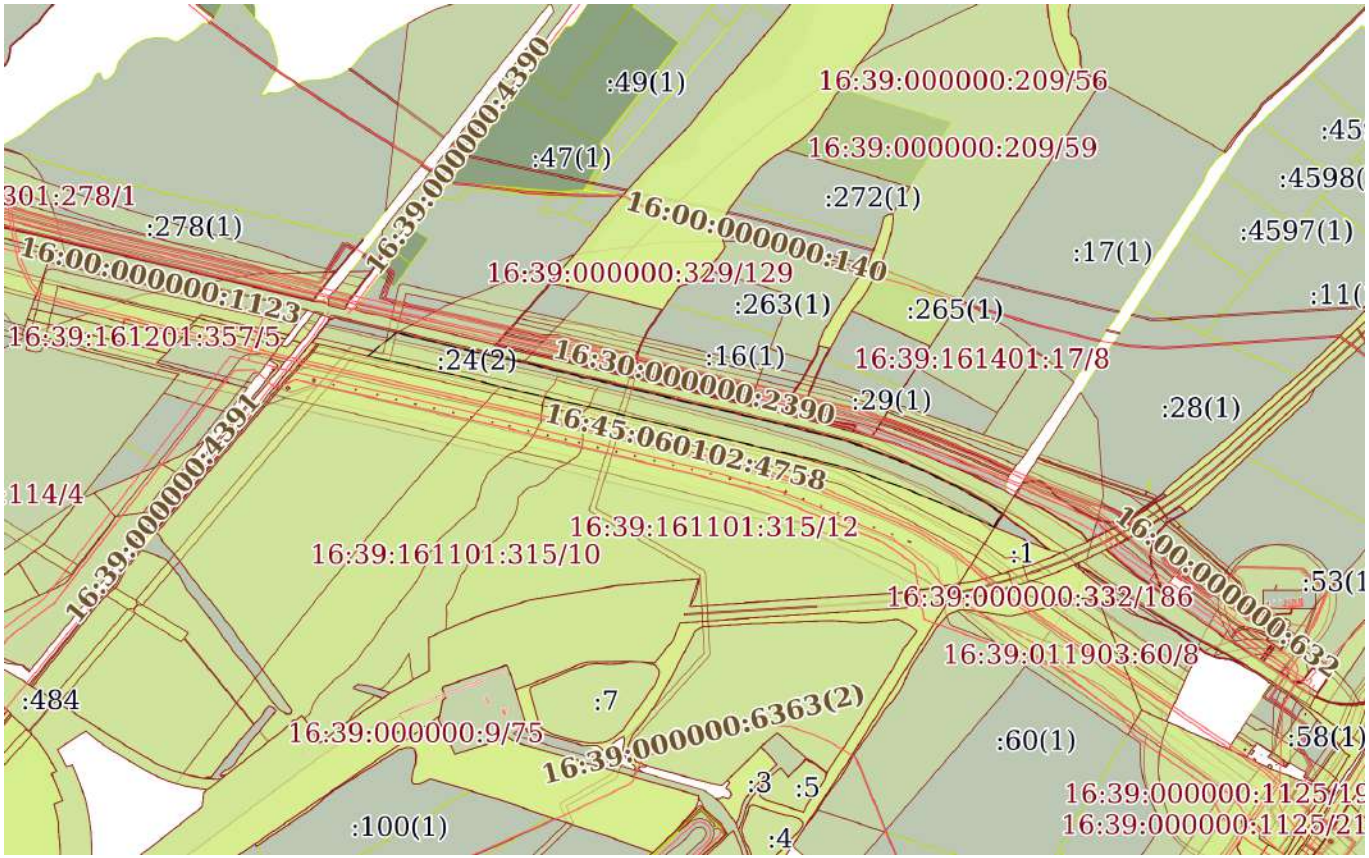

Масштаб 1:20000	Условные обозначения:		

ДОКУМЕНТ ПОДПИСАН
ЭЛЕКТРОННОЙ ПОДПИСЬЮ
Сертификат: 00BB056B7401CB38D2B3576ACDC8425108
Владелец: ФЕДЕРАЛЬНАЯ СЛУЖБА ГОСУДАРСТВЕННОЙ РЕГИСТРАЦИИ, КАДАСТРА И КАРТОГРАФИИ
Действителен: с 27.06.2023 по 19.09.2024

полное наименование должности		инициалы, фамилия

Земельный участок
вид объекта недвижимости

Лист № 5 раздела 4	Всего листов раздела 4: 6	Всего разделов: 8	Всего листов выписки: 52

21.06.2024г. № КУВИ-001/2024-165316858	
Кадастровый номер:	16:39:161101:24

План (чертеж, схема) части земельного участка	Учетный номер части: 16:39:161101:24/5

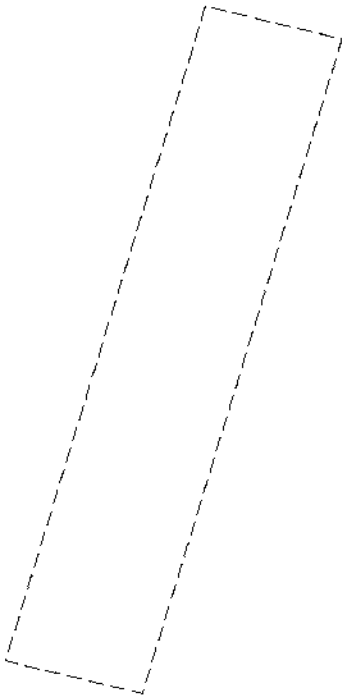

Масштаб 1:800	Условные обозначения:		

ДОКУМЕНТ ПОДПИСАН
ЭЛЕКТРОННОЙ ПОДПИСЬЮ
Сертификат: 00BB056B7401CB38D2B3576ACDC8425108
Владелец: ФЕДЕРАЛЬНАЯ СЛУЖБА ГОСУДАРСТВЕННОЙ РЕГИСТРАЦИИ, КАДАСТРА И КАРТОГРАФИИ
Действителен: с 27.06.2023 по 19.09.2024

полное наименование должности		инициалы, фамилия

Земельный участок
вид объекта недвижимости

Лист № 6 раздела 4	Всего листов раздела 4: 6	Всего разделов: 8	Всего листов выписки: 52

21.06.2024г. № КУВИ-001/2024-165316858	
Кадастровый номер:	16:39:161101:24

План (чертеж, схема) части земельного участка	Учетный номер части: 16:39:161101:24/7

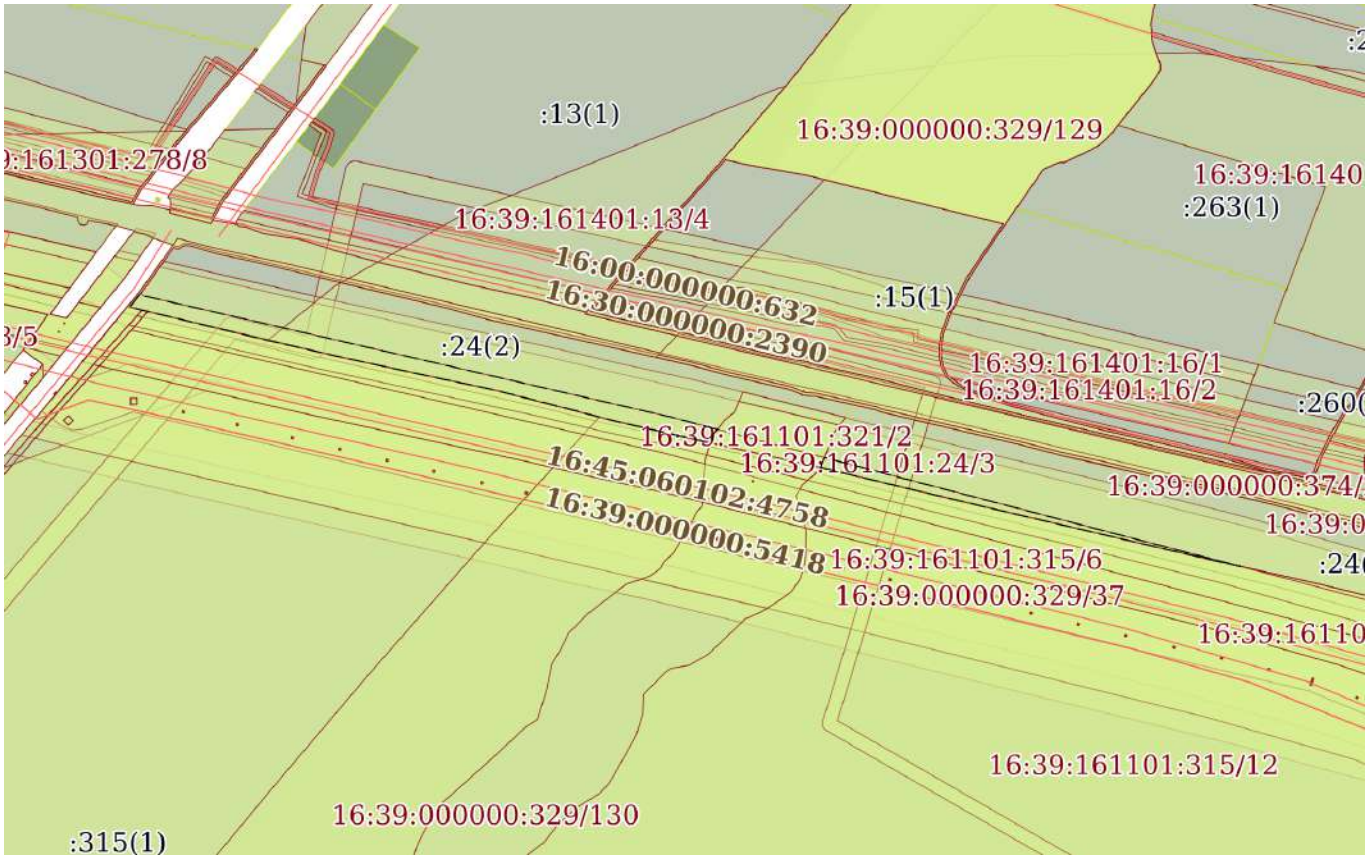

Масштаб 1:8000	Условные обозначения:		

ДОКУМЕНТ ПОДПИСАН
ЭЛЕКТРОННОЙ ПОДПИСЬЮ
Сертификат: 00BB056B7401CB38D2B3576ACDC8425108
Владелец: ФЕДЕРАЛЬНАЯ СЛУЖБА ГОСУДАРСТВЕННОЙ РЕГИСТРАЦИИ, КАДАСТРА И КАРТОГРАФИИ
Действителен: с 27.06.2023 по 19.09.2024

полное наименование должности		инициалы, фамилия

Выписка из Единого государственного реестра недвижимости об объекте недвижимости

Сведения о частях земельного участка

Земельный участок
вид объекта недвижимости

Лист № 1 раздела 4.1	Всего листов раздела 4.1: 9	Всего разделов: 8	Всего листов выписки: 52

21.06.2024г. № КУВИ-001/2024-165316858	
Кадастровый номер:	16:39:161101:24

Учетный номер части	Площадь, м2	Содержание ограничения в использовании или ограничения права на объект недвижимости или обременения объекта недвижимости
1	2	3
16:39:161101:24/1	73570	вид ограничения (обременения): ограничения прав на земельный участок, предусмотренные статьей 56 Земельного кодекса Российской Федерации; Срок действия: не установлен; реквизиты документа-основания: постановление "О внесении изменений в постановление Исполнительного комитета Тукаевского муниципального района от 17.12.2007 г. №287"Об утверждении охранных зон газо-продуктоводов , принажлежащих ОАО"татнефть" от 14.12.2012 № 4338 выдан: Руководитель Исполнительного комитета Тукаевского муниципального района РТ; Содержание ограничения (обременения): Ограничения использования объектов недвижимости в границах зоны с особыми условиями использования согласно "Порядка использования земель в охранных зонах трубопроводов", утвержденного Постановлением Кабинетом Министров Республики Татарстан от 20.08.2007 г. № 395; Реестровый номер границы: 16.39.2.173
16:39:161101:24/2	3018	вид ограничения (обременения): ограничения прав на земельный участок, предусмотренные статьей 56 Земельного кодекса Российской Федерации; Срок действия: не установлен; реквизиты документа-основания: постановление от 24.02.2009 № 160 выдан: Правительство Российской Федерации; Содержание ограничения (обременения): Постановлением Правительства Российской Федерации №160 от 24.02.2009 г."О порядке установления охранных зон объектов электросетевого хозяйства и особых условий использования земельных участков, расположенных в границах таких зон". В охранных зонах запрещается осуществлять любые действия, которые могут нарушить безопасную работу объектов электросетевого хозяйства, в том числе привести к их повреждению или уничтожению, и (или) повлечь причинение вреда жизни, здоровью граждан и имуществу физических или юридических лиц, а также повлечь нанесение экологического ущерба и возникновение пожаров, в том числе: а) набрасывать на провода и опоры воздушных линий электропередачи посторонние предметы, а также подниматься на опоры воздушных линий электропередачи; б) размещать любые объекты и предметы (материалы) в пределах созданных в соответствии с требованиями нормативно-технических документов проходов и подъездов для доступа к объектам электросетевого хозяйства, а также проводить любые работы и возводить сооружения, которые могут препятствовать доступу к объектам электросетевого хозяйства, без создания необходимых для такого доступа проходов и подъездов; в) находиться в пределах огороженной территории и помещениях распределительных устройств и подстанций, открывать двери и люки распределительных устройств и подстанций, производить переключения и подключения в электрических сетях (указанное требование не распространяется на работников, занятых выполнением разрешенных в установленном порядке работ), разводить огонь в

ДОКУМЕНТ ПОДПИСАН
ЭЛЕКТРОННОЙ ПОДПИСЬЮ
Сертификат: 00BB056B7401CB38D2B3576ACDC8425108
Владелец: ФЕДЕРАЛЬНАЯ СЛУЖБА ГОСУДАРСТВЕННОЙ РЕГИСТРАЦИИ, КАДАСТРА И КАРТОГРАФИИ
Действителен: с 27.06.2023 по 19.09.2024

полное наименование должности		инициалы, фамилия

Земельный участок
вид объекта недвижимости

Лист № 2 раздела 4.1	Всего листов раздела 4.1: 9	Всего разделов: 8	Всего листов выписки: 52

21.06.2024г. № КУВИ-001/2024-165316858	
Кадастровый номер:	16:39:161101:24

		пределах охранных зон вводных и распределительных устройств, подстанций, воздушных линий электропередачи, а также в охранных зонах кабельных линий электропередачи; г) размещать свалки; д) производить работы ударными механизмами, сбрасывать тяжести массой свыше 5 тонн, производить сброс и слив едких и коррозионных веществ и горюче-смазочных материалов (в охранных зонах подземных кабельных линий электропередачи).; Реестровый номер границы: 16.39.2.1630
16:39:161101:24/3	90233	вид ограничения (обременения): ограничения прав на земельный участок, предусмотренные статьей 56 Земельного кодекса Российской Федерации; Срок действия: не установлен; реквизиты документа-основания: свидетельство о государственной регистрации права от 05.10.2005 № 16-16-31-010-2005-640.1 выдан: Главное Управление Федеральной регистрационной службы по РТ; Содержание ограничения (обременения): Налагаемые ограничения входят в перечень национальных стандартов и сводов правил утвержденный постановлением Правительства РФ от 26 декабря 2014 года N 1521 и устанавливаются согласно п.7.15 «СП 36.13330.2012. Свод правил. Магистральные трубопроводы. Актуализированная редакция СНиП 2.05.06-85*», утвержденного Приказом Федерального агентства по строительству и жилищно-коммунальному хозяйству (Госстрой) от 25.12.2012 № 108/ГС, с изменениями и дополнениями (далее – «СП»). В зонах минимальных расстояний от объектов единой системы газоснабжения не допускается размещение и строительство следующих объектов: 1. Города и другие населенные пункты; коллективные сады с садовыми домиками, дачные поселки; отдельные промышленные и сельскохозяйственные предприятия; тепличные комбинаты и хозяйства; птицефабрики; молокозаводы; карьеры разработки полезных ископаемых; гаражи и открытые стоянки для автомобилей индивидуальных владельцев на количество автомобилей более 20; отдельно стоящие здания с массовым скоплением людей (школы, больницы, клубы, детские сады и ясли, вокзалы и т.д.); жилые здания 3-этажные и выше; железнодорожные станции; аэропорты; морские и речные порты и пристани; гидроэлектростанции; гидротехнические сооружения морского и речного транспорта; очистные сооружения и насосные станции водопроводные, не относящиеся к магистральному трубопроводу, мосты железных дорог общей сети и автомобильных дорог категорий I и II с пролетом свыше 20 м (при прокладке нефтепроводов и нефтепродуктопроводов ниже мостов по течению); склады легковоспламеняющихся и горючих жидкостей и газов с объемом хранения свыше 1000 м; автозаправочные станции; мачты (башни) и сооружения многоканальной радиорелейной линии технологической связи трубопроводов, мачты (башни) и сооружения многоканальной радиорелейной линии связи операторов связи - владельцев коммуникаций; 2. Железные дороги общей сети (на перегонах) и автодороги категорий I-III, параллельно которым прокладывается трубопровод; отдельно стоящие: 1-2-этажные жилые здания; садовые домики, дачи; дома линейных обходчиков; кладбища; сельскохозяйственные фермы и огороженные участки для организованного выпаса скота; полевые станы; 3. Отдельно стоящие нежилые и подсобные строения; устья бурящихся и эксплуатируемых нефтяных, газовых и артезианских скважин; гаражи и открытые стоянки для автомобилей индивидуальных владельцев на 20 автомобилей и менее; канализационные сооружения; железные дороги промышленных предприятий; автомобильные дороги категорий IV-V, параллельно которым прокладывается трубопровод; 4.

ДОКУМЕНТ ПОДПИСАН
ЭЛЕКТРОННОЙ ПОДПИСЬЮ
Сертификат: 00BB056B7401CB38D2B3576ACDC8425108
Владелец: ФЕДЕРАЛЬНАЯ СЛУЖБА ГОСУДАРСТВЕННОЙ РЕГИСТРАЦИИ, КАДАСТРА И КАРТОГРАФИИ
Действителен: с 27.06.2023 по 19.09.2024

полное наименование должности		инициалы, фамилия

Земельный участок			
вид объекта недвижимости			
Лист № 3 раздела 4.1	Всего листов раздела 4.1: 9	Всего разделов: 8	Всего листов выписки: 52

21.06.2024г. № КУВИ-001/2024-165316858	
Кадастровый номер:	16:39:161101:24

		Мосты железных дорог промышленных предприятий, автомобильных дорог категорий III, IV с пролетом свыше 20 м (при прокладке нефтепроводов и нефтепродуктопроводов ниже мостов по течению); 5. Территории НПС, ПС, КС, установок комплексной подготовки нефти и газа, СПХГ, групповых и сборных пунктов промыслов, ПГРС, установок очистки и осушки газа; 6. Вертодромы и посадочные площадки без базирования на них вертолетов; Кроме вышеуказанных пунктов также не допускается размещение и строительство зданий, строений, сооружений и иных объектов, не относящихся к объектам единой системы газоснабжения в соответствии с п. 8 - 17 Таблицы 4 СП. В соответствии с п. 8.2.6 общих требований СП, на расстоянии 300 м от запорной арматуры и продувочных свечей не допускается размещение и строительство зданий, строений и сооружений, не относящихся к объектам единой системы газоснабжения; мостов и виадуков железных и автомобильных дорог; воздушных линий электропередачи высокого напряжения.; Реестровый номер границы: 16:00-6.4307; Вид объекта реестра границ: Зона с особыми условиями использования территории; Вид зоны по документу: Зона минимальных расстояний до газопровода-отвода и ГРС г. Нижнекамск 1 очередь; Тип зоны: Иная зона с особыми условиями использования территории; Номер: 1
16:39:161101:24/4	120654	16:39-6.2602
16:39:161101:24/5	1104	вид ограничения (обременения): ограничения прав на земельный участок, предусмотренные статьей 56 Земельного кодекса Российской Федерации; Срок действия: не установлен; реквизиты документа-основания: постановление "Об установлении публичного сервитута на земельный участок" от 06.02.2024 № 354 выдан: Исполнительный комитет Тукаевского муниципального района Республики Татарстан; Содержание ограничения (обременения): Публичный сервитут "ЛЭП-10 кВ" устанавливается согласно п.1 и п. 4.1 статьи 39.37 ЗК РФ в пользу правообладателя АО АЭРОПОРТ "БЕГИШЕВО" (423878, Республика Татарстан, Тукаевский муниципальный район, Биклянское сельское поселение, тер. Аэропорт Бегишево, зд. 14; email:OFFICE@NBC.AERO) с целью реконструкции, капитального ремонта участков (частей) инженерных сооружений, являющихся линейными объектами и их эксплуатации в границах полос отвода и придорожных полос автомобильных дорог, на срок 3 года с момента установления.; Реестровый номер границы: 16:39-6.2800; Вид объекта реестра границ: Зона с особыми условиями использования территории; Вид зоны по документу: Публичный сервитут "ЛЭП-10 кВ"; Тип зоны: Зона публичного сервитута; Номер: 1
16:39:161101:24/6	85238	вид ограничения (обременения): ограничения прав на земельный участок, предусмотренные статьей 56 Земельного кодекса Российской Федерации; Срок действия: не установлен; реквизиты документа-основания: приказ Росавиации № 661-П от 14.08.2023 г. Об установлении приаэродромной территории аэродрома гражданской авиации Нижнекамск (Бегишево) от 14.08.2023 № 661-П выдан: ФЕДЕРАЛЬНОЕ АГЕНТСТВО ВОЗДУШНОГО ТРАНСПОРТА (Росавиация); приказ Росавиации от 18.02.2020 № 195-П "Об установлении приаэродромной территории аэродрома Бегишево (Нижнекамск)" от 18.02.2020 № 195-П выдан:

полное наименование должности	ДОКУМЕНТ ПОДПИСАН ЭЛЕКТРОННОЙ ПОДПИСЬЮ Сертификат: 00BB056B7401CB38D2B3576ACDC8425108 Владелец: ФЕДЕРАЛЬНАЯ СЛУЖБА ГОСУДАРСТВЕННОЙ РЕГИСТРАЦИИ, КАДАСТРА И КАРТОГРАФИИ Действителен: с 27.06.2023 по 19.09.2024	инициалы, фамилия

Земельный участок
вид объекта недвижимости

Лист № 4 раздела 4.1	Всего листов раздела 4.1: 9	Всего разделов: 8	Всего листов выписки: 52

21.06.2024г. № КУВИ-001/2024-165316858	
Кадастровый номер:	16:39:161101:24

		ФЕДЕРАЛЬНОЕ АГЕНТСТВО ВОЗДУШНОГО ТРАНСПОРТА (Росавиация); Содержание ограничения (обременения): в границах седьмой подзоны ввиду превышения уровня шумового воздействия в зоне запрета строительства нормируемых объектов запрещается размещать: а) палаты больниц и санаториев, операционные больниц; б) кабинеты врачей поликлиник, амбулаторий, диспансеров, больниц, санаториев; в) классные помещения, учебные кабинеты, учительские комнаты, аудитории образовательных организаций, конференц-залы, читальные залы библиотек; г) музыкальные классы; д) жилые комнаты квартир, домов стационарных организаций социального обслуживания, организации для детей-сирот и детей, оставшихся без попечения родителей, спальные помещения в школах-интернатах, дошкольных образовательных организациях, домов отдыха, пансионатов; е) жилые комнаты общежитий и номера гостиниц; ж) территории, непосредственно прилегающие к зданиям больниц и санаториев; з) территории, непосредственно прилегающие к зданиям жилых домов, домов отдыха, пансионатов, домов- интернатов для престарелых и инвалидов, дошкольных образовательных организаций и других образовательных организаций; и) территории, непосредственно прилегающие к зданиям гостиниц и общежитий; к) площадки отдыха, функционально выделенные на территории микрорайонов и групп жилых домов, домов отдыха, пансионатов, стационарных организаций социального обслуживания, организаций для детей-сирот и детей, оставшихся без попечения родителей, площадки дошкольных образовательных организаций и других образовательных организаций.; Реестровый номер границы: 16:39-6.2602; Вид объекта реестра границ: Зона с особыми условиями использования территории; Вид зоны по документу: Седьмая подзона приаэродромной территории аэродрома гражданской авиации Нижнекамск (Бегишево); Тип зоны: Приаэродромная территория
16:39:161101:24/7	13064	вид ограничения (обременения): ограничения прав на земельный участок, предусмотренные статьей 56 Земельного кодекса Российской Федерации; Срок действия: не установлен; реквизиты документа-основания: постановление от 16.05.2024 № 2227 выдан: Исполнительный комитет Тукаевского муниципального района РТ; Содержание ограничения (обременения): Публичный сервитут "Инженерные сети для логистического комплекса и промышленной площадки. Наружные сети водоснабжения" устанавливается согласно п.1 и п.4.1 статьи 39.37 в пользу АО "ОЭЗ ППТ "Алабуга" (Юридический адрес: 423601, Республика Татарстан, Елабужский муниципальный район, ул Ш-2 (ОЭЗ Алабуга тер.), д 4/1; mail: post@alabuga.ru) с целью строительства и эксплуатации водопроводных сетей, сроком на 3 года с даты его установления.; Реестровый номер границы: 16:39-6.2852; Вид объекта реестра границ: Зона с особыми условиями использования территории; Вид зоны по документу: Инженерные сети для логистического комплекса и промышленной площадки. Наружные сети водоснабжения; Номер: 1
	Весь	вид ограничения (обременения): ограничения прав на земельный участок, предусмотренные статьей 56 Земельного кодекса Российской Федерации; Срок действия: не установлен; реквизиты документа-основания: свидетельство о государственной регистрации права от 05.10.2005 № 16-16-31-010-2005-641.1 выдан: Главное Управление Федеральной регистрационной службы по РТ; решение Арбитражного суда Республики Татарстан от 01.03.2022 № А65-22094/2021 выдан: Арбитражный суд Республики

ДОКУМЕНТ ПОДПИСАН
ЭЛЕКТРОННОЙ ПОДПИСЬЮ
Сертификат: 00BB056B7401CB38D2B3576ACDC8425108
Владелец: ФЕДЕРАЛЬНАЯ СЛУЖБА ГОСУДАРСТВЕННОЙ РЕГИСТРАЦИИ, КАДАСТРА И КАРТОГРАФИИ
Действителен: с 27.06.2023 по 19.09.2024

полное наименование должности		инициалы, фамилия

Земельный участок
вид объекта недвижимости

Лист № 5 раздела 4.1	Всего листов раздела 4.1: 9	Всего разделов: 8	Всего листов выписки: 52

21.06.2024г. № КУВИ-001/2024-165316858	
Кадастровый номер:	16:39:161101:24

Татарстан; Содержание ограничения (обременения): Налагаемые ограничения входят в перечень национальных стандартов и сводов правил утвержденный постановлением Правительства РФ от 26 декабря 2014 года N 1521 и устанавливаются согласно п.7.15 «СП 36.13330.2012. Свод правил. Магистральные трубопроводы. Актуализированная редакция СНиП 2.05.06-85*», утвержденного Приказом Федерального агентства по строительству и жилищно-коммунальному хозяйству (Госстрой) от 25.12.2012 № 108/ГС, с изменениями и дополнениями (далее – «СП»). В зонах минимальных расстояний от объектов единой системы газоснабжения не допускается размещение и строительство следующих объектов: 1. Города и другие населенные пункты; коллективные сады с садовыми домиками, дачные поселки; отдельные промышленные и сельскохозяйственные предприятия; тепличные комбинаты и хозяйства; птицефабрики; молокозаводы; карьеры разработки полезных ископаемых; гаражи и открытые стоянки для автомобилей индивидуальных владельцев на количество автомобилей более 20; отдельно стоящие здания с массовым скоплением людей (школы, больницы, клубы, детские сады и ясли, вокзалы и т.д.); жилые здания 3-этажные и выше; железнодорожные станции; аэропорты; морские и речные порты и пристани; гидроэлектростанции; гидротехнические сооружения морского и речного транспорта; очистные сооружения и насосные станции водопроводные, не относящиеся к магистральному трубопроводу, мосты железных дорог общей сети и автомобильных дорог категорий I и II с пролетом свыше 20 м (при прокладке нефтепроводов и нефтепродуктопроводов ниже мостов по течению); склады легковоспламеняющихся и горючих жидкостей и газов с объемом хранения свыше 1000 м; автозаправочные станции; мачты (башни) и сооружения многоканальной радиорелейной линии технологической связи трубопроводов, мачты (башни) и сооружения многоканальной радиорелейной линии связи операторов связи - владельцев коммуникаций; 2. Железные дороги общей сети (на перегонах) и автодороги категорий I-III, параллельно которым прокладывается трубопровод; отдельно стоящие: 1-2-этажные жилые здания; садовые домики, дачи; дома линейных обходчиков; кладбища; сельскохозяйственные фермы и огороженные участки для организованного выпаса скота; полевые станы; 3. Отдельно стоящие нежилые и подсобные строения; устья бурящихся и эксплуатируемых нефтяных, газовых и артезианских скважин; гаражи и открытые стоянки для автомобилей индивидуальных владельцев на 20 автомобилей и менее; канализационные сооружения; железные дороги промышленных предприятий; автомобильные дороги категорий IV-V, параллельно которым прокладывается трубопровод; 4. Мосты железных дорог промышленных предприятий, автомобильных дорог категорий III, IV с пролетом свыше 20 м (при прокладке нефтепроводов и нефтепродуктопроводов ниже мостов по течению); 5. Территории НПС, ПС, КС, установок комплексной подготовки нефти и газа, СПХГ, групповых и сборных пунктов промыслов, ПГРС, установок очистки и осушки газа; 6. Вертодромы и посадочные площадки без базирования на них вертолетов; Кроме вышеуказанных пунктов также не допускается размещение и строительство зданий, строений, сооружений и иных объектов, не относящихся к объектам единой системы газоснабжения в соответствии с п. 8 - 17 Таблицы 4 СП. В соответствии с п. 8.2.6 общих требований СП, на расстоянии 300 м от запорной арматуры и продувочных свечей не допускается размещение и строительство зданий, строений

ДОКУМЕНТ ПОДПИСАН
ЭЛЕКТРОННОЙ ПОДПИСЬЮ
Сертификат: 00BB056B7401CB38D2B3576ACDC8425108
Владелец: ФЕДЕРАЛЬНАЯ СЛУЖБА ГОСУДАРСТВЕННОЙ РЕГИСТРАЦИИ, КАДАСТРА И КАРТОГРАФИИ
Действителен: с 27.06.2023 по 19.09.2024

полное наименование должности		инициалы, фамилия

Земельный участок
вид объекта недвижимости

Лист № 6 раздела 4.1	Всего листов раздела 4.1: 9	Всего разделов: 8	Всего листов выписки: 52

21.06.2024г. № КУВИ-001/2024-165316858	
Кадастровый номер:	16:39:161101:24

		и сооружений, не относящихся к объектам единой системы газоснабжения; мостов и виадуков железных и автомобильных дорог; воздушных линий электропередачи высокого напряжения.; Реестровый номер границы: 16:00-6.4298; Вид объекта реестра границ: Зона с особыми условиями использования территории; Вид зоны по документу: Зона минимальных расстояний до газопровода-отвода и ГРС г. Нижнекамск 2 очередь; Тип зоны: Иная зона с особыми условиями использования территории; Номер: 1
	Весь	вид ограничения (обременения): ограничения прав на земельный участок, предусмотренные статьей 56 Земельного кодекса Российской Федерации; Срок действия: не установлен; реквизиты документа-основания: приказ Росавиации от 18.02.2020 № 195-П "Об установлении приаэродромной территории аэродрома Бегишево (Нижнекамск)"я на приаэродромной территории подзон и Правил разрешения разногласий, возникающих между высшими исполнительными органами государственной власти субъектов Российской Федерации и уполномоченными Правительством Российской Федерации федеральными органами исполнительной власти при согласовании проекта решения об установлении приаэродромной территории» №1460 от 02.12.2017 от 18.02.2020 № 195-П выдан: ФЕДЕРАЛЬНОЕ АГЕНТСТВО ВОЗДУШНОГО ТРАНСПОРТА (Росавиация); Содержание ограничения (обременения): В пределах шестой подзоны приаэродромной территории запрещается размещать объекты, способствующие привлечению и массовому скоплению птиц. К таким объектам относятся: объекты размещения отходов, скотомогильники, фермы, зернохранилища, элеваторы, продуктовые склады, прочие складские помещения, предназначенные для хранения продуктов, теплицы, птицефермы, зверофермы, животноводческие предприятия и другие объекты привлекательные для птиц наличием открытых источников корма. Запрещаются сельскохозяйственные работы на территории аэродрома, за исключением сенокошения. Размещение объектов, потенциально являющихся местами скопления птиц (или сохранение существующих объектов, с выявленными местами скопления птиц) на приаэродромной территории в границах шестой подзоны, допустимо в случае выполнения орнитологического обследования и подготовки заключения по оценке влияния объекта на безопасность полётов, а также при подтверждении регулярного дальнейшего проведения мероприятий по предотвращению скопления птиц на объекте.; Реестровый номер границы: 16:39-6.2606; Вид объекта реестра границ: Зона с особыми условиями использования территории; Вид зоны по документу: Шестая подзона Приаэродромной территории АО «АЭРОПОРТ БЕГИШЕВО»; Тип зоны: Охранная зона транспорта
	Весь	вид ограничения (обременения): ограничения прав на земельный участок, предусмотренные статьей 56 Земельного кодекса Российской Федерации; Срок действия: не установлен; реквизиты документа-основания: приказ Росавиации от 18.02.2020 № 195-П "Об установлении приаэродромной территории аэродрома Бегишево (Нижнекамск)" от 18.02.2020 № 195-П выдан: ФЕДЕРАЛЬНОЕ АГЕНТСТВО ВОЗДУШНОГО ТРАНСПОРТА (Росавиация); Содержание ограничения (обременения): В пределах третьей

ДОКУМЕНТ ПОДПИСАН
ЭЛЕКТРОННОЙ ПОДПИСЬЮ
Сертификат: 00BB056B7401CB38D2B3576ACDC8425108
Владелец: ФЕДЕРАЛЬНАЯ СЛУЖБА ГОСУДАРСТВЕННОЙ РЕГИСТРАЦИИ, КАДАСТРА И КАРТОГРАФИИ
Действителен: с 27.06.2023 по 19.09.2024

полное наименование должности		инициалы, фамилия

Земельный участок
вид объекта недвижимости

Лист № 7 раздела 4.1	Всего листов раздела 4.1: 9	Всего разделов: 8	Всего листов выписки: 52

21.06.2024г. № КУВИ-001/2024-165316858	
Кадастровый номер:	16:39:161101:24

		подзоны приаэродромной территории запрещается размещать объекты, высота которых превышает ограничения, установленные уполномоченным Правительством Российской Федерации федеральным органом исполнительной власти при установлении соответствующей приаэродромной территории. Для объектов недвижимости, права на которые возникли у граждан или юридических лиц до установления приаэродромной территории, и объектов, в отношении которых выдано разрешение на строительство до установления приаэродромной территории (далее – существующие объекты) в целях сохранения законных прав граждан и юридических лиц и обеспечения безопасности полётов в случае превышения установленных ограничений по предельной абсолютной высоте существующих объектов, на каждый существующий объект необходимо наличие согласования строительства объекта в границах приаэродромной территории, выданного уполномоченным органом (далее – Согласование строительства) и документа, подтверждающего отсутствие влияния объекта капитального строительства на безопасность полётов, в том числе и документа, подтверждающего отсутствие влияния объекта капитального строительства на безопасность полётов, в том числе на работу средств радиотехнического обеспечения полётов воздушных судов, подготовленного специализированной организацией, либо научно-исследовательским институтом гражданской авиации, в соответствии с порядком, установленным действующим законодательством РФ (аэронавигационное рассмотрение).; Реестровый номер границы: 16:39-6.2604; Вид объекта реестра границ: Зона с особыми условиями использования территории; Вид зоны по документу: Третья подзона приаэродромной территории аэродрома гражданской авиации Нижнекамск (Бегишево)
	Весь	вид ограничения (обременения): ограничения прав на земельный участок, предусмотренные статьей 56 Земельного кодекса Российской Федерации; Срок действия: не установлен; реквизиты документа-основания: приказ Росавиации № 661-П от 14.08.2023 г. Об установлении приаэродромной территории аэродрома гражданской авиации Нижнекамск (Бегишево) от 14.08.2023 № 661-П выдан: ФЕДЕРАЛЬНОЕ АГЕНТСТВО ВОЗДУШНОГО ТРАНСПОРТА (Росавиация; приказ Росавиации от 18.02.2020 № 195-П "Об установлении приаэродромной территории аэродрома Бегишево (Нижнекамск)" от 18.02.2020 № 195-П выдан: ФЕДЕРАЛЬНОЕ АГЕНТСТВО ВОЗДУШНОГО ТРАНСПОРТА (Росавиация; Содержание ограничения (обременения): В пределах четвертой подзоны приаэродромной территории запрещается: 1. размещать объекты, создающие помехи в работе наземных средств и систем обслуживания воздушного движения, навигации, посадки и связи, предназначенных для организации воздушного движения и расположенных вне первой подзоны. 2. без согласования с оператором аэродрома размещение объектов, превышающих высотные ограничения: сектор 1 от 204 м до 204 м. сектор 2 от 176 м до 176 м. сектор 3 от 198 м до 198 м; сектор 4 от 191 м до 191 м; сектор 5 от 205 м до 205 м. сектор 6 от 196 м до 196 м. сектор 7 от 219 м до 219 м. сектор 8 от 181 м до 181 м. сектор 9 от 165 м до 165 м. сектор 10 от 198 м до 214 м. сектор 11 от 214 м до 218 м. сектор 12 от 218 м до 223 м. сектор 13 от 223 м до 227 м. сектор 14 от 227 м до 231 м. сектор 15 от 231 м до 236 м. сектор 16 от 236 м до 240 м. сектор 17 от 240 м до 245 м. сектор 18 от 245 м до 249 м. сектор 19 от 249 м до 253 м. сектор 20 от

ДОКУМЕНТ ПОДПИСАН
ЭЛЕКТРОННОЙ ПОДПИСЬЮ
Сертификат: 00BB056B7401CB38D2B3576ACDC8425108
Владелец: ФЕДЕРАЛЬНАЯ СЛУЖБА ГОСУДАРСТВЕННОЙ РЕГИСТРАЦИИ, КАДАСТРА И КАРТОГРАФИИ
Действителен: с 27.06.2023 по 19.09.2024

полное наименование должности		инициалы, фамилия

Земельный участок			
вид объекта недвижимости			
Лист № 8 раздела 4.1	Всего листов раздела 4.1: 9	Всего разделов: 8	Всего листов выписки: 52

21.06.2024г. № КУВИ-001/2024-165316858	
Кадастровый номер:	16:39:161101:24

		253 м до 258 м. сектор 21 от 258 м до 262 м. сектор 22 от 262 м до 266 м. сектор 23 от 266 м до 271 м. сектор 24 от 271 м до 275 м. сектор 25 от 275 м до 279 м. сектор 26 от 279 м до 284 м. сектор 27 от 284 м до 288 м. сектор 28 от 288 м до 293 м. сектор 29 от 293 м до 297 м. сектор 30 от 297 м до 301 м. сектор 31 от 301 м до 306 м. сектор 32 от 306 м до 310 м. сектор 33 от 310 м до 314 м. сектор 34 от 314 м до 319 м. сектор 35 от 319 м до 323 м. сектор 36 от 323 м до 327 м. сектор 37 от 327 м до 332 м. сектор 38 от 332 м до 336 м. сектор 39 от 196 м до 211 м. сектор 40 от 196 м до 202 м. сектор 41 от 202 м до 209 м. сектор 42 от 209 м до 215 м. сектор 43 от 215 м до 222 м. сектор 44 от 222 м до 228 м. сектор 45 от 228 м до 235 м. сектор 46 от 235 м до 241 м. сектор 47 от 241 м до 248 м. сектор 48 от 248 м до 254 м. сектор 49 от 254 м до 261 м. сектор 50 от 261 м до 266 м. сектор 51 от 336 м до 378 м. сектор 52 от 378 м до 384 м. сектор 53 от 336 м до 404 м. сектор 54 от 404 м до 411 м. сектор 55 от 411 м до 417 м. сектор 56 от 586 м до 597 м. сектор 57 от 597 м до 612 м. сектор 58 от 612 м до 627 м. сектор 59 от 627 м до 642 м. сектор 60 от 642 м до 657 м. сектор 61 от 657 м до 672 м. сектор 62 от 672 м до 687 м. сектор 63 от 687 м до 702 м. сектор 64 от 702 м до 717 м.; Реестровый номер границы: 16:39-6.2600; Вид объекта реестра границ: Зона с особыми условиями использования территории; Вид зоны по документу: Четвёртая подзона Приаэродромной территории АО «АЭРОПОРТ БЕГИШЕВО»»
	Весь	вид ограничения (обременения): ограничения прав на земельный участок, предусмотренные статьей 56 Земельного кодекса Российской Федерации; Срок действия: не установлен; реквизиты документа-основания: приказ Росавиации от 18.02.2020 № 195-П "Об установлении приаэродромной территории аэродрома Бегишево (Нижнекамск)" от 18.02.2020 № 195-П выдан: ФЕДЕРАЛЬНОЕ АГЕНТСТВО ВОЗДУШНОГО ТРАНСПОРТА (Росавиация); Содержание ограничения (обременения): В пределах пятой подзоны приаэродромной территории запрещается: 1. размещать опасные производственные объекты, определенные Федеральным законом "О промышленной безопасности опасных производственных объектов" № 116-ФЗ, функционирование которых может повлиять на безопасность полетов воздушных судов. 2. вводятся ограничения на строительство опасных производственных объектов, не относящихся к инфраструктуре аэропорта: складов нефти и нефтепродуктов, магистральных трубопроводов: газопроводов, нефтепроводов, нефтепродуктопроводов и сооружений на них. 3. магистральные газопроводы и сооружения на них, из которых возможен выброс или утечка газа в атмосферу, должны располагаться за пределами полос воздушных подходов к аэродромам. Другие опасные производственные объекты, определенные Федеральным законом "О промышленной безопасности опасных производственных объектов", функционирование которых может повлиять на безопасность полетов воздушных судов (компрессорные станции магистральных газопроводов, магистральные трубопроводы сжиженных углеводородных газов, склады вооружений и боеприпасов, АЭС и т.п.) должны располагаться на удалении от границы пятой подзоны, определённом с учетом максимального радиуса зон поражения в случаях происшествий техногенного характера на опасных

полное наименование должности	ДОКУМЕНТ ПОДПИСАН ЭЛЕКТРОННОЙ ПОДПИСЬЮ Сертификат: 00BB056B7401CB38D2B3576ACDC8425108 Владелец: ФЕДЕРАЛЬНАЯ СЛУЖБА ГОСУДАРСТВЕННОЙ РЕГИСТРАЦИИ, КАДАСТРА И КАРТОГРАФИИ Действителен: с 27.06.2023 по 19.09.2024	инициалы, фамилия

Земельный участок			
вид объекта недвижимости			
Лист № 9 раздела 4.1	Всего листов раздела 4.1: 9	Всего разделов: 8	Всего листов выписки: 52
21.06.2024г. № КУВИ-001/2024-165316858			
Кадастровый номер:	16:39:161101:24		

		производственных объектах. Отсутствие влияния на безопасность воздушных судов в границах пятой подзоны приаэродромной территории аэродрома устанавливается на основании декларации промышленной безопасности опасного производственного объекта I -II класса, подготовленной в соответствии с Федеральным законом «О промышленной безопасности опасных производственных объектов (с изменениями на 7 марта 2017 года)» № 116-ФЗ. При невозможности соблюдения нормативных расстояний сооружение опасных производственных объектов должно выполняться на основании специальных технических условий (СТУ), разработанных для конкретного объекта капитального строительства, и содержащих дополнительные технические требования, обеспечивающие безопасную эксплуатацию и функционирование объектов и сооружений.; Реестровый номер границы: 16:39-6.2607; Вид объекта реестра границ: Зона с особыми условиями использования территории; Вид зоны по документу: Пятая подзона Приаэродромной территории АО «АЭРОПОРТ БЕГИШЕВО»; Тип зоны: Охранная зона транспорта
	Весь	вид ограничения (обременения): ограничения прав на земельный участок, предусмотренные статьей 56 Земельного кодекса Российской Федерации; Срок действия: не установлен; реквизиты документа-основания: приказ "Об установлении приаэродромной территории аэродрома аэродрома Бегишево (Нижнекамск)" от 18.02.2020 № 195-П выдан: ФЕДЕРАЛЬНОЕ АГЕНТСТВО ВОЗДУШНОГО ТРАНСПОРТА (Росавиация); Содержание ограничения (обременения): в пределах Приаэродромной территории (в целях обеспечения безопасности полетов и исключения вредного воздействия на здоровье людей и деятельность организаций) устанавливается зона с особыми условиями использования территории (ЗОУИТ) в составе семи подзон; Реестровый номер границы: 16:39-6.2605; Вид объекта реестра границ: Зона с особыми условиями использования территории; Вид зоны по документу: Приаэродромная территория аэродрома гражданской авиации Нижнекамск (Бегишево)

ДОКУМЕНТ ПОДПИСАН
ЭЛЕКТРОННОЙ ПОДПИСЬЮ
Сертификат: 00BB056B7401CB38D2B3576ACDC8425108
Владелец: ФЕДЕРАЛЬНАЯ СЛУЖБА ГОСУДАРСТВЕННОЙ РЕГИСТРАЦИИ, КАДАСТРА И КАРТОГРАФИИ
Действителен: с 27.06.2023 по 19.09.2024

полное наименование должности		инициалы, фамилия

Выписка из Единого государственного реестра недвижимости об объекте недвижимости

Сведения о частях земельного участка

Земельный участок
вид объекта недвижимости

Лист № 1 раздела 4.2	Всего листов раздела 4.2: 14	Всего разделов: 8	Всего листов выписки: 52

21.06.2024г. № КУВИ-001/2024-165316858	
Кадастровый номер:	16:39:161101:24

Сведения о характерных точках границы части (частей) земельного участка

Учетный номер части: 16:39:161101:24/1

Система координат МСК-16

Номер точки	Координаты, м		Описание закрепления на местности	Средняя квадратичная погрешность определения координат характерных точек границ земельного участка, м
	X	Y		
1	2	3	4	5
1	453409.65	2304222.37	-	2.5
2	453407.94	2304220.96	-	2.5
3	453399.86	2304254.03	-	2.5
4	453374.44	2304359.59	-	2.5
5	453353.62	2304450.06	-	2.5
6	453334.9	2304536.58	-	2.5
7	453318.74	2304613.24	-	2.5
8	453300.7	2304684.23	-	2.5
9	453286.19	2304738.88	-	2.5
10	453266.38	2304824.65	-	2.5
11	453232.41	2304976.59	-	2.5
12	453217.41	2305037.82	-	2.5
13	453194	2305136.04	-	2.5
14	453168.43	2305245.34	-	2.5
15	453139.75	2305367.46	-	2.5
16	453110.88	2305495.86	-	2.5
17	453078.9	2305627.23	-	2.5
18	453057.37	2305698.45	-	2.5
19	453020.81	2305799.58	-	2.5
20	452982.39	2305894.01	-	2.5
21	452955.72	2305955.12	-	2.5

полное наименование должности		инициалы, фамилия

ДОКУМЕНТ ПОДПИСАН
ЭЛЕКТРОННОЙ ПОДПИСЬЮ
Сертификат: 00BB056B7401CB38D2B3576ACDC8425108
Владелец: ФЕДЕРАЛЬНАЯ СЛУЖБА ГОСУДАРСТВЕННОЙ РЕГИСТРАЦИИ, КАДАСТРА И КАРТОГРАФИИ
Действителен: с 27.06.2023 по 19.09.2024

Земельный участок
вид объекта недвижимости

Лист № 2 раздела 4.2	Всего листов раздела 4.2: 14	Всего разделов: 8	Всего листов выписки: 52

21.06.2024г. № КУВИ-001/2024-165316858	
Кадастровый номер:	16:39:161101:24

1	2	3	4	5
22	452932.44	2306006.9	-	-
23	452934.49	2306004.51	-	0.5
24	453002.65	2305881.56	-	0.5
25	453050.08	2305784.49	-	0.5
26	453119.91	2305598.3	-	0.5
27	453170.54	2305426.42	-	0.5
28	453289.44	2304948.99	-	0.5
29	453450.86	2304253.46	-	-
30	453425.42	2304235.34	-	2.5
1	453409.65	2304222.37	-	2.5

ДОКУМЕНТ ПОДПИСАН
ЭЛЕКТРОННОЙ ПОДПИСЬЮ
Сертификат: 00BB056B7401CB38D2B3576ACDC8425108
Владелец: ФЕДЕРАЛЬНАЯ СЛУЖБА ГОСУДАРСТВЕННОЙ РЕГИСТРАЦИИ, КАДАСТРА И КАРТОГРАФИИ
Действителен: с 27.06.2023 по 19.09.2024

полное наименование должности	инициалы, фамилия

Земельный участок
вид объекта недвижимости

Лист № 3 раздела 4.2	Всего листов раздела 4.2: 14	Всего разделов: 8	Всего листов выписки: 52

21.06.2024г. № КУВИ-001/2024-165316858	
Кадастровый номер:	16:39:161101:24

Сведения о характерных точках границы части (частей) земельного участка

Учетный номер части: 16:39:161101:24/2

Система координат МСК-16

Номер точки	Координаты, м		Описание закрепления на местности	Средняя квадратичная погрешность определения координат характерных точек границ земельного участка, м
	X	Y		
1	2	3	4	5
1	453385.05	2304315.54	-	-
2	453374.44	2304359.59	-	2.5
3	453358.75	2304427.77	-	-
4	453360.66	2304428.81	-	0.1
5	453434.37	2304446.41	-	-
6	453436.93	2304435.53	-	2.5
7	453439.51	2304425.08	-	-
8	453376.98	2304410.18	-	0.1
9	453397.08	2304330.08	-	0.1
10	453394.96	2304324.02	-	0.1
1	453385.05	2304315.54	-	-

ДОКУМЕНТ ПОДПИСАН
ЭЛЕКТРОННОЙ ПОДПИСЬЮ
Сертификат: 00BB056B7401CB38D2B3576ACDC8425108
Владелец: ФЕДЕРАЛЬНАЯ СЛУЖБА ГОСУДАРСТВЕННОЙ РЕГИСТРАЦИИ, КАДАСТРА И КАРТОГРАФИИ
Действителен: с 27.06.2023 по 19.09.2024

полное наименование должности	инициалы, фамилия

Земельный участок
вид объекта недвижимости

Лист № 4 раздела 4.2	Всего листов раздела 4.2: 14	Всего разделов: 8	Всего листов выписки: 52

21.06.2024г. № КУВИ-001/2024-165316858	
Кадастровый номер:	16:39:161101:24

Сведения о характерных точках границы части (частей) земельного участка

Учетный номер части: 16:39:161101:24/3

Система координат

Номер точки	Координаты, м		Описание закрепления на местности	Средняя квадратичная погрешность определения координат характерных точек границ земельного участка, м
	X	Y		
1	2	3	4	5
1	452914.89	2306048.29	-	-
2	452914.06	2306047.77	-	-
3	452955.72	2305955.12	-	-
4	452982.39	2305894.01	-	-
5	453020.81	2305799.58	-	-
6	453057.37	2305698.45	-	-
7	453078.9	2305627.23	-	-
8	453110.88	2305495.86	-	-
9	453139.75	2305367.46	-	-
10	453168.43	2305245.34	-	-
11	453194	2305136.04	-	-
12	453217.41	2305037.82	-	-
13	453232.41	2304976.59	-	-
14	453266.38	2304824.65	-	-
15	453286.19	2304738.88	-	-
16	453300.7	2304684.23	-	-
17	453318.74	2304613.24	-	-
18	453334.9	2304536.58	-	-
19	453353.62	2304450.06	-	-
20	453374.44	2304359.59	-	-
21	453399.86	2304254.03	-	-
22	453407.94	2304220.96	-	-
23	453409.65	2304222.37	-	-
24	453425.42	2304235.34	-	-

ДОКУМЕНТ ПОДПИСАН
ЭЛЕКТРОННОЙ ПОДПИСЬЮ
Сертификат: 00BB056B7401CB38D2B3576ACDC8425108
Владелец: ФЕДЕРАЛЬНАЯ СЛУЖБА ГОСУДАРСТВЕННОЙ РЕГИСТРАЦИИ, КАДАСТРА И КАРТОГРАФИИ
Действителен: с 27.06.2023 по 19.09.2024

полное наименование должности	инициалы, фамилия

Земельный участок
вид объекта недвижимости

Лист № 5 раздела 4.2	Всего листов раздела 4.2: 14	Всего разделов: 8	Всего листов выписки: 52

21.06.2024г. № КУВИ-001/2024-165316858	
Кадастровый номер:	16:39:161101:24

1	2	3	4	5
25	453456.89	2304257.75	-	-
26	453451.95	2304278.7	-	-
27	453432.9	2304359.94	-	-
28	453416.15	2304434.18	-	-
29	453400.08	2304509.57	-	-
30	453382.96	2304587.89	-	-
31	453364.94	2304671.3	-	-
32	453348.56	2304741.03	-	-
33	453330.49	2304823.44	-	-
34	453305.88	2304923.38	-	-
35	453286.53	2305000.71	-	-
36	453267.05	2305077.58	-	-
37	453244.55	2305166.72	-	-
38	453224.73	2305250.29	-	-
39	453202.66	2305338.26	-	-
40	453184.76	2305409.63	-	-
41	453165.66	2305477.18	-	-
42	453143.68	2305554.38	-	-
43	453116.05	2305635.7	-	-
44	453086.95	2305709.35	-	-
45	453055.25	2305784.66	-	-
46	453022.18	2305863.32	-	-
47	452988.96	2305923.89	-	-
48	452952.84	2305986.36	-	-
1	452914.89	2306048.29	-	-

ДОКУМЕНТ ПОДПИСАН
ЭЛЕКТРОННОЙ ПОДПИСЬЮ
Сертификат: 00BB056B7401CB38D2B3576ACDC8425108
Владелец: ФЕДЕРАЛЬНАЯ СЛУЖБА ГОСУДАРСТВЕННОЙ РЕГИСТРАЦИИ, КАДАСТРА И КАРТОГРАФИИ
Действителен: с 27.06.2023 по 19.09.2024

полное наименование должности	инициалы, фамилия

Земельный участок
вид объекта недвижимости

Лист № 6 раздела 4.2	Всего листов раздела 4.2: 14	Всего разделов: 8	Всего листов выписки: 52

21.06.2024г. № КУВИ-001/2024-165316858	
Кадастровый номер:	16:39:161101:24

Сведения о характерных точках границы части (частей) земельного участка

Учетный номер части: 16:39:161101:24/4

Система координат

Номер точки	Координаты, м		Описание закрепления на местности	Средняя квадратичная погрешность определения координат характерных точек границ земельного участка, м
	X	Y		
1	2	3	4	5
1	453434.01	2304447.95	-	-
2	453426.72	2304478.98	-	-
3	453416.78	2304519.88	-	-
4	453406.9	2304561.6	-	-
5	453394.62	2304605.54	-	-
6	453385.17	2304648.15	-	-
7	453376.37	2304688.29	-	-
8	453367.06	2304729.33	-	-
9	453356.52	2304776.01	-	-
10	453345.57	2304823.28	-	-
11	453334.64	2304863.89	-	-
12	453324.07	2304911.5	-	-
13	453319.1	2304930.99	-	-
14	453314.6	2304940.98	-	-
15	453315.2	2304941.78	-	-
16	453313.62	2304942.02	-	-
17	453312.4	2304956.9	-	-
18	453307.73	2304977.71	-	-
19	453298.1	2305020.51	-	-
20	453295.56	2305026.9	-	-
21	453282.98	2305078.58	-	-
22	453260.6	2305175.5	-	-
23	453248.81	2305220.9	-	-
24	453238.78	2305266.53	-	-

ДОКУМЕНТ ПОДПИСАН
ЭЛЕКТРОННОЙ ПОДПИСЬЮ
Сертификат: 00BB056B7401CB38D2B3576ACDC8425108
Владелец: ФЕДЕРАЛЬНАЯ СЛУЖБА ГОСУДАРСТВЕННОЙ РЕГИСТРАЦИИ, КАДАСТРА И КАРТОГРАФИИ
Действителен: с 27.06.2023 по 19.09.2024

полное наименование должности	инициалы, фамилия

Земельный участок
вид объекта недвижимости

Лист № 7 раздела 4.2	Всего листов раздела 4.2: 14	Всего разделов: 8	Всего листов выписки: 52

21.06.2024г. № КУВИ-001/2024-165316858	
Кадастровый номер:	16:39:161101:24

1	2	3	4	5
25	453226.77	2305313.79	-	-
26	453217.33	2305358	-	-
27	453206.3	2305405.29	-	-
28	453196.94	2305444.46	-	-
29	453183.91	2305493.45	-	-
30	453184.17	2305493.76	-	-
31	453183.99	2305493.91	-	-
32	453169.65	2305552.75	-	-
33	453159.81	2305595.35	-	-
34	453146.27	2305643.39	-	-
35	453131.66	2305687.71	-	-
36	453114.36	2305732.3	-	-
37	453097.84	2305773.54	-	-
38	453082.25	2305817.04	-	-
39	453063.78	2305859.47	-	-
40	453045.14	2305899.08	-	-
41	453020.64	2305949.73	-	-
42	453005.98	2305973.55	-	-
43	452982.62	2306018.31	-	-
44	452964.18	2306048.29	-	-
45	452948.82	2306069.49	-	-
46	452948.78	2306069.47	-	-
47	452914.06	2306047.77	-	-
48	452955.72	2305955.12	-	-
49	452982.39	2305894.01	-	-
50	453020.81	2305799.58	-	-
51	453057.37	2305698.45	-	-
52	453078.9	2305627.23	-	-
53	453110.88	2305495.86	-	-

полное наименование должности		инициалы, фамилия

ДОКУМЕНТ ПОДПИСАН
ЭЛЕКТРОННОЙ ПОДПИСЬЮ
Сертификат: 00BB056B7401CB38D2B3576ACDC8425108
Владелец: ФЕДЕРАЛЬНАЯ СЛУЖБА ГОСУДАРСТВЕННОЙ РЕГИСТРАЦИИ, КАДАСТРА И КАРТОГРАФИИ
Действителен: с 27.06.2023 по 19.09.2024

Земельный участок
вид объекта недвижимости

Лист № 8 раздела 4.2	Всего листов раздела 4.2: 14	Всего разделов: 8	Всего листов выписки: 52

21.06.2024г. № КУВИ-001/2024-165316858	
Кадастровый номер:	16:39:161101:24

1	2	3	4	5
54	453139.75	2305367.46	-	-
55	453168.43	2305245.34	-	-
56	453194	2305136.04	-	-
57	453217.41	2305037.82	-	-
58	453232.41	2304976.59	-	-
59	453266.38	2304824.65	-	-
60	453286.19	2304738.88	-	-
61	453300.7	2304684.23	-	-
62	453318.74	2304613.24	-	-
63	453334.9	2304536.58	-	-
64	453353.62	2304450.06	-	-
65	453372.18	2304369.4	-	-
66	453430.15	2304441.02	-	-
67	453434.01	2304447.95	-	-

ДОКУМЕНТ ПОДПИСАН
ЭЛЕКТРОННОЙ ПОДПИСЬЮ
Сертификат: 00BB056B7401CB38D2B3576ACDC8425108
Владелец: ФЕДЕРАЛЬНАЯ СЛУЖБА ГОСУДАРСТВЕННОЙ РЕГИСТРАЦИИ, КАДАСТРА И КАРТОГРАФИИ
Действителен: с 27.06.2023 по 19.09.2024

полное наименование должности	инициалы, фамилия

Земельный участок
вид объекта недвижимости

Лист № 9 раздела 4.2	Всего листов раздела 4.2: 14	Всего разделов: 8	Всего листов выписки: 52

21.06.2024г. № КУВИ-001/2024-165316858	
Кадастровый номер:	16:39:161101:24

Сведения о характерных точках границы части (частей) земельного участка

Учетный номер части: 16:39:161101:24/5

Система координат

Номер точки	Координаты, м		Описание закрепления на местности	Средняя квадратичная погрешность определения координат характерных точек границ земельного участка, м
	X	Y		
1	2	3	4	5
1	453286.79	2305062.93	-	-
2	453283.23	2305077.56	-	-
3	453213.04	2305056.16	-	-
4	453216.54	2305041.49	-	-
5	453286.79	2305062.93	-	-

полное наименование должности		инициалы, фамилия

ДОКУМЕНТ ПОДПИСАН
ЭЛЕКТРОННОЙ ПОДПИСЬЮ
Сертификат: 00BB056B7401CB38D2B3576ACDC8425108
Владелец: ФЕДЕРАЛЬНАЯ СЛУЖБА ГОСУДАРСТВЕННОЙ РЕГИСТРАЦИИ, КАДАСТРА И КАРТОГРАФИИ
Действителен: с 27.06.2023 по 19.09.2024

Земельный участок
вид объекта недвижимости

Лист № 10 раздела 4.2	Всего листов раздела 4.2: 14	Всего разделов: 8	Всего листов выписки: 52

21.06.2024г. № КУВИ-001/2024-165316858	
Кадастровый номер:	16:39:161101:24

Сведения о характерных точках границы части (частей) земельного участка

Учетный номер части: 16:39:161101:24/6

Система координат

Номер точки	Координаты, м		Описание закрепления на местности	Средняя квадратичная погрешность определения координат характерных точек границ земельного участка, м
	X	Y		
1	2	3	4	5
1	453345.57	2304823.28	-	-
2	453334.64	2304863.89	-	-
3	453329.11	2304888.8	-	-
4	453315.84	2304878.29	-	-
5	453295.27	2304869.79	-	-
6	453286.66	2304859.45	-	-
7	453270.83	2304846.75	-	-
8	453262.08	2304843.89	-	-
9	453266.38	2304824.65	-	-
10	453286.19	2304738.88	-	-
11	453289.93	2304724.78	-	-
12	453354.19	2304786.05	-	-
13	453345.57	2304823.28	-	-
1	453255.83	2304969.89	-	-
2	453273.38	2304976.54	-	-
3	453292.53	2304991	-	-
4	453303.83	2304995.04	-	-
5	453298.1	2305020.51	-	-
6	453295.56	2305026.9	-	-
7	453282.98	2305078.58	-	-
8	453260.6	2305175.5	-	-
9	453248.81	2305220.9	-	-
10	453238.78	2305266.53	-	-
11	453226.77	2305313.79	-	-

ДОКУМЕНТ ПОДПИСАН
ЭЛЕКТРОННОЙ ПОДПИСЬЮ
Сертификат: 00BB056B7401CB38D2B3576ACDC8425108
Владелец: ФЕДЕРАЛЬНАЯ СЛУЖБА ГОСУДАРСТВЕННОЙ РЕГИСТРАЦИИ, КАДАСТРА И КАРТОГРАФИИ
Действителен: с 27.06.2023 по 19.09.2024

полное наименование должности		инициалы, фамилия

Земельный участок
вид объекта недвижимости

Лист № 11 раздела 4.2	Всего листов раздела 4.2: 14	Всего разделов: 8	Всего листов выписки: 52

21.06.2024г. № КУВИ-001/2024-165316858	
Кадастровый номер:	16:39:161101:24

1	2	3	4	5
12	453217.33	2305358	-	-
13	453206.3	2305405.29	-	-
14	453196.94	2305444.46	-	-
15	453183.91	2305493.45	-	-
16	453184.17	2305493.76	-	-
17	453183.99	2305493.91	-	-
18	453169.65	2305552.75	-	-
19	453159.81	2305595.35	-	-
20	453146.27	2305643.39	-	-
21	453131.66	2305687.71	-	-
22	453114.36	2305732.3	-	-
23	453097.84	2305773.54	-	-
24	453082.25	2305817.04	-	-
25	453063.78	2305859.47	-	-
26	453045.14	2305899.08	-	-
27	453020.64	2305949.73	-	-
28	453005.98	2305973.55	-	-
29	452982.62	2306018.31	-	-
30	452964.18	2306048.29	-	-
31	452948.82	2306069.49	-	-
32	452948.78	2306069.47	-	-
33	452914.06	2306047.77	-	-
34	452955.72	2305955.12	-	-
35	452982.39	2305894.01	-	-
36	453020.81	2305799.58	-	-
37	453057.37	2305698.45	-	-
38	453078.9	2305627.23	-	-
39	453110.88	2305495.86	-	-
40	453139.75	2305367.46	-	-

полное наименование должности		инициалы, фамилия

ДОКУМЕНТ ПОДПИСАН
ЭЛЕКТРОННОЙ ПОДПИСЬЮ
Сертификат: 00BB056B7401CB38D2B3576ACDC8425108
Владелец: ФЕДЕРАЛЬНАЯ СЛУЖБА ГОСУДАРСТВЕННОЙ РЕГИСТРАЦИИ, КАДАСТРА И КАРТОГРАФИИ
Действителен: с 27.06.2023 по 19.09.2024

Земельный участок
вид объекта недвижимости

Лист № 12 раздела 4.2	Всего листов раздела 4.2: 14	Всего разделов: 8	Всего листов выписки: 52

21.06.2024г. № КУВИ-001/2024-165316858	
Кадастровый номер:	16:39:161101:24

1	2	3	4	5
41	453168.43	2305245.34	-	-
42	453194	2305136.04	-	-
43	453217.41	2305037.82	-	-
44	453232.41	2304976.59	-	-
45	453235.66	2304962.06	-	-
46	453255.83	2304969.89	-	-

ДОКУМЕНТ ПОДПИСАН
ЭЛЕКТРОННОЙ ПОДПИСЬЮ
Сертификат: 00BB056B7401CB38D2B3576ACDC8425108
Владелец: ФЕДЕРАЛЬНАЯ СЛУЖБА ГОСУДАРСТВЕННОЙ РЕГИСТРАЦИИ, КАДАСТРА И КАРТОГРАФИИ
Действителен: с 27.06.2023 по 19.09.2024

полное наименование должности	инициалы, фамилия

Земельный участок
вид объекта недвижимости

Лист № 13 раздела 4.2	Всего листов раздела 4.2: 14	Всего разделов: 8	Всего листов выписки: 52

21.06.2024г. № КУВИ-001/2024-165316858	
Кадастровый номер:	16:39:161101:24

Сведения о характерных точках границы части (частей) земельного участка

Учетный номер части: 16:39:161101:24/7

Система координат

Номер точки	Координаты, м		Описание закрепления на местности	Средняя квадратичная погрешность определения координат характерных точек границ земельного участка, м
	X	Y		
1	2	3	4	5
1	453276.68	2304851.44	-	-
2	453270.83	2304846.75	-	-
3	453262.08	2304843.89	-	-
4	453266.38	2304824.65	-	-
5	453286.19	2304738.88	-	-
6	453300.7	2304684.23	-	-
7	453318.74	2304613.24	-	-
8	453334.9	2304536.58	-	-
9	453353.62	2304450.06	-	-
10	453374.44	2304359.59	-	-
11	453399.86	2304254.03	-	-
12	453407.94	2304220.96	-	-
13	453409.65	2304222.37	-	-
14	453422.61	2304233.03	-	-
15	453419.95	2304236.34	-	-
16	453290.09	2304800.68	-	-
17	453276.68	2304851.44	-	-
1	453235.66	2304962.06	-	-
2	453246.36	2304966.21	-	-
3	453219.05	2305069.58	-	-
4	453129.75	2305411.94	-	-
5	453139.75	2305367.46	-	-
6	453168.43	2305245.34	-	-
7	453194	2305136.04	-	-

ДОКУМЕНТ ПОДПИСАН
ЭЛЕКТРОННОЙ ПОДПИСЬЮ
Сертификат: 00BB056B7401CB38D2B3576ACDC8425108
Владелец: ФЕДЕРАЛЬНАЯ СЛУЖБА ГОСУДАРСТВЕННОЙ РЕГИСТРАЦИИ, КАДАСТРА И КАРТОГРАФИИ
Действителен: с 27.06.2023 по 19.09.2024

полное наименование должности	инициалы, фамилия

Земельный участок
вид объекта недвижимости

Лист № 14 раздела 4.2	Всего листов раздела 4.2: 14	Всего разделов: 8	Всего листов выписки: 52

21.06.2024г. № КУВИ-001/2024-165316858	
Кадастровый номер:	16:39:161101:24

1	2	3	4	5
8	453217.41	2305037.82	-	-
9	453232.41	2304976.59	-	-
10	453235.66	2304962.06	-	-

ДОКУМЕНТ ПОДПИСАН
ЭЛЕКТРОННОЙ ПОДПИСЬЮ
Сертификат: 00BB056B7401CB38D2B3576ACDC8425108
Владелец: ФЕДЕРАЛЬНАЯ СЛУЖБА ГОСУДАРСТВЕННОЙ РЕГИСТРАЦИИ, КАДАСТРА И КАРТОГРАФИИ
Действителен: с 27.06.2023 по 19.09.2024

полное наименование должности		инициалы, фамилия

Филиал публично-правовой компании "Роскадастр" по Республике Татарстан

полное наименование органа регистрации прав

Выписка из Единого государственного реестра недвижимости об объекте недвижимости

Сведения о характеристиках объекта недвижимости

На основании запроса от 21.06.2024, поступившего на рассмотрение 21.06.2024, сообщаем, что согласно записям Единого государственного реестра недвижимости:

Раздел 1 Лист 1

Земельный участок
вид объекта недвижимости

Лист № 1 раздела 1	Всего листов раздела 1: 10	Всего разделов: 8	Всего листов выписки: 167

21.06.2024г. № КУВИ-001/2024-165326638	
Кадастровый номер:	16:39:161101:315
Номер кадастрового квартала:	16:39:161101
Дата присвоения кадастрового номера:	07.12.2022

Ранее присвоенный государственный учетный номер:	данные отсутствуют
Местоположение:	Местоположение установлено относительно ориентира, расположенного в границах участка. Почтовый адрес ориентира: Российская Федерация, Республика Татарстан, Тукаевский муниципальный район, Биклянское сельское поселение.
Площадь:	1243813 +/- 9759
Кадастровая стоимость, руб.:	266003091.99
Кадастровые номера расположенных в пределах земельного участка объектов недвижимости:	16:45:060102:4758, 16:39:000000:5418, 16:39:000000:5415, 16:39:000000:5414
Кадастровые номера объектов недвижимости, из которых образован объект недвижимости:	16:39:000000:329
Кадастровые номера образованных объектов недвижимости:	16:39:161101:322
Категория земель:	Земли промышленности, энергетики, транспорта, связи, радиовещания, телевидения, информатики, земли для обеспечения космической деятельности, земли обороны, безопасности и земли иного специального назначения
Виды разрешенного использования:	производственная деятельность, 6.9 Склад
Сведения о кадастровом инженере:	Ким Ольга Александровна, СНИЛС 024-434-208 12, дата завершения кадастровых работ: 06.12.2022
Сведения о лесах, водных объектах и об иных природных объектах, расположенных в пределах земельного участка:	данные отсутствуют

полное наименование должности	ДОКУМЕНТ ПОДПИСАН ЭЛЕКТРОННОЙ ПОДПИСЬЮ Сертификат: 00BB056B7401CB38D2B3576ACDC8425108 Владелец: ФЕДЕРАЛЬНАЯ СЛУЖБА ГОСУДАРСТВЕННОЙ РЕГИСТРАЦИИ, КАДАСТРА И КАРТОГРАФИИ Действителен: с 27.06.2023 по 19.09.2024	инициалы, фамилия

Земельный участок
вид объекта недвижимости

Лист № 2 раздела 1	Всего листов раздела 1: 10	Всего разделов: 8	Всего листов выписки: 167

21.06.2024г. № КУВИ-001/2024-165326638	
Кадастровый номер:	16:39:161101:315

Сведения о том, что земельный участок полностью расположен в границах зоны с особыми условиями использования территории, территории объекта культурного наследия, публичного сервитута:	Земельный участок полностью расположен в границах зоны с реестровым номером 16:39-6.2606 от 12.01.2023, ограничение использования земельного участка в пределах зоны: В пределах шестой подзоны приаэродромной территории запрещается размещать объекты, способствующие привлечению и массовому скоплению птиц. К таким объектам относятся: объекты размещения отходов, скотомогильники, фермы, зернохранилища, элеваторы, продуктовые склады, прочие складские помещения, предназначенные для хранения продуктов, теплицы, птицефермы, звероферм, животноводческие предприятия и другие объекты привлекательные для птиц наличием открытых источников корма. Запрещаются сельскохозяйственные работы на территории аэродрома, за исключением сенокошения. Размещение объектов, потенциально являющихся местами скопления птиц (или сохранение существующих объектов, с выявленными местами скопления птиц) на приаэродромной территории в границах шестой подзоны, допустимо в случае выполнения орнитологического обследования и подготовки заключения по оценке влияния объекта на безопасность полётов, а также при подтверждении регулярного дальнейшего проведения мероприятий по предотвращению скопления птиц на объекте., вид/наименование: Шестая подзона Приаэродромной территории АО «АЭРОПОРТ БЕГИШЕВО», тип: Охранная зона транспорта, дата решения: 18.02.2020, номер решения: 195-П, наименование ОГВ/ОМСУ: ФЕДЕРАЛЬНОЕ АГЕНТСТВО ВОЗДУШНОГО ТРАНСПОРТА (Росавиация) Земельный участок полностью расположен в границах зоны с реестровым номером 16:39-6.2604 от 10.01.2023, ограничение использования земельного участка в пределах зоны: Строительство и реконструкция зданий / сооружений в границах третьей подзоны разрешается только после определения максимально допустимой высоты здания / сооружения в зависимости от местоположения путем проведения соответствующих расчетов в соответствии с требованиями ФАП-262 с учетом следующих абсолютных высот ограничения объектов в Балтийской системе высот 1977 года Поверхность взлёта с МКвзл.=033° Сектор 1 от 190 м до 198 м Сектор 2 от 198 м до 206 м Сектор 3 от 206 м до 214 м Сектор 4 от 214 м до 222 м Сектор 5 от 222 м до 230 м Сектор 6 от 230 м до 238 м Сектор 7 от 238 м до 246 м Сектор 8 от 248 м до 254 м Сектор 9 от 254 м до 262 м Сектор 10 от 262 м до 270 м Сектор 11 от 270 м до 278 м Сектор 12 от 278 м до 286 м Сектор 13 от 286 м до 294 м Сектор 14 от 294 м до 302 м Сектор 15 от 302 м до 310 м Сектор 16 от 310 м до 318 м Сектор 17 от 318 м до 326 м Сектор 18 от 236 м до 334 м Сектор 19 от 334 м до 342 м Сектор 20 от 342 м до 346 м Сектор 47-2 от 301 м до 310 м Поверхность взлёта с МКвзл.=213° Сектор 21 от 191 м до 199 м Сектор 22 от 199 м до 207 м Сектор 23 от 207 м до 215 м Сектор 24 от 215 м до 223 м Сектор 25 от 223 м до 231 м Сектор 26 от 231 м до 239 м Сектор 27 от 239 м до 246 м Сектор 28 от 250 м до 255 м Сектор 29 от 255 м до 263 м Сектор 30 от 263 м до 271 м Сектор 31 от 271 м до 279 м Сектор 32 от 279 м до 287 м Сектор 33 от 287 м

ДОКУМЕНТ ПОДПИСАН
ЭЛЕКТРОННОЙ ПОДПИСЬЮ
Сертификат: 00BB056B7401CB38D2B3576ACDC8425108
Владелец: ФЕДЕРАЛЬНАЯ СЛУЖБА ГОСУДАРСТВЕННОЙ РЕГИСТРАЦИИ, КАДАСТРА И КАРТОГРАФИИ
Действителен: с 27.06.2023 по 19.09.2024

полное наименование должности		инициалы, фамилия

Земельный участок
вид объекта недвижимости

Лист № 3 раздела 1	Всего листов раздела 1: 10	Всего разделов: 8	Всего листов выписки: 167

21.06.2024г. № КУВИ-001/2024-165326638	
Кадастровый номер:	16:39:161101:315

Сведения о том, что земельный участок полностью расположен в границах зоны с особыми условиями использования территории, территории объекта культурного наследия, публичного сервитута:	до 295 м Сектор 34 от 295 м до 303 м Сектор 35 от 303 м до 311 м Сектор 36 от 311 м до 319 м Сектор 37 от 319 м до 327 м Сектор 38 от 327 м до 335 м Сектор 39 от 335 м до 343 м Сектор 40 от 343 м до 346 м Поверхность захода на посадку с МКпос.=213° Сектор 41 от 190 м до 200 м Сектор 42 от 200 м до 210 м Сектор 43 от 210 м до 220 м Сектор 44 от 220 м до 230 м Сектор 45 от 230 м до 240 м Сектор 46 от 240 м до 246 м Сектор 47-1 от 301 м до 310 м Сектор 48 от 310 м до 320 м Сектор 49 от 320 м до 330 м Сектор 50 от 330 м до 340 м Сектор 51 от 340 м до 346 м Сектор 52 от 346 м до 346 м Поверхность захода на посадку с МКпос.=033° Сектор 53 от 191 м до 201 м Сектор 54 от 201 м до 211 м Сектор 55 от 211 м до 221 м Сектор 56 от 221 м до 231 м Сектор 57 от 231 м до 241 м Сектор 58 от 241 м до 246 м Сектор 59 от 303 м до 311 м Сектор 60 от 311 м до 321 м Сектор 61 от 321 м до 331 м Сектор 62 от 331 м до 341 м Сектор 63 от 341 м до 346 м Сектор 64 от 346 м до 346 м Внутренняя горизонтальная поверхность Сектор 66 от 246 м до 246 м Коническая поверхность Сектор 67 от 246 м до 271 м Сектор 68 от 271 м до 296 м Сектор 69 от 296 м до 321 м Сектор 70 от 321 м до 346 м Внешняя горизонтальная поверхность Сектор 71 от 346 до 346 м Переходные поверхности Сектор 65 от 190 м до 246 м, вид/наименование: Третья подзона приаэродромной территории аэродрома гражданской авиации Нижнекамск (Бегишево), решения: 1. дата решения: 14.08.2023, номер решения: 661-П, наименование ОГВ/ОМСУ: ФЕДЕРАЛЬНОЕ АГЕНТСТВО ВОЗДУШНОГО ТРАНСПОРТА (Росавиация) 2. дата решения: 18.02.2020, номер решения: 195-П, наименование ОГВ/ОМСУ: ФЕДЕРАЛЬНОЕ АГЕНТСТВО ВОЗДУШНОГО ТРАНСПОРТА (Росавиация) Земельный участок полностью расположен в границах зоны с реестровым номером 16:39-6.2600 от 22.12.2022, ограничение использования земельного участка в пределах зоны: В пределах четвертой подзоны приаэродромной территории запрещается: 1. размещать объекты, создающие помехи в работе наземных средств и систем обслуживания воздушного движения, навигации, посадки и связи, предназначенных для организации воздушного движения и расположенных вне первой подзоны. 2. без согласования с оператором аэродрома размещение объектов, превышающих высотные ограничения: сектор 1 от 204 м до 204 м. сектор 2 от 176 м до 176 м. сектор 3 от 198 м до 198 м; сектор 4 от 191 м до 191 м; сектор 5 от 205 м до 205 м. сектор 6 от 196 м до 196 м. сектор 7 от 219 м до 219 м. сектор 8 от 181 м до 181 м. сектор 9 от 165 м до 165 м. сектор 10 от 198 м до 214 м. сектор 11 от 214 м до 218 м. сектор 12 от 218 м до 223 м. сектор 13 от 223 м до 227 м. сектор 14 от 227 м до 231 м. сектор 15 от 231 м до 236 м. сектор 16 от 236 м до 240 м. сектор 17 от 240 м до 245 м. сектор 18 от 245 м до 249 м. сектор 19 от 249 м до 253 м. сектор 20 от 253 м до 258 м. сектор 21 от 258 м до 262 м. сектор 22 от 262 м до 266 м. сектор 23 от 266 м до 271 м. сектор 24 от 271 м до 275 м. сектор 25 от 275 м до 279 м. сектор 26 от 279 м до 284 м. сектор 27 от 284 м до 288 м. сектор 28 от 288 м до 293 м. сектор 29 от 293 м до 297 м. сектор 30 от 297 м до

ДОКУМЕНТ ПОДПИСАН
ЭЛЕКТРОННОЙ ПОДПИСЬЮ
Сертификат: 00BB056B7401CB38D2B3576ACDC8425108
Владелец: ФЕДЕРАЛЬНАЯ СЛУЖБА ГОСУДАРСТВЕННОЙ РЕГИСТРАЦИИ, КАДАСТРА И КАРТОГРАФИИ
Действителен: с 27.06.2023 по 19.09.2024

полное наименование должности		инициалы, фамилия

Земельный участок
вид объекта недвижимости

Лист № 4 раздела 1	Всего листов раздела 1: 10	Всего разделов: 8	Всего листов выписки: 167

21.06.2024г. № КУВИ-001/2024-165326638	
Кадастровый номер:	16:39:161101:315

Сведения о том, что земельный участок полностью расположен в границах зоны с особыми условиями использования территории, территории объекта культурного наследия, публичного сервитута:	301 м. сектор 31 от 301 м до 306 м. сектор 32 от 306 м до 310 м. сектор 33 от 310 м до 314 м. сектор 34 от 314 м до 319 м. сектор 35 от 319 м до 323 м. сектор 36 от 323 м до 327 м. сектор 37 от 327 м до 332 м. сектор 38 от 332 м до 336 м. сектор 39 от 196 м до 211 м. сектор 40 от 196 м до 202 м. сектор 41 от 202 м до 209 м. сектор 42 от 209 м до 215 м. сектор 43 от 215 м до 222 м. сектор 44 от 222 м до 228 м. сектор 45 от 228 м до 235 м. сектор 46 от 235 м до 241 м. сектор 47 от 241 м до 248 м. сектор 48 от 248 м до 254 м. сектор 49 от 254 м до 261 м. сектор 50 от 261 м до 266 м. сектор 51 от 336 м до 378 м. сектор 52 от 378 м до 384 м. сектор 53 от 336 м до 404 м. сектор 54 от 404 м до 411 м. сектор 55 от 411 м до 417 м. сектор 56 от 586 м до 597 м. сектор 57 от 597 м до 612 м. сектор 58 от 612 м до 627 м. сектор 59 от 627 м до 642 м. сектор 60 от 642 м до 657 м. сектор 61 от 657 м до 672 м. сектор 62 от 672 м до 687 м. сектор 63 от 687 м до 702 м. сектор 64 от 702 м до 717 м., вид/наименование: Четвёртая подзона Приаэродромной территории АО «АЭРОПОРТ БЕГИШЕВО»», решения: 1. дата решения: 14.08.2023, номер решения: 661-П, наименование ОГВ/ОМСУ: ФЕДЕРАЛЬНОЕ АГЕНТСТВО ВОЗДУШНОГО ТРАНСПОРТА (Росавиация 2. дата решения: 18.02.2020, номер решения: 195-П, наименование ОГВ/ОМСУ: ФЕДЕРАЛЬНОЕ АГЕНТСТВО ВОЗДУШНОГО ТРАНСПОРТА (Росавиация Земельный участок полностью расположен в границах зоны с реестровым номером 16:39-6.2607 от 12.01.2023, ограничение использования земельного участка в пределах зоны: В пределах пятой подзоны приаэродромной территории запрещается: 1. размещать опасные производственные объекты, определенные Федеральным законом "О промышленной безопасности опасных производственных объектов" № 116-ФЗ, функционирование которых может повлиять на безопасность полетов воздушных судов. 2. вводятся ограничения на строительство опасных производственных объектов, не относящихся к инфраструктуре аэропорта: складов нефти и нефтепродуктов, магистральных трубопроводов: газопроводов, нефтепроводов, нефтепродуктопроводов и сооружений на них. 3. магистральные газопроводы и сооружения на них, из которых возможен выброс или утечка газа в атмосферу, должны располагаться за пределами полос воздушных подходов к аэродромам. Другие опасные производственные объекты, определенные Федеральным законом "О промышленной безопасности опасных производственных объектов", функционирование которых может повлиять на безопасность полетов воздушных судов (компрессорные станции магистральных газопроводов, магистральные трубопроводы сжиженных углеводородных газов, склады вооружений и боеприпасов, АЭС и т.п.) должны располагаться на удалении от границы пятой подзоны, определённом с учетом максимального радиуса зон поражения в случаях происшествий техногенного характера на опасных производственных объектах. Отсутствие влияния на безопасность воздушных судов в границах пятой подзоны приаэродромной территории аэродрома устанавливается на основании декларации промышленной безопасности опасного

полное наименование должности	ДОКУМЕНТ ПОДПИСАН ЭЛЕКТРОННОЙ ПОДПИСЬЮ Сертификат: 00BB056B7401CB38D2B3576ACDC8425108 Владелец: ФЕДЕРАЛЬНАЯ СЛУЖБА ГОСУДАРСТВЕННОЙ РЕГИСТРАЦИИ, КАДАСТРА И КАРТОГРАФИИ Действителен: с 27.06.2023 по 19.09.2024	инициалы, фамилия

Земельный участок
вид объекта недвижимости

Лист № 5 раздела 1	Всего листов раздела 1: 10	Всего разделов: 8	Всего листов выписки: 167

21.06.2024г. № КУВИ-001/2024-165326638	
Кадастровый номер:	16:39:161101:315

Сведения о том, что земельный участок полностью расположен в границах зоны с особыми условиями использования территории, территории объекта культурного наследия, публичного сервитута:	производственного объекта I -II класса, подготовленной в соответствии с Федеральным законом «О промышленной безопасности опасных производственных объектов (с изменениями на 7 марта 2017 года)» № 116-ФЗ. При невозможности соблюдения нормативных расстояний сооружение опасных производственных объектов должно выполняться на основании специальных технических условий (СТУ), разработанных для конкретного объекта капитального строительства, и содержащих дополнительные технические требования, обеспечивающие безопасную эксплуатацию и функционирование объектов и сооружений., вид/наименование: Пятая подзона Приаэродромной территории АО «АЭРОПОРТ БЕГИШЕВО», тип: Охранная зона транспорта, дата решения: 18.02.2020, номер решения: 195-П, наименование ОГВ/ОМСУ: ФЕДЕРАЛЬНОЕ АГЕНТСТВО ВОЗДУШНОГО ТРАНСПОРТА (Росавиация) Земельный участок полностью расположен в границах зоны с реестровым номером 16:39-6.2605 от 11.01.2023, ограничение использования земельного участка в пределах зоны: Приаэродромная территория аэродрома гражданской авиации Нижнекамск (Бегишево) является зоной с особыми условиями использования территорий. В соответствии с требованиями Воздушного кодекса Российской Федерации и Федерального закона от 1 июля 2017 г. № 135-ФЗ «О внесении изменений в отдельные законодательные акты Российской Федерации в части совершенствования порядка установления и использования приаэродромной территории и санитарно-защитной зоны» (далее – Федеральный закон № 135-ФЗ) на приаэродромной территории аэродрома установлены ограничения использования земельных участков и (или) расположенных на них объектов недвижимости и осуществления экономической и иной деятельности. Охранная зона устанавливается бессрочно., вид/наименование: Приаэродромная территория аэродрома гражданской авиации Нижнекамск (Бегишево), решения: 1. дата решения: 14.08.2023, номер решения: 661-П, наименование ОГВ/ОМСУ: ФЕДЕРАЛЬНОЕ АГЕНТСТВО ВОЗДУШНОГО ТРАНСПОРТА (Росавиация) 2. дата решения: 18.02.2020, номер решения: 195-П, наименование ОГВ/ОМСУ: ФЕДЕРАЛЬНОЕ АГЕНТСТВО ВОЗДУШНОГО ТРАНСПОРТА (Росавиация)
Сведения о том, что земельный участок расположен в границах особой экономической зоны, территории опережающего развития, зоны территориального развития в Российской Федерации, игорной зоны:	данные отсутствуют
Сведения о том, что земельный участок расположен в границах особо охраняемой природной территории, Байкальской природной территории и ее экологических зон, лесопарковом зеленом поясе, охотничьего угодья, лесничества:	данные отсутствуют
Сведения о расположении земельного участка и (или) расположенного на нем объекта недвижимости в границах территории, в отношении которой принято решение о резервировании земель для государственных или муниципальных нужд:	данные отсутствуют

ДОКУМЕНТ ПОДПИСАН
ЭЛЕКТРОННОЙ ПОДПИСЬЮ
Сертификат: 00BB056B7401CB38D2B3576ACDC8425108
Владелец: ФЕДЕРАЛЬНАЯ СЛУЖБА ГОСУДАРСТВЕННОЙ РЕГИСТРАЦИИ, КАДАСТРА И КАРТОГРАФИИ
Действителен: с 27.06.2023 по 19.09.2024

полное наименование должности		инициалы, фамилия

Земельный участок
вид объекта недвижимости

Лист № 6 раздела 1	Всего листов раздела 1: 10	Всего разделов: 8	Всего листов выписки: 167

21.06.2024г. № КУВИ-001/2024-165326638	
Кадастровый номер:	16:39:161101:315

Сведения о результатах проведения государственного земельного надзора:	данные отсутствуют
Сведения о расположении земельного участка в границах территории, в отношении которой утвержден проект межевания территории:	данные отсутствуют
Условный номер земельного участка:	данные отсутствуют
Сведения о принятии акта и (или) заключении договора, предусматривающих предоставление в соответствии с земельным законодательством исполнительным органом государственным органом власти или органом местного самоуправления, находящегося в государственной или муниципальной собственности земельного участка для строительства наемного дома социального использования или наемного дома коммерческого использования:	данные отсутствуют
Сведения о том, что земельный участок или земельные участки образованы на основании решения об изъятии земельного участка и (или) расположенного на нем объекта недвижимости для государственных или муниципальных нужд:	данные отсутствуют
Сведения о том, что земельный участок образован из земель или земельного участка, государственная собственность на которые не разграничена:	данные отсутствуют
Сведения о наличии земельного спора о местоположении границ земельных участков:	данные отсутствуют
Статус записи об объекте недвижимости:	Сведения об объекте недвижимости имеют статус "актуальные"
Особые отметки:	Посредством данного земельного участка обеспечен доступ к земельному участку (земельным участкам) с кадастровым номером (кадастровыми номерами): 16:39:161101:321. Сведения об ограничениях права на объект недвижимости, обременениях данного объекта, не зарегистрированных в реестре прав, ограничений прав и обременений недвижимого имущества: вид ограничения (обременения): ограничения прав на земельный участок, предусмотренные статьей 56 Земельного кодекса Российской Федерации; срок действия: с 07.12.2022; реквизиты документа-основания: справка от 18.06.2019 № 1-8/862 выдан: АО "РКЦ "Земля"; письмо Министерства экономического развития РФ от 18.06.2019 № Д23и-20437 выдан: Министерство экономического развития Российской Федерации; постановление от 08.09.2017 № №1083 выдан: Правительство Российской Федерации; свидетельство о государственной регистрации права от 05.10.2005 № 16-16-31-010-2005-641.1

полное наименование должности		инициалы, фамилия

ДОКУМЕНТ ПОДПИСАН
ЭЛЕКТРОННОЙ ПОДПИСЬЮ
Сертификат: 00BB056B7401CB38D2B3576ACDC8425108
Владелец: ФЕДЕРАЛЬНАЯ СЛУЖБА ГОСУДАРСТВЕННОЙ РЕГИСТРАЦИИ, КАДАСТРА И КАРТОГРАФИИ
Действителен: с 27.06.2023 по 19.09.2024

Земельный участок
вид объекта недвижимости

Лист № 7 раздела 1	Всего листов раздела 1: 10	Всего разделов: 8	Всего листов выписки: 167

21.06.2024г. № КУВИ-001/2024-165326638	
Кадастровый номер:	16:39:161101:315

выдан: Главное Управление Федеральной регистрационной службы по Республике Татарстан; письмо от 29.07.2019 № 04/3-7451 выдан: ООО "Газпром Трансгаз Казань"; приказ от 16.12.2015 № 943 выдан: Минэкономразвития Российской Федерации. вид ограничения (обременения): ограничения прав на земельный участок, предусмотренные статьей 56 Земельного кодекса Российской Федерации; срок действия: с 07.12.2022; реквизиты документа-основания: свидетельство о государственной регистрации права от 05.10.2005 № 16-16-31-010-2005-640.1 выдан: Главное Управление Федеральной регистрационной службы по РТ. вид ограничения (обременения): ограничения прав на земельный участок, предусмотренные статьей 56 Земельного кодекса Российской Федерации; срок действия: с 07.12.2022; реквизиты документа-основания: постановление "О внесении изменений в постановление Исполнительного комитета Тукаевского муниципального района от 17.12.2007 г. №287"Об утверждении охранных зон газо-продуктоводов , принажлежащих ОАО"татнефть" от 14.12.2012 № 4338 выдан: Руководитель Исполнительного комитета Тукаевского муниципального района РТ. вид ограничения (обременения): ограничения прав на земельный участок, предусмотренные статьей 56 Земельного кодекса Российской Федерации; срок действия: с 07.12.2022; реквизиты документа-основания: постановление "Правила охраны магистральных трубопроводов" от 22.04.1992 № 9 выдан: Госгортехнадзор РФ. вид ограничения (обременения): ограничения прав на земельный участок, предусмотренные статьей 56 Земельного кодекса Российской Федерации; срок действия: с 07.12.2022; реквизиты документа-основания: правила охраны магистральных трубопроводов от 24.04.1992 № 9 выдан: Госгортехнадзор РФ; выписка из ЕГРН об основных характеристиках и зарегистрированных правах на объект недвижимости от 10.04.2017 № б/н выдан: Управление Федеральной службы государственной регистрации, кадастра и картографии по Республике Татарстан; постановление от 05.03.2019 № 761 выдан: Исполнительный комитет Тукаевского муниципального района Республики Татарстан; письмо от 06.03.2019 № ТПК-01-01-03-913 выдан: АО "Транснефть-Прикамье"; приказ от 16.12.2015 № 943 выдан: Минэкономразвития Российской Федерации. вид ограничения (обременения): ограничения прав на земельный участок, предусмотренные статьей 56 Земельного кодекса Российской Федерации; срок действия: с 07.12.2022; реквизиты документа-основания: справка от 18.06.2019 № 1-8/862 выдан: АО "РКЦ "Земля"; письмо Министерства экономического развития РФ от 18.06.2019 № Д23и-20437 выдан: Министерство экономического развития Российской Федерации; постановление от 08.09.2017 № №1083 выдан: Правительство Российской Федерации; свидетельство о государственной регистрации права от 05.10.2005 № 16-16-31/010/2005-640 выдан: Главное Управление Федеральной

ДОКУМЕНТ ПОДПИСАН
ЭЛЕКТРОННОЙ ПОДПИСЬЮ
Сертификат: 00BB056B7401CB38D2B3576ACDC8425108
Владелец: ФЕДЕРАЛЬНАЯ СЛУЖБА ГОСУДАРСТВЕННОЙ РЕГИСТРАЦИИ, КАДАСТРА И КАРТОГРАФИИ
Действителен: с 27.06.2023 по 19.09.2024

полное наименование должности		инициалы, фамилия

Земельный участок
вид объекта недвижимости

Лист № 8 раздела 1	Всего листов раздела 1: 10	Всего разделов: 8	Всего листов выписки: 167

21.06.2024г. № КУВИ-001/2024-165326638	
Кадастровый номер:	16:39:161101:315

регистрационной службы по Республике Татарстан; письмо от 29.07.2019 № 04/3-7451 выдан: ООО "Газпром Трансгаз Казань"; приказ от 16.12.2015 № 943 выдан: Минэкономразвития Российской Федерации. вид ограничения (обременения): ограничения прав на земельный участок, предусмотренные статьей 56 Земельного кодекса Российской Федерации; срок действия: с 07.12.2022; реквизиты документа-основания: свидетельство о государственной регистрации права от 05.10.2005 № 16-16-31-010-2005-641.1 выдан: Главное Управление Федеральной регистрационной службы по РТ; решение Арбитражного суда Республики Татарстан от 01.03.2022 № А65-22094/2021 выдан: Арбитражный суд Республики Татарстан. вид ограничения (обременения): ограничения прав на земельный участок, предусмотренные статьей 56 Земельного кодекса Российской Федерации; срок действия: с 07.12.2022; реквизиты документа-основания: свидетельство о государственной регистрации права от 18.04.2021 № 16-16/041-16/127/001/2016-6851/1 выдан: Федеральная служба государственной регистрации, кадастра и картографии (РОСРЕЕСТР). вид ограничения (обременения): ограничения прав на земельный участок, предусмотренные статьей 56 Земельного кодекса Российской Федерации; срок действия: с 07.12.2022; реквизиты документа-основания: постановление от 24.02.2009 № 160 выдан: Правительство Российской Федерации; выдержка из "Плана приватизации при преобразовании производственного объединения "Татнефть" в акционерное общество открытого типа" от 19.01.1994 № 22 выдан: Госкомитет Республики Татарстан по управлению госимуществом; справка о балансовой принадлежности от 01.10.2017 № б/н выдан: НГДУ "Прикамнефть" ПАО "Татнефть" имени В.Д. Шашина; доверенность от 10.10.2017 № 3841780 выдан: Галеев Р.Р., временно исполняющий обязанности нотариуса Галеевой Р.М.; доверенность от 04.04.2018 № 3841780 выдан: ПАО Татнефть; письмо от 04.04.2018 № 834-Порг(100) выдан: ПАО Татнефть; приказ от 16.12.2015 № 943 выдан: Минэкономразвития РФ. вид ограничения (обременения): ограничения прав на земельный участок, предусмотренные статьей 56 Земельного кодекса Российской Федерации; срок действия: с 04.06.2023; реквизиты документа-основания: приказ Росавиации № 661-П от 14.08.2023 г. Об установлении приаэродромной территории аэродрома гражданской авиации Нижнекамск (Бегишево) от 14.08.2023 № 661-П выдан: ФЕДЕРАЛЬНОЕ АГЕНТСТВО
ВОЗДУШНОГО ТРАНСПОРТА (Росавиация); приказ Росавиации от 18.02.2020 № 195-П "Об установлении
приаэродромной территории аэродрома Бегишево (Нижнекамск)" от 18.02.2020 № 195-П выдан: ФЕДЕРАЛЬНОЕ АГЕНТСТВО ВОЗДУШНОГО ТРАНСПОРТА (Росавиация). вид ограничения (обременения):

ДОКУМЕНТ ПОДПИСАН
ЭЛЕКТРОННОЙ ПОДПИСЬЮ
Сертификат: 00BB056B7401CB38D2B3576ACDC8425108
Владелец: ФЕДЕРАЛЬНАЯ СЛУЖБА ГОСУДАРСТВЕННОЙ РЕГИСТРАЦИИ, КАДАСТРА И КАРТОГРАФИИ
Действителен: с 27.06.2023 по 19.09.2024

полное наименование должности		инициалы, фамилия

Земельный участок
вид объекта недвижимости

Лист № 9 раздела 1	Всего листов раздела 1: 10	Всего разделов: 8	Всего листов выписки: 167

21.06.2024г. № КУВИ-001/2024-165326638	
Кадастровый номер:	16:39:161101:315

ограничения прав на земельный участок, предусмотренные статьей 56 Земельного кодекса Российской Федерации; срок действия: с 23.06.2023; реквизиты документа-основания: приказ Росавиации от 18.02.2020 № 195-П "Об установлении приаэродромной территории аэродрома Бегишево (Нижнекамск)"я на приаэродромной территории подзон и Правил разрешения разногласий, возникающих между высшими исполнительными органами государственной власти субъектов Российской Федерации и уполномоченными Правительством Российской Федерации федеральными органами исполнительной власти при согласовании проекта решения об установлении приаэродромной территории» №1460 от 02.12.2017 от 18.02.2020 № 195-П выдан: ФЕДЕРАЛЬНОЕ АГЕНТСТВО ВОЗДУШНОГО
ТРАНСПОРТА (Росавиация). вид ограничения (обременения): ограничения прав на земельный участок, предусмотренные статьей 56 Земельного кодекса Российской Федерации; срок действия: с 13.09.2023; реквизиты документа-основания: приказ Росавиации от 18.02.2020 № 195-П "Об установлении приаэродромной территории аэродрома Бегишево (Нижнекамск)" от 18.02.2020 № 195-П выдан: ФЕДЕРАЛЬНОЕ АГЕНТСТВО ВОЗДУШНОГО ТРАНСПОРТА (Росавиация). вид ограничения (обременения): ограничения прав на земельный участок, предусмотренные статьей 56 Земельного кодекса Российской Федерации; срок действия: с 05.01.2024; реквизиты документа-основания: приказ Росавиации № 661-П от 14.08.2023 г. Об установлении приаэродромной территории аэродрома гражданской авиации Нижнекамск (Бегишево) от 14.08.2023 № 661-П выдан: ФЕДЕРАЛЬНОЕ АГЕНТСТВО
ВОЗДУШНОГО ТРАНСПОРТА (Росавиация; приказ Росавиации от 18.02.2020 № 195-П "Об установлении приаэродромной территории аэродрома Бегишево (Нижнекамск)" от 18.02.2020 № 195-П выдан: ФЕДЕРАЛЬНОЕ АГЕНТСТВО ВОЗДУШНОГО ТРАНСПОРТА (Росавиация. вид ограничения (обременения):
ограничения прав на земельный участок, предусмотренные статьей 56 Земельного кодекса Российской Федерации; срок действия: с 05.03.2024; реквизиты документа-основания: приказ Росавиации от 18.02.2020 № 195-П "Об установлении приаэродромной территории аэродрома Бегишево (Нижнекамск)" от 18.02.2020 № 195-П выдан: ФЕДЕРАЛЬНОЕ АГЕНТСТВО ВОЗДУШНОГО ТРАНСПОРТА
(Росавиация). вид ограничения (обременения): ограничения прав на земельный участок, предусмотренные статьей 56 Земельного кодекса Российской Федерации; срок действия: с 22.03.2024; реквизиты документа-основания: постановление "Об установлении публичного сервитута на земельный участок" от 06.02.2024 № 354 выдан: Исполнительный комитет Тукаевского

ДОКУМЕНТ ПОДПИСАН
ЭЛЕКТРОННОЙ ПОДПИСЬЮ
Сертификат: 00BB056B7401CB38D2B3576ACDC8425108
Владелец: ФЕДЕРАЛЬНАЯ СЛУЖБА ГОСУДАРСТВЕННОЙ РЕГИСТРАЦИИ, КАДАСТРА И КАРТОГРАФИИ
Действителен: с 27.06.2023 по 19.09.2024

полное наименование должности		инициалы, фамилия

Земельный участок
вид объекта недвижимости

Лист № 10 раздела 1	Всего листов раздела 1: 10	Всего разделов: 8	Всего листов выписки: 167

21.06.2024г. № КУВИ-001/2024-165326638	
Кадастровый номер:	16:39:161101:315
	муниципального района Республики Татарстан. вид ограничения (обременения): ограничения прав на земельный участок, предусмотренные статьей 56 Земельного кодекса Российской Федерации; срок действия: с 19.05.2024; реквизиты документа-основания: приказ "Об установлении приаэродромной территории аэродрома аэродрома Бегишево (Нижнекамск)" от 18.02.2020 № 195-П выдан: ФЕДЕРАЛЬНОЕ АГЕНТСТВО ВОЗДУШНОГО ТРАНСПОРТА (Росавиация). вид ограничения (обременения): ограничения прав на земельный участок, предусмотренные статьей 56 Земельного кодекса Российской Федерации; срок действия: с 21.06.2024; реквизиты документа-основания: постановление от 16.05.2024 № 2227 выдан: Исполнительный комитет Тукаевского муниципального района РТ. Граница земельного участка пересекает границы земельных участков (земельного участка) с кадастровыми номерами (кадастровым номером) 16:39:161101:322.
Получатель выписки:	Камышникова Ирина Сергеевна

полное наименование должности	ДОКУМЕНТ ПОДПИСАН ЭЛЕКТРОННОЙ ПОДПИСЬЮ Сертификат: 00BB056B7401CB38D2B3576ACDC8425108 Владелец: ФЕДЕРАЛЬНАЯ СЛУЖБА ГОСУДАРСТВЕННОЙ РЕГИСТРАЦИИ, КАДАСТРА И КАРТОГРАФИИ Действителен: с 27.06.2023 по 19.09.2024	инициалы, фамилия

Выписка из Единого государственного реестра недвижимости об объекте недвижимости

Сведения о зарегистрированных правах

Земельный участок
вид объекта недвижимости

Лист № 1 раздела 2	Всего листов раздела 2: 2	Всего разделов: 8	Всего листов выписки: 167

21.06.2024г. № КУВИ-001/2024-165326638	
Кадастровый номер:	16:39:161101:315

1	Правообладатель (правообладатели):	1.1	Республика Татарстан
	Сведения о возможности предоставления третьим лицам персональных данных физического лица:	1.1.1	данные отсутствуют
2	Вид, номер, дата и время государственной регистрации права:	2.1	Собственность 16:39:161101:315-16/136/2023-3 16.10.2023 14:23:50
3	Сведения об осуществлении государственной регистрации сделки, права без необходимого в силу закона согласия третьего лица, органа:	3.1	данные отсутствуют
4	Ограничение прав и обременение объекта недвижимости:		

4.1	вид:	Аренда
	дата государственной регистрации:	11.01.2024 16:57:57
	номер государственной регистрации:	16:39:161101:315-16/136/2024-4
	срок, на который установлены ограничение прав и обременение объекта недвижимости:	Срок действия с 20.12.2023 по 19.12.2033 с 20.12.2023 по 19.12.2033
	лицо, в пользу которого установлены ограничение прав и обременение объекта недвижимости:	ОБЩЕСТВО С ОГРАНИЧЕННОЙ ОТВЕТСТВЕННОСТЬЮ "АЛАБУГА ДЕВЕЛОПМЕНТ", ИНН: 1646043699
	сведения о возможности предоставления третьим лицам персональных данных физического лица	данные отсутствуют
	основание государственной регистрации:	Договор аренды земельного участка, находящегося в государственной или муниципальной собственности, № 071-5148, выдан 20.12.2023
	сведения об осуществлении государственной регистрации сделки, права, ограничения права без необходимого в силу закона согласия третьего лица, органа:	данные отсутствуют
	сведения об управляющем залогом и о договоре управления залогом, если такой договор заключен для управления ипотекой:	данные отсутствуют
	сведения о депозитарии, который осуществляет хранение обездвиженной документарной закладной или электронной закладной:	

ДОКУМЕНТ ПОДПИСАН
ЭЛЕКТРОННОЙ ПОДПИСЬЮ
Сертификат: 00BB056B7401CB38D2B3576ACDC8425108
Владелец: ФЕДЕРАЛЬНАЯ СЛУЖБА ГОСУДАРСТВЕННОЙ РЕГИСТРАЦИИ, КАДАСТРА И КАРТОГРАФИИ
Действителен: с 27.06.2023 по 19.09.2024

полное наименование должности		инициалы, фамилия

Земельный участок
вид объекта недвижимости

Лист № 2 раздела 2	Всего листов раздела 2: 2	Всего разделов: 8	Всего листов выписки: 167

21.06.2024г. № КУВИ-001/2024-165326638	
Кадастровый номер:	16:39:161101:315

	ведения о внесении изменений или дополнений в регистрационную запись об ипотеке:	
5	Договоры участия в долевом строительстве:	не зарегистрировано
6	Заявленные в судебном порядке права требования:	данные отсутствуют
7	Сведения о возможности предоставления третьим лицам персональных данных физического лица	данные отсутствуют
8	Сведения о возражении в отношении зарегистрированного права:	данные отсутствуют
9	Сведения о наличии решения об изъятии объекта недвижимости для государственных и муниципальных нужд:	данные отсутствуют
10	Сведения о невозможности государственной регистрации без личного участия правообладателя или его законного представителя:	данные отсутствуют
11	Правопритязания и сведения о наличии поступивших, но не рассмотренных заявлений о проведении государственной регистрации права (перехода, прекращения права), ограничения права или обременения объекта недвижимости, сделки в отношении объекта недвижимости:	отсутствуют
11	Сведения о невозможности государственной регистрации перехода, прекращения, ограничения права на земельный участок из земель сельскохозяйственного назначения:	данные отсутствуют

полное наименование должности	ДОКУМЕНТ ПОДПИСАН ЭЛЕКТРОННОЙ ПОДПИСЬЮ Сертификат: 00BB056B7401CB38D2B3576ACDC8425108 Владелец: ФЕДЕРАЛЬНАЯ СЛУЖБА ГОСУДАРСТВЕННОЙ РЕГИСТРАЦИИ, КАДАСТРА И КАРТОГРАФИИ Действителен: с 27.06.2023 по 19.09.2024	инициалы, фамилия

Выписка из Единого государственного реестра недвижимости об объекте недвижимости

Описание местоположения земельного участка

Земельный участок
вид объекта недвижимости

Лист № 1 раздела 3	Всего листов раздела 3: 1	Всего разделов: 8	Всего листов выписки: 167

21.06.2024г. № КУВИ-001/2024-165326638	
Кадастровый номер:	16:39:161101:315

План (чертеж, схема) земельного участка

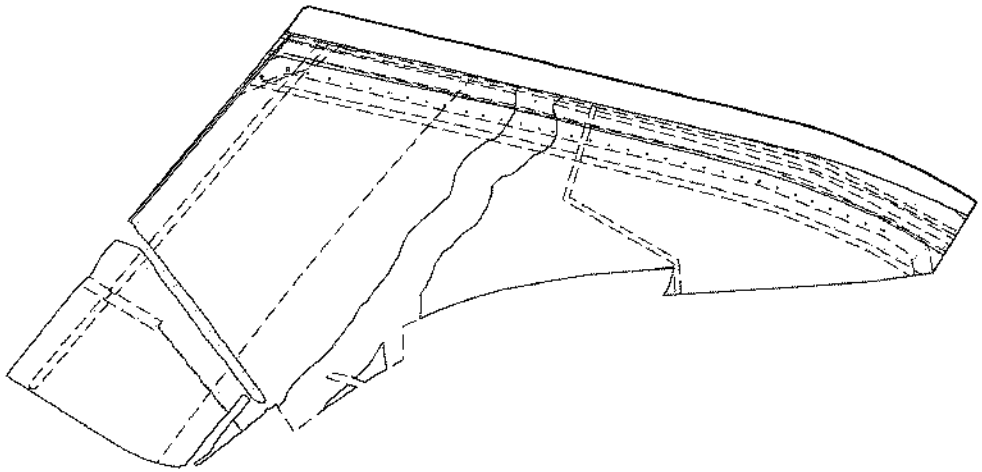

Масштаб 1:20000	Условные обозначения:		

ДОКУМЕНТ ПОДПИСАН
ЭЛЕКТРОННОЙ ПОДПИСЬЮ
Сертификат: 00BB056B7401CB38D2B3576ACDC8425108
Владелец: ФЕДЕРАЛЬНАЯ СЛУЖБА ГОСУДАРСТВЕННОЙ РЕГИСТРАЦИИ, КАДАСТРА И КАРТОГРАФИИ
Действителен: с 27.06.2023 по 19.09.2024

полное наименование должности		инициалы, фамилия

Выписка из Единого государственного реестра недвижимости об объекте недвижимости

Описание местоположения земельного участка

Земельный участок
вид объекта недвижимости

Лист № 1 раздела 3.1	Всего листов раздела 3.1: 22	Всего разделов: 8	Всего листов выписки: 167

21.06.2024г. № КУВИ-001/2024-165326638	
Кадастровый номер:	16:39:161101:315

Описание местоположения границ земельного участка

№ п/п	Номер точки		Дирекционный угол	Горизонтальное проложение, м	Описание закрепления на местности	Кадастровые номера смежных участков	Сведения об адресах правообладателей смежных земельных участков
	начальная	конечная					
1	2	3	4	5	6	7	8
1	1.1.1	1.1.2	198°11.2`	17.53	данные отсутствуют	данные отсутствуют	данные отсутствуют
2	1.1.1	1.1.1			данные отсутствуют	16:39:161101:321(1)	адрес отсутствует
3	1.1.2	1.1.3	184°43.3`	36.81	данные отсутствуют	данные отсутствуют	данные отсутствуют
4	1.1.3	1.1.4	186°39.4`	5	данные отсутствуют	данные отсутствуют	данные отсутствуют
5	1.1.4	1.1.5	178°23.2`	9.23	данные отсутствуют	данные отсутствуют	данные отсутствуют
6	1.1.5	1.1.6	221°42.0`	9.34	данные отсутствуют	данные отсутствуют	данные отсутствуют
7	1.1.6	1.1.7	204°35.0`	13.2	данные отсутствуют	данные отсутствуют	данные отсутствуют
8	1.1.7	1.1.8	212°27.8`	12.05	данные отсутствуют	данные отсутствуют	данные отсутствуют
9	1.1.8	1.1.9	210°39.4`	24.01	данные отсутствуют	данные отсутствуют	данные отсутствуют
10	1.1.9	1.1.10	225°58.9`	8.68	данные отсутствуют	данные отсутствуют	данные отсутствуют
11	1.1.10	1.1.11	223°36.9`	6.73	данные отсутствуют	данные отсутствуют	данные отсутствуют
12	1.1.11	1.1.12	207°55.7`	6.77	данные отсутствуют	данные отсутствуют	данные отсутствуют
13	1.1.12	1.1.13	233°27.8`	14.75	данные отсутствуют	данные отсутствуют	данные отсутствуют
14	1.1.13	1.1.14	251°33.1`	26.92	данные отсутствуют	данные отсутствуют	данные отсутствуют
15	1.1.14	1.1.15	232°21.8`	37.63	данные отсутствуют	данные отсутствуют	данные отсутствуют
16	1.1.15	1.1.16	231°47.9`	13.68	данные отсутствуют	данные отсутствуют	данные отсутствуют
17	1.1.16	1.1.17	225°3.4`	29.08	данные отсутствуют	данные отсутствуют	данные отсутствуют
18	1.1.17	1.1.18	206°18.1`	21.42	данные отсутствуют	данные отсутствуют	данные отсутствуют
19	1.1.18	1.1.19	211°22.6`	16.63	данные отсутствуют	данные отсутствуют	данные отсутствуют
20	1.1.19	1.1.20	191°35.4`	28.07	данные отсутствуют	данные отсутствуют	данные отсутствуют
21	1.1.20	1.1.21	196°53.6`	33.73	данные отсутствуют	данные отсутствуют	данные отсутствуют
22	1.1.21	1.1.22	238°32.3`	13.83	данные отсутствуют	данные отсутствуют	данные отсутствуют

ДОКУМЕНТ ПОДПИСАН
ЭЛЕКТРОННОЙ ПОДПИСЬЮ
Сертификат: 00BB056B7401CB38D2B3576ACDC8425108
Владелец: ФЕДЕРАЛЬНАЯ СЛУЖБА ГОСУДАРСТВЕННОЙ РЕГИСТРАЦИИ, КАДАСТРА И КАРТОГРАФИИ
Действителен: с 27.06.2023 по 19.09.2024

полное наименование должности		инициалы, фамилия

Земельный участок
вид объекта недвижимости

Лист № 2 раздела 3.1	Всего листов раздела 3.1: 22	Всего разделов: 8	Всего листов выписки: 167

21.06.2024г. № КУВИ-001/2024-165326638	
Кадастровый номер:	16:39:161101:315

1	2	3	4	5	6	7	8
23	1.1.22	1.1.23	227°3.6`	51.33	данные отсутствуют	данные отсутствуют	данные отсутствуют
24	1.1.23	1.1.24	228°38.6`	53.2	данные отсутствуют	данные отсутствуют	данные отсутствуют
25	1.1.24	1.1.25	227°3.5`	17.92	данные отсутствуют	данные отсутствуют	данные отсутствуют
26	1.1.25	1.1.26	213°45.3`	19.51	данные отсутствуют	данные отсутствуют	данные отсутствуют
27	1.1.26	1.1.27	210°28.1`	19.05	данные отсутствуют	данные отсутствуют	данные отсутствуют
28	1.1.27	1.1.28	205°38.3`	14.1	данные отсутствуют	данные отсутствуют	данные отсутствуют
29	1.1.28	1.1.29	197°27.1`	11.97	данные отсутствуют	данные отсутствуют	данные отсутствуют
30	1.1.29	1.1.30	196°55.7`	9.38	данные отсутствуют	данные отсутствуют	данные отсутствуют
31	1.1.30	1.1.31	209°17.6`	11.65	данные отсутствуют	данные отсутствуют	данные отсутствуют
32	1.1.31	1.1.32	207°24.8`	14.49	данные отсутствуют	данные отсутствуют	данные отсутствуют
33	1.1.32	1.1.33	209°45.7`	32.47	данные отсутствуют	данные отсутствуют	данные отсутствуют
34	1.1.33	1.1.34	219°28.9`	23.53	данные отсутствуют	данные отсутствуют	данные отсутствуют
35	1.1.34	1.1.35	219°51.3`	34.14	данные отсутствуют	данные отсутствуют	данные отсутствуют
36	1.1.35	1.1.36	210°30.7`	16.7	данные отсутствуют	данные отсутствуют	данные отсутствуют
37	1.1.36	1.1.37	217°13.7`	8.31	данные отсутствуют	данные отсутствуют	данные отсутствуют
38	1.1.37	1.1.38	225°16.3`	34.42	данные отсутствуют	данные отсутствуют	данные отсутствуют
39	1.1.38	1.1.39	211°2.7`	42.14	данные отсутствуют	данные отсутствуют	данные отсутствуют
40	1.1.39	1.1.40	215°27.8`	30.65	данные отсутствуют	данные отсутствуют	данные отсутствуют
41	1.1.40	1.1.41	220°30.9`	34.54	данные отсутствуют	данные отсутствуют	данные отсутствуют
42	1.1.41	1.1.42	214°8.2`	29.49	данные отсутствуют	данные отсутствуют	данные отсутствуют
43	1.1.42	1.1.43	225°15.0`	47.02	данные отсутствуют	данные отсутствуют	данные отсутствуют
44	1.1.43	1.1.44	233°49.3`	30.85	данные отсутствуют	данные отсутствуют	данные отсутствуют
45	1.1.44	1.1.45	225°22.5`	60.47	данные отсутствуют	данные отсутствуют	данные отсутствуют
46	1.1.45	1.1.46	214°15.3`	30.08	данные отсутствуют	данные отсутствуют	данные отсутствуют
47	1.1.46	1.1.47	197°32.6`	24.98	данные отсутствуют	данные отсутствуют	данные отсутствуют
48	1.1.47	1.1.48	227°28.4`	19.82	данные отсутствуют	данные отсутствуют	данные отсутствуют
49	1.1.48	1.1.49	246°34.3`	2.62	данные отсутствуют	данные отсутствуют	данные отсутствуют
50	1.1.49	1.1.50	147°5.9`	6.44	данные отсутствуют	16:39:000000:487	данные отсутствуют
51	1.1.50	1.1.51	315°0.0`	0.03	данные отсутствуют	16:39:000000:487	данные отсутствуют

ДОКУМЕНТ ПОДПИСАН
ЭЛЕКТРОННОЙ ПОДПИСЬЮ
Сертификат: 00BB056B7401CB38D2B3576ACDC8425108
Владелец: ФЕДЕРАЛЬНАЯ СЛУЖБА ГОСУДАРСТВЕННОЙ РЕГИСТРАЦИИ, КАДАСТРА И КАРТОГРАФИИ
Действителен: с 27.06.2023 по 19.09.2024

полное наименование должности		инициалы, фамилия

Земельный участок
вид объекта недвижимости

Лист № 3 раздела 3.1	Всего листов раздела 3.1: 22	Всего разделов: 8	Всего листов выписки: 167

21.06.2024г. № КУВИ-001/2024-165326638	
Кадастровый номер:	16:39:161101:315

1	2	3	4	5	6	7	8
52	1.1.51	1.1.52	327°5.2`	15.53	данные отсутствуют	16:39:000000:487	данные отсутствуют
53	1.1.52	1.1.53	231°20.4`	0.06	данные отсутствуют	16:39:000000:487	данные отсутствуют
54	1.1.53	1.1.54	327°31.7`	0.13	данные отсутствуют	16:39:000000:487	данные отсутствуют
55	1.1.54	1.1.55	231°1.3`	9.57	данные отсутствуют	16:39:000000:487	данные отсутствуют
56	1.1.55	1.1.56	231°46.9`	12.16	данные отсутствуют	16:39:000000:487	данные отсутствуют
57	1.1.56	1.1.57	287°40.5`	5.96	данные отсутствуют	данные отсутствуют	данные отсутствуют
58	1.1.57	1.1.58	240°54.9`	5.49	данные отсутствуют	данные отсутствуют	данные отсутствуют
59	1.1.58	1.1.59	177°50.8`	7.19	данные отсутствуют	данные отсутствуют	данные отсутствуют
60	1.1.59	1.1.60	231°47.3`	28.6	данные отсутствуют	16:39:000000:487	данные отсутствуют
61	1.1.60	1.1.61	231°48.5`	196.98	данные отсутствуют	16:39:000000:487	данные отсутствуют
62	1.1.61	1.1.62	260°32.3`	1.28	данные отсутствуют	16:39:000000:487, 16:39:000000:6536(1)	данные отсутствуют
63	1.1.62	1.1.63	270°0.0`	2.5	данные отсутствуют	16:39:000000:6536(1)	данные отсутствуют
64	1.1.63	1.1.64	260°50.3`	7.85	данные отсутствуют	16:39:000000:6536(1)	данные отсутствуют
65	1.1.64	1.1.65	284°8.6`	2.58	данные отсутствуют	16:39:000000:6536(1)	данные отсутствуют
66	1.1.65	1.1.66	0°0.0`	1.12	данные отсутствуют	16:39:000000:6536(1)	данные отсутствуют
67	1.1.66	1.1.67	24°26.6`	3.02	данные отсутствуют	16:39:000000:6536(1)	данные отсутствуют
68	1.1.67	1.1.68	47°17.5`	4.42	данные отсутствуют	16:39:000000:6536(1)	данные отсутствуют
69	1.1.68	1.1.69	47°23.2`	8.49	данные отсутствуют	16:39:000000:6536(1)	данные отсутствуют
70	1.1.69	1.1.70	52°25.9`	4.1	данные отсутствуют	16:39:000000:6536(1)	данные отсутствуют
71	1.1.70	1.1.71	61°55.7`	4.25	данные отсутствуют	16:39:000000:6536(1)	данные отсутствуют
72	1.1.71	1.1.72	67°14.9`	8.4	данные отсутствуют	16:39:000000:6536(1)	данные отсутствуют
73	1.1.72	1.1.73	56°18.6`	4.51	данные отсутствуют	16:39:000000:6536(1)	данные отсутствуют
74	1.1.73	1.1.74	50°11.6`	3.91	данные отсутствуют	16:39:000000:6536(1)	данные отсутствуют
75	1.1.74	1.1.75	46°23.8`	7.25	данные отсутствуют	16:39:000000:6536(1)	данные отсутствуют
76	1.1.75	1.1.76	37°34.1`	8.2	данные отсутствуют	16:39:000000:6536(1)	данные отсутствуют
77	1.1.76	1.1.77	35°42.6`	7.71	данные отсутствуют	16:39:000000:6536(1)	данные отсутствуют
78	1.1.77	1.1.78	30°57.8`	8.75	данные отсутствуют	16:39:000000:6536(1)	данные отсутствуют
79	1.1.78	1.1.79	25°30.4`	5.81	данные отсутствуют	16:39:000000:6536(1)	данные отсутствуют
80	1.1.79	1.1.80	35°32.3`	8.6	данные отсутствуют	16:39:000000:6536(1)	данные отсутствуют

ДОКУМЕНТ ПОДПИСАН
ЭЛЕКТРОННОЙ ПОДПИСЬЮ
Сертификат: 00BB056B7401CB38D2B3576ACDC8425108
Владелец: ФЕДЕРАЛЬНАЯ СЛУЖБА ГОСУДАРСТВЕННОЙ РЕГИСТРАЦИИ, КАДАСТРА И КАРТОГРАФИИ
Действителен: с 27.06.2023 по 19.09.2024

полное наименование должности		инициалы, фамилия

Земельный участок
вид объекта недвижимости

Лист № 4 раздела 3.1	Всего листов раздела 3.1: 22	Всего разделов: 8	Всего листов выписки: 167

21.06.2024г. № КУВИ-001/2024-165326638	
Кадастровый номер:	16:39:161101:315

1	2	3	4	5	6	7	8
81	1.1.80	1.1.81	36°7.1`	19.51	данные отсутствуют	16:39:000000:6536(1)	данные отсутствуют
82	1.1.81	1.1.82	38°5.4`	30.8	данные отсутствуют	16:39:000000:6536(1)	данные отсутствуют
83	1.1.82	1.1.83	39°1.9`	17.07	данные отсутствуют	16:39:000000:6536(1)	данные отсутствуют
84	1.1.83	1.1.84	46°23.8`	7.25	данные отсутствуют	16:39:000000:6536(1)	данные отсутствуют
85	1.1.84	1.1.85	42°22.7`	3.71	данные отсутствуют	16:39:000000:6536(1)	данные отсутствуют
86	1.1.85	1.1.86	40°27.7`	22.34	данные отсутствуют	16:39:000000:6536(1)	данные отсутствуют
87	1.1.86	1.1.87	38°46.2`	41.57	данные отсутствуют	16:39:000000:6536(1)	данные отсутствуют
88	1.1.87	1.1.88	344°0.8`	1.92	данные отсутствуют	16:39:000000:6536(1)	данные отсутствуют
89	1.1.88	1.1.89	327°59.7`	2.36	данные отсутствуют	16:39:000000:6536(1)	данные отсутствуют
90	1.1.89	1.1.90	321°20.4`	3.2	данные отсутствуют	16:39:000000:6536(1)	данные отсутствуют
91	1.1.90	1.1.91	315°0.0`	3.54	данные отсутствуют	16:39:000000:6536(1)	данные отсутствуют
92	1.1.91	1.1.92	301°47.9`	2.35	данные отсутствуют	16:39:000000:6536(1)	данные отсутствуют
93	1.1.92	1.1.93	298°4.3`	4.25	данные отсутствуют	16:39:000000:6536(1)	данные отсутствуют
94	1.1.93	1.1.94	296°44.9`	2.8	данные отсутствуют	16:39:000000:6536(1)	данные отсутствуют
95	1.1.94	1.1.95	270°0.0`	2	данные отсутствуют	16:39:000000:6536(1)	данные отсутствуют
96	1.1.95	1.1.96	270°0.0`	3	данные отсутствуют	16:39:000000:6536(1)	данные отсутствуют
97	1.1.96	1.1.97	225°0.0`	2.83	данные отсутствуют	16:39:000000:6536(1)	данные отсутствуют
98	1.1.97	1.1.98	237°47.3`	2.36	данные отсутствуют	16:39:000000:6536(1)	данные отсутствуют
99	1.1.98	1.1.99	214°59.5`	3.05	данные отсутствуют	16:39:000000:6536(1)	данные отсутствуют
100	1.1.99	1.1.100	221°59.2`	6.73	данные отсутствуют	16:39:000000:6536(1)	данные отсутствуют
101	1.1.100	1.1.101	210°10.4`	8.95	данные отсутствуют	16:39:000000:6536(1)	данные отсутствуют
102	1.1.101	1.1.102	213°1.4`	5.96	данные отсутствуют	16:39:000000:6536(1)	данные отсутствуют
103	1.1.102	1.1.103	213°4.0`	6.87	данные отсутствуют	16:39:000000:6536(1)	данные отсутствуют
104	1.1.103	1.1.104	221°39.1`	21.07	данные отсутствуют	16:39:000000:6536(1)	данные отсутствуют
105	1.1.104	1.1.105	221°0.5`	15.24	данные отсутствуют	16:39:000000:6536(1)	данные отсутствуют
106	1.1.105	1.1.106	230°7.1`	5.86	данные отсутствуют	16:39:000000:6536(1)	данные отсутствуют
107	1.1.106	1.1.107	219°48.4`	5.86	данные отсутствуют	16:39:000000:6536(1)	данные отсутствуют
108	1.1.107	1.1.108	222°4.3`	17.16	данные отсутствуют	16:39:000000:6536(1)	данные отсутствуют
109	1.1.108	1.1.109	219°17.0`	53.31	данные отсутствуют	16:39:000000:6536(1)	данные отсутствуют

ДОКУМЕНТ ПОДПИСАН
ЭЛЕКТРОННОЙ ПОДПИСЬЮ
Сертификат: 00BB056B7401CB38D2B3576ACDC8425108
Владелец: ФЕДЕРАЛЬНАЯ СЛУЖБА ГОСУДАРСТВЕННОЙ РЕГИСТРАЦИИ, КАДАСТРА И КАРТОГРАФИИ
Действителен: с 27.06.2023 по 19.09.2024

полное наименование должности		инициалы, фамилия

Земельный участок
вид объекта недвижимости

Лист № 5 раздела 3.1	Всего листов раздела 3.1: 22	Всего разделов: 8	Всего листов выписки: 167

21.06.2024г. № КУВИ-001/2024-165326638	
Кадастровый номер:	16:39:161101:315

1	2	3	4	5	6	7	8
110	1.1.109	1.1.110	218°11.9`	38.81	данные отсутствуют	16:39:000000:6536(1)	данные отсутствуют
111	1.1.110	1.1.111	217°12.2`	43	данные отсутствуют	16:39:000000:6536(1)	данные отсутствуют
112	1.1.111	1.1.112	210°57.8`	1.46	данные отсутствуют	16:39:000000:6536(1)	данные отсутствуют
113	1.1.112	1.1.113	220°54.8`	4.96	данные отсутствуют	16:39:000000:6536(1)	данные отсутствуют
114	1.1.113	1.1.114	225°0.0`	1.77	данные отсутствуют	16:39:000000:6536(1)	данные отсутствуют
115	1.1.114	1.1.115	253°18.1`	2.61	данные отсутствуют	16:39:000000:6536(1)	данные отсутствуют
116	1.1.115	1.1.116	270°0.0`	3.25	данные отсутствуют	16:39:000000:6536(1)	данные отсутствуют
117	1.1.116	1.1.117	270°0.0`	3.75	данные отсутствуют	16:39:000000:6536(1)	данные отсутствуют
118	1.1.117	1.1.118	293°11.9`	1.9	данные отсутствуют	16:39:000000:6536(1)	данные отсутствуют
119	1.1.118	1.1.119	254°44.7`	2.85	данные отсутствуют	16:39:000000:6536(1)	данные отсутствуют
120	1.1.119	1.1.120	234°27.7`	2.15	данные отсутствуют	16:39:000000:6536(1)	данные отсутствуют
121	1.1.120	1.1.121	180°0.0`	2	данные отсутствуют	16:39:000000:6536(1)	данные отсутствуют
122	1.1.121	1.1.122	270°0.0`	0.5	данные отсутствуют	16:39:000000:484, 16:39:000000:6536(1)	данные отсутствуют
123	1.1.122	1.1.123	274°3.9`	1.97	данные отсутствуют	16:39:000000:484	данные отсутствуют
124	1.1.123	1.1.124	279°22.2`	21.44	данные отсутствуют	16:39:000000:484	данные отсутствуют
125	1.1.124	1.1.125	281°25.7`	16.05	данные отсутствуют	16:39:000000:484	данные отсутствуют
126	1.1.125	1.1.126	281°47.3`	7.05	данные отсутствуют	16:39:000000:484	данные отсутствуют
127	1.1.126	1.1.127	287°8.9`	45.79	данные отсутствуют	16:39:000000:484	данные отсутствуют
128	1.1.127	1.1.128	293°6.6`	26.27	данные отсутствуют	16:39:000000:484	данные отсутствуют
129	1.1.128	1.1.129	293°19.9`	16.34	данные отсутствуют	16:39:000000:484	данные отсутствуют
130	1.1.129	1.1.130	299°44.3`	48.46	данные отсутствуют	16:39:000000:484	данные отсутствуют
131	1.1.130	1.1.131	301°15.9`	22.54	данные отсутствуют	16:39:000000:484	данные отсутствуют
132	1.1.131	1.1.132	301°25.8`	24.89	данные отсутствуют	16:39:000000:484	данные отсутствуют
133	1.1.132	1.1.133	302°1.4`	26.51	данные отсутствуют	16:39:000000:484	данные отсутствуют
134	1.1.133	1.1.134	302°11.9`	26.2	данные отсутствуют	16:39:000000:484	данные отсутствуют
135	1.1.134	1.1.135	302°8.6`	57.97	данные отсутствуют	16:39:000000:484	данные отсутствуют
136	1.1.135	1.1.136	302°17.3`	32.87	данные отсутствуют	16:39:000000:484	данные отсутствуют
137	1.1.136	1.1.137	302°28.7`	12.72	данные отсутствуют	16:39:000000:484	данные отсутствуют
138	1.1.137	1.1.138	302°18.4`	20.11	данные отсутствуют	16:39:000000:484	данные отсутствуют

ДОКУМЕНТ ПОДПИСАН
ЭЛЕКТРОННОЙ ПОДПИСЬЮ
Сертификат: 00BB056B7401CB38D2B3576ACDC8425108
Владелец: ФЕДЕРАЛЬНАЯ СЛУЖБА ГОСУДАРСТВЕННОЙ РЕГИСТРАЦИИ, КАДАСТРА И КАРТОГРАФИИ
Действителен: с 27.06.2023 по 19.09.2024

полное наименование должности		инициалы, фамилия

Земельный участок
вид объекта недвижимости

Лист № 6 раздела 3.1	Всего листов раздела 3.1: 22	Всего разделов: 8	Всего листов выписки: 167

21.06.2024г. № КУВИ-001/2024-165326638	
Кадастровый номер:	16:39:161101:315

1	2	3	4	5	6	7	8
139	1.1.138	1.1.139	303°1.4`	11.93	данные отсутствуют	16:39:000000:484	данные отсутствуют
140	1.1.139	1.1.140	301°52.0`	10.89	данные отсутствуют	16:39:000000:484	данные отсутствуют
141	1.1.140	1.1.141	302°4.7`	22.29	данные отсутствуют	16:39:000000:484	данные отсутствуют
142	1.1.141	1.1.142	302°25.8`	15.01	данные отсутствуют	16:39:000000:484	данные отсутствуют
143	1.1.142	1.1.143	302°15.4`	41.93	данные отсутствуют	16:39:000000:484	данные отсутствуют
144	1.1.143	1.1.144	302°27.7`	17.85	данные отсутствуют	16:39:000000:484	данные отсутствуют
145	1.1.144	1.1.145	34°47.0`	25.43	данные отсутствуют	16:39:000000:1550(3)	адрес отсутствует
146	1.1.145	1.1.146	38°44.3`	269.34	данные отсутствуют	16:39:000000:1550(3)	адрес отсутствует
147	1.1.146	1.1.147	47°7.4`	59.57	данные отсутствуют	16:39:000000:1550(3)	адрес отсутствует
148	1.1.147	1.1.148	37°40.4`	1	данные отсутствуют	16:39:000000:1550(3)	адрес отсутствует
149	1.1.148	1.1.149	27°58.4`	53.64	данные отсутствуют	16:39:000000:1550(3)	адрес отсутствует
150	1.1.149	1.1.150	40°33.8`	61.34	данные отсутствуют	16:39:000000:1550(3)	адрес отсутствует
151	1.1.150	1.1.151	112°18.4`	13.49	данные отсутствуют	16:39:161101:320(1)	данные отсутствуют
152	1.1.151	1.1.152	109°1.6`	15.34	данные отсутствуют	16:39:161101:320(1)	данные отсутствуют
153	1.1.152	1.1.153	113°4.2`	14.67	данные отсутствуют	16:39:161101:320(1)	данные отсутствуют
154	1.1.153	1.1.154	106°26.4`	15.9	данные отсутствуют	16:39:161101:320(1)	данные отсутствуют
155	1.1.154	1.1.155	122°0.3`	14.15	данные отсутствуют	16:39:161101:320(1)	данные отсутствуют
156	1.1.155	1.1.156	141°7.4`	51.38	данные отсутствуют	16:39:161101:320(1)	данные отсутствуют
157	1.1.156	1.1.157	151°13.9`	43.64	данные отсутствуют	16:39:161101:320(1)	данные отсутствуют
158	1.1.157	1.1.158	140°0.8`	40.46	данные отсутствуют	16:39:161101:320(1)	данные отсутствуют
159	1.1.158	1.1.159	141°34.9`	27.76	данные отсутствуют	16:39:161101:320(1)	данные отсутствуют
160	1.1.159	1.1.160	143°15.5`	22.15	данные отсутствуют	16:39:161101:320(1)	данные отсутствуют
161	1.1.160	1.1.161	142°29.8`	27.1	данные отсутствуют	16:39:161101:320(1)	данные отсутствуют
162	1.1.161	1.1.162	147°15.9`	16.64	данные отсутствуют	16:39:161101:320(1)	данные отсутствуют
163	1.1.162	1.1.163	141°27.0`	20.46	данные отсутствуют	16:39:161101:320(1)	данные отсутствуют
164	1.1.163	1.1.164	146°43.6`	27.8	данные отсутствуют	16:39:161101:320(1)	данные отсутствуют
165	1.1.164	1.1.165	143°43.7`	24.51	данные отсутствуют	16:39:161101:320(1)	данные отсутствуют
166	1.1.165	1.1.166	139°9.7`	24.45	данные отсутствуют	16:39:161101:320(1)	данные отсутствуют
167	1.1.166	1.1.167	141°23.4`	28.46	данные отсутствуют	16:39:161101:320(1)	данные отсутствуют

ДОКУМЕНТ ПОДПИСАН
ЭЛЕКТРОННОЙ ПОДПИСЬЮ
Сертификат: 00BB056B7401CB38D2B3576ACDC8425108
Владелец: ФЕДЕРАЛЬНАЯ СЛУЖБА ГОСУДАРСТВЕННОЙ РЕГИСТРАЦИИ, КАДАСТРА И КАРТОГРАФИИ
Действителен: с 27.06.2023 по 19.09.2024

полное наименование должности		инициалы, фамилия

Земельный участок
вид объекта недвижимости

Лист № 7 раздела 3.1	Всего листов раздела 3.1: 22	Всего разделов: 8	Всего листов выписки: 167

21.06.2024г. № КУВИ-001/2024-165326638	
Кадастровый номер:	16:39:161101:315

1	2	3	4	5	6	7	8
168	1.1.167	1.1.168	136°45.5`	17.52	данные отсутствуют	16:39:161101:320(1)	данные отсутствуют
169	1.1.168	1.1.169	144°18.5`	29.55	данные отсутствуют	16:39:161101:320(1)	данные отсутствуют
170	1.1.169	1.1.170	146°0.1`	26.83	данные отсутствуют	16:39:161101:320(1)	данные отсутствуют
171	1.1.170	1.1.171	140°7.3`	19.89	данные отсутствуют	16:39:161101:320(1)	данные отсутствуют
172	1.1.171	1.1.172	143°26.9`	18.05	данные отсутствуют	16:39:161101:320(1)	данные отсутствуют
173	1.1.172	1.1.173	147°15.9`	8.32	данные отсутствуют	16:39:161101:320(1)	данные отсутствуют
174	1.1.173	1.1.174	136°45.3`	11.31	данные отсутствуют	16:39:161101:320(1)	данные отсутствуют
175	1.1.174	1.1.175	143°50.0`	12.71	данные отсутствуют	16:39:161101:320(1)	данные отсутствуют
176	1.1.175	1.1.176	127°34.1`	8.2	данные отсутствуют	16:39:161101:320(1)	данные отсутствуют
177	1.1.176	1.1.177	118°26.6`	13.65	данные отсутствуют	16:39:161101:320(1)	данные отсутствуют
178	1.1.177	1.1.178	103°57.5`	7.21	данные отсутствуют	16:39:161101:320(1)	данные отсутствуют
179	1.1.178	1.1.179	70°1.0`	2.93	данные отсутствуют	16:39:161101:320(1)	данные отсутствуют
180	1.1.179	1.1.180	72°28.4`	4.98	данные отсутствуют	16:39:161101:320(1)	данные отсутствуют
181	1.1.180	1.1.181	21°48.1`	5.39	данные отсутствуют	16:39:161101:320(1)	данные отсутствуют
182	1.1.181	1.1.182	346°58.0`	3.33	данные отсутствуют	16:39:161101:320(1)	данные отсутствуют
183	1.1.182	1.1.183	333°26.1`	2.8	данные отсутствуют	16:39:161101:320(1)	данные отсутствуют
184	1.1.183	1.1.184	326°18.6`	5.41	данные отсутствуют	16:39:161101:320(1)	данные отсутствуют
185	1.1.184	1.1.185	328°48.9`	11.1	данные отсутствуют	16:39:161101:320(1)	данные отсутствуют
186	1.1.185	1.1.186	323°15.6`	24.66	данные отсутствуют	16:39:161101:320(1)	данные отсутствуют
187	1.1.186	1.1.187	324°22.9`	24.9	данные отсутствуют	16:39:161101:320(1)	данные отсутствуют
188	1.1.187	1.1.188	323°20.3`	42.71	данные отсутствуют	16:39:161101:320(1)	данные отсутствуют
189	1.1.188	1.1.189	324°7.5`	34.56	данные отсутствуют	16:39:161101:320(1)	данные отсутствуют
190	1.1.189	1.1.190	323°23.2`	33.94	данные отсутствуют	16:39:161101:320(1)	данные отсутствуют
191	1.1.190	1.1.191	319°29.0`	22.7	данные отсутствуют	16:39:161101:320(1)	данные отсутствуют
192	1.1.191	1.1.192	325°26.9`	69.21	данные отсутствуют	16:39:161101:320(1)	данные отсутствуют
193	1.1.192	1.1.193	320°6.5`	25.73	данные отсутствуют	16:39:161101:320(1)	данные отсутствуют
194	1.1.193	1.1.194	324°34.0`	31.91	данные отсутствуют	16:39:161101:320(1)	данные отсутствуют
195	1.1.194	1.1.195	320°6.8`	45.61	данные отсутствуют	16:39:161101:320(1)	данные отсутствуют
196	1.1.195	1.1.196	321°4.3`	33.42	данные отсутствуют	16:39:161101:320(1)	данные отсутствуют

ДОКУМЕНТ ПОДПИСАН
ЭЛЕКТРОННОЙ ПОДПИСЬЮ
Сертификат: 00BB056B7401CB38D2B3576ACDC8425108
Владелец: ФЕДЕРАЛЬНАЯ СЛУЖБА ГОСУДАРСТВЕННОЙ РЕГИСТРАЦИИ, КАДАСТРА И КАРТОГРАФИИ
Действителен: с 27.06.2023 по 19.09.2024

полное наименование должности	инициалы, фамилия

Земельный участок
вид объекта недвижимости

Лист № 8 раздела 3.1	Всего листов раздела 3.1: 22	Всего разделов: 8	Всего листов выписки: 167

21.06.2024г. № КУВИ-001/2024-165326638	
Кадастровый номер:	16:39:161101:315

1	2	3	4	5	6	7	8
197	1.1.196	1.1.197	323°24.5`	61.65	данные отсутствуют	16:39:161101:320(1)	данные отсутствуют
198	1.1.197	1.1.198	322°14.4`	54.71	данные отсутствуют	16:39:161101:320(1)	данные отсутствуют
199	1.1.198	1.1.199	316°41.5`	41.91	данные отсутствуют	16:39:161101:320(1)	данные отсутствуют
200	1.1.199	1.1.200	334°23.1`	20.24	данные отсутствуют	16:39:161101:320(1)	данные отсутствуют
201	1.1.200	1.1.201	303°2.2`	11.19	данные отсутствуют	16:39:161101:320(1)	данные отсутствуют
202	1.1.201	1.1.202	40°33.7`	507.49	данные отсутствуют	16:39:000000:1550(7)	адрес отсутствует
203	1.1.202	1.1.203	41°48.2`	161.71	данные отсутствуют	16:39:000000:1550(7)	адрес отсутствует
204	1.1.203	1.1.204	103°43.7`	13.53	данные отсутствуют	16:39:161101:24(2)	данные отсутствуют
205	1.1.204	1.1.205	103°32.4`	108.58	данные отсутствуют	16:39:161101:24(2)	данные отсутствуют
206	1.1.205	1.1.206	102°57.6`	92.83	данные отсутствуют	16:39:161101:24(2)	данные отсутствуют
207	1.1.206	1.1.207	102°12.5`	88.52	данные отсутствуют	16:39:161101:24(2)	данные отсутствуют
208	1.1.207	1.1.208	101°54.2`	78.34	данные отсутствуют	16:39:161101:24(2)	данные отсутствуют
209	1.1.208	1.1.209	104°15.5`	73.25	данные отсутствуют	16:39:161101:24(2)	данные отсутствуют
210	1.1.209	1.1.210	104°52.1`	56.54	данные отсутствуют	16:39:161101:24(2)	данные отсутствуют
211	1.1.210	1.1.211	103°0.3`	88.03	данные отсутствуют	16:39:161101:24(2)	данные отсутствуют
212	1.1.211	1.1.1	102°36.2`	19.7	данные отсутствуют	16:39:161101:24(2)	данные отсутствуют
213	1.2.212	1.2.213	179°1.1`	7	данные отсутствуют	16:39:000000:2901(36)	адрес отсутствует
214	1.2.213	1.2.214	89°1.1`	7	данные отсутствуют	16:39:000000:2901(36)	адрес отсутствует
215	1.2.214	1.2.215	359°1.1`	7	данные отсутствуют	16:39:000000:2901(36)	адрес отсутствует
216	1.2.215	1.2.212	269°1.1`	7	данные отсутствуют	16:39:000000:2901(36)	адрес отсутствует
217	1.3.216	1.3.217	137°46.6`	7.01	данные отсутствуют	16:39:000000:2901(28)	адрес отсутствует
218	1.3.217	1.3.218	47°43.6`	6.99	данные отсутствуют	16:39:000000:2901(28)	адрес отсутствует
219	1.3.218	1.3.219	317°50.2`	7	данные отсутствуют	16:39:000000:2901(28)	адрес отсутствует
220	1.3.219	1.3.216	227°46.9`	6.99	данные отсутствуют	16:39:000000:2901(28)	адрес отсутствует
221	1.4.220	1.4.221	195°21.4`	2	данные отсутствуют	16:39:000000:2901(85)	адрес отсутствует
222	1.4.221	1.4.222	105°21.4`	2	данные отсутствуют	16:39:000000:2901(85)	адрес отсутствует
223	1.4.222	1.4.223	15°21.4`	2	данные отсутствуют	16:39:000000:2901(85)	адрес отсутствует
224	1.4.223	1.4.220	285°21.4`	2	данные отсутствуют	16:39:000000:2901(85)	адрес отсутствует
225	1.5.224	1.5.225	195°21.4`	2	данные отсутствуют	16:39:000000:2901(7)	адрес отсутствует

полное наименование должности		инициалы, фамилия

ДОКУМЕНТ ПОДПИСАН
ЭЛЕКТРОННОЙ ПОДПИСЬЮ
Сертификат: 00BB056B7401CB38D2B3576ACDC8425108
Владелец: ФЕДЕРАЛЬНАЯ СЛУЖБА ГОСУДАРСТВЕННОЙ РЕГИСТРАЦИИ, КАДАСТРА И КАРТОГРАФИИ
Действителен: с 27.06.2023 по 19.09.2024

Земельный участок
вид объекта недвижимости

Лист № 9 раздела 3.1	Всего листов раздела 3.1: 22	Всего разделов: 8	Всего листов выписки: 167

21.06.2024г. № КУВИ-001/2024-165326638	
Кадастровый номер:	16:39:161101:315

1	2	3	4	5	6	7	8
226	1.5.225	1.5.226	105°21.4`	2	данные отсутствуют	16:39:000000:2901(7)	адрес отсутствует
227	1.5.226	1.5.227	15°21.4`	2	данные отсутствуют	16:39:000000:2901(7)	адрес отсутствует
228	1.5.227	1.5.224	285°21.4`	2	данные отсутствуют	16:39:000000:2901(7)	адрес отсутствует
229	1.6.228	1.6.229	195°21.4`	2	данные отсутствуют	16:39:000000:2901(31)	адрес отсутствует
230	1.6.229	1.6.230	105°21.4`	2	данные отсутствуют	16:39:000000:2901(31)	адрес отсутствует
231	1.6.230	1.6.231	15°21.4`	2	данные отсутствуют	16:39:000000:2901(31)	адрес отсутствует
232	1.6.231	1.6.228	285°21.4`	2	данные отсутствуют	16:39:000000:2901(31)	адрес отсутствует
233	1.7.232	1.7.233	195°21.4`	2	данные отсутствуют	16:39:000000:2901(16)	адрес отсутствует
234	1.7.233	1.7.234	105°21.4`	2	данные отсутствуют	16:39:000000:2901(16)	адрес отсутствует
235	1.7.234	1.7.235	15°21.4`	2	данные отсутствуют	16:39:000000:2901(16)	адрес отсутствует
236	1.7.235	1.7.232	285°21.4`	2	данные отсутствуют	16:39:000000:2901(16)	адрес отсутствует
237	1.8.236	1.8.237	195°21.4`	2	данные отсутствуют	16:39:000000:2901(37)	адрес отсутствует
238	1.8.237	1.8.238	105°21.4`	2	данные отсутствуют	16:39:000000:2901(37)	адрес отсутствует
239	1.8.238	1.8.239	15°21.4`	2	данные отсутствуют	16:39:000000:2901(37)	адрес отсутствует
240	1.8.239	1.8.236	285°21.4`	2	данные отсутствуют	16:39:000000:2901(37)	адрес отсутствует
241	1.9.240	1.9.241	195°21.4`	2	данные отсутствуют	16:39:000000:2901(84)	адрес отсутствует
242	1.9.241	1.9.242	105°21.4`	2	данные отсутствуют	16:39:000000:2901(84)	адрес отсутствует
243	1.9.242	1.9.243	15°21.4`	2	данные отсутствуют	16:39:000000:2901(84)	адрес отсутствует
244	1.9.243	1.9.240	285°21.4`	2	данные отсутствуют	16:39:000000:2901(84)	адрес отсутствует
245	1.10.244	1.10.245	195°21.4`	2	данные отсутствуют	16:39:000000:2901(57)	адрес отсутствует
246	1.10.245	1.10.246	105°21.4`	2	данные отсутствуют	16:39:000000:2901(57)	адрес отсутствует
247	1.10.246	1.10.247	15°21.4`	2	данные отсутствуют	16:39:000000:2901(57)	адрес отсутствует
248	1.10.247	1.10.244	285°21.4`	2	данные отсутствуют	16:39:000000:2901(57)	адрес отсутствует
249	1.11.248	1.11.249	195°21.4`	2	данные отсутствуют	16:39:000000:2901(56)	адрес отсутствует
250	1.11.249	1.11.250	105°21.4`	2	данные отсутствуют	16:39:000000:2901(56)	адрес отсутствует

ДОКУМЕНТ ПОДПИСАН
ЭЛЕКТРОННОЙ ПОДПИСЬЮ
Сертификат: 00BB056B7401CB38D2B3576ACDC8425108
Владелец: ФЕДЕРАЛЬНАЯ СЛУЖБА ГОСУДАРСТВЕННОЙ РЕГИСТРАЦИИ, КАДАСТРА И КАРТОГРАФИИ
Действителен: с 27.06.2023 по 19.09.2024

полное наименование должности	инициалы, фамилия

Земельный участок
вид объекта недвижимости

Лист № 10 раздела 3.1	Всего листов раздела 3.1: 22	Всего разделов: 8	Всего листов выписки: 167

21.06.2024г. № КУВИ-001/2024-165326638	
Кадастровый номер:	16:39:161101:315

1	2	3	4	5	6	7	8
251	1.11.250	1.11.251	15°21.4`	2	данные отсутствуют	16:39:000000:2901(56)	адрес отсутствует
252	1.11.251	1.11.248	285°21.4`	2	данные отсутствуют	16:39:000000:2901(56)	адрес отсутствует
253	1.12.252	1.12.253	195°21.4`	2	данные отсутствуют	16:39:000000:2901(29)	адрес отсутствует
254	1.12.253	1.12.254	105°21.4`	2	данные отсутствуют	16:39:000000:2901(29)	адрес отсутствует
255	1.12.254	1.12.255	15°21.4`	2	данные отсутствуют	16:39:000000:2901(29)	адрес отсутствует
256	1.12.255	1.12.252	285°21.4`	2	данные отсутствуют	16:39:000000:2901(29)	адрес отсутствует
257	1.13.256	1.13.257	195°21.4`	2	данные отсутствуют	16:39:000000:2901(46)	адрес отсутствует
258	1.13.257	1.13.258	105°21.4`	2	данные отсутствуют	16:39:000000:2901(46)	адрес отсутствует
259	1.13.258	1.13.259	15°21.4`	2	данные отсутствуют	16:39:000000:2901(46)	адрес отсутствует
260	1.13.259	1.13.256	285°21.4`	2	данные отсутствуют	16:39:000000:2901(46)	адрес отсутствует
261	1.14.260	1.14.261	195°21.4`	2	данные отсутствуют	16:39:000000:2901(30)	адрес отсутствует
262	1.14.261	1.14.262	105°21.4`	2	данные отсутствуют	16:39:000000:2901(30)	адрес отсутствует
263	1.14.262	1.14.263	15°21.4`	2	данные отсутствуют	16:39:000000:2901(30)	адрес отсутствует
264	1.14.263	1.14.260	285°21.4`	2	данные отсутствуют	16:39:000000:2901(30)	адрес отсутствует
265	2.1.1	2.1.2	110°46.7`	9.67	данные отсутствуют	16:39:000000:6535(1)	данные отсутствуют
266	2.1.2	2.1.3	46°9.0`	28.19	данные отсутствуют	данные отсутствуют	данные отсутствуют
267	2.1.3	2.1.4	42°24.0`	23.22	данные отсутствуют	данные отсутствуют	данные отсутствуют
268	2.1.4	2.1.5	39°47.6`	12.86	данные отсутствуют	данные отсутствуют	данные отсутствуют

ДОКУМЕНТ ПОДПИСАН
ЭЛЕКТРОННОЙ ПОДПИСЬЮ
Сертификат: 00BB056B7401CB38D2B3576ACDC8425108
Владелец: ФЕДЕРАЛЬНАЯ СЛУЖБА ГОСУДАРСТВЕННОЙ РЕГИСТРАЦИИ, КАДАСТРА И КАРТОГРАФИИ
Действителен: с 27.06.2023 по 19.09.2024

полное наименование должности	инициалы, фамилия

Земельный участок
вид объекта недвижимости

Лист № 11 раздела 3.1	Всего листов раздела 3.1: 22	Всего разделов: 8	Всего листов выписки: 167

21.06.2024г. № КУВИ-001/2024-165326638	
Кадастровый номер:	16:39:161101:315

1	2	3	4	5	6	7	8
269	2.1.5	2.1.6	30°52.0`	47.29	данные отсутствуют	данные отсутствуют	данные отсутствуют
270	2.1.6	2.1.7	32°40.4`	11.89	данные отсутствуют	данные отсутствуют	данные отсутствуют
271	2.1.7	2.1.8	176°23.4`	12.71	данные отсутствуют	данные отсутствуют	данные отсутствуют
272	2.1.8	2.1.9	171°56.9`	29.91	данные отсутствуют	данные отсутствуют	данные отсутствуют
273	2.1.9	2.1.10	170°50.3`	20.35	данные отсутствуют	данные отсутствуют	данные отсутствуют
274	2.1.10	2.1.11	162°26.7`	9.68	данные отсутствуют	данные отсутствуют	данные отсутствуют
275	2.1.11	2.1.12	240°5.8`	20.96	данные отсутствуют	16:39:000000:487	данные отсутствуют
276	2.1.12	2.1.13	240°35.6`	14.26	данные отсутствуют	16:39:000000:487	данные отсутствуют
277	2.1.13	2.1.14	240°41.6`	26.38	данные отсутствуют	16:39:000000:487	данные отсутствуют
278	2.1.14	2.1.15	237°30.5`	8.75	данные отсутствуют	16:39:000000:487	данные отсутствуют
279	2.1.15	2.1.1	290°47.0`	36.49	данные отсутствуют	16:39:000000:6535(1)	данные отсутствуют
280	3.1.1	3.1.2	51°56.3`	8.66	данные отсутствуют	16:39:000000:487	данные отсутствуют
281	3.1.2	3.1.3	26°33.9`	16.66	данные отсутствуют	данные отсутствуют	данные отсутствуют
282	3.1.3	3.1.4	44°17.7`	15.51	данные отсутствуют	данные отсутствуют	данные отсутствуют
283	3.1.4	3.1.5	50°38.7`	39.25	данные отсутствуют	данные отсутствуют	данные отсутствуют
284	3.1.5	3.1.6	49°5.8`	22.66	данные отсутствуют	данные отсутствуют	данные отсутствуют
285	3.1.6	3.1.7	108°32.9`	3.17	данные отсутствуют	16:39:000000:6535(1)	данные отсутствуют
286	3.1.7	3.1.8	106°47.9`	13.84	данные отсутствуют	16:39:000000:6535(1)	данные отсутствуют
287	3.1.8	3.1.9	100°29.5`	6.86	данные отсутствуют	16:39:000000:6535(1)	данные отсутствуют
288	3.1.9	3.1.10	236°4.7`	46	данные отсутствуют	16:39:000000:487	данные отсутствуют
289	3.1.10	3.1.11	236°11.6`	58.21	данные отсутствуют	16:39:000000:487	данные отсутствуют
290	3.1.11	3.1.12	238°31.4`	2.3	данные отсутствуют	16:39:000000:487	данные отсутствуют
291	3.1.12	3.1.1	231°56.8`	9	данные отсутствуют	16:39:000000:487	данные отсутствуют
292	4.1.1	4.1.2	4°11.5`	19.7	данные отсутствуют	данные отсутствуют	данные отсутствуют
293	4.1.2	4.1.3	2°43.9`	21.19	данные отсутствуют	данные отсутствуют	данные отсутствуют
294	4.1.3	4.1.4	358°46.4`	15.88	данные отсутствуют	данные отсутствуют	данные отсутствуют
295	4.1.4	4.1.5	353°48.4`	9.08	данные отсутствуют	данные отсутствуют	данные отсутствуют
296	4.1.5	4.1.6	38°17.9`	6.18	данные отсутствуют	данные отсутствуют	данные отсутствуют
297	4.1.6	4.1.7	35°28.6`	18.59	данные отсутствуют	данные отсутствуют	данные отсутствуют

ДОКУМЕНТ ПОДПИСАН
ЭЛЕКТРОННОЙ ПОДПИСЬЮ
Сертификат: 00BB056B7401CB38D2B3576ACDC8425108
Владелец: ФЕДЕРАЛЬНАЯ СЛУЖБА ГОСУДАРСТВЕННОЙ РЕГИСТРАЦИИ, КАДАСТРА И КАРТОГРАФИИ
Действителен: с 27.06.2023 по 19.09.2024

полное наименование должности		инициалы, фамилия

Земельный участок
вид объекта недвижимости

Лист № 12 раздела 3.1	Всего листов раздела 3.1: 22	Всего разделов: 8	Всего листов выписки: 167

21.06.2024г. № КУВИ-001/2024-165326638	
Кадастровый номер:	16:39:161101:315

1	2	3	4	5	6	7	8
298	4.1.7	4.1.8	25°15.7`	23.39	данные отсутствуют	данные отсутствуют	данные отсутствуют
299	4.1.8	4.1.9	20°58.9`	33.6	данные отсутствуют	данные отсутствуют	данные отсутствуют
300	4.1.9	4.1.10	17°31.7`	11.39	данные отсутствуют	данные отсутствуют	данные отсутствуют
301	4.1.10	4.1.11	41°24.2`	14.88	данные отсутствуют	данные отсутствуют	данные отсутствуют
302	4.1.11	4.1.12	24°14.4`	14.88	данные отсутствуют	данные отсутствуют	данные отсутствуют
303	4.1.12	4.1.13	54°13.0`	17.39	данные отсутствуют	данные отсутствуют	данные отсутствуют
304	4.1.13	4.1.14	51°0.8`	18.09	данные отсутствуют	данные отсутствуют	данные отсутствуют
305	4.1.14	4.1.15	38°33.8`	27.06	данные отсутствуют	данные отсутствуют	данные отсутствуют
306	4.1.15	4.1.16	48°29.6`	24.72	данные отсутствуют	данные отсутствуют	данные отсутствуют
307	4.1.16	4.1.17	58°43.9`	15.49	данные отсутствуют	данные отсутствуют	данные отсутствуют
308	4.1.17	4.1.18	57°47.5`	13.51	данные отсутствуют	данные отсутствуют	данные отсутствуют
309	4.1.18	4.1.19	42°17.9`	13.51	данные отсутствуют	данные отсутствуют	данные отсутствуют
310	4.1.19	4.1.20	33°33.9`	8.92	данные отсутствуют	данные отсутствуют	данные отсутствуют
311	4.1.20	4.1.21	29°16.6`	26.38	данные отсутствуют	данные отсутствуют	данные отсутствуют
312	4.1.21	4.1.22	30°39.7`	10.08	данные отсутствуют	данные отсутствуют	данные отсутствуют
313	4.1.22	4.1.23	28°5.6`	14.42	данные отсутствуют	данные отсутствуют	данные отсутствуют
314	4.1.23	4.1.24	17°4.3`	24.59	данные отсутствуют	данные отсутствуют	данные отсутствуют
315	4.1.24	4.1.25	1°51.2`	20.72	данные отсутствуют	данные отсутствуют	данные отсутствуют
316	4.1.25	4.1.26	44°42.7`	32.22	данные отсутствуют	данные отсутствуют	данные отсутствуют
317	4.1.26	4.1.27	52°32.3`	8.14	данные отсутствуют	данные отсутствуют	данные отсутствуют
318	4.1.27	4.1.28	80°13.7`	20.09	данные отсутствуют	данные отсутствуют	данные отсутствуют
319	4.1.28	4.1.29	60°1.8`	23.94	данные отсутствуют	данные отсутствуют	данные отсутствуют
320	4.1.29	4.1.30	46°19.3`	54.85	данные отсутствуют	данные отсутствуют	данные отсутствуют
321	4.1.30	4.1.31	60°42.2`	5.54	данные отсутствуют	данные отсутствуют	данные отсутствуют
322	4.1.31	4.1.32	68°39.5`	12.48	данные отсутствуют	данные отсутствуют	данные отсутствуют
323	4.1.32	4.1.33	58°43.4`	16.01	данные отсутствуют	данные отсутствуют	данные отсутствуют
324	4.1.33	4.1.34	54°57.4`	21.96	данные отсутствуют	данные отсутствуют	данные отсутствуют
325	4.1.34	4.1.35	42°22.2`	4.01	данные отсутствуют	данные отсутствуют	данные отсутствуют
326	4.1.35	4.1.36	34°3.5`	14.27	данные отсутствуют	данные отсутствуют	данные отсутствуют

ДОКУМЕНТ ПОДПИСАН
ЭЛЕКТРОННОЙ ПОДПИСЬЮ
Сертификат: 00BB056B7401CB38D2B3576ACDC8425108
Владелец: ФЕДЕРАЛЬНАЯ СЛУЖБА ГОСУДАРСТВЕННОЙ РЕГИСТРАЦИИ, КАДАСТРА И КАРТОГРАФИИ
Действителен: с 27.06.2023 по 19.09.2024

полное наименование должности		инициалы, фамилия

Земельный участок
вид объекта недвижимости

Лист № 13 раздела 3.1	Всего листов раздела 3.1: 22	Всего разделов: 8	Всего листов выписки: 167

21.06.2024г. № КУВИ-001/2024-165326638	
Кадастровый номер:	16:39:161101:315

1	2	3	4	5	6	7	8
327	4.1.36	4.1.37	17°39.7`	14.27	данные отсутствуют	данные отсутствуют	данные отсутствуют
328	4.1.37	4.1.38	7°50.0`	10.35	данные отсутствуют	данные отсутствуют	данные отсутствуют
329	4.1.38	4.1.39	11°37.3`	1.44	данные отсутствуют	данные отсутствуют	данные отсутствуют
330	4.1.39	4.1.40	0°27.7`	27.29	данные отсутствуют	данные отсутствуют	данные отсутствуют
331	4.1.40	4.1.41	342°41.7`	30.79	данные отсутствуют	данные отсутствуют	данные отсутствуют
332	4.1.41	4.1.42	348°53.8`	7.63	данные отсутствуют	данные отсутствуют	данные отсутствуют
333	4.1.42	4.1.43	30°29.2`	13.4	данные отсутствуют	данные отсутствуют	данные отсутствуют
334	4.1.43	4.1.44	49°21.0`	24.33	данные отсутствуют	данные отсутствуют	данные отсутствуют
335	4.1.44	4.1.45	20°48.4`	2.67	данные отсутствуют	данные отсутствуют	данные отсутствуют
336	4.1.45	4.1.46	102°36.0`	14.9	данные отсутствуют	16:39:161101:24(1)	данные отсутствуют
337	4.1.45	4.1.45			данные отсутствуют	16:39:161101:321(1)	адрес отсутствует
338	4.1.46	4.1.47	103°45.9`	63.04	данные отсутствуют	16:39:161101:24(1)	данные отсутствуют
339	4.1.47	4.1.48	103°24.4`	100.97	данные отсутствуют	16:39:161101:24(1)	данные отсутствуют
340	4.1.48	4.1.49	103°10.0`	112.25	данные отсутствуют	16:39:161101:24(1)	данные отсутствуют
341	4.1.49	4.1.50	103°13.0`	125.44	данные отсутствуют	16:39:161101:24(1)	данные отсутствуют
342	4.1.50	4.1.51	102°40.3`	131.61	данные отсутствуют	16:39:161101:24(1)	данные отсутствуют
343	4.1.51	4.1.52	103°40.9`	135.21	данные отсутствуют	16:39:161101:24(1)	данные отсутствуют
344	4.1.52	4.1.53	106°49.2`	74.4	данные отсутствуют	16:39:161101:24(1)	данные отсутствуют
345	4.1.53	4.1.54	109°52.6`	107.54	данные отсутствуют	16:39:161101:24(1)	данные отсутствуют
346	4.1.54	4.1.55	112°8.4`	101.95	данные отсутствуют	16:39:161101:24(1)	данные отсутствуют
347	4.1.55	4.1.56	113°34.7`	66.68	данные отсутствуют	16:39:161101:24(1)	данные отсутствуют
348	4.1.56	4.1.57	114°12.7`	101.59	данные отсутствуют	16:39:161101:24(1)	данные отсутствуют
349	4.1.57	4.1.58	32°0.3`	40.94	данные отсутствуют	16:39:161101:24(1)	данные отсутствуют
350	4.1.58	4.1.59	26°33.9`	0.04	данные отсутствуют	16:39:161101:24(1)	данные отсутствуют
351	4.1.59	4.1.60	305°55.4`	26.18	данные отсутствуют	16:39:161101:24(1)	данные отсутствуют
352	4.1.60	4.1.61	301°35.7`	35.2	данные отсутствуют	16:39:161101:24(1)	данные отсутствуют
353	4.1.61	4.1.62	297°33.6`	50.49	данные отсутствуют	16:39:161101:24(1)	данные отсутствуют
354	4.1.62	4.1.63	301°36.6`	27.97	данные отсутствуют	16:39:161101:24(1)	данные отсутствуют
355	4.1.63	4.1.64	295°48.8`	56.26	данные отсутствуют	16:39:161101:24(1)	данные отсутствуют

ДОКУМЕНТ ПОДПИСАН
ЭЛЕКТРОННОЙ ПОДПИСЬЮ
Сертификат: 00BB056B7401CB38D2B3576ACDC8425108
Владелец: ФЕДЕРАЛЬНАЯ СЛУЖБА ГОСУДАРСТВЕННОЙ РЕГИСТРАЦИИ, КАДАСТРА И КАРТОГРАФИИ
Действителен: с 27.06.2023 по 19.09.2024

полное наименование должности	инициалы, фамилия

Земельный участок
вид объекта недвижимости

Лист № 14 раздела 3.1	Всего листов раздела 3.1: 22	Всего разделов: 8	Всего листов выписки: 167

21.06.2024г. № КУВИ-001/2024-165326638	
Кадастровый номер:	16:39:161101:315

1	2	3	4	5	6	7	8
356	4.1.64	4.1.65	295°12.1`	43.78	данные отсутствуют	16:39:161101:24(1)	данные отсутствуют
357	4.1.65	4.1.66	293°31.4`	46.28	данные отсутствуют	16:39:161101:24(1)	данные отсутствуют
358	4.1.66	4.1.67	289°43.0`	46.21	данные отсутствуют	16:39:161101:24(1)	данные отсутствуют
359	4.1.67	4.1.68	291°49.8`	44.43	данные отсутствуют	16:39:161101:24(1)	данные отсутствуют
360	4.1.68	4.1.69	291°12.3`	47.83	данные отсутствуют	16:39:161101:24(1)	данные отсутствуют
361	4.1.69	4.1.70	288°14.7`	46.67	данные отсутствуют	16:39:161101:24(1)	данные отсутствуют
362	4.1.70	4.1.71	285°44.4`	49.91	данные отсутствуют	16:39:161101:24(1)	данные отсутствуют
363	4.1.71	4.1.72	283°0.4`	43.72	данные отсутствуют	16:39:161101:24(1)	данные отсутствуют
364	4.1.72	4.1.73	283°41.8`	60.56	данные отсутствуют	16:39:161101:24(1)	данные отсутствуют
365	4.1.73	4.1.74	320°11.6`	0.23	данные отсутствуют	16:39:161101:24(1)	данные отсутствуют
366	4.1.74	4.1.75	230°0.8`	0.4	данные отсутствуют	16:39:161101:24(1)	данные отсутствуют
367	4.1.75	4.1.76	284°53.6`	50.69	данные отсутствуют	16:39:161101:24(1)	данные отсутствуют
368	4.1.76	4.1.77	283°26.3`	40.27	данные отсутствуют	16:39:161101:24(1)	данные отсутствуют
369	4.1.77	4.1.78	283°7.7`	48.56	данные отсутствуют	16:39:161101:24(1)	данные отсутствуют
370	4.1.78	4.1.79	282°3.2`	45.21	данные отсутствуют	16:39:161101:24(1)	данные отсутствуют
371	4.1.79	4.1.80	284°15.5`	48.76	данные отсутствуют	16:39:161101:24(1)	данные отсутствуют
372	4.1.80	4.1.81	282°23.8`	46.72	данные отсутствуют	16:39:161101:24(1)	данные отсутствуют
373	4.1.81	4.1.82	284°33.5`	46.91	данные отсутствуют	16:39:161101:24(1)	данные отсутствуют
374	4.1.82	4.1.83	283°0.1`	99.47	данные отсутствуют	16:39:161101:24(1)	данные отсутствуют
375	4.1.83	4.1.84	283°40.9`	53.19	данные отсутствуют	16:39:161101:24(1)	данные отсутствуют
376	4.1.84	4.1.85	291°40.7`	6.88	данные отсутствуют	16:39:161101:24(1)	данные отсутствуют
377	4.1.85	4.1.86	282°40.8`	43.87	данные отсутствуют	данные отсутствуют	данные отсутствуют
378	4.1.86	4.1.87	282°38.9`	21.33	данные отсутствуют	16:39:161101:321(1)	адрес отсутствует
379	4.1.87	4.1.88	274°41.2`	14.93	данные отсутствуют	16:39:161101:321(1)	адрес отсутствует
380	4.1.88	4.1.89	351°21.8`	1.6	данные отсутствуют	16:39:161101:321(1)	адрес отсутствует
381	4.1.89	4.1.90	233°7.8`	1	данные отсутствуют	16:39:161101:321(1)	адрес отсутствует
382	4.1.90	4.1.91	294°14.9`	10.96	данные отсутствуют	16:39:161101:321(1)	адрес отсутствует
383	4.1.91	4.1.92	284°18.4`	20.11	данные отсутствуют	16:39:161101:321(1)	адрес отсутствует
384	4.1.92	4.1.93	282°31.0`	48.77	данные отсутствуют	данные отсутствуют	данные отсутствуют

ДОКУМЕНТ ПОДПИСАН
ЭЛЕКТРОННОЙ ПОДПИСЬЮ
Сертификат: 00BB056B7401CB38D2B3576ACDC8425108
Владелец: ФЕДЕРАЛЬНАЯ СЛУЖБА ГОСУДАРСТВЕННОЙ РЕГИСТРАЦИИ, КАДАСТРА И КАРТОГРАФИИ
Действителен: с 27.06.2023 по 19.09.2024

полное наименование должности		инициалы, фамилия

Земельный участок
вид объекта недвижимости

Лист № 15 раздела 3.1	Всего листов раздела 3.1: 22	Всего разделов: 8	Всего листов выписки: 167

21.06.2024г. № КУВИ-001/2024-165326638	
Кадастровый номер:	16:39:161101:315

1	2	3	4	5	6	7	8
385	4.1.93	4.1.94	285°3.8`	42.06	данные отсутствуют	16:39:161101:24(2)	данные отсутствуют
386	4.1.94	4.1.95	283°2.5`	48.52	данные отсутствуют	16:39:161101:24(2)	данные отсутствуют
387	4.1.95	4.1.96	282°43.4`	47.86	данные отсутствуют	16:39:161101:24(2)	данные отсутствуют
388	4.1.96	4.1.97	282°46.9`	42.08	данные отсутствуют	16:39:161101:24(2)	данные отсутствуют
389	4.1.97	4.1.98	282°21.9`	41.09	данные отсутствуют	16:39:161101:24(2)	данные отсутствуют
390	4.1.98	4.1.99	282°30.3`	43.65	данные отсутствуют	16:39:161101:24(2)	данные отсутствуют
391	4.1.99	4.1.100	285°36.8`	45.62	данные отсутствуют	16:39:161101:24(2)	данные отсутствуют
392	4.1.100	4.1.101	283°19.4`	42.87	данные отсутствуют	16:39:161101:24(2)	данные отсутствуют
393	4.1.101	4.1.102	283°39.6`	42.09	данные отсутствуют	16:39:161101:24(2)	данные отсутствуют
394	4.1.102	4.1.103	283°13.4`	44.63	данные отсутствуют	16:39:161101:24(2)	данные отсутствуют
395	4.1.103	4.1.104	283°50.9`	39.31	данные отсутствуют	16:39:161101:24(2)	данные отсутствуют
396	4.1.104	4.1.105	283°35.2`	40.1	данные отсутствуют	16:39:161101:24(2)	данные отсутствуют
397	4.1.105	4.1.106	282°13.6`	45	данные отсутствуют	16:39:161101:24(2)	данные отсутствуют
398	4.1.106	4.1.107	286°32.3`	30.39	данные отсутствуют	16:39:161101:24(2)	данные отсутствуют
399	4.1.107	4.1.108	270°51.1`	5.38	данные отсутствуют	16:39:161101:24(2)	данные отсутствуют
400	4.1.108	4.1.109	239°0.6`	7.59	данные отсутствуют	16:39:161101:24(2)	данные отсутствуют
401	4.1.109	4.1.110	285°54.1`	5.37	данные отсутствуют	16:39:161101:24(2)	данные отсутствуют
402	4.1.110	4.1.111	215°27.7`	56.67	данные отсутствуют	16:39:161101:24(2)	данные отсутствуют
403	4.1.111	4.1.112	219°26.2`	20.42	данные отсутствуют	16:39:161101:24(2)	данные отсутствуют
404	4.1.112	4.1.113	219°30.5`	2.22	данные отсутствуют	16:39:161101:24(2)	данные отсутствуют
405	4.1.113	4.1.114	103°43.5`	13.82	данные отсутствуют	16:39:161101:24(2)	данные отсутствуют
406	4.1.114	4.1.115	221°50.3`	158.63	данные отсутствуют	16:39:000000:1550(7)	адрес отсутствует
407	4.1.115	4.1.116	220°33.6`	508.34	данные отсутствуют	16:39:000000:1550(7)	адрес отсутствует
408	4.1.116	4.1.117	302°28.3`	0.65	данные отсутствуют	16:39:000000:1550(7)	адрес отсутствует
409	4.1.117	4.1.118	39°48.4`	1.95	данные отсутствуют	16:39:000000:1550(7)	адрес отсутствует
410	4.1.118	4.1.119	39°29.5`	169.43	данные отсутствуют	данные отсутствуют	данные отсутствуют
411	4.1.119	4.1.120	40°7.3`	128.81	данные отсутствуют	данные отсутствуют	данные отсутствуют
412	4.1.120	4.1.121	40°2.8`	81.98	данные отсутствуют	данные отсутствуют	данные отсутствуют
413	4.1.121	4.1.122	39°25.1`	88.98	данные отсутствуют	данные отсутствуют	данные отсутствуют

ДОКУМЕНТ ПОДПИСАН
ЭЛЕКТРОННОЙ ПОДПИСЬЮ
Сертификат: 00BB056B7401CB38D2B3576ACDC8425108
Владелец: ФЕДЕРАЛЬНАЯ СЛУЖБА ГОСУДАРСТВЕННОЙ РЕГИСТРАЦИИ, КАДАСТРА И КАРТОГРАФИИ
Действителен: с 27.06.2023 по 19.09.2024

полное наименование должности		инициалы, фамилия

Земельный участок
вид объекта недвижимости

Лист № 16 раздела 3.1	Всего листов раздела 3.1: 22	Всего разделов: 8	Всего листов выписки: 167

21.06.2024г. № КУВИ-001/2024-165326638	
Кадастровый номер:	16:39:161101:315

1	2	3	4	5	6	7	8
414	4.1.122	4.1.123	40°6.5`	72.57	данные отсутствуют	данные отсутствуют	данные отсутствуют
415	4.1.123	4.1.124	38°36.2`	39.67	данные отсутствуют	данные отсутствуют	данные отсутствуют
416	4.1.124	4.1.125	39°25.3`	100.01	данные отсутствуют	данные отсутствуют	данные отсутствуют
417	4.1.125	4.1.126	35°27.7`	58.67	данные отсутствуют	данные отсутствуют	данные отсутствуют
418	4.1.126	4.1.127	109°20.3`	5.62	данные отсутствуют	16:39:000000:1568	данные отсутствуют
419	4.1.127	4.1.128	60°17.0`	7.4	данные отсутствуют	16:39:000000:1568	данные отсутствуют
420	4.1.128	4.1.129	91°2.1`	6.09	данные отсутствуют	16:39:000000:1568	данные отсутствуют
421	4.1.129	4.1.130	106°10.9`	30.72	данные отсутствуют	16:39:000000:1568	данные отсутствуют
422	4.1.130	4.1.131	102°18.4`	44.99	данные отсутствуют	16:39:000000:1568	данные отсутствуют
423	4.1.131	4.1.132	103°21.0`	39.71	данные отсутствуют	16:39:000000:1568	данные отсутствуют
424	4.1.132	4.1.133	103°34.6`	39.66	данные отсутствуют	16:39:000000:1568	данные отсутствуют
425	4.1.133	4.1.134	103°30.5`	44.48	данные отсутствуют	16:39:000000:1568	данные отсутствуют
426	4.1.134	4.1.135	103°40.0`	42.15	данные отсутствуют	16:39:000000:1568	данные отсутствуют
427	4.1.135	4.1.136	102°59.9`	43.08	данные отсутствуют	16:39:000000:1568	данные отсутствуют
428	4.1.136	4.1.137	105°9.6`	45.39	данные отсутствуют	16:39:000000:1568	данные отсутствуют
429	4.1.137	4.1.138	102°29.9`	43.57	данные отсутствуют	16:39:000000:1568	данные отсутствуют
430	4.1.138	4.1.139	102°21.9`	41.09	данные отсутствуют	16:39:000000:1568	данные отсутствуют
431	4.1.139	4.1.140	102°46.7`	42.09	данные отсутствуют	16:39:000000:1568	данные отсутствуют
432	4.1.140	4.1.141	102°43.3`	47.86	данные отсутствуют	16:39:000000:1568	данные отсутствуют
433	4.1.141	4.1.142	103°2.9`	48.58	данные отсутствуют	16:39:000000:1568	данные отсутствуют
434	4.1.142	4.1.143	105°3.2`	42.04	данные отсутствуют	16:39:000000:1568	данные отсутствуют
435	4.1.143	4.1.144	102°30.8`	48.74	данные отсутствуют	16:39:000000:1568	данные отсутствуют
436	4.1.144	4.1.145	104°20.5`	20.43	данные отсутствуют	16:39:000000:1568	данные отсутствуют
437	4.1.145	4.1.146	114°13.6`	11.72	данные отсутствуют	16:39:000000:1568	данные отсутствуют
438	4.1.146	4.1.147	52°34.1`	2.04	данные отсутствуют	16:39:000000:1568	данные отсутствуют
439	4.1.146	4.1.146			данные отсутствуют	16:39:161101:321(1)	адрес отсутствует
440	4.1.147	4.1.148	170°38.0`	1.97	данные отсутствуют	16:39:000000:1568	данные отсутствуют
441	4.1.148	4.1.149	94°42.7`	12.78	данные отсутствуют	16:39:000000:1568	данные отсутствуют
442	4.1.149	4.1.150	102°39.0`	21.55	данные отсутствуют	16:39:000000:1568	данные отсутствуют

ДОКУМЕНТ ПОДПИСАН
ЭЛЕКТРОННОЙ ПОДПИСЬЮ
Сертификат: 00BB056B7401CB38D2B3576ACDC8425108
Владелец: ФЕДЕРАЛЬНАЯ СЛУЖБА ГОСУДАРСТВЕННОЙ РЕГИСТРАЦИИ, КАДАСТРА И КАРТОГРАФИИ
Действителен: с 27.06.2023 по 19.09.2024

полное наименование должности		инициалы, фамилия

Земельный участок
вид объекта недвижимости

Лист № 17 раздела 3.1	Всего листов раздела 3.1: 22	Всего разделов: 8	Всего листов выписки: 167

21.06.2024г. № КУВИ-001/2024-165326638	
Кадастровый номер:	16:39:161101:315

1	2	3	4	5	6	7	8
443	4.1.150	4.1.151	102°40.9`	44.1	данные отсутствуют	16:39:000000:1568	данные отсутствуют
444	4.1.151	4.1.152	111°41.6`	6.9	данные отсутствуют	16:39:000000:1568	данные отсутствуют
445	4.1.152	4.1.153	103°40.4`	52.96	данные отсутствуют	16:39:000000:1568	данные отсутствуют
446	4.1.153	4.1.154	103°0.2`	99.5	данные отсутствуют	16:39:000000:1568	данные отсутствуют
447	4.1.154	4.1.155	104°33.1`	46.88	данные отсутствуют	16:39:000000:1568	данные отсутствуют
448	4.1.155	4.1.156	102°24.0`	46.71	данные отсутствуют	16:39:000000:1568	данные отсутствуют
449	4.1.156	4.1.157	104°15.5`	48.76	данные отсутствуют	16:39:000000:1568	данные отсутствуют
450	4.1.157	4.1.158	102°3.7`	45.18	данные отсутствуют	16:39:000000:1568	данные отсутствуют
451	4.1.158	4.1.159	103°7.3`	48.59	данные отсутствуют	16:39:000000:1568	данные отсутствуют
452	4.1.159	4.1.160	103°27.2`	40.32	данные отсутствуют	16:39:000000:1568	данные отсутствуют
453	4.1.160	4.1.161	104°53.3`	49.19	данные отсутствуют	16:39:000000:1568	данные отсутствуют
454	4.1.161	4.1.162	50°14.0`	1.86	данные отсутствуют	16:39:000000:1568	данные отсутствуют
455	4.1.162	4.1.163	140°15.6`	2.24	данные отсутствуют	16:39:000000:1568	данные отсутствуют
456	4.1.163	4.1.164	103°41.9`	59.54	данные отсутствуют	16:39:000000:1568	данные отсутствуют
457	4.1.164	4.1.165	103°0.8`	43.78	данные отсутствуют	16:39:000000:1568	данные отсутствуют
458	4.1.165	4.1.166	105°44.8`	50.04	данные отсутствуют	16:39:000000:1568	данные отсутствуют
459	4.1.166	4.1.167	108°14.0`	46.82	данные отсутствуют	16:39:000000:1568	данные отсутствуют
460	4.1.167	4.1.168	111°12.9`	47.92	данные отсутствуют	16:39:000000:1568	данные отсутствуют
461	4.1.168	4.1.169	111°49.3`	44.39	данные отсутствуют	16:39:000000:1568	данные отсутствуют
462	4.1.169	4.1.170	109°43.4`	46.25	данные отсутствуют	16:39:000000:1568	данные отсутствуют
463	4.1.170	4.1.171	113°31.3`	46.41	данные отсутствуют	16:39:000000:1568	данные отсутствуют
464	4.1.171	4.1.172	115°11.5`	43.84	данные отсутствуют	16:39:000000:1568	данные отсутствуют
465	4.1.172	4.1.173	115°49.2`	56.43	данные отсутствуют	16:39:000000:1568	данные отсутствуют
466	4.1.173	4.1.174	121°31.4`	28.04	данные отсутствуют	16:39:000000:1568	данные отсутствуют
467	4.1.174	4.1.175	117°36.7`	50.47	данные отсутствуют	16:39:000000:1568	данные отсутствуют
468	4.1.175	4.1.176	121°33.5`	35.41	данные отсутствуют	16:39:000000:1568	данные отсутствуют
469	4.1.176	4.1.177	126°4.1`	28.14	данные отсутствуют	16:39:000000:1568	данные отсутствуют
470	4.1.177	4.1.178	211°33.5`	6.11	данные отсутствуют	данные отсутствуют	данные отсутствуют
471	4.1.178	4.1.179	212°2.4`	161.62	данные отсутствуют	16:39:012002:1	данные отсутствуют

ДОКУМЕНТ ПОДПИСАН
ЭЛЕКТРОННОЙ ПОДПИСЬЮ
Сертификат: 00BB056B7401CB38D2B3576ACDC8425108
Владелец: ФЕДЕРАЛЬНАЯ СЛУЖБА ГОСУДАРСТВЕННОЙ РЕГИСТРАЦИИ, КАДАСТРА И КАРТОГРАФИИ
Действителен: с 27.06.2023 по 19.09.2024

полное наименование должности		инициалы, фамилия

Земельный участок
вид объекта недвижимости

Лист № 18 раздела 3.1	Всего листов раздела 3.1: 22	Всего разделов: 8	Всего листов выписки: 167

21.06.2024г. № КУВИ-001/2024-165326638	
Кадастровый номер:	16:39:161101:315

1	2	3	4	5	6	7	8
472	4.1.179	4.1.180	212°7.2`	54.37	данные отсутствуют	16:39:012002:1	данные отсутствуют
473	4.1.180	4.1.181	260°50.1`	83.25	данные отсутствуют	16:39:000000:487	данные отсутствуют
474	4.1.180	4.1.180			данные отсутствуют	16:39:000000:486	данные отсутствуют
475	4.1.181	4.1.182	261°59.8`	86.18	данные отсутствуют	16:39:000000:487	данные отсутствуют
476	4.1.182	4.1.183	266°14.0`	449.47	данные отсутствуют	16:39:000000:487	данные отсутствуют
477	4.1.183	4.1.184	266°21.1`	85.78	данные отсутствуют	16:39:000000:487	данные отсутствуют
478	4.1.184	4.1.185	266°20.5`	21	данные отсутствуют	16:39:000000:487	данные отсутствуют
479	4.1.185	4.1.186	31°37.1`	24.17	данные отсутствуют	данные отсутствуют	данные отсутствуют
480	4.1.186	4.1.187	23°21.4`	12.79	данные отсутствуют	данные отсутствуют	данные отсутствуют
481	4.1.187	4.1.188	13°44.7`	25.8	данные отсутствуют	данные отсутствуют	данные отсутствуют
482	4.1.188	4.1.189	12°14.0`	10.1	данные отсутствуют	данные отсутствуют	данные отсутствуют
483	4.1.189	4.1.190	346°30.7`	6.86	данные отсутствуют	данные отсутствуют	данные отсутствуют
484	4.1.190	4.1.191	270°0.0`	0.04	данные отсутствуют	16:39:000000:487	данные отсутствуют
485	4.1.191	4.1.192	17°44.7`	0.26	данные отсутствуют	16:39:000000:487	данные отсутствуют
486	4.1.192	4.1.193	265°9.3`	47.71	данные отсутствуют	16:39:000000:487	данные отсутствуют
487	4.1.193	4.1.194	265°27.3`	174.39	данные отсутствуют	16:39:000000:487	данные отсутствуют
488	4.1.194	4.1.195	260°22.4`	231.26	данные отсутствуют	16:39:000000:487	данные отсутствуют
489	4.1.195	4.1.196	253°39.0`	3.3	данные отсутствуют	16:39:000000:487	данные отсутствуют
490	4.1.196	4.1.197	260°38.4`	1.84	данные отсутствуют	16:39:000000:487	данные отсутствуют
491	4.1.197	4.1.198	252°55.7`	16.08	данные отсутствуют	16:39:000000:487	данные отсутствуют
492	4.1.198	4.1.199	253°42.8`	102.41	данные отсутствуют	данные отсутствуют	данные отсутствуют
493	4.1.199	4.1.200	248°23.2`	76.01	данные отсутствуют	данные отсутствуют	данные отсутствуют
494	4.1.200	4.1.1	245°35.0`	41.75	данные отсутствуют	16:39:000000:487	данные отсутствуют
495	4.2.201	4.2.202	200°25.8`	7.99	данные отсутствуют	16:39:000000:2901(21)	адрес отсутствует
496	4.2.202	4.2.203	110°25.3`	2.01	данные отсутствуют	16:39:000000:2901(21)	адрес отсутствует
497	4.2.203	4.2.204	20°24.3`	8	данные отсутствуют	16:39:000000:2901(21)	адрес отсутствует
498	4.2.204	4.2.201	290°9.2`	2	данные отсутствуют	16:39:000000:2901(21)	адрес отсутствует
499	4.3.205	4.3.206	198°20.6`	2	данные отсутствуют	16:39:000000:2901(49)	адрес отсутствует
500	4.3.206	4.3.207	108°31.6`	7.99	данные отсутствуют	16:39:000000:2901(49)	адрес отсутствует

полное наименование должности		инициалы, фамилия

ДОКУМЕНТ ПОДПИСАН
ЭЛЕКТРОННОЙ ПОДПИСЬЮ
Сертификат: 00BB056B7401CB38D2B3576ACDC8425108
Владелец: ФЕДЕРАЛЬНАЯ СЛУЖБА ГОСУДАРСТВЕННОЙ РЕГИСТРАЦИИ, КАДАСТРА И КАРТОГРАФИИ
Действителен: с 27.06.2023 по 19.09.2024

Земельный участок
вид объекта недвижимости

Лист № 19 раздела 3.1	Всего листов раздела 3.1: 22	Всего разделов: 8	Всего листов выписки: 167

21.06.2024г. № КУВИ-001/2024-165326638	
Кадастровый номер:	16:39:161101:315

1	2	3	4	5	6	7	8
501	4.3.207	4.3.208	18°37.0`	2	данные отсутствуют	16:39:000000:2901(49)	адрес отсутствует
502	4.3.208	4.3.205	288°30.2`	8	данные отсутствуют	16:39:000000:2901(49)	адрес отсутствует
503	4.4.209	4.4.210	195°21.4`	2	данные отсутствуют	16:39:000000:2901(20)	адрес отсутствует
504	4.4.210	4.4.211	105°21.4`	2	данные отсутствуют	16:39:000000:2901(20)	адрес отсутствует
505	4.4.211	4.4.212	15°21.4`	2	данные отсутствуют	16:39:000000:2901(20)	адрес отсутствует
506	4.4.212	4.4.209	285°21.4`	2	данные отсутствуют	16:39:000000:2901(20)	адрес отсутствует
507	4.5.213	4.5.214	195°21.4`	2	данные отсутствуют	16:39:000000:2901(39)	адрес отсутствует
508	4.5.214	4.5.215	105°21.4`	2	данные отсутствуют	16:39:000000:2901(39)	адрес отсутствует
509	4.5.215	4.5.216	15°21.4`	2	данные отсутствуют	16:39:000000:2901(39)	адрес отсутствует
510	4.5.216	4.5.213	285°21.4`	2	данные отсутствуют	16:39:000000:2901(39)	адрес отсутствует
511	4.6.217	4.6.218	195°21.4`	2	данные отсутствуют	16:39:000000:2901(48)	адрес отсутствует
512	4.6.218	4.6.219	105°21.4`	2	данные отсутствуют	16:39:000000:2901(48)	адрес отсутствует
513	4.6.219	4.6.220	15°21.4`	2	данные отсутствуют	16:39:000000:2901(48)	адрес отсутствует
514	4.6.220	4.6.217	285°21.4`	2	данные отсутствуют	16:39:000000:2901(48)	адрес отсутствует
515	4.7.221	4.7.222	195°21.4`	2	данные отсутствуют	16:39:000000:2901(47)	адрес отсутствует
516	4.7.222	4.7.223	105°21.4`	2	данные отсутствуют	16:39:000000:2901(47)	адрес отсутствует
517	4.7.223	4.7.224	15°21.4`	2	данные отсутствуют	16:39:000000:2901(47)	адрес отсутствует
518	4.7.224	4.7.221	285°21.4`	2	данные отсутствуют	16:39:000000:2901(47)	адрес отсутствует
519	4.8.225	4.8.226	195°21.4`	2	данные отсутствуют	16:39:000000:2901(59)	адрес отсутствует
520	4.8.226	4.8.227	105°21.4`	2	данные отсутствуют	16:39:000000:2901(59)	адрес отсутствует
521	4.8.227	4.8.228	15°21.4`	2	данные отсутствуют	16:39:000000:2901(59)	адрес отсутствует
522	4.8.228	4.8.225	285°21.4`	2	данные отсутствуют	16:39:000000:2901(59)	адрес отсутствует
523	4.9.229	4.9.230	195°21.4`	2	данные отсутствуют	16:39:000000:2901(18)	адрес отсутствует
524	4.9.230	4.9.231	105°21.4`	2	данные отсутствуют	16:39:000000:2901(18)	адрес отсутствует
525	4.9.231	4.9.232	15°21.4`	2	данные отсутствуют	16:39:000000:2901(18)	адрес отсутствует
526	4.9.232	4.9.229	285°21.4`	2	данные отсутствуют	16:39:000000:2901(18)	адрес отсутствует
527	4.10.233	4.10.234	195°21.4`	2	данные отсутствуют	16:39:000000:2901(73)	адрес отсутствует
528	4.10.234	4.10.235	105°21.4`	2	данные отсутствуют	16:39:000000:2901(73)	адрес отсутствует

ДОКУМЕНТ ПОДПИСАН
ЭЛЕКТРОННОЙ ПОДПИСЬЮ
Сертификат: 00BB056B7401CB38D2B3576ACDC8425108
Владелец: ФЕДЕРАЛЬНАЯ СЛУЖБА ГОСУДАРСТВЕННОЙ РЕГИСТРАЦИИ, КАДАСТРА И КАРТОГРАФИИ
Действителен: с 27.06.2023 по 19.09.2024

полное наименование должности	инициалы, фамилия

Земельный участок
вид объекта недвижимости

Лист № 20 раздела 3.1	Всего листов раздела 3.1: 22	Всего разделов: 8	Всего листов выписки: 167

21.06.2024г. № КУВИ-001/2024-165326638	
Кадастровый номер:	16:39:161101:315

1	2	3	4	5	6	7	8
529	4.10.235	4.10.236	15°21.4`	2	данные отсутствуют	16:39:000000:2901(73)	адрес отсутствует
530	4.10.236	4.10.233	285°21.4`	2	данные отсутствуют	16:39:000000:2901(73)	адрес отсутствует
531	4.11.237	4.11.238	195°21.4`	2	данные отсутствуют	16:39:000000:2901(19)	адрес отсутствует
532	4.11.238	4.11.239	105°21.4`	2	данные отсутствуют	16:39:000000:2901(19)	адрес отсутствует
533	4.11.239	4.11.240	15°21.4`	2	данные отсутствуют	16:39:000000:2901(19)	адрес отсутствует
534	4.11.240	4.11.237	285°21.4`	2	данные отсутствуют	16:39:000000:2901(19)	адрес отсутствует
535	4.12.241	4.12.242	195°21.4`	2	данные отсутствуют	16:39:000000:2901(38)	адрес отсутствует
536	4.12.242	4.12.243	105°21.4`	2	данные отсутствуют	16:39:000000:2901(38)	адрес отсутствует
537	4.12.243	4.12.244	15°21.4`	2	данные отсутствуют	16:39:000000:2901(38)	адрес отсутствует
538	4.12.244	4.12.241	285°21.4`	2	данные отсутствуют	16:39:000000:2901(38)	адрес отсутствует
539	4.13.245	4.13.246	195°21.4`	2	данные отсутствуют	16:39:000000:2901(60)	адрес отсутствует
540	4.13.246	4.13.247	105°21.4`	2	данные отсутствуют	16:39:000000:2901(60)	адрес отсутствует
541	4.13.247	4.13.248	15°21.4`	2	данные отсутствуют	16:39:000000:2901(60)	адрес отсутствует
542	4.13.248	4.13.245	285°21.4`	2	данные отсутствуют	16:39:000000:2901(60)	адрес отсутствует
543	4.14.249	4.14.250	202°26.6`	1.99	данные отсутствуют	16:39:000000:2901(87)	адрес отсутствует
544	4.14.250	4.14.251	112°26.6`	1.99	данные отсутствуют	16:39:000000:2901(87)	адрес отсутствует

ДОКУМЕНТ ПОДПИСАН
ЭЛЕКТРОННОЙ ПОДПИСЬЮ
Сертификат: 00BB056B7401CB38D2B3576ACDC8425108
Владелец: ФЕДЕРАЛЬНАЯ СЛУЖБА ГОСУДАРСТВЕННОЙ РЕГИСТРАЦИИ, КАДАСТРА И КАРТОГРАФИИ
Действителен: с 27.06.2023 по 19.09.2024

полное наименование должности	инициалы, фамилия

Земельный участок
вид объекта недвижимости

Лист № 21 раздела 3.1	Всего листов раздела 3.1: 22	Всего разделов: 8	Всего листов выписки: 167

21.06.2024г. № КУВИ-001/2024-165326638	
Кадастровый номер:	16:39:161101:315

1	2	3	4	5	6	7	8
545	4.14.251	4.14.252	22°26.6`	1.99	данные отсутствуют	16:39:000000:2901(87)	адрес отсутствует
546	4.14.252	4.14.249	292°26.6`	1.99	данные отсутствуют	16:39:000000:2901(87)	адрес отсутствует
547	4.15.253	4.15.254	202°26.6`	1.99	данные отсутствуют	16:39:000000:2901(74)	адрес отсутствует
548	4.15.254	4.15.255	112°26.6`	1.99	данные отсутствуют	16:39:000000:2901(74)	адрес отсутствует
549	4.15.255	4.15.256	22°26.6`	1.99	данные отсутствуют	16:39:000000:2901(74)	адрес отсутствует
550	4.15.256	4.15.253	292°26.6`	1.99	данные отсутствуют	16:39:000000:2901(74)	адрес отсутствует
551	4.16.257	4.16.258	202°26.6`	1.99	данные отсутствуют	16:39:000000:2901(8)	адрес отсутствует
552	4.16.258	4.16.259	112°26.6`	1.99	данные отсутствуют	16:39:000000:2901(8)	адрес отсутствует
553	4.16.259	4.16.260	22°26.6`	1.99	данные отсутствуют	16:39:000000:2901(8)	адрес отсутствует
554	4.16.260	4.16.257	292°26.6`	1.99	данные отсутствуют	16:39:000000:2901(8)	адрес отсутствует
555	4.17.261	4.17.262	202°26.6`	1.99	данные отсутствуют	16:39:000000:2901(86)	адрес отсутствует
556	4.17.262	4.17.263	112°26.6`	1.99	данные отсутствуют	16:39:000000:2901(86)	адрес отсутствует
557	4.17.263	4.17.264	22°26.6`	1.99	данные отсутствуют	16:39:000000:2901(86)	адрес отсутствует
558	4.17.264	4.17.261	292°26.6`	1.99	данные отсутствуют	16:39:000000:2901(86)	адрес отсутствует
559	4.18.265	4.18.266	202°26.6`	1.99	данные отсутствуют	16:39:000000:2901(61)	адрес отсутствует
560	4.18.266	4.18.267	112°26.6`	1.99	данные отсутствуют	16:39:000000:2901(61)	адрес отсутствует

ДОКУМЕНТ ПОДПИСАН
ЭЛЕКТРОННОЙ ПОДПИСЬЮ
Сертификат: 00BB056B7401CB38D2B3576ACDC8425108
Владелец: ФЕДЕРАЛЬНАЯ СЛУЖБА ГОСУДАРСТВЕННОЙ РЕГИСТРАЦИИ, КАДАСТРА И КАРТОГРАФИИ
Действителен: с 27.06.2023 по 19.09.2024

полное наименование должности	инициалы, фамилия

Земельный участок
вид объекта недвижимости

Лист № 22 раздела 3.1	Всего листов раздела 3.1: 22	Всего разделов: 8	Всего листов выписки: 167

21.06.2024г. № КУВИ-001/2024-165326638	
Кадастровый номер:	16:39:161101:315

1	2	3	4	5	6	7	8
561	4.18.267	4.18.268	22°26.6`	1.99	данные отсутствуют	16:39:000000:2901(61)	адрес отсутствует
562	4.18.268	4.18.265	292°26.6`	1.99	данные отсутствуют	16:39:000000:2901(61)	адрес отсутствует
563	4.19.269	4.19.270	202°26.6`	1.99	данные отсутствуют	16:39:000000:2901(22)	адрес отсутствует
564	4.19.270	4.19.271	112°26.6`	1.99	данные отсутствуют	16:39:000000:2901(22)	адрес отсутствует
565	4.19.271	4.19.272	22°26.6`	1.99	данные отсутствуют	16:39:000000:2901(22)	адрес отсутствует
566	4.19.272	4.19.269	292°26.6`	1.99	данные отсутствуют	16:39:000000:2901(22)	адрес отсутствует

полное наименование должности		инициалы, фамилия

ДОКУМЕНТ ПОДПИСАН
ЭЛЕКТРОННОЙ ПОДПИСЬЮ
Сертификат: 00BB056B7401CB38D2B3576ACDC8425108
Владелец: ФЕДЕРАЛЬНАЯ СЛУЖБА ГОСУДАРСТВЕННОЙ РЕГИСТРАЦИИ, КАДАСТРА И КАРТОГРАФИИ
Действителен: с 27.06.2023 по 19.09.2024

Выписка из Единого государственного реестра недвижимости об объекте недвижимости

Описание местоположения земельного участка

Земельный участок
вид объекта недвижимости

Лист № 1 раздела 3.2	Всего листов раздела 3.2: 21	Всего разделов: 8	Всего листов выписки: 167

21.06.2024г. № КУВИ-001/2024-165326638	
Кадастровый номер:	16:39:161101:315

Сведения о характерных точках границы земельного участка

Система координат МСК-16

Номер точки	Координаты, м		Описание закрепления на местности	Средняя квадратичная погрешность определения координат характерных точек границ земельного участка, м
	X	Y		
1	2	3	4	5
1	453262.08	2304843.88	-	-
2	453245.43	2304838.41	-	-
3	453208.74	2304835.38	-	-
4	453203.77	2304834.8	-	-
5	453194.54	2304835.06	-	-
6	453187.57	2304828.85	-	-
7	453175.57	2304823.36	-	-
8	453165.4	2304816.89	-	-
9	453144.75	2304804.65	-	-
10	453138.72	2304798.41	-	-
11	453133.85	2304793.77	-	-
12	453127.87	2304790.6	-	-
13	453119.09	2304778.75	-	-
14	453110.57	2304753.21	-	-
15	453087.59	2304723.41	-	-
16	453079.13	2304712.66	-	-
17	453058.59	2304692.08	-	-
18	453039.39	2304682.59	-	-
19	453025.19	2304673.93	-	-
20	452997.69	2304668.29	-	-
21	452965.42	2304658.49	-	-
22	452958.2	2304646.69	-	-

ДОКУМЕНТ ПОДПИСАН
ЭЛЕКТРОННОЙ ПОДПИСЬЮ
Сертификат: 00BB056B7401CB38D2B3576ACDC8425108
Владелец: ФЕДЕРАЛЬНАЯ СЛУЖБА ГОСУДАРСТВЕННОЙ РЕГИСТРАЦИИ, КАДАСТРА И КАРТОГРАФИИ
Действителен: с 27.06.2023 по 19.09.2024

полное наименование должности		инициалы, фамилия

Земельный участок
вид объекта недвижимости

Лист № 2 раздела 3.2	Всего листов раздела 3.2: 21	Всего разделов: 8	Всего листов выписки: 167

21.06.2024г. № КУВИ-001/2024-165326638	
Кадастровый номер:	16:39:161101:315

1	2	3	4	5
23	452923.23	2304609.11	-	-
24	452888.08	2304569.18	-	-
25	452875.87	2304556.06	-	-
26	452859.65	2304545.22	-	-
27	452843.23	2304535.56	-	-
28	452830.52	2304529.46	-	-
29	452819.1	2304525.87	-	-
30	452810.13	2304523.14	-	-
31	452799.97	2304517.44	-	-
32	452787.11	2304510.77	-	-
33	452758.92	2304494.65	-	-
34	452740.76	2304479.69	-	-
35	452714.55	2304457.81	-	-
36	452700.16	2304449.33	-	-
37	452693.54	2304444.3	-	-
38	452669.32	2304419.85	-	-
39	452633.22	2304398.12	-	-
40	452608.26	2304380.34	-	-
41	452582	2304357.9	-	-
42	452557.59	2304341.35	-	-
43	452524.49	2304307.96	-	-
44	452506.28	2304283.06	-	-
45	452463.8	2304240.02	-	-
46	452438.94	2304223.09	-	-
47	452415.12	2304215.56	-	-
48	452401.72	2304200.95	-	-
49	452400.68	2304198.55	-	-
50	452395.27	2304202.05	-	-
51	452395.29	2304202.03	-	-

ДОКУМЕНТ ПОДПИСАН
ЭЛЕКТРОННОЙ ПОДПИСЬЮ
Сертификат: 00BB056B7401CB38D2B3576ACDC8425108
Владелец: ФЕДЕРАЛЬНАЯ СЛУЖБА ГОСУДАРСТВЕННОЙ РЕГИСТРАЦИИ, КАДАСТРА И КАРТОГРАФИИ
Действителен: с 27.06.2023 по 19.09.2024

полное наименование должности		инициалы, фамилия

Земельный участок
вид объекта недвижимости

Лист № 3 раздела 3.2	Всего листов раздела 3.2: 21	Всего разделов: 8	Всего листов выписки: 167

21.06.2024г. № КУВИ-001/2024-165326638	
Кадастровый номер:	16:39:161101:315

1	2	3	4	5
52	452408.33	2304193.59	-	-
53	452408.29	2304193.54	-	-
54	452408.4	2304193.47	-	-
55	452402.38	2304186.03	-	-
56	452394.86	2304176.48	-	-
57	452396.67	2304170.8	-	-
58	452394	2304166	-	-
59	452386.82	2304166.27	-	-
60	452369.13	2304143.8	-	-
61	452247.34	2303988.98	-	-
62	452247.13	2303987.72	-	-
63	452247.13	2303985.22	-	-
64	452245.88	2303977.47	-	-
65	452246.51	2303974.97	-	-
66	452247.63	2303974.97	-	-
67	452250.38	2303976.22	-	-
68	452253.38	2303979.47	-	-
69	452259.13	2303985.72	-	-
70	452261.63	2303988.97	-	-
71	452263.63	2303992.72	-	-
72	452266.88	2304000.47	-	-
73	452269.38	2304004.22	-	-
74	452271.88	2304007.22	-	-
75	452276.88	2304012.47	-	-
76	452283.38	2304017.47	-	-
77	452289.64	2304021.97	-	-
78	452297.14	2304026.47	-	-
79	452302.38	2304028.97	-	-
80	452309.38	2304033.97	-	-

ДОКУМЕНТ ПОДПИСАН
ЭЛЕКТРОННОЙ ПОДПИСЬЮ
Сертификат: 00BB056B7401CB38D2B3576ACDC8425108
Владелец: ФЕДЕРАЛЬНАЯ СЛУЖБА ГОСУДАРСТВЕННОЙ РЕГИСТРАЦИИ, КАДАСТРА И КАРТОГРАФИИ
Действителен: с 27.06.2023 по 19.09.2024

полное наименование должности		инициалы, фамилия

Земельный участок
вид объекта недвижимости

Лист № 4 раздела 3.2	Всего листов раздела 3.2: 21	Всего разделов: 8	Всего листов выписки: 167

21.06.2024г. № КУВИ-001/2024-165326638	
Кадастровый номер:	16:39:161101:315

1	2	3	4	5
81	452325.14	2304045.47	-	-
82	452349.38	2304064.47	-	-
83	452362.64	2304075.22	-	-
84	452367.64	2304080.47	-	-
85	452370.38	2304082.97	-	-
86	452387.38	2304097.47	-	-
87	452419.79	2304123.5	-	-
88	452421.64	2304122.97	-	-
89	452423.64	2304121.72	-	-
90	452426.14	2304119.72	-	-
91	452428.64	2304117.22	-	-
92	452429.88	2304115.22	-	-
93	452431.88	2304111.47	-	-
94	452433.14	2304108.97	-	-
95	452433.14	2304106.97	-	-
96	452433.14	2304103.97	-	-
97	452431.14	2304101.97	-	-
98	452429.88	2304099.97	-	-
99	452427.38	2304098.22	-	-
100	452422.38	2304093.72	-	-
101	452414.64	2304089.22	-	-
102	452409.64	2304085.97	-	-
103	452403.88	2304082.22	-	-
104	452388.14	2304068.22	-	-
105	452376.64	2304058.22	-	-
106	452372.88	2304053.72	-	-
107	452368.38	2304049.97	-	-
108	452355.64	2304038.47	-	-
109	452314.38	2304004.72	-	-

ДОКУМЕНТ ПОДПИСАН
ЭЛЕКТРОННОЙ ПОДПИСЬЮ
Сертификат: 00BB056B7401CB38D2B3576ACDC8425108
Владелец: ФЕДЕРАЛЬНАЯ СЛУЖБА ГОСУДАРСТВЕННОЙ РЕГИСТРАЦИИ, КАДАСТРА И КАРТОГРАФИИ
Действителен: с 27.06.2023 по 19.09.2024

полное наименование должности		инициалы, фамилия

Земельный участок
вид объекта недвижимости

Лист № 5 раздела 3.2	Всего листов раздела 3.2: 21	Всего разделов: 8	Всего листов выписки: 167

21.06.2024г. № КУВИ-001/2024-165326638	
Кадастровый номер:	16:39:161101:315

1	2	3	4	5
110	452283.88	2303980.72	-	-
111	452249.63	2303954.72	-	-
112	452248.38	2303953.97	-	-
113	452244.63	2303950.72	-	-
114	452243.38	2303949.47	-	-
115	452242.63	2303946.97	-	-
116	452242.63	2303943.72	-	-
117	452242.63	2303939.97	-	-
118	452243.38	2303938.22	-	-
119	452242.63	2303935.47	-	-
120	452241.38	2303933.72	-	-
121	452239.38	2303933.72	-	-
122	452239.38	2303933.22	-	-
123	452239.52	2303931.25	-	-
124	452243.01	2303910.1	-	-
125	452246.19	2303894.37	-	-
126	452247.63	2303887.47	-	-
127	452261.13	2303843.72	-	-
128	452271.44	2303819.56	-	-
129	452277.91	2303804.56	-	-
130	452301.95	2303762.48	-	-
131	452313.65	2303743.21	-	-
132	452326.63	2303721.97	-	-
133	452340.69	2303699.49	-	-
134	452354.65	2303677.32	-	-
135	452385.49	2303628.24	-	-
136	452403.05	2303600.45	-	-
137	452409.88	2303589.72	-	-
138	452420.63	2303572.72	-	-

ДОКУМЕНТ ПОДПИСАН
ЭЛЕКТРОННОЙ ПОДПИСЬЮ
Сертификат: 00BB056B7401CB38D2B3576ACDC8425108
Владелец: ФЕДЕРАЛЬНАЯ СЛУЖБА ГОСУДАРСТВЕННОЙ РЕГИСТРАЦИИ, КАДАСТРА И КАРТОГРАФИИ
Действителен: с 27.06.2023 по 19.09.2024

полное наименование должности		инициалы, фамилия

Земельный участок
вид объекта недвижимости

Лист № 6 раздела 3.2	Всего листов раздела 3.2: 21	Всего разделов: 8	Всего листов выписки: 167

21.06.2024г. № КУВИ-001/2024-165326638	
Кадастровый номер:	16:39:161101:315

1	2	3	4	5
139	452427.13	2303562.72	-	-
140	452432.88	2303553.47	-	-
141	452444.72	2303534.58	-	-
142	452452.77	2303521.91	-	-
143	452475.15	2303486.45	-	-
144	452484.73	2303471.39	-	-
145	452505.62	2303485.9	-	-
146	452715.71	2303654.44	-	-
147	452756.24	2303698.09	-	-
148	452757.03	2303698.7	-	-
149	452804.4	2303723.86	-	-
150	452851	2303763.75	-	-
151	452845.88	2303776.23	-	-
152	452840.88	2303790.73	-	-
153	452835.13	2303804.23	-	-
154	452830.63	2303819.48	-	-
155	452823.13	2303831.48	-	-
156	452783.13	2303863.73	-	-
157	452744.88	2303884.73	-	-
158	452713.88	2303910.73	-	-
159	452692.13	2303927.98	-	-
160	452674.38	2303941.23	-	-
161	452652.88	2303957.73	-	-
162	452638.88	2303966.73	-	-
163	452622.88	2303979.48	-	-
164	452599.64	2303994.73	-	-
165	452579.88	2304009.23	-	-
166	452561.38	2304025.22	-	-
167	452539.14	2304042.98	-	-

ДОКУМЕНТ ПОДПИСАН
ЭЛЕКТРОННОЙ ПОДПИСЬЮ
Сертификат: 00BB056B7401CB38D2B3576ACDC8425108
Владелец: ФЕДЕРАЛЬНАЯ СЛУЖБА ГОСУДАРСТВЕННОЙ РЕГИСТРАЦИИ, КАДАСТРА И КАРТОГРАФИИ
Действителен: с 27.06.2023 по 19.09.2024

полное наименование должности		инициалы, фамилия

Земельный участок
вид объекта недвижимости

Лист № 7 раздела 3.2	Всего листов раздела 3.2: 21	Всего разделов: 8	Всего листов выписки: 167

21.06.2024г. № КУВИ-001/2024-165326638	
Кадастровый номер:	16:39:161101:315

1	2	3	4	5
168	452526.38	2304054.98	-	-
169	452502.38	2304072.22	-	-
170	452480.14	2304087.22	-	-
171	452464.88	2304099.97	-	-
172	452450.38	2304110.72	-	-
173	452443.38	2304115.22	-	-
174	452435.14	2304122.97	-	-
175	452424.88	2304130.47	-	-
176	452419.88	2304136.97	-	-
177	452413.38	2304148.97	-	-
178	452411.64	2304155.97	-	-
179	452412.64	2304158.72	-	-
180	452414.14	2304163.47	-	-
181	452419.14	2304165.47	-	-
182	452422.38	2304164.72	-	-
183	452424.88	2304163.47	-	-
184	452429.38	2304160.47	-	-
185	452438.88	2304154.72	-	-
186	452458.64	2304139.97	-	-
187	452478.88	2304125.47	-	-
188	452513.14	2304099.97	-	-
189	452541.14	2304079.72	-	-
190	452568.38	2304059.48	-	-
191	452585.64	2304044.73	-	-
192	452642.64	2304005.48	-	-
193	452662.38	2303988.98	-	-
194	452688.38	2303970.48	-	-
195	452723.38	2303941.23	-	-
196	452749.38	2303920.23	-	-

ДОКУМЕНТ ПОДПИСАН
ЭЛЕКТРОННОЙ ПОДПИСЬЮ
Сертификат: 00BB056B7401CB38D2B3576ACDC8425108
Владелец: ФЕДЕРАЛЬНАЯ СЛУЖБА ГОСУДАРСТВЕННОЙ РЕГИСТРАЦИИ, КАДАСТРА И КАРТОГРАФИИ
Действителен: с 27.06.2023 по 19.09.2024

полное наименование должности		инициалы, фамилия

Земельный участок
вид объекта недвижимости

Лист № 8 раздела 3.2	Всего листов раздела 3.2: 21	Всего разделов: 8	Всего листов выписки: 167

21.06.2024г. № КУВИ-001/2024-165326638	
Кадастровый номер:	16:39:161101:315

1	2	3	4	5
197	452798.88	2303883.48	-	-
198	452842.13	2303849.98	-	-
199	452872.63	2303821.23	-	-
200	452890.88	2303812.48	-	-
201	452896.98	2303803.1	-	-
202	453282.53	2304133.1	-	-
203	453403.07	2304240.89	-	-
204	453399.86	2304254.03	-	-
205	453374.44	2304359.59	-	-
206	453353.62	2304450.06	-	-
207	453334.9	2304536.58	-	-
208	453318.74	2304613.24	-	-
209	453300.7	2304684.23	-	-
210	453286.19	2304738.88	-	-
211	453266.38	2304824.65	-	-
1	453262.08	2304843.88	-	-
1	453310.33	2304221.89	-	-
2	453310.45	2304228.89	-	-
3	453303.45	2304229.01	-	-
4	453303.33	2304222.01	-	-
1	453310.33	2304221.89	-	-
1	453286.55	2304150.55	-	-
2	453291.25	2304155.73	-	-
3	453286.06	2304160.43	-	-
4	453281.36	2304155.26	-	-
1	453286.55	2304150.55	-	-
1	453232.84	2304546.36	-	-
2	453232.31	2304548.29	-	-
3	453230.38	2304547.76	-	-

ДОКУМЕНТ ПОДПИСАН
ЭЛЕКТРОННОЙ ПОДПИСЬЮ
Сертификат: 00BB056B7401CB38D2B3576ACDC8425108
Владелец: ФЕДЕРАЛЬНАЯ СЛУЖБА ГОСУДАРСТВЕННОЙ РЕГИСТРАЦИИ, КАДАСТРА И КАРТОГРАФИИ
Действителен: с 27.06.2023 по 19.09.2024

полное наименование должности		инициалы, фамилия

Земельный участок
вид объекта недвижимости

Лист № 9 раздела 3.2	Всего листов раздела 3.2: 21	Всего разделов: 8	Всего листов выписки: 167

21.06.2024г. № КУВИ-001/2024-165326638	
Кадастровый номер:	16:39:161101:315

1	2	3	4	5
4	453230.91	2304545.83	-	-
1	453232.84	2304546.36	-	-
1	453173.12	2304798.58	-	-
2	453172.59	2304800.51	-	-
3	453170.66	2304799.98	-	-
4	453171.19	2304798.05	-	-
1	453173.12	2304798.58	-	-
1	453195.64	2304703.55	-	-
2	453195.11	2304705.48	-	-
3	453193.18	2304704.95	-	-
4	453193.71	2304703.02	-	-
1	453195.64	2304703.55	-	-
1	453209.49	2304645.85	-	-
2	453208.96	2304647.78	-	-
3	453207.03	2304647.25	-	-
4	453207.56	2304645.32	-	-
1	453209.49	2304645.85	-	-
1	453220.69	2304598.05	-	-
2	453220.16	2304599.98	-	-
3	453218.23	2304599.45	-	-
4	453218.76	2304597.52	-	-
1	453220.69	2304598.05	-	-
1	453256.75	2304445.63	-	-
2	453256.22	2304447.56	-	-
3	453254.29	2304447.03	-	-
4	453254.82	2304445.1	-	-
1	453256.75	2304445.63	-	-
1	453184.84	2304748.68	-	-
2	453184.31	2304750.61	-	-

ДОКУМЕНТ ПОДПИСАН
ЭЛЕКТРОННОЙ ПОДПИСЬЮ
Сертификат: 00BB056B7401CB38D2B3576ACDC8425108
Владелец: ФЕДЕРАЛЬНАЯ СЛУЖБА ГОСУДАРСТВЕННОЙ РЕГИСТРАЦИИ, КАДАСТРА И КАРТОГРАФИИ
Действителен: с 27.06.2023 по 19.09.2024

полное наименование должности		инициалы, фамилия

Земельный участок
вид объекта недвижимости

Лист № 10 раздела 3.2	Всего листов раздела 3.2: 21	Всего разделов: 8	Всего листов выписки: 167

21.06.2024г. № КУВИ-001/2024-165326638	
Кадастровый номер:	16:39:161101:315

1	2	3	4	5
3	453182.38	2304750.08	-	-
4	453182.91	2304748.15	-	-
1	453184.84	2304748.68	-	-
1	453244.77	2304496.42	-	-
2	453244.24	2304498.35	-	-
3	453242.31	2304497.82	-	-
4	453242.84	2304495.89	-	-
1	453244.77	2304496.42	-	-
1	453283.06	2304335.99	-	-
2	453282.53	2304337.92	-	-
3	453280.6	2304337.39	-	-
4	453281.13	2304335.46	-	-
1	453283.06	2304335.99	-	-
1	453296.65	2304277.97	-	-
2	453296.12	2304279.9	-	-
3	453294.19	2304279.37	-	-
4	453294.72	2304277.44	-	-
1	453296.65	2304277.97	-	-
1	453269.03	2304394.83	-	-
2	453268.5	2304396.76	-	-
3	453266.57	2304396.23	-	-
4	453267.1	2304394.3	-	-
1	453269.03	2304394.83	-	-
1	452638.07	2304579.98	-	-
2	452657.72	2304581.42	-	-
3	452678.89	2304582.43	-	-
4	452694.77	2304582.09	-	-
5	452703.8	2304581.11	-	-
6	452708.65	2304584.94	-	-

ДОКУМЕНТ ПОДПИСАН
ЭЛЕКТРОННОЙ ПОДПИСЬЮ
Сертификат: 00BB056B7401CB38D2B3576ACDC8425108
Владелец: ФЕДЕРАЛЬНАЯ СЛУЖБА ГОСУДАРСТВЕННОЙ РЕГИСТРАЦИИ, КАДАСТРА И КАРТОГРАФИИ
Действителен: с 27.06.2023 по 19.09.2024

полное наименование должности		инициалы, фамилия

Земельный участок
вид объекта недвижимости

Лист № 11 раздела 3.2	Всего листов раздела 3.2: 21	Всего разделов: 8	Всего листов выписки: 167

21.06.2024г. № КУВИ-001/2024-165326638	
Кадастровый номер:	16:39:161101:315

1	2	3	4	5
7	452723.79	2304595.73	-	-
8	452744.94	2304605.71	-	-
9	452776.31	2304617.74	-	-
10	452787.17	2304621.17	-	-
11	452798.33	2304631.01	-	-
12	452811.9	2304637.12	-	-
13	452822.07	2304651.23	-	-
14	452833.45	2304665.29	-	-
15	452854.61	2304682.16	-	-
16	452870.99	2304700.67	-	-
17	452879.03	2304713.91	-	-
18	452886.23	2304725.34	-	-
19	452896.22	2304734.43	-	-
20	452903.65	2304739.36	-	-
21	452926.66	2304752.26	-	-
22	452935.33	2304757.4	-	-
23	452948.05	2304764.19	-	-
24	452971.56	2304771.41	-	-
25	452992.27	2304772.08	-	-
26	453015.17	2304794.75	-	-
27	453020.12	2304801.21	-	-
28	453023.53	2304821.01	-	-
29	453035.49	2304841.75	-	-
30	453073.37	2304881.42	-	-
31	453076.08	2304886.25	-	-
32	453080.62	2304897.87	-	-
33	453088.93	2304911.55	-	-
34	453101.54	2304929.53	-	-
35	453104.5	2304932.23	-	-

ДОКУМЕНТ ПОДПИСАН
ЭЛЕКТРОННОЙ ПОДПИСЬЮ
Сертификат: 00BB056B7401CB38D2B3576ACDC8425108
Владелец: ФЕДЕРАЛЬНАЯ СЛУЖБА ГОСУДАРСТВЕННОЙ РЕГИСТРАЦИИ, КАДАСТРА И КАРТОГРАФИИ
Действителен: с 27.06.2023 по 19.09.2024

полное наименование должности		инициалы, фамилия

Земельный участок
вид объекта недвижимости

Лист № 12 раздела 3.2	Всего листов раздела 3.2: 21	Всего разделов: 8	Всего листов выписки: 167

21.06.2024г. № КУВИ-001/2024-165326638	
Кадастровый номер:	16:39:161101:315

1	2	3	4	5
36	453116.32	2304940.22	-	-
37	453129.92	2304944.55	-	-
38	453140.17	2304945.96	-	-
39	453141.58	2304946.25	-	-
40	453168.87	2304946.47	-	-
41	453198.27	2304937.31	-	-
42	453205.76	2304935.84	-	-
43	453217.31	2304942.64	-	-
44	453233.16	2304961.1	-	-
45	453235.66	2304962.05	-	-
46	453232.41	2304976.59	-	-
47	453217.41	2305037.82	-	-
48	453194	2305136.04	-	-
49	453168.43	2305245.34	-	-
50	453139.75	2305367.46	-	-
51	453110.88	2305495.86	-	-
52	453078.9	2305627.23	-	-
53	453057.37	2305698.45	-	-
54	453020.81	2305799.58	-	-
55	452982.39	2305894.01	-	-
56	452955.72	2305955.12	-	-
57	452914.06	2306047.77	-	-
58	452948.78	2306069.47	-	-
59	452948.82	2306069.49	-	-
60	452964.18	2306048.29	-	-
61	452982.62	2306018.31	-	-
62	453005.98	2305973.55	-	-
63	453020.64	2305949.73	-	-
64	453045.14	2305899.08	-	-

ДОКУМЕНТ ПОДПИСАН
ЭЛЕКТРОННОЙ ПОДПИСЬЮ
Сертификат: 00BB056B7401CB38D2B3576ACDC8425108
Владелец: ФЕДЕРАЛЬНАЯ СЛУЖБА ГОСУДАРСТВЕННОЙ РЕГИСТРАЦИИ, КАДАСТРА И КАРТОГРАФИИ
Действителен: с 27.06.2023 по 19.09.2024

полное наименование должности		инициалы, фамилия

Земельный участок
вид объекта недвижимости

Лист № 13 раздела 3.2	Всего листов раздела 3.2: 21	Всего разделов: 8	Всего листов выписки: 167

21.06.2024г. № КУВИ-001/2024-165326638	
Кадастровый номер:	16:39:161101:315

1	2	3	4	5
65	453063.78	2305859.47	-	-
66	453082.25	2305817.04	-	-
67	453097.84	2305773.54	-	-
68	453114.36	2305732.3	-	-
69	453131.66	2305687.71	-	-
70	453146.27	2305643.39	-	-
71	453159.81	2305595.35	-	-
72	453169.65	2305552.75	-	-
73	453183.99	2305493.91	-	-
74	453184.17	2305493.76	-	-
75	453183.91	2305493.45	-	-
76	453196.94	2305444.46	-	-
77	453206.3	2305405.29	-	-
78	453217.33	2305358	-	-
79	453226.77	2305313.79	-	-
80	453238.78	2305266.53	-	-
81	453248.81	2305220.9	-	-
82	453260.6	2305175.5	-	-
83	453282.98	2305078.58	-	-
84	453295.56	2305026.9	-	-
85	453298.1	2305020.51	-	-
86	453307.73	2304977.71	-	-
87	453312.4	2304956.9	-	-
88	453313.62	2304942.02	-	-
89	453315.2	2304941.78	-	-
90	453314.6	2304940.98	-	-
91	453319.1	2304930.99	-	-
92	453324.07	2304911.5	-	-
93	453334.64	2304863.89	-	-

ДОКУМЕНТ ПОДПИСАН
ЭЛЕКТРОННОЙ ПОДПИСЬЮ
Сертификат: 00BB056B7401CB38D2B3576ACDC8425108
Владелец: ФЕДЕРАЛЬНАЯ СЛУЖБА ГОСУДАРСТВЕННОЙ РЕГИСТРАЦИИ, КАДАСТРА И КАРТОГРАФИИ
Действителен: с 27.06.2023 по 19.09.2024

полное наименование должности		инициалы, фамилия

Земельный участок
вид объекта недвижимости

Лист № 14 раздела 3.2	Всего листов раздела 3.2: 21	Всего разделов: 8	Всего листов выписки: 167

21.06.2024г. № КУВИ-001/2024-165326638	
Кадастровый номер:	16:39:161101:315

1	2	3	4	5
94	453345.57	2304823.28	-	-
95	453356.52	2304776.01	-	-
96	453367.06	2304729.33	-	-
97	453376.37	2304688.29	-	-
98	453385.17	2304648.15	-	-
99	453394.62	2304605.54	-	-
100	453406.9	2304561.6	-	-
101	453416.78	2304519.88	-	-
102	453426.72	2304478.98	-	-
103	453436.93	2304435.53	-	-
104	453446.34	2304397.36	-	-
105	453455.76	2304358.38	-	-
106	453465.29	2304314.4	-	-
107	453473.94	2304285.27	-	-
108	453474.02	2304279.89	-	-
109	453470.11	2304273.38	-	-
110	453471.58	2304268.22	-	-
111	453425.42	2304235.34	-	-
112	453409.65	2304222.37	-	-
113	453407.94	2304220.96	-	-
114	453404.66	2304234.39	-	-
115	453286.48	2304128.58	-	-
116	452900.28	2303798.03	-	-
117	452900.63	2303797.48	-	-
118	452902.13	2303798.73	-	-
119	453032.88	2303906.48	-	-
120	453131.38	2303989.49	-	-
121	453194.14	2304042.24	-	-
122	453262.88	2304098.74	-	-

полное наименование должности		инициалы, фамилия

ДОКУМЕНТ ПОДПИСАН
ЭЛЕКТРОННОЙ ПОДПИСЬЮ
Сертификат: 00BB056B7401CB38D2B3576ACDC8425108
Владелец: ФЕДЕРАЛЬНАЯ СЛУЖБА ГОСУДАРСТВЕННОЙ РЕГИСТРАЦИИ, КАДАСТРА И КАРТОГРАФИИ
Действителен: с 27.06.2023 по 19.09.2024

Земельный участок
вид объекта недвижимости

Лист № 15 раздела 3.2	Всего листов раздела 3.2: 21	Всего разделов: 8	Всего листов выписки: 167

21.06.2024г. № КУВИ-001/2024-165326638	
Кадастровый номер:	16:39:161101:315

1	2	3	4	5
123	453318.38	2304145.49	-	-
124	453349.38	2304170.24	-	-
125	453426.64	2304233.75	-	-
126	453474.43	2304267.79	-	-
127	453472.57	2304273.09	-	-
128	453476.24	2304279.52	-	-
129	453476.13	2304285.61	-	-
130	453467.57	2304315.11	-	-
131	453457.98	2304359.07	-	-
132	453448.81	2304397.71	-	-
133	453439.5	2304436.26	-	-
134	453429.11	2304479.51	-	-
135	453419.15	2304520.47	-	-
136	453409.46	2304562.45	-	-
137	453397.59	2304606.26	-	-
138	453388.16	2304648.8	-	-
139	453379.36	2304688.94	-	-
140	453370.05	2304729.99	-	-
141	453359.51	2304776.68	-	-
142	453348.54	2304824.01	-	-
143	453337.62	2304864.61	-	-
144	453327.06	2304912.19	-	-
145	453322	2304931.98	-	-
146	453317.19	2304942.67	-	-
147	453318.43	2304944.29	-	-
148	453316.49	2304944.61	-	-
149	453315.44	2304957.35	-	-
150	453310.72	2304978.38	-	-
151	453301.04	2305021.4	-	-

ДОКУМЕНТ ПОДПИСАН
ЭЛЕКТРОННОЙ ПОДПИСЬЮ
Сертификат: 00BB056B7401CB38D2B3576ACDC8425108
Владелец: ФЕДЕРАЛЬНАЯ СЛУЖБА ГОСУДАРСТВЕННОЙ РЕГИСТРАЦИИ, КАДАСТРА И КАРТОГРАФИИ
Действителен: с 27.06.2023 по 19.09.2024

полное наименование должности		инициалы, фамилия

Земельный участок
вид объекта недвижимости

Лист № 16 раздела 3.2	Всего листов раздела 3.2: 21	Всего разделов: 8	Всего листов выписки: 167

21.06.2024г. № КУВИ-001/2024-165326638	
Кадастровый номер:	16:39:161101:315

1	2	3	4	5
152	453298.49	2305027.81	-	-
153	453285.97	2305079.27	-	-
154	453263.58	2305176.22	-	-
155	453251.8	2305221.6	-	-
156	453241.77	2305267.22	-	-
157	453229.76	2305314.48	-	-
158	453220.32	2305358.66	-	-
159	453209.29	2305405.98	-	-
160	453199.91	2305445.19	-	-
161	453187.27	2305492.73	-	-
162	453188.46	2305494.16	-	-
163	453186.74	2305495.59	-	-
164	453172.64	2305553.44	-	-
165	453162.78	2305596.1	-	-
166	453149.2	2305644.26	-	-
167	453134.55	2305688.73	-	-
168	453117.21	2305733.4	-	-
169	453100.71	2305774.61	-	-
170	453085.1	2305818.15	-	-
171	453066.58	2305860.7	-	-
172	453047.92	2305900.37	-	-
173	453023.34	2305951.17	-	-
174	453008.68	2305975.07	-	-
175	452985.29	2306019.79	-	-
176	452966.76	2306049.96	-	-
177	452950.19	2306072.71	-	-
178	452944.98	2306069.51	-	-
179	452807.98	2305983.77	-	-
180	452761.93	2305954.86	-	-

полное наименование должности		инициалы, фамилия

ДОКУМЕНТ ПОДПИСАН
ЭЛЕКТРОННОЙ ПОДПИСЬЮ
Сертификат: 00BB056B7401CB38D2B3576ACDC8425108
Владелец: ФЕДЕРАЛЬНАЯ СЛУЖБА ГОСУДАРСТВЕННОЙ РЕГИСТРАЦИИ, КАДАСТРА И КАРТОГРАФИИ
Действителен: с 27.06.2023 по 19.09.2024

Земельный участок
вид объекта недвижимости

Лист № 17 раздела 3.2	Всего листов раздела 3.2: 21	Всего разделов: 8	Всего листов выписки: 167

21.06.2024г. № КУВИ-001/2024-165326638	
Кадастровый номер:	16:39:161101:315

1	2	3	4	5
181	452748.67	2305872.67	-	-
182	452736.67	2305787.33	-	-
183	452707.15	2305338.83	-	-
184	452701.69	2305253.22	-	-
185	452700.35	2305232.26	-	-
186	452720.93	2305244.93	-	-
187	452732.67	2305250	-	-
188	452757.73	2305256.13	-	-
189	452767.6	2305258.27	-	-
190	452774.27	2305256.67	-	-
191	452774.27	2305256.63	-	-
192	452774.52	2305256.71	-	-
193	452770.49	2305209.17	-	-
194	452756.67	2305035.33	-	-
195	452718	2304807.33	-	-
196	452717.07	2304804.16	-	-
197	452716.77	2304802.34	-	-
198	452712.05	2304786.97	-	-
199	452683.33	2304688.67	-	-
200	452655.33	2304618	-	-
1	452638.07	2304579.98	-	-
1	453010.18	2305489.4	-	-
2	453009.49	2305491.28	-	-
3	453001.99	2305488.49	-	-
4	453002.69	2305486.61	-	-
1	453010.18	2305489.4	-	-
1	452877.17	2305817.7	-	-
2	452874.63	2305825.29	-	-
3	452872.73	2305824.65	-	-

ДОКУМЕНТ ПОДПИСАН
ЭЛЕКТРОННОЙ ПОДПИСЬЮ
Сертификат: 00BB056B7401CB38D2B3576ACDC8425108
Владелец: ФЕДЕРАЛЬНАЯ СЛУЖБА ГОСУДАРСТВЕННОЙ РЕГИСТРАЦИИ, КАДАСТРА И КАРТОГРАФИИ
Действителен: с 27.06.2023 по 19.09.2024

полное наименование должности		инициалы, фамилия

Земельный участок
вид объекта недвижимости

Лист № 18 раздела 3.2	Всего листов раздела 3.2: 21	Всего разделов: 8	Всего листов выписки: 167

21.06.2024г. № КУВИ-001/2024-165326638	
Кадастровый номер:	16:39:161101:315

1	2	3	4	5
4	452875.27	2305817.07	-	-
1	452877.17	2305817.7	-	-
1	453020.28	2305442.01	-	-
2	453019.75	2305443.94	-	-
3	453017.82	2305443.41	-	-
4	453018.35	2305441.48	-	-
1	453020.28	2305442.01	-	-
1	453080.69	2305187.2	-	-
2	453080.16	2305189.13	-	-
3	453078.23	2305188.6	-	-
4	453078.76	2305186.67	-	-
1	453080.69	2305187.2	-	-
1	453044.3	2305340.37	-	-
2	453043.77	2305342.3	-	-
3	453041.84	2305341.77	-	-
4	453042.37	2305339.84	-	-
1	453044.3	2305340.37	-	-
1	453092.59	2305136.6	-	-
2	453092.06	2305138.53	-	-
3	453090.13	2305138	-	-
4	453090.66	2305136.07	-	-
1	453092.59	2305136.6	-	-
1	453068.8	2305237.83	-	-
2	453068.27	2305239.76	-	-
3	453066.34	2305239.23	-	-
4	453066.87	2305237.3	-	-
1	453068.8	2305237.83	-	-
1	453116.83	2305035.82	-	-
2	453116.3	2305037.75	-	-

ДОКУМЕНТ ПОДПИСАН
ЭЛЕКТРОННОЙ ПОДПИСЬЮ
Сертификат: 00BB056B7401CB38D2B3576ACDC8425108
Владелец: ФЕДЕРАЛЬНАЯ СЛУЖБА ГОСУДАРСТВЕННОЙ РЕГИСТРАЦИИ, КАДАСТРА И КАРТОГРАФИИ
Действителен: с 27.06.2023 по 19.09.2024

полное наименование должности		инициалы, фамилия

Земельный участок
вид объекта недвижимости

Лист № 19 раздела 3.2	Всего листов раздела 3.2: 21	Всего разделов: 8	Всего листов выписки: 167

21.06.2024г. № КУВИ-001/2024-165326638	
Кадастровый номер:	16:39:161101:315

1	2	3	4	5
3	453114.37	2305037.22	-	-
4	453114.9	2305035.29	-	-
1	453116.83	2305035.82	-	-
1	453104.74	2305085.6	-	-
2	453104.21	2305087.53	-	-
3	453102.28	2305087	-	-
4	453102.81	2305085.07	-	-
1	453104.74	2305085.6	-	-
1	453032.72	2305391.43	-	-
2	453032.19	2305393.36	-	-
3	453030.26	2305392.83	-	-
4	453030.79	2305390.9	-	-
1	453032.72	2305391.43	-	-
1	453128.67	2304985.35	-	-
2	453128.14	2304987.28	-	-
3	453126.21	2304986.75	-	-
4	453126.74	2304984.82	-	-
1	453128.67	2304985.35	-	-
1	453056.66	2305288.67	-	-
2	453056.13	2305290.6	-	-
3	453054.2	2305290.07	-	-
4	453054.73	2305288.14	-	-
1	453056.66	2305288.67	-	-
1	452971.11	2305584.89	-	-
2	452970.35	2305586.73	-	-
3	452968.51	2305585.97	-	-
4	452969.27	2305584.13	-	-
1	452971.11	2305584.89	-	-
1	452952.75	2305630.23	-	-

ДОКУМЕНТ ПОДПИСАН
ЭЛЕКТРОННОЙ ПОДПИСЬЮ
Сертификат: 00BB056B7401CB38D2B3576ACDC8425108
Владелец: ФЕДЕРАЛЬНАЯ СЛУЖБА ГОСУДАРСТВЕННОЙ РЕГИСТРАЦИИ, КАДАСТРА И КАРТОГРАФИИ
Действителен: с 27.06.2023 по 19.09.2024

полное наименование должности		инициалы, фамилия

Земельный участок
вид объекта недвижимости

Лист № 20 раздела 3.2	Всего листов раздела 3.2: 21	Всего разделов: 8	Всего листов выписки: 167

21.06.2024г. № КУВИ-001/2024-165326638	
Кадастровый номер:	16:39:161101:315

1	2	3	4	5
2	452951.99	2305632.07	-	-
3	452950.15	2305631.31	-	-
4	452950.91	2305629.47	-	-
1	452952.75	2305630.23	-	-
1	452914.14	2305726.16	-	-
2	452913.38	2305728	-	-
3	452911.54	2305727.24	-	-
4	452912.3	2305725.4	-	-
1	452914.14	2305726.16	-	-
1	452990.14	2305536.66	-	-
2	452989.38	2305538.5	-	-
3	452987.54	2305537.74	-	-
4	452988.3	2305535.9	-	-
1	452990.14	2305536.66	-	-
1	452933.38	2305678.2	-	-
2	452932.62	2305680.04	-	-
3	452930.78	2305679.28	-	-
4	452931.54	2305677.44	-	-
1	452933.38	2305678.2	-	-
1	452895.07	2305774.23	-	-
2	452894.31	2305776.07	-	-
3	452892.47	2305775.31	-	-
4	452893.23	2305773.47	-	-
1	452895.07	2305774.23	-	-
1	452481.39	2304396.47	-	-
2	452477.96	2304405.51	-	-
3	452497.49	2304425.84	-	-
4	452514.64	2304441.5	-	-
5	452524.52	2304449.73	-	-

ДОКУМЕНТ ПОДПИСАН
ЭЛЕКТРОННОЙ ПОДПИСЬЮ
Сертификат: 00BB056B7401CB38D2B3576ACDC8425108
Владелец: ФЕДЕРАЛЬНАЯ СЛУЖБА ГОСУДАРСТВЕННОЙ РЕГИСТРАЦИИ, КАДАСТРА И КАРТОГРАФИИ
Действителен: с 27.06.2023 по 19.09.2024

полное наименование должности		инициалы, фамилия

Земельный участок
вид объекта недвижимости

Лист № 21 раздела 3.2	Всего листов раздела 3.2: 21	Всего разделов: 8	Всего листов выписки: 167

21.06.2024г. № КУВИ-001/2024-165326638	
Кадастровый номер:	16:39:161101:315

1	2	3	4	5
6	452565.11	2304473.99	-	-
7	452575.12	2304480.41	-	-
8	452562.44	2304481.21	-	-
9	452532.82	2304485.4	-	-
10	452512.73	2304488.64	-	-
11	452503.5	2304491.56	-	-
12	452493.05	2304473.39	-	-
13	452486.05	2304460.97	-	-
14	452473.14	2304437.97	-	-
15	452468.44	2304430.59	-	-
1	452481.39	2304396.47	-	-
1	452389.83	2304314.63	-	-
2	452395.17	2304321.45	-	-
3	452410.07	2304328.9	-	-
4	452421.17	2304339.73	-	-
5	452446.06	2304370.08	-	-
6	452460.9	2304387.21	-	-
7	452459.89	2304390.22	-	-
8	452455.89	2304403.47	-	-
9	452454.64	2304410.22	-	-
10	452428.97	2304372.05	-	-
11	452396.58	2304323.68	-	-
12	452395.38	2304321.72	-	-
1	452389.83	2304314.63	-	-

ДОКУМЕНТ ПОДПИСАН
ЭЛЕКТРОННОЙ ПОДПИСЬЮ
Сертификат: 00BB056B7401CB38D2B3576ACDC8425108
Владелец: ФЕДЕРАЛЬНАЯ СЛУЖБА ГОСУДАРСТВЕННОЙ РЕГИСТРАЦИИ, КАДАСТРА И КАРТОГРАФИИ
Действителен: с 27.06.2023 по 19.09.2024

полное наименование должности		инициалы, фамилия

Выписка из Единого государственного реестра недвижимости об объекте недвижимости

Сведения о частях земельного участка

Земельный участок
вид объекта недвижимости

Лист № 1 раздела 4	Всего листов раздела 4: 12	Всего разделов: 8	Всего листов выписки: 167

21.06.2024г. № КУВИ-001/2024-165326638	
Кадастровый номер:	16:39:161101:315

План (чертеж, схема) части земельного участка	Учетный номер части: 16:39:161101:315/1

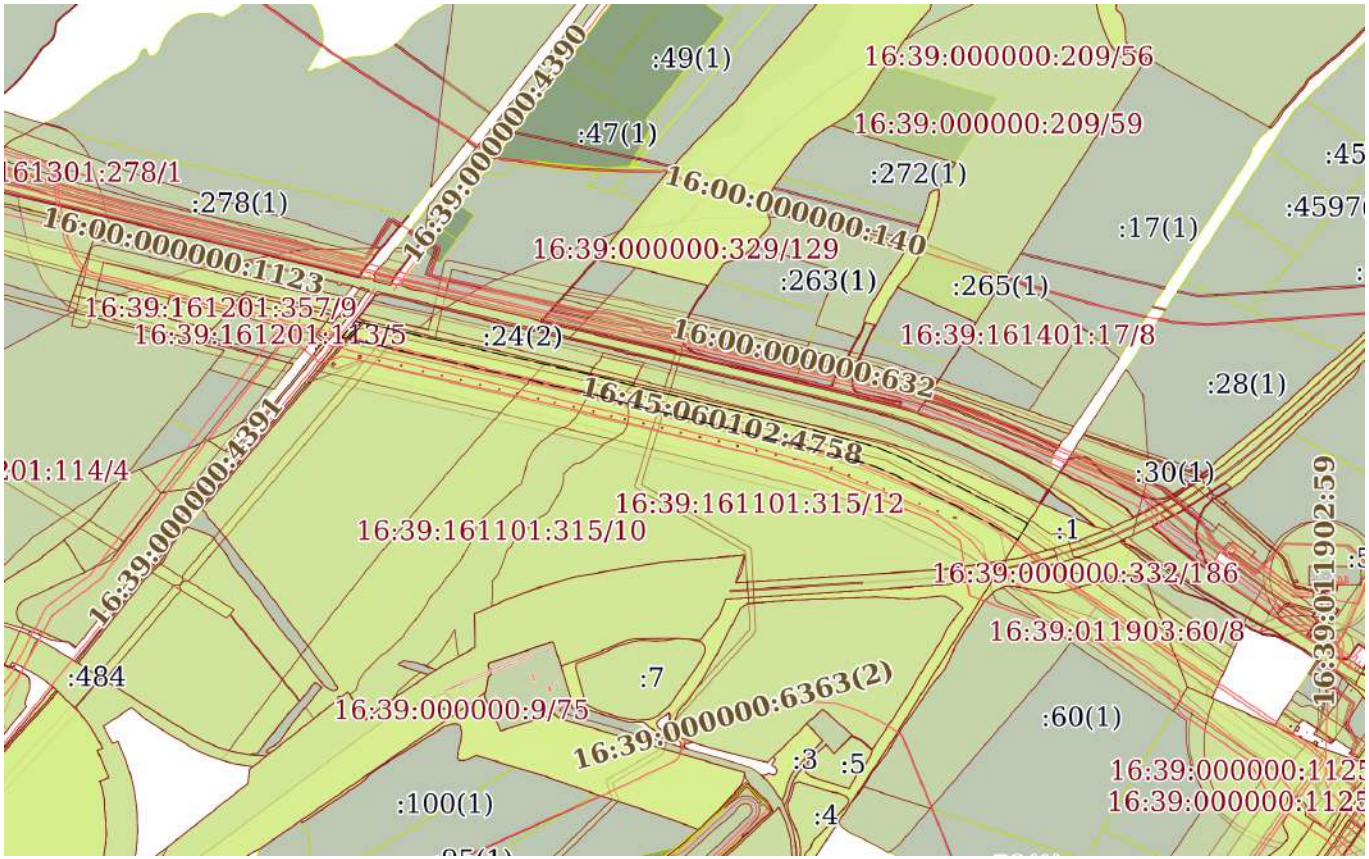

Масштаб 1:20000	Условные обозначения:		

ДОКУМЕНТ ПОДПИСАН
ЭЛЕКТРОННОЙ ПОДПИСЬЮ
Сертификат: 00BB056B7401CB38D2B3576ACDC8425108
Владелец: ФЕДЕРАЛЬНАЯ СЛУЖБА ГОСУДАРСТВЕННОЙ РЕГИСТРАЦИИ, КАДАСТРА И КАРТОГРАФИИ
Действителен: с 27.06.2023 по 19.09.2024

полное наименование должности		инициалы, фамилия

Земельный участок
вид объекта недвижимости

Лист № 2 раздела 4	Всего листов раздела 4: 12	Всего разделов: 8	Всего листов выписки: 167

21.06.2024г. № КУВИ-001/2024-165326638	
Кадастровый номер:	16:39:161101:315

План (чертеж, схема) части земельного участка	Учетный номер части: 16:39:161101:315/2

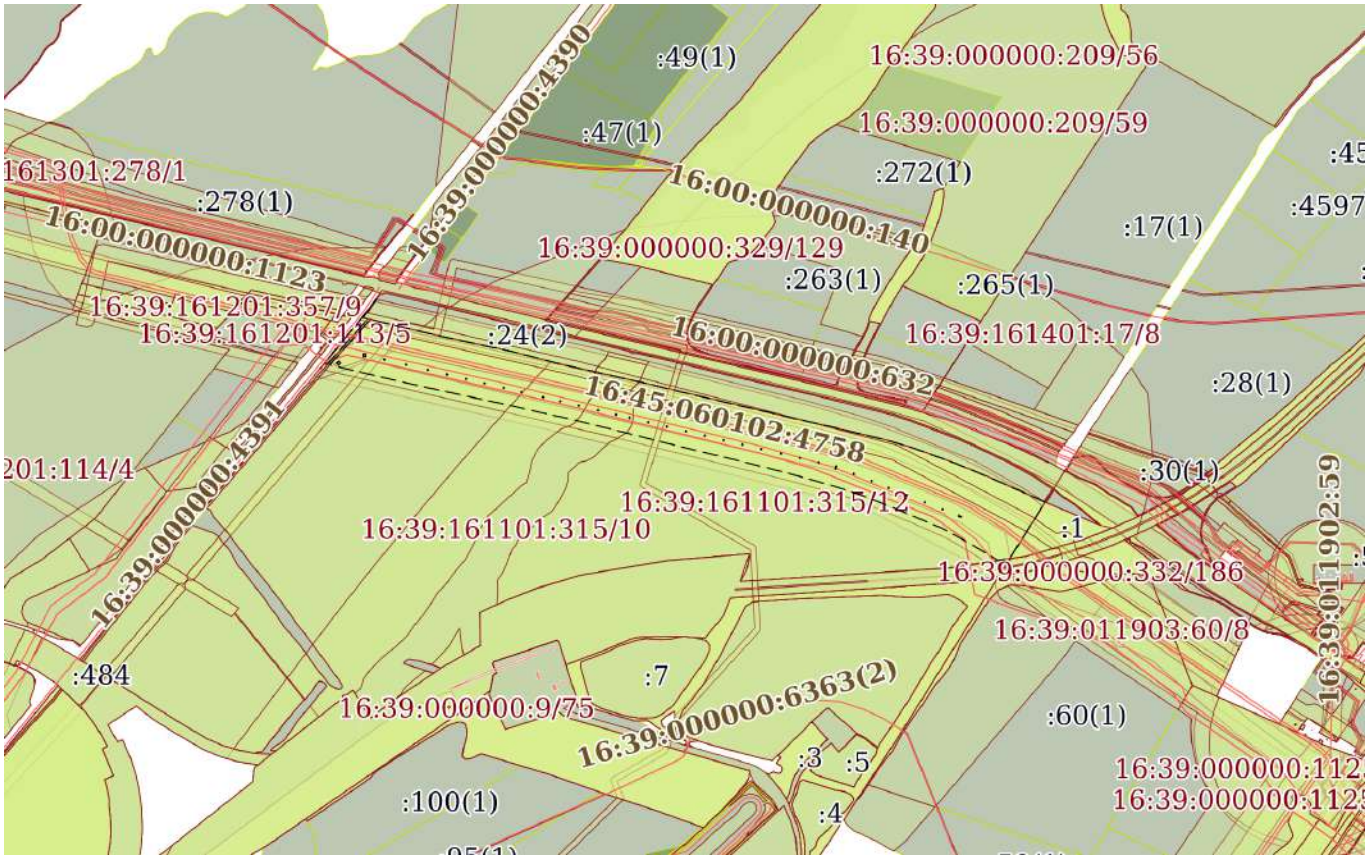

Масштаб 1:20000	Условные обозначения:		

ДОКУМЕНТ ПОДПИСАН
ЭЛЕКТРОННОЙ ПОДПИСЬЮ
Сертификат: 00BB056B7401CB38D2B3576ACDC8425108
Владелец: ФЕДЕРАЛЬНАЯ СЛУЖБА ГОСУДАРСТВЕННОЙ РЕГИСТРАЦИИ, КАДАСТРА И КАРТОГРАФИИ
Действителен: с 27.06.2023 по 19.09.2024

полное наименование должности		инициалы, фамилия

Земельный участок
вид объекта недвижимости

Лист № 3 раздела 4	Всего листов раздела 4: 12	Всего разделов: 8	Всего листов выписки: 167

21.06.2024г. № КУВИ-001/2024-165326638	
Кадастровый номер:	16:39:161101:315

План (чертеж, схема) части земельного участка	Учетный номер части: 16:39:161101:315/3

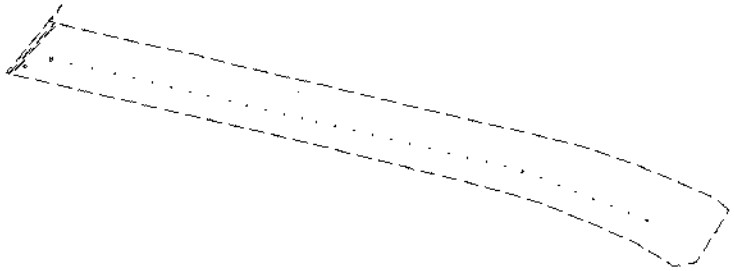

Масштаб 1:20000	Условные обозначения:		

ДОКУМЕНТ ПОДПИСАН
ЭЛЕКТРОННОЙ ПОДПИСЬЮ
Сертификат: 00BB056B7401CB38D2B3576ACDC8425108
Владелец: ФЕДЕРАЛЬНАЯ СЛУЖБА ГОСУДАРСТВЕННОЙ РЕГИСТРАЦИИ, КАДАСТРА И КАРТОГРАФИИ
Действителен: с 27.06.2023 по 19.09.2024

полное наименование должности		инициалы, фамилия

Земельный участок
вид объекта недвижимости

Лист № 4 раздела 4	Всего листов раздела 4: 12	Всего разделов: 8	Всего листов выписки: 167

21.06.2024г. № КУВИ-001/2024-165326638	
Кадастровый номер:	16:39:161101:315

План (чертеж, схема) части земельного участка	Учетный номер части: 16:39:161101:315/4

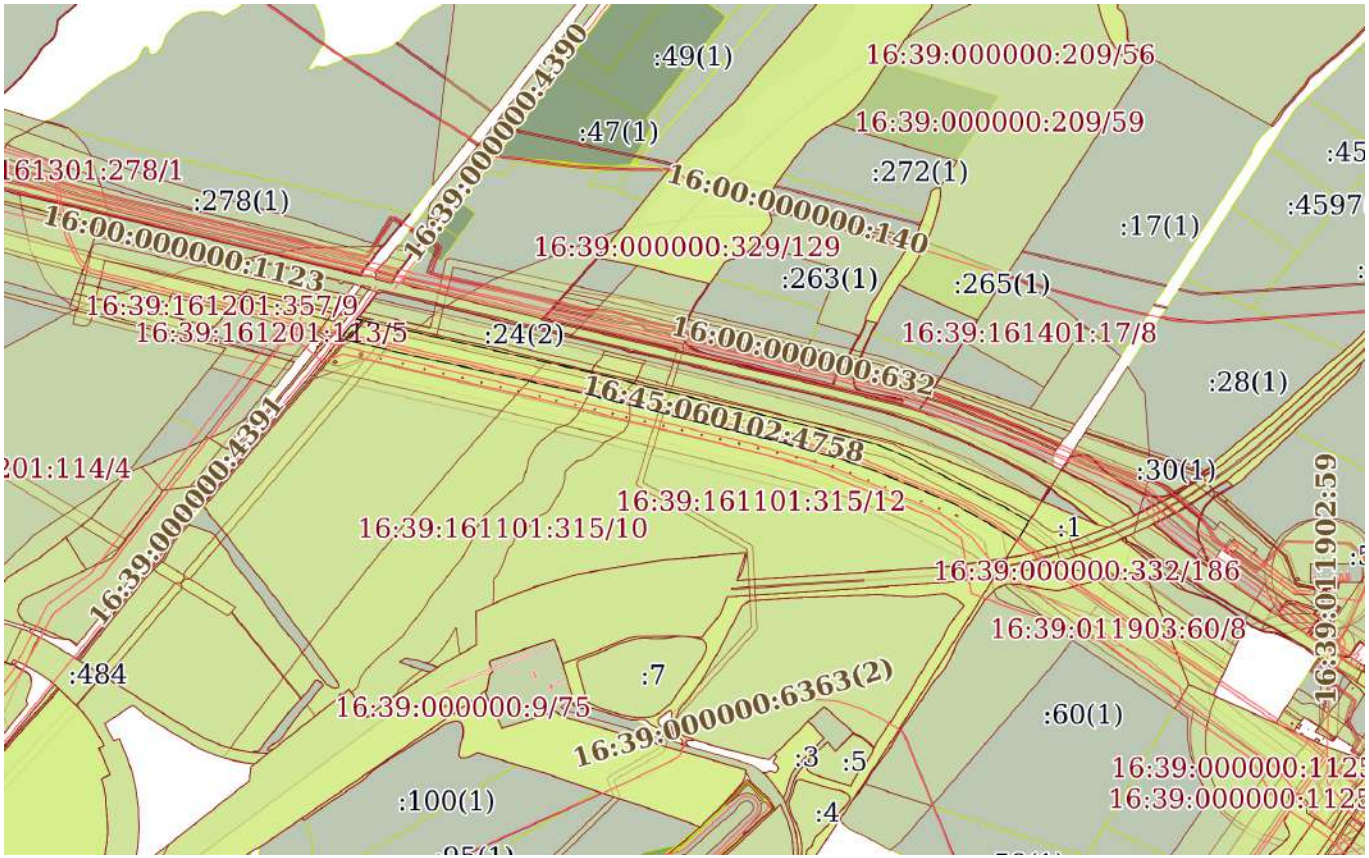

Масштаб 1:20000	Условные обозначения:		

ДОКУМЕНТ ПОДПИСАН
ЭЛЕКТРОННОЙ ПОДПИСЬЮ
Сертификат: 00BB056B7401CB38D2B3576ACDC8425108
Владелец: ФЕДЕРАЛЬНАЯ СЛУЖБА ГОСУДАРСТВЕННОЙ РЕГИСТРАЦИИ, КАДАСТРА И КАРТОГРАФИИ
Действителен: с 27.06.2023 по 19.09.2024

полное наименование должности		инициалы, фамилия

Земельный участок
вид объекта недвижимости

Лист № 5 раздела 4	Всего листов раздела 4: 12	Всего разделов: 8	Всего листов выписки: 167

21.06.2024г. № КУВИ-001/2024-165326638	
Кадастровый номер:	16:39:161101:315

План (чертеж, схема) части земельного участка	Учетный номер части: 16:39:161101:315/5

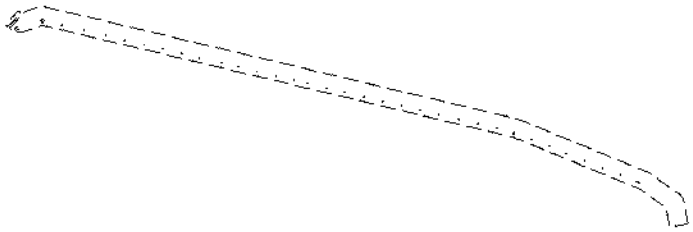

Масштаб 1:20000	Условные обозначения:		

ДОКУМЕНТ ПОДПИСАН
ЭЛЕКТРОННОЙ ПОДПИСЬЮ
Сертификат: 00BB056B7401CB38D2B3576ACDC8425108
Владелец: ФЕДЕРАЛЬНАЯ СЛУЖБА ГОСУДАРСТВЕННОЙ РЕГИСТРАЦИИ, КАДАСТРА И КАРТОГРАФИИ
Действителен: с 27.06.2023 по 19.09.2024

полное наименование должности		инициалы, фамилия

Земельный участок
вид объекта недвижимости

Лист № 6 раздела 4	Всего листов раздела 4: 12	Всего разделов: 8	Всего листов выписки: 167

21.06.2024г. № КУВИ-001/2024-165326638	
Кадастровый номер:	16:39:161101:315

План (чертеж, схема) части земельного участка	Учетный номер части: 16:39:161101:315/6

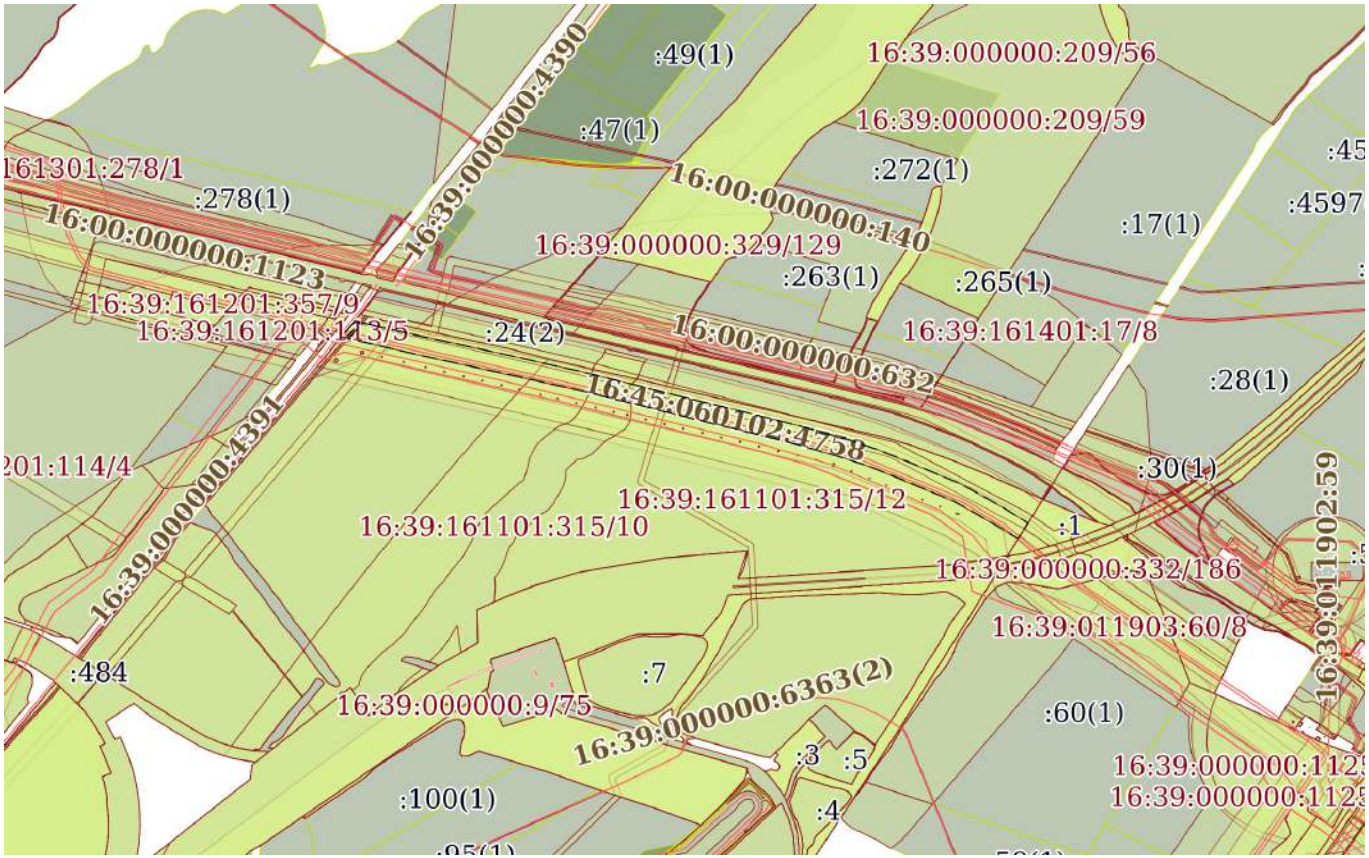

Масштаб 1:20000	Условные обозначения:		

ДОКУМЕНТ ПОДПИСАН
ЭЛЕКТРОННОЙ ПОДПИСЬЮ
Сертификат: 00BB056B7401CB38D2B3576ACDC8425108
Владелец: ФЕДЕРАЛЬНАЯ СЛУЖБА ГОСУДАРСТВЕННОЙ РЕГИСТРАЦИИ, КАДАСТРА И КАРТОГРАФИИ
Действителен: с 27.06.2023 по 19.09.2024

полное наименование должности		инициалы, фамилия

Земельный участок
вид объекта недвижимости

Лист № 7 раздела 4	Всего листов раздела 4: 12	Всего разделов: 8	Всего листов выписки: 167

21.06.2024г. № КУВИ-001/2024-165326638	
Кадастровый номер:	16:39:161101:315

План (чертеж, схема) части земельного участка	Учетный номер части: 16:39:161101:315/8

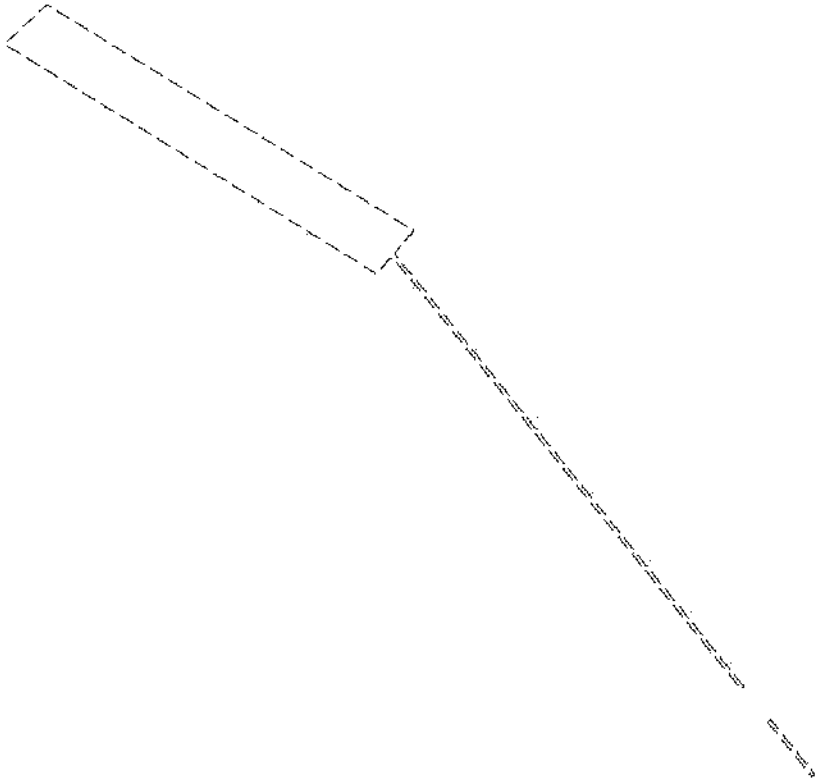

Масштаб 1:4000	Условные обозначения:		

ДОКУМЕНТ ПОДПИСАН
ЭЛЕКТРОННОЙ ПОДПИСЬЮ
Сертификат: 00BB056B7401CB38D2B3576ACDC8425108
Владелец: ФЕДЕРАЛЬНАЯ СЛУЖБА ГОСУДАРСТВЕННОЙ РЕГИСТРАЦИИ, КАДАСТРА И КАРТОГРАФИИ
Действителен: с 27.06.2023 по 19.09.2024

полное наименование должности		инициалы, фамилия

Земельный участок
вид объекта недвижимости

Лист № 8 раздела 4	Всего листов раздела 4: 12	Всего разделов: 8	Всего листов выписки: 167

21.06.2024г. № КУВИ-001/2024-165326638	
Кадастровый номер:	16:39:161101:315

План (чертеж, схема) части земельного участка	Учетный номер части: 16:39:161101:315/9



Масштаб 1:10000	Условные обозначения:		

ДОКУМЕНТ ПОДПИСАН
ЭЛЕКТРОННОЙ ПОДПИСЬЮ
Сертификат: 00BB056B7401CB38D2B3576ACDC8425108
Владелец: ФЕДЕРАЛЬНАЯ СЛУЖБА ГОСУДАРСТВЕННОЙ РЕГИСТРАЦИИ, КАДАСТРА И КАРТОГРАФИИ
Действителен: с 27.06.2023 по 19.09.2024

полное наименование должности		инициалы, фамилия

Земельный участок
вид объекта недвижимости

Лист № 9 раздела 4	Всего листов раздела 4: 12	Всего разделов: 8	Всего листов выписки: 167

21.06.2024г. № КУВИ-001/2024-165326638	
Кадастровый номер:	16:39:161101:315

План (чертеж, схема) части земельного участка	Учетный номер части: 16:39:161101:315/10

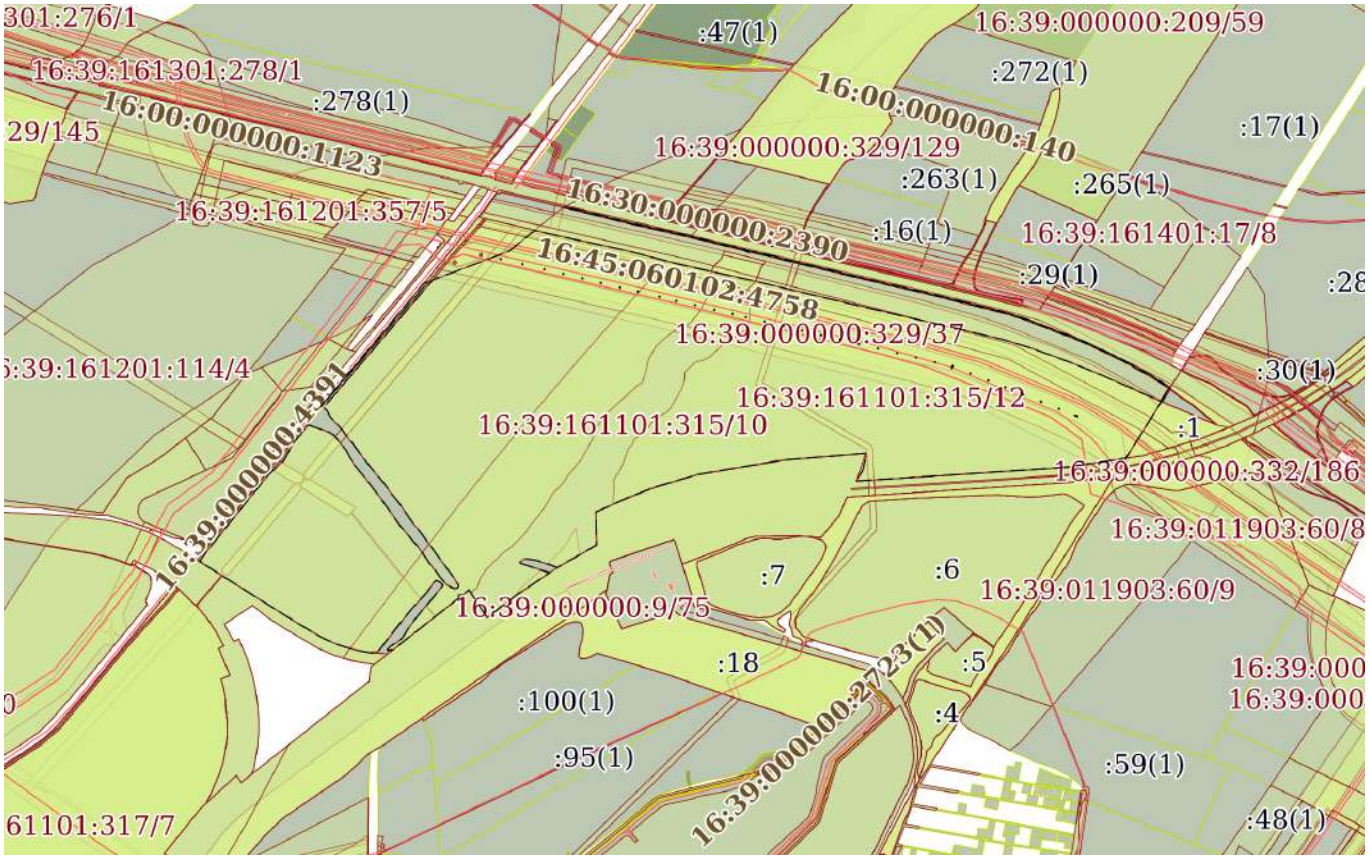

Масштаб 1:20000	Условные обозначения:		

ДОКУМЕНТ ПОДПИСАН
ЭЛЕКТРОННОЙ ПОДПИСЬЮ
Сертификат: 00BB056B7401CB38D2B3576ACDC8425108
Владелец: ФЕДЕРАЛЬНАЯ СЛУЖБА ГОСУДАРСТВЕННОЙ РЕГИСТРАЦИИ, КАДАСТРА И КАРТОГРАФИИ
Действителен: с 27.06.2023 по 19.09.2024

полное наименование должности		инициалы, фамилия

Земельный участок
вид объекта недвижимости

Лист № 10 раздела 4	Всего листов раздела 4: 12	Всего разделов: 8	Всего листов выписки: 167

21.06.2024г. № КУВИ-001/2024-165326638	
Кадастровый номер:	16:39:161101:315

План (чертеж, схема) части земельного участка	Учетный номер части: 16:39:161101:315/11

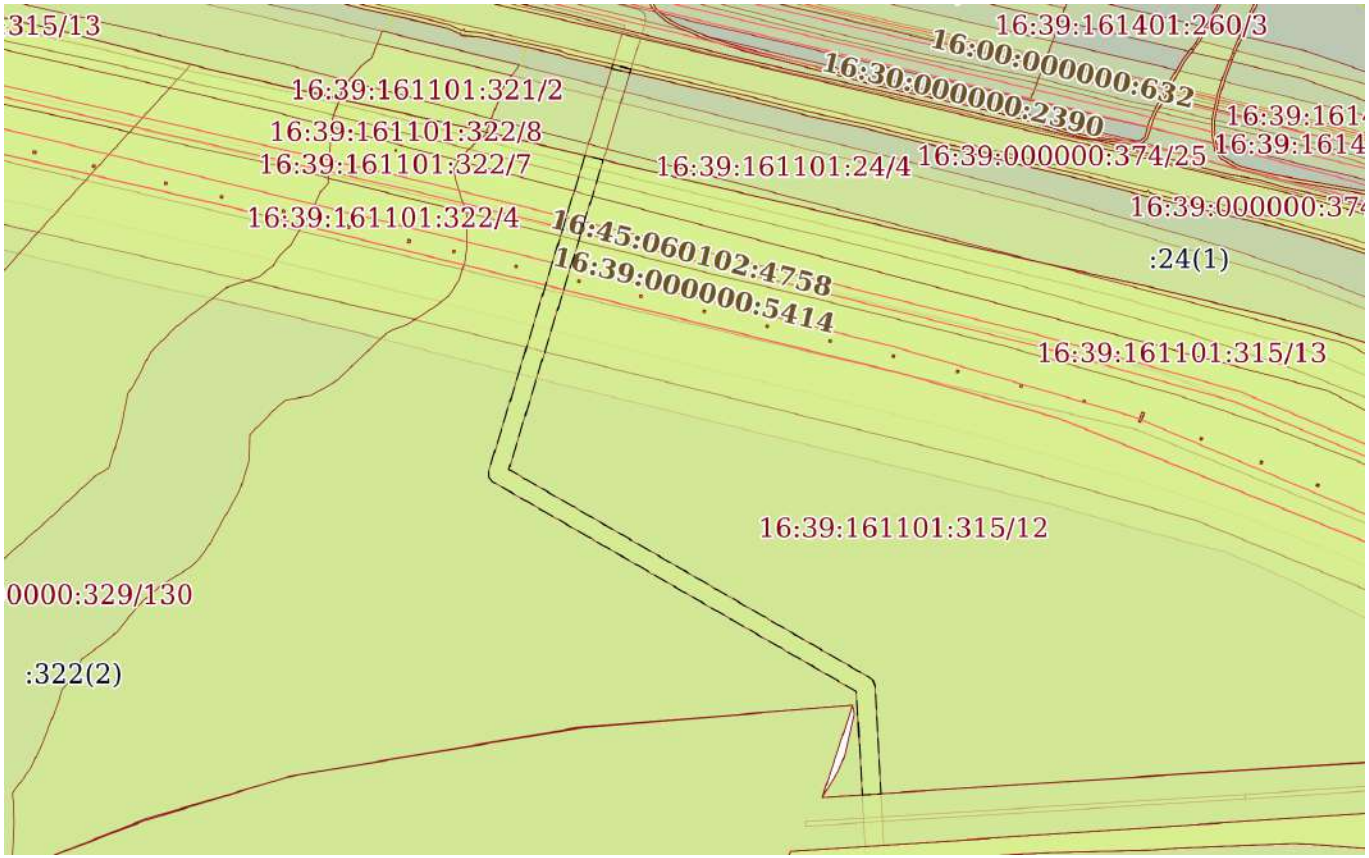

Масштаб 1:6000	Условные обозначения:		

ДОКУМЕНТ ПОДПИСАН
ЭЛЕКТРОННОЙ ПОДПИСЬЮ
Сертификат: 00BB056B7401CB38D2B3576ACDC8425108
Владелец: ФЕДЕРАЛЬНАЯ СЛУЖБА ГОСУДАРСТВЕННОЙ РЕГИСТРАЦИИ, КАДАСТРА И КАРТОГРАФИИ
Действителен: с 27.06.2023 по 19.09.2024

полное наименование должности		инициалы, фамилия

Земельный участок
вид объекта недвижимости

Лист № 11 раздела 4	Всего листов раздела 4: 12	Всего разделов: 8	Всего листов выписки: 167

21.06.2024г. № КУВИ-001/2024-165326638	
Кадастровый номер:	16:39:161101:315

План (чертеж, схема) части земельного участка	Учетный номер части: 16:39:161101:315/12



Масштаб 1:20000	Условные обозначения:		

ДОКУМЕНТ ПОДПИСАН
ЭЛЕКТРОННОЙ ПОДПИСЬЮ
Сертификат: 00BB056B7401CB38D2B3576ACDC8425108
Владелец: ФЕДЕРАЛЬНАЯ СЛУЖБА ГОСУДАРСТВЕННОЙ РЕГИСТРАЦИИ, КАДАСТРА И КАРТОГРАФИИ
Действителен: с 27.06.2023 по 19.09.2024

полное наименование должности		инициалы, фамилия

Земельный участок
вид объекта недвижимости

Лист № 12 раздела 4	Всего листов раздела 4: 12	Всего разделов: 8	Всего листов выписки: 167

21.06.2024г. № КУВИ-001/2024-165326638	
Кадастровый номер:	16:39:161101:315

План (чертеж, схема) части земельного участка	Учетный номер части: 16:39:161101:315/13

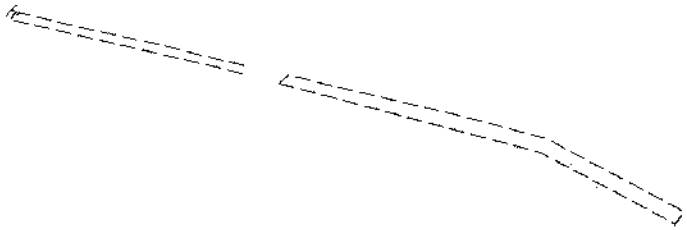

Масштаб 1:20000	Условные обозначения:		

ДОКУМЕНТ ПОДПИСАН
ЭЛЕКТРОННОЙ ПОДПИСЬЮ
Сертификат: 00BB056B7401CB38D2B3576ACDC8425108
Владелец: ФЕДЕРАЛЬНАЯ СЛУЖБА ГОСУДАРСТВЕННОЙ РЕГИСТРАЦИИ, КАДАСТРА И КАРТОГРАФИИ
Действителен: с 27.06.2023 по 19.09.2024

полное наименование должности		инициалы, фамилия

Выписка из Единого государственного реестра недвижимости об объекте недвижимости

Сведения о частях земельного участка

Земельный участок
вид объекта недвижимости

Лист № 1 раздела 4.1	Всего листов раздела 4.1: 14	Всего разделов: 8	Всего листов выписки: 167

21.06.2024г. № КУВИ-001/2024-165326638	
Кадастровый номер:	16:39:161101:315

Учетный номер части	Площадь, м2	Содержание ограничения в использовании или ограничения права на объект недвижимости или обременения объекта недвижимости
1	2	3
16:39:161101:315/1	94467	16:00-6.3804
16:39:161101:315/2	287824	16:00-6.4307
16:39:161101:315/3	321791	16:39-6.849
16:39:161101:315/4	114275	16:39-6.1524
16:39:161101:315/5	95781	16:39-6.934
16:39:161101:315/6	94546	16:00-6.3780
16:39:161101:315/7	367204	16:00-6.4298
16:39:161101:315/8	7678	16:00-6.4185
16:39:161101:315/9	26497	16:39-6.1621
16:39:161101:315/10	1350237	16:39-6.2602
16:39:161101:315/11	10459	вид ограничения (обременения): ограничения прав на земельный участок, предусмотренные статьей 56 Земельного кодекса Российской Федерации; Срок действия: не установлен; реквизиты документа-основания: постановление "Об установлении публичного сервитута на земельный участок" от 06.02.2024 № 354 выдан: Исполнительный комитет Тукаевского муниципального района Республики Татарстан; Содержание ограничения (обременения): Публичный сервитут "ЛЭП-10 кВ" устанавливается согласно п.1 и п. 4.1 статьи 39.37 ЗК РФ в пользу правообладателя АО АЭРОПОРТ "БЕГИШЕВО" (423878, Республика Татарстан, Тукаевский муниципальный район, Биклянское сельское поселение, тер. Аэропорт Бегишево, зд. 14; email:OFFICE@NBC.AERO) с целью реконструкции, капитального ремонта участков (частей) инженерных сооружений, являющихся линейными объектами и их эксплуатации в границах полос отвода и придорожных полос автомобильных дорог, на срок 3 года с момента установления.; Реестровый номер границы: 16:39-6.2800; Вид объекта реестра границ: Зона с особыми условиями использования территории; Вид зоны по документу: Публичный сервитут "ЛЭП-10 кВ"; Тип зоны: Зона публичного сервитута; Номер: 1
16:39:161101:315/12	685078	вид ограничения (обременения): ограничения прав на земельный участок, предусмотренные статьей 56 Земельного кодекса Российской Федерации; Срок действия: не установлен; реквизиты документа-основания: приказ Росавиации № 661-П от

полное наименование должности	ДОКУМЕНТ ПОДПИСАН ЭЛЕКТРОННОЙ ПОДПИСЬЮ Сертификат: 00BB056B7401CB38D2B3576ACDC8425108 Владелец: ФЕДЕРАЛЬНАЯ СЛУЖБА ГОСУДАРСТВЕННОЙ РЕГИСТРАЦИИ, КАДАСТРА И КАРТОГРАФИИ Действителен: с 27.06.2023 по 19.09.2024	инициалы, фамилия

Земельный участок			
вид объекта недвижимости			
Лист № 2 раздела 4.1	Всего листов раздела 4.1: 14	Всего разделов: 8	Всего листов выписки: 167

21.06.2024г. № КУВИ-001/2024-165326638	
Кадастровый номер:	16:39:161101:315

		14.08.2023 г. Об установлении приаэродромной территории аэродрома гражданской авиации Нижнекамск (Бегишево) от 14.08.2023 № 661-П выдан: ФЕДЕРАЛЬНОЕ АГЕНТСТВО ВОЗДУШНОГО ТРАНСПОРТА (Росавиация); приказ Росавиации от 18.02.2020 № 195-П "Об установлении приаэродромной территории аэродрома Бегишево (Нижнекамск)" от 18.02.2020 № 195-П выдан: ФЕДЕРАЛЬНОЕ АГЕНТСТВО ВОЗДУШНОГО ТРАНСПОРТА (Росавиация); Содержание ограничения (обременения): в границах седьмой подзоны ввиду превышения уровня шумового воздействия в зоне запрета строительства нормируемых объектов запрещается размещать: а) палаты больниц и санаториев, операционные больниц; б) кабинеты врачей поликлиник, амбулаторий, диспансеров, больниц, санаториев; в) классные помещения, учебные кабинеты, учительские комнаты, аудитории образовательных организаций, конференц-залы, читальные залы библиотек; г) музыкальные классы; д) жилые комнаты квартир, домов стационарных организаций социального обслуживания, организации для детей-сирот и детей, оставшихся без попечения родителей, спальные помещения в школах-интернатах, дошкольных образовательных организациях, домов отдыха, пансионатов; е) жилые комнаты общежитий и номера гостиниц; ж) территории, непосредственно прилегающие к зданиям больниц и санаториев; з) территории, непосредственно прилегающие к зданиям жилых домов, домов отдыха, пансионатов, домов- интернатов для престарелых и инвалидов, дошкольных образовательных организаций и других образовательных организаций; и) территории, непосредственно прилегающие к зданиям гостиниц и общежитий; к) площадки отдыха, функционально выделенные на территории микрорайонов и групп жилых домов, домов отдыха, пансионатов, стационарных организаций социального обслуживания, организаций для детей-сирот и детей, оставшихся без попечения родителей, площадки дошкольных образовательных организаций и других образовательных организаций.; Реестровый номер границы: 16:39-6.2602; Вид объекта реестра границ: Зона с особыми условиями использования территории; Вид зоны по документу: Седьмая подзона приаэродромной территории аэродрома гражданской авиации Нижнекамск (Бегишево); Тип зоны: Приаэродромная территория
16:39:161101:315/13	57358	вид ограничения (обременения): ограничения прав на земельный участок, предусмотренные статьей 56 Земельного кодекса Российской Федерации; Срок действия: не установлен; реквизиты документа-основания: постановление от 16.05.2024 № 2227 выдан: Исполнительный комитет Тукаевского муниципального района РТ; Содержание ограничения (обременения): Публичный сервитут "Инженерные сети для логистического комплекса и промышленной площадки. Наружные сети водоснабжения" устанавливается согласно п.1 и п.4.1 статьи 39.37 в пользу АО "ОЭЗ ППТ "Алабуга" (Юридический адрес: 423601, Республика Татарстан, Елабужский муниципальный район, ул Ш-2 (ОЭЗ Алабуга тер.), д 4/1; mail: post@alabuga.ru) с целью строительства и эксплуатации водопроводных сетей, сроком на 3 года с даты его установления.; Реестровый номер границы: 16:39-6.2852; Вид объекта реестра границ: Зона с особыми условиями использования территории; Вид зоны по документу: Инженерные сети для логистического комплекса и промышленной площадки. Наружные сети водоснабжения; Номер: 1

ДОКУМЕНТ ПОДПИСАН
ЭЛЕКТРОННОЙ ПОДПИСЬЮ
Сертификат: 00BB056B7401CB38D2B3576ACDC8425108
Владелец: ФЕДЕРАЛЬНАЯ СЛУЖБА ГОСУДАРСТВЕННОЙ РЕГИСТРАЦИИ, КАДАСТРА И КАРТОГРАФИИ
Действителен: с 27.06.2023 по 19.09.2024

полное наименование должности		инициалы, фамилия

Земельный участок
вид объекта недвижимости

Лист № 3 раздела 4.1	Всего листов раздела 4.1: 14	Всего разделов: 8	Всего листов выписки: 167

21.06.2024г. № КУВИ-001/2024-165326638	
Кадастровый номер:	16:39:161101:315

	Весь	вид ограничения (обременения): ограничения прав на земельный участок, предусмотренные статьей 56 Земельного кодекса Российской Федерации; Срок действия: не установлен; реквизиты документа-основания: справка от 18.06.2019 № 1-8/862 выдан: АО "РКЦ "Земля"; письмо Министерства экономического развития РФ от 18.06.2019 № Д23и-20437 выдан: Министерство экономического развития Российской Федерации; постановление от 08.09.2017 № №1083 выдан: Правительство Российской Федерации; свидетельство о государственной регистрации права от 05.10.2005 № 16-16-31-010-2005-641.1 выдан: Главное Управление Федеральной регистрационной службы по Республике Татарстан; письмо от 29.07.2019 № 04/3-7451 выдан: ООО "Газпром Трансгаз Казань"; приказ от 16.12.2015 № 943 выдан: Минэкономразвития Российской Федерации; Содержание ограничения (обременения): Согласно Постановлению Правительства РФ от 8 сентября 2017 № 1083 "Об утверждении Правил охраны магистральных газопроводов" в охранных зонах трубопроводов запрещается производить всякого рода действия, могущие нарушить нормальную эксплуатацию трубопроводов либо привести к их повреждению, в частности: а) перемещать, засыпать, повреждать и разрушать контрольно-измерительные и контрольно-диагностические пункты, предупредительные надписи, опознавательные и сигнальные знаки местонахождения магистральных газопроводов; б) открывать двери и люки необслуживаемых усилительных пунктов на кабельных линиях связи, калитки ограждений узлов линейной арматуры, двери установок электрохимической защиты, люки линейных и смотровых колодцев, открывать и закрывать краны, задвижки, отключать и включать средства связи, энергоснабжения, устройства телемеханики магистральных газопроводов; в) устраивать свалки, осуществлять сброс и слив едких и коррозионно-агрессивных веществ и горюче-смазочных материалов; г) складировать любые материалы, в том числе горюче-смазочные, или размещать хранилища любых материалов; д) повреждать берегозащитные, водовыпускные сооружения, земляные и иные сооружения (устройства), предохраняющие магистральный газопровод от разрушения; е) осуществлять постановку судов и плавучих объектов на якорь, добычу морских млекопитающих, рыболовство придонными орудиями добычи (вылова) водных биологических ресурсов, плавание с вытравленной якорь-цепью; ж) проводить дноуглубительные и другие работы, связанные с изменением дна и берегов водных объектов, за исключением работ, необходимых для технического обслуживания объекта магистрального газопровода; з) проводить работы с использованием ударно-импульсных устройств и вспомогательных механизмов, сбрасывать грузы; и) осуществлять рекреационную деятельность, кроме деятельности, предусмотренной подпунктом "ж" пункта 6 настоящих Правил, разводить костры и размещать источники огня; к) огораживать и перегораживать охранные зоны; л) размещать какие-либо здания, строения, сооружения, не относящиеся к объектам, указанным в пункте 2 настоящих Правил, за исключением объектов, указанных в подпунктах "д" - "к" и "м" пункта 6 настоящих Правил; м) осуществлять несанкционированное подключение (присоединение) к магистральному газопроводу.; Реестровый номер границы: 16:00-6.3804; Вид объекта реестра границ: Зона с особыми условиями использования территории; Вид зоны по документу: Охранная зона газопровода-отвода и ГРС г. Нижнекамск 2 очередь; Тип зоны: Охранная зона инженерных коммуникаций; Номер: 1

ДОКУМЕНТ ПОДПИСАН
ЭЛЕКТРОННОЙ ПОДПИСЬЮ
Сертификат: 00BB056B7401CB38D2B3576ACDC8425108
Владелец: ФЕДЕРАЛЬНАЯ СЛУЖБА ГОСУДАРСТВЕННОЙ РЕГИСТРАЦИИ, КАДАСТРА И КАРТОГРАФИИ
Действителен: с 27.06.2023 по 19.09.2024

полное наименование должности		инициалы, фамилия

Земельный участок
вид объекта недвижимости

Лист № 4 раздела 4.1	Всего листов раздела 4.1: 14	Всего разделов: 8	Всего листов выписки: 167

21.06.2024г. № КУВИ-001/2024-165326638	
Кадастровый номер:	16:39:161101:315

	Весь	вид ограничения (обременения): ограничения прав на земельный участок, предусмотренные статьей 56 Земельного кодекса Российской Федерации; Срок действия: не установлен; реквизиты документа-основания: свидетельство о государственной регистрации права от 05.10.2005 № 16-16-31-010-2005-640.1 выдан: Главное Управление Федеральной регистрационной службы по РТ; Содержание ограничения (обременения): Налагаемые ограничения входят в перечень национальных стандартов и сводов правил утвержденный постановлением Правительства РФ от 26 декабря 2014 года N 1521 и устанавливаются согласно п.7.15 «СП 36.13330.2012. Свод правил. Магистральные трубопроводы. Актуализированная редакция СНиП 2.05.06-85*», утвержденного Приказом Федерального агентства по строительству и жилищно-коммунальному хозяйству (Госстрой) от 25.12.2012 № 108/ГС, с изменениями и дополнениями (далее – «СП»). В зонах минимальных расстояний от объектов единой системы газоснабжения не допускается размещение и строительство следующих объектов: 1. Города и другие населенные пункты; коллективные сады с садовыми домиками, дачные поселки; отдельные промышленные и сельскохозяйственные предприятия; тепличные комбинаты и хозяйства; птицефабрики; молокозаводы; карьеры разработки полезных ископаемых; гаражи и открытые стоянки для автомобилей индивидуальных владельцев на количество автомобилей более 20; отдельно стоящие здания с массовым скоплением людей (школы, больницы, клубы, детские сады и ясли, вокзалы и т.д.); жилые здания 3-этажные и выше; железнодорожные станции; аэропорты; морские и речные порты и пристани; гидроэлектростанции; гидротехнические сооружения морского и речного транспорта; очистные сооружения и насосные станции водопроводные, не относящиеся к магистральному трубопроводу, мосты железных дорог общей сети и автомобильных дорог категорий I и II с пролетом свыше 20 м (при прокладке нефтепроводов и нефтепродуктопроводов ниже мостов по течению); склады легковоспламеняющихся и горючих жидкостей и газов с объемом хранения свыше 1000 м; автозаправочные станции; мачты (башни) и сооружения многоканальной радиорелейной линии технологической связи трубопроводов, мачты (башни) и сооружения многоканальной радиорелейной линии связи операторов связи - владельцев коммуникаций; 2. Железные дороги общей сети (на перегонах) и автодороги категорий I-III, параллельно которым прокладывается трубопровод; отдельно стоящие: 1-2-этажные жилые здания; садовые домики, дачи; дома линейных обходчиков; кладбища; сельскохозяйственные фермы и огороженные участки для организованного выпаса скота; полевые станы; 3. Отдельно стоящие нежилые и подсобные строения; устья бурящихся и эксплуатируемых нефтяных, газовых и артезианских скважин; гаражи и открытые стоянки для автомобилей индивидуальных владельцев на 20 автомобилей и менее; канализационные сооружения; железные дороги промышленных предприятий; автомобильные дороги категорий IV-V, параллельно которым прокладывается трубопровод; 4. Мосты железных дорог промышленных предприятий, автомобильных дорог категорий III, IV с пролетом свыше 20 м (при прокладке нефтепроводов и нефтепродуктопроводов ниже мостов по течению); 5. Территории НПС, ПС, КС, установок комплексной подготовки нефти и газа, СПХГ, групповых и сборных пунктов промыслов, ПГРС, установок очистки и осушки газа; 6. Вертодромы и посадочные площадки без базирования на них вертолетов; Кроме вышеуказанных пунктов также не

ДОКУМЕНТ ПОДПИСАН
ЭЛЕКТРОННОЙ ПОДПИСЬЮ
Сертификат: 00BB056B7401CB38D2B3576ACDC8425108
Владелец: ФЕДЕРАЛЬНАЯ СЛУЖБА ГОСУДАРСТВЕННОЙ РЕГИСТРАЦИИ, КАДАСТРА И КАРТОГРАФИИ
Действителен: с 27.06.2023 по 19.09.2024

полное наименование должности		инициалы, фамилия

Земельный участок			
вид объекта недвижимости			
Лист № 5 раздела 4.1	Всего листов раздела 4.1: 14	Всего разделов: 8	Всего листов выписки: 167
21.06.2024г. № КУВИ-001/2024-165326638			
Кадастровый номер:	16:39:161101:315		

		допускается размещение и строительство зданий, строений, сооружений и иных объектов, не относящихся к объектам единой системы газоснабжения в соответствии с п. 8 - 17 Таблицы 4 СП. В соответствии с п. 8.2.6 общих требований СП, на расстоянии 300 м от запорной арматуры и продувочных свечей не допускается размещение и строительство зданий, строений и сооружений, не относящихся к объектам единой системы газоснабжения; мостов и виадуков железных и автомобильных дорог; воздушных линий электропередачи высокого напряжения.; Реестровый номер границы: 16:00-6.4307; Вид объекта реестра границ: Зона с особыми условиями использования территории; Вид зоны по документу: Зона минимальных расстояний до газопровода-отвода и ГРС г. Нижнекамск 1 очередь; Тип зоны: Иная зона с особыми условиями использования территории; Номер: 1
	Весь	вид ограничения (обременения): ограничения прав на земельный участок, предусмотренные статьей 56 Земельного кодекса Российской Федерации; Срок действия: не установлен; реквизиты документа-основания: постановление "О внесении изменений в постановление Исполнительного комитета Тукаевского муниципального района от 17.12.2007 г. №287"Об утверждении охранных зон газо-продуктоводов , принажлежащих ОАО"татнефть" от 14.12.2012 № 4338 выдан: Руководитель Исполнительного комитета Тукаевского муниципального района РТ; Содержание ограничения (обременения): Ограничения использования объектов недвижимости в границах зоны с особыми условиями использования согласно "Порядка использования земель в охранных зонах трубопроводов", утвержденного Постановлением Кабинетом Министров Республики Татарстан от 20.08.2007 г. № 395; Реестровый номер границы: 16:39-6.849; Вид объекта реестра границ: Зона с особыми условиями использования территории; Вид зоны по документу: Охранная зона продуктопровода Миннибаево - Нижнекамский НХК (2нитки) ОАО "Татнефть" Управление "Татнефтегазпереработка"; Тип зоны: Охранная зона инженерных коммуникаций; Номер: 1
	Весь	вид ограничения (обременения): ограничения прав на земельный участок, предусмотренные статьей 56 Земельного кодекса Российской Федерации; Срок действия: не установлен; реквизиты документа-основания: постановление "Правила охраны магистральных трубопроводов" от 22.04.1992 № 9 выдан: Госгортехнадзор РФ; Содержание ограничения (обременения): Правила охраны магистральных трубопроводов (Утверждены Минтопэнерго РФ 29.04.92, Постановлением Госгортехнадзора РФ от 22.04.92 №9); Реестровый номер границы: 16:39-6.1524; Вид объекта реестра границ: Зона с особыми условиями использования территории; Вид зоны по документу: Охранная зона газопровода-отвода и ГРС г. Нижнекамск 1 очереди и газопровода-отвода и ГРС г. Нижнекамск 2 очереди; Тип зоны: Охранная зона инженерных коммуникаций
	Весь	вид ограничения (обременения): ограничения прав на земельный участок, предусмотренные статьей 56 Земельного кодекса Российской Федерации; Срок действия: не установлен; реквизиты документа-основания: правила охраны магистральных трубопроводов от 24.04.1992 № 9 выдан: Госгортехнадзор РФ; выписка из ЕГРН об основных характеристиках и зарегистрированных правах на объект недвижимости от 10.04.2017 № б/н выдан: Управление Федеральной службы государственной регистрации, кадастра и картографии по Республике Татарстан; постановление от 05.03.2019 № 761 выдан:

ДОКУМЕНТ ПОДПИСАН
ЭЛЕКТРОННОЙ ПОДПИСЬЮ
Сертификат: 00BB056B7401CB38D2B3576ACDC8425108
Владелец: ФЕДЕРАЛЬНАЯ СЛУЖБА ГОСУДАРСТВЕННОЙ РЕГИСТРАЦИИ, КАДАСТРА И КАРТОГРАФИИ
Действителен: с 27.06.2023 по 19.09.2024

полное наименование должности		инициалы, фамилия

Земельный участок
вид объекта недвижимости

Лист № 6 раздела 4.1	Всего листов раздела 4.1: 14	Всего разделов: 8	Всего листов выписки: 167

21.06.2024г. № КУВИ-001/2024-165326638	
Кадастровый номер:	16:39:161101:315

Исполнительный комитет Тукаевского муниципального района Республики Татарстан; письмо от 06.03.2019 № ТПК-01-01-03-913 выдан: АО "Транснефть-Прикамье"; приказ от 16.12.2015 № 943 выдан: Минэкономразвития Российской Федерации; Содержание ограничения (обременения): Использование земельных участков, расположенных в границе охранной зоны МН, в соответствии с Постановлением Госгортехнадзора от 24 апреля 1992 г. №9 "Правила охраны магистральных нефтепроводов": В охранных зонах трубопроводов запрещается производить всякого рода действия, могущие нарушить нормальную эксплуатацию трубопроводов либо привести к их повреждению, в частности: а) перемещать, засыпать и ломать опознавательные и сигнальные знаки, контрольно - измерительные пункты; б) открывать люки, калитки и двери необслуживаемых усилительных пунктов кабельной связи, ограждений узлов линейной арматуры, станций катодной и дренажной защиты, линейных и смотровых колодцев и других линейных устройств, открывать и закрывать краны и задвижки, отключать или включать средства связи, энергоснабжения и телемеханики трубопроводов; в) устраивать всякого рода свалки, выливать растворы кислот, солей и щелочей; г) разрушать берегоукрепительные сооружения, водопропускные устройства, земляные и иные сооружения (устройства), предохраняющие трубопроводы от разрушения, а прилегающую территорию и окружающую местность - от аварийного разлива транспортируемой продукции; д) бросать якоря, проходить с отданными якорями, цепями, лотами, волокушами и тралами, производить дноуглубительные и землечерпальные работы; е) разводить огонь и размещать какие-либо открытые или закрытые источники огня. В охранных зонах трубопроводов без письменного разрешения предприятий трубопроводного транспорта запрещается: а) возводить любые постройки и сооружения; б) высаживать деревья и кустарники всех видов, складировать корма, удобрения, материалы, сено и солому, располагать коновязи, содержать скот, выделять рыбопромысловые участки, производить добычу рыбы, а также водных животных и растений, устраивать водопои, производить колку и заготовку льда; в) сооружать проезды и переезды через трассы трубопроводов, устраивать стоянки автомобильного транспорта, тракторов и механизмов, размещать сады и огороды; г) производить мелиоративные земляные работы, сооружать оросительные и осушительные системы; д) производить всякого рода открытые и подземные, горные, строительные, монтажные и взрывные работы, планировку грунта. Письменное разрешение на производство взрывных работ в охранных зонах трубопроводов выдается только после представления предприятием, производящим эти работы, соответствующих материалов, предусмотренных действующими Едиными правилами безопасности при взрывных работах; е) производить геологосъемочные, геолого - разведочные, поисковые, геодезические и другие изыскательские работы, связанные с устройством скважин, шурфов и взятием проб грунта (кроме почвенных образцов). Предприятия и организации, получившие письменное разрешение на ведение в охранных зонах трубопроводов работ, обязаны выполнять их с соблюдением условий, обеспечивающих сохранность трубопроводов и опознавательных знаков, и несут ответственность за повреждение последних.; Реестровый номер границы: 16:39-6.934; Вид объекта реестра границ: Зона с особыми условиями использования территории; Вид зоны по документу: Комплекс перекачки нефтепродуктов с НПЗ ОАО "Танеко" (подпорная насос. станция, блок.трубопровод 2,5км,

ДОКУМЕНТ ПОДПИСАН
ЭЛЕКТРОННОЙ ПОДПИСЬЮ
Сертификат: 00BB056B7401CB38D2B3576ACDC8425108
Владелец: ФЕДЕРАЛЬНАЯ СЛУЖБА ГОСУДАРСТВЕННОЙ РЕГИСТРАЦИИ, КАДАСТРА И КАРТОГРАФИИ
Действителен: с 27.06.2023 по 19.09.2024

полное наименование должности		инициалы, фамилия

Земельный участок
вид объекта недвижимости

Лист № 7 раздела 4.1	Всего листов раздела 4.1: 14	Всего разделов: 8	Всего листов выписки: 167

21.06.2024г. № КУВИ-001/2024-165326638	
Кадастровый номер:	16:39:161101:315

		перемычка для раздельной прокачки топлива, ГПС "Нижнекамск-II",трубопровод до врезки в сущ.нефтепродуктопровод 33,4км с камерой приема в точке врезки); Тип зоны: Охранная зона инженерных коммуникаций; Номер: 1
	Весь	вид ограничения (обременения): ограничения прав на земельный участок, предусмотренные статьей 56 Земельного кодекса Российской Федерации; Срок действия: не установлен; реквизиты документа-основания: справка от 18.06.2019 № 1-8/862 выдан: АО "РКЦ "Земля"; письмо Министерства экономического развития РФ от 18.06.2019 № Д23и-20437 выдан: Министерство экономического развития Российской Федерации; постановление от 08.09.2017 № №1083 выдан: Правительство Российской Федерации; свидетельство о государственной регистрации права от 05.10.2005 № 16-16-31/010/2005-640 выдан: Главное Управление Федеральной регистрационной службы по Республике Татарстан; письмо от 29.07.2019 № 04/3-7451 выдан: ООО "Газпром Трансгаз Казань"; приказ от 16.12.2015 № 943 выдан: Минэкономразвития Российской Федерации; Содержание ограничения (обременения): Согласно Постановлению Правительства РФ от 8 сентября 2017 № 1083 "Об утверждении Правил охраны магистральных газопроводов" в охранных зонах трубопроводов запрещается производить всякого рода действия, могущие нарушить нормальную эксплуатацию трубопроводов либо привести к их повреждению, в частности: а) перемещать, засыпать, повреждать и разрушать контрольно-измерительные и контрольно-диагностические пункты, предупредительные надписи, опознавательные и сигнальные знаки местонахождения магистральных газопроводов; б) открывать двери и люки необслуживаемых усилительных пунктов на кабельных линиях связи, калитки ограждений узлов линейной арматуры, двери установок электрохимической защиты, люки линейных и смотровых колодцев, открывать и закрывать краны, задвижки, отключать и включать средства связи, энергоснабжения, устройства телемеханики магистральных газопроводов; в) устраивать свалки, осуществлять сброс и слив едких и коррозионно-агрессивных веществ и горюче-смазочных материалов; г) складировать любые материалы, в том числе горюче-смазочные, или размещать хранилища любых материалов; д) повреждать берегозащитные, водовыпускные сооружения, земляные и иные сооружения (устройства), предохраняющие магистральный газопровод от разрушения; е) осуществлять постановку судов и плавучих объектов на якорь, добычу морских млекопитающих, рыболовство придонными орудиями добычи (вылова) водных биологических ресурсов, плавание с вытравленной якорь-цепью; ж) проводить дноуглубительные и другие работы, связанные с изменением дна и берегов водных объектов, за исключением работ, необходимых для технического обслуживания объекта магистрального газопровода; з) проводить работы с использованием ударно-импульсных устройств и вспомогательных механизмов, сбрасывать грузы; и) осуществлять рекреационную деятельность, кроме деятельности, предусмотренной подпунктом "ж" пункта 6 настоящих Правил, разводить костры и размещать источники огня; к) огораживать и перегораживать охранные зоны; л) размещать какие-либо здания, строения, сооружения, не относящиеся к объектам, указанным в пункте 2 настоящих Правил, за исключением объектов, указанных в подпунктах "д" - "к" и "м" пункта 6 настоящих Правил; м) осуществлять несанкционированное подключение (присоединение) к магистральному газопроводу.; Реестровый номер границы: 16:00-6.3780; Вид объекта реестра границ:

ДОКУМЕНТ ПОДПИСАН
ЭЛЕКТРОННОЙ ПОДПИСЬЮ
Сертификат: 00BB056B7401CB38D2B3576ACDC8425108
Владелец: ФЕДЕРАЛЬНАЯ СЛУЖБА ГОСУДАРСТВЕННОЙ РЕГИСТРАЦИИ, КАДАСТРА И КАРТОГРАФИИ
Действителен: с 27.06.2023 по 19.09.2024

полное наименование должности		инициалы, фамилия

Земельный участок
вид объекта недвижимости

Лист № 8 раздела 4.1	Всего листов раздела 4.1: 14	Всего разделов: 8	Всего листов выписки: 167

21.06.2024г. № КУВИ-001/2024-165326638	
Кадастровый номер:	16:39:161101:315

		Зона с особыми условиями использования территории; Вид зоны по документу: Охранная зона газопровода-отвода и ГРС г. Нижнекамск 1 очередь; Тип зоны: Охранная зона инженерных коммуникаций; Номер: 1
	Весь	вид ограничения (обременения): ограничения прав на земельный участок, предусмотренные статьей 56 Земельного кодекса Российской Федерации; Срок действия: не установлен; реквизиты документа-основания: свидетельство о государственной регистрации права от 05.10.2005 № 16-16-31-010-2005-641.1 выдан: Главное Управление Федеральной регистрационной службы по РТ; решение Арбитражного суда Республики Татарстан от 01.03.2022 № А65-22094/2021 выдан: Арбитражный суд Республики Татарстан; Содержание ограничения (обременения): Налагаемые ограничения входят в перечень национальных стандартов и сводов правил утвержденный постановлением Правительства РФ от 26 декабря 2014 года N 1521 и устанавливаются согласно п.7.15 «СП 36.13330.2012. Свод правил. Магистральные трубопроводы. Актуализированная редакция СНиП 2.05.06-85*», утвержденного Приказом Федерального агентства по строительству и жилищно-коммунальному хозяйству (Госстрой) от 25.12.2012 № 108/ГС, с изменениями и дополнениями (далее – «СП»). В зонах минимальных расстояний от объектов единой системы газоснабжения не допускается размещение и строительство следующих объектов: 1. Города и другие населенные пункты; коллективные сады с садовыми домиками, дачные поселки; отдельные промышленные и сельскохозяйственные предприятия; тепличные комбинаты и хозяйства; птицефабрики; молокозаводы; карьеры разработки полезных ископаемых; гаражи и открытые стоянки для автомобилей индивидуальных владельцев на количество автомобилей более 20; отдельно стоящие здания с массовым скоплением людей (школы, больницы, клубы, детские сады и ясли, вокзалы и т.д.); жилые здания 3-этажные и выше; железнодорожные станции; аэропорты; морские и речные порты и пристани; гидроэлектростанции; гидротехнические сооружения морского и речного транспорта; очистные сооружения и насосные станции водопроводные, не относящиеся к магистральному трубопроводу, мосты железных дорог общей сети и автомобильных дорог категорий I и II с пролетом свыше 20 м (при прокладке нефтепроводов и нефтепродуктопроводов ниже мостов по течению); склады легковоспламеняющихся и горючих жидкостей и газов с объемом хранения свыше 1000 м; автозаправочные станции; мачты (башни) и сооружения многоканальной радиорелейной линии технологической связи трубопроводов, мачты (башни) и сооружения многоканальной радиорелейной линии связи операторов связи - владельцев коммуникаций; 2. Железные дороги общей сети (на перегонах) и автодороги категорий I-III, параллельно которым прокладывается трубопровод; отдельно стоящие: 1-2-этажные жилые здания; садовые домики, дачи; дома линейных обходчиков; кладбища; сельскохозяйственные фермы и огороженные участки для организованного выпаса скота; полевые станы; 3. Отдельно стоящие нежилые и подсобные строения; устья бурящихся и эксплуатируемых нефтяных, газовых и артезианских скважин; гаражи и открытые стоянки для автомобилей индивидуальных владельцев на 20 автомобилей и менее; канализационные сооружения; железные дороги промышленных предприятий; автомобильные дороги категорий IV-V, параллельно которым прокладывается трубопровод; 4. Мосты железных дорог промышленных предприятий, автомобильных дорог категорий III, IV с пролетом свыше 20 м (при

ДОКУМЕНТ ПОДПИСАН
ЭЛЕКТРОННОЙ ПОДПИСЬЮ
Сертификат: 00BB056B7401CB38D2B3576ACDC8425108
Владелец: ФЕДЕРАЛЬНАЯ СЛУЖБА ГОСУДАРСТВЕННОЙ РЕГИСТРАЦИИ, КАДАСТРА И КАРТОГРАФИИ
Действителен: с 27.06.2023 по 19.09.2024

полное наименование должности		инициалы, фамилия

Земельный участок
вид объекта недвижимости

Лист № 9 раздела 4.1	Всего листов раздела 4.1: 14	Всего разделов: 8	Всего листов выписки: 167

21.06.2024г. № КУВИ-001/2024-165326638	
Кадастровый номер:	16:39:161101:315

		прокладке нефтепроводов и нефтепродуктопроводов ниже мостов по течению); 5. Территории НПС, ПС, КС, установок комплексной подготовки нефти и газа, СПХГ, групповых и сборных пунктов промыслов, ПГРС, установок очистки и осушки газа; 6. Вертодромы и посадочные площадки без базирования на них вертолетов; Кроме вышеуказанных пунктов также не допускается размещение и строительство зданий, строений, сооружений и иных объектов, не относящихся к объектам единой системы газоснабжения в соответствии с п. 8 - 17 Таблицы 4 СП. В соответствии с п. 8.2.6 общих требований СП, на расстоянии 300 м от запорной арматуры и продувочных свечей не допускается размещение и строительство зданий, строений и сооружений, не относящихся к объектам единой системы газоснабжения; мостов и виадуков железных и автомобильных дорог; воздушных линий электропередачи высокого напряжения.; Реестровый номер границы: 16:00-6.4298; Вид объекта реестра границ: Зона с особыми условиями использования территории; Вид зоны по документу: Зона минимальных расстояний до газопровода-отвода и ГРС г. Нижнекамск 2 очередь; Тип зоны: Иная зона с особыми условиями использования территории; Номер: 1
	Весь	вид ограничения (обременения): ограничения прав на земельный участок, предусмотренные статьей 56 Земельного кодекса Российской Федерации; Срок действия: не установлен; реквизиты документа-основания: свидетельство о государственной регистрации права от 18.04.2021 № 16-16/041-16/127/001/2016-6851/1 выдан: Федеральная служба государственной регистрации, кадастра и картографии (РОСРЕЕСТР); Содержание ограничения (обременения): В охранных зонах запрещается осуществлять любые действия, которые могут нарушить безопасную работу объектов электросетевого хозяйства, в том числе привести к их повреждению или уничтожению, и (или) повлечь причинение вреда жизни, здоровью граждан и имуществу физических или юридических лиц, а также повлечь нанесение экологического ущерба и возникновение пожаров, в том числе:набрасывать на провода и опоры воздушных линий электропередачи посторонние предметы, а также подниматься на опоры воздушных линий электропередачи;размещать любые объекты и предметы (материалы) в пределах созданных в соответствии с требованиями нормативно-технических документов проходов и подъездов для доступа к объектам электросетевого хозяйства, а также проводить любые работы и возводить сооружения, которые могут препятствовать доступу к объектам электросетевого хозяйства, без создания необходимых для такого доступа проходов и подъездов;находиться в пределах огороженной территории и помещениях распределительных устройств и подстанций, открывать двери и люки распределительных устройств и подстанций, производить переключения и подключения в электрических сетях (указанное требование не распространяется на работников, занятых выполнением разрешенных в установленном порядке работ), разводить огонь в пределах охранных зон вводных и распределительных устройств, подстанций, воздушных линий электропередачи, а также в охранных зонах кабельных линий электропередачи;размещать свалки;производить работы ударными механизмами, сбрасывать тяжести массой свыше 5 тонн, производить сброс и слив едких и коррозионных веществ и горюче-смазочных материалов (в охранных зонах подземных кабельных линий электропередачи).; Реестровый номер границы:

ДОКУМЕНТ ПОДПИСАН
ЭЛЕКТРОННОЙ ПОДПИСЬЮ
Сертификат: 00BB056B7401CB38D2B3576ACDC8425108
Владелец: ФЕДЕРАЛЬНАЯ СЛУЖБА ГОСУДАРСТВЕННОЙ РЕГИСТРАЦИИ, КАДАСТРА И КАРТОГРАФИИ
Действителен: с 27.06.2023 по 19.09.2024

полное наименование должности		инициалы, фамилия

Земельный участок
вид объекта недвижимости

Лист № 10 раздела 4.1	Всего листов раздела 4.1: 14	Всего разделов: 8	Всего листов выписки: 167

21.06.2024г. № КУВИ-001/2024-165326638	
Кадастровый номер:	16:39:161101:315

		16:00-6.4185; Вид объекта реестра границ: Зона с особыми условиями использования территории; Вид зоны по документу: Охранная зона ЛЭП -10кВ; Тип зоны: Охранная зона инженерных коммуникаций
	Весь	вид ограничения (обременения): ограничения прав на земельный участок, предусмотренные статьей 56 Земельного кодекса Российской Федерации; Срок действия: не установлен; реквизиты документа-основания: постановление от 24.02.2009 № 160 выдан: Правительство Российской Федерации; выдержка из "Плана приватизации при преобразовании производственного объединения "Татнефть" в акционерное общество открытого типа" от 19.01.1994 № 22 выдан: Госкомитет Республики Татарстан по управлению госимуществом; справка о балансовой принадлежности от 01.10.2017 № б/н выдан: НГДУ "Прикамнефть" ПАО "Татнефть" имени В.Д. Шашина; доверенность от 10.10.2017 № 3841780 выдан: Галеев Р.Р., временно исполняющий обязанности нотариуса Галеевой Р.М.; доверенность от 04.04.2018 № 3841780 выдан: ПАО Татнефть; письмо от 04.04.2018 № 834-Порг(100) выдан: ПАО Татнефть; приказ от 16.12.2015 № 943 выдан: Минэкономразвития РФ; Содержание ограничения (обременения): Постановлением Правительства Российской Федерации №160 от 24.02.2009 г."О порядке установления охранных зон объектов электросетевого хозяйства и особых условий использования земельных участков, расположенных в границах таких зон". В охранных зонах запрещается осуществлять любые действия, которые могут нарушить безопасную работу объектов электросетевого хозяйства, в том числе привести к их повреждению или уничтожению, и (или) повлечь причинение вреда жизни, здоровью граждан и имуществу физических или юридических лиц, а также повлечь нанесение экологического ущерба и возникновение пожаров, в том числе: а) набрасывать на провода и опоры воздушных линий электропередачи посторонние предметы, а также подниматься на опоры воздушных линий электропередачи; б) размещать любые объекты и предметы (материалы) в пределах созданных в соответствии с требованиями нормативно-технических документов проходов и подъездов для доступа к объектам электросетевого хозяйства, а также проводить любые работы и возводить сооружения, которые могут препятствовать доступу к объектам электросетевого хозяйства, без создания необходимых для такого доступа проходов и подъездов; в) находиться в пределах огороженной территории и помещениях распределительных устройств и подстанций, открывать двери и люки распределительных устройств и подстанций, производить переключения и подключения в электрических сетях (указанное требование не распространяется на работников, занятых выполнением разрешенных в установленном порядке работ), разводить огонь в пределах охранных зон вводных и распределительных устройств, подстанций, воздушных линий электропередачи, а также в охранных зонах кабельных линий электропередачи; г) размещать свалки; д) производить работы ударными механизмами, сбрасывать тяжести массой свыше 5 тонн, производить сброс и слив едких и коррозионных веществ и горюче-смазочных материалов (в охранных зонах подземных кабельных линий электропередачи).; Реестровый номер границы: 16:39-6.1621; Вид объекта реестра границ: Зона с особыми условиями использования территории; Вид зоны по документу: ВЛЭП-6 кВ 19-07; Тип зоны: Охранная зона инженерных коммуникаций; Номер: ВЛЭП-6 кВ 19-07

ДОКУМЕНТ ПОДПИСАН
ЭЛЕКТРОННОЙ ПОДПИСЬЮ
Сертификат: 00BB056B7401CB38D2B3576ACDC8425108
Владелец: ФЕДЕРАЛЬНАЯ СЛУЖБА ГОСУДАРСТВЕННОЙ РЕГИСТРАЦИИ, КАДАСТРА И КАРТОГРАФИИ
Действителен: с 27.06.2023 по 19.09.2024

полное наименование должности		инициалы, фамилия

Земельный участок
вид объекта недвижимости

Лист № 11 раздела 4.1	Всего листов раздела 4.1: 14	Всего разделов: 8	Всего листов выписки: 167

21.06.2024г. № КУВИ-001/2024-165326638	
Кадастровый номер:	16:39:161101:315

	Весь	вид ограничения (обременения): ограничения прав на земельный участок, предусмотренные статьей 56 Земельного кодекса Российской Федерации; Срок действия: не установлен; реквизиты документа-основания: приказ Росавиации от 18.02.2020 № 195-П "Об установлении приаэродромной территории аэродрома Бегишево (Нижнекамск)"я на приаэродромной территории подзон и Правил разрешения разногласий, возникающих между высшими исполнительными органами государственной власти субъектов Российской Федерации и уполномоченными Правительством Российской Федерации федеральными органами исполнительной власти при согласовании проекта решения об установлении приаэродромной территории» №1460 от 02.12.2017 от 18.02.2020 № 195-П выдан: ФЕДЕРАЛЬНОЕ АГЕНТСТВО ВОЗДУШНОГО ТРАНСПОРТА (Росавиация); Содержание ограничения (обременения): В пределах шестой подзоны приаэродромной территории запрещается размещать объекты, способствующие привлечению и массовому скоплению птиц. К таким объектам относятся: объекты размещения отходов, скотомогильники, фермы, зернохранилища, элеваторы, продуктовые склады, прочие складские помещения, предназначенные для хранения продуктов, теплицы, птицефермы, зверофермы, животноводческие предприятия и другие объекты привлекательные для птиц наличием открытых источников корма. Запрещаются сельскохозяйственные работы на территории аэродрома, за исключением сенокошения. Размещение объектов, потенциально являющихся местами скопления птиц (или сохранение существующих объектов, с выявленными местами скопления птиц) на приаэродромной территории в границах шестой подзоны, допустимо в случае выполнения орнитологического обследования и подготовки заключения по оценке влияния объекта на безопасность полётов, а также при подтверждении регулярного дальнейшего проведения мероприятий по предотвращению скопления птиц на объекте.; Реестровый номер границы: 16:39-6.2606; Вид объекта реестра границ: Зона с особыми условиями использования территории; Вид зоны по документу: Шестая подзона Приаэродромной территории АО «АЭРОПОРТ БЕГИШЕВО»; Тип зоны: Охранная зона транспорта
	Весь	вид ограничения (обременения): ограничения прав на земельный участок, предусмотренные статьей 56 Земельного кодекса Российской Федерации; Срок действия: не установлен; реквизиты документа-основания: приказ Росавиации от 18.02.2020 № 195-П "Об установлении приаэродромной территории аэродрома Бегишево (Нижнекамск)" от 18.02.2020 № 195-П выдан: ФЕДЕРАЛЬНОЕ АГЕНТСТВО ВОЗДУШНОГО ТРАНСПОРТА (Росавиация); Содержание ограничения (обременения): В пределах третьей подзоны приаэродромной территории запрещается размещать объекты, высота которых превышает ограничения, установленные уполномоченным Правительством Российской Федерации федеральным органом исполнительной власти при установлении соответствующей приаэродромной территории. Для объектов недвижимости, права на которые возникли у граждан или юридических лиц до установления приаэродромной территории, и объектов, в отношении которых выдано разрешение на строительство до установления приаэродромной территории (далее – существующие объекты) в целях сохранения законных

ДОКУМЕНТ ПОДПИСАН
ЭЛЕКТРОННОЙ ПОДПИСЬЮ
Сертификат: 00BB056B7401CB38D2B3576ACDC8425108
Владелец: ФЕДЕРАЛЬНАЯ СЛУЖБА ГОСУДАРСТВЕННОЙ РЕГИСТРАЦИИ, КАДАСТРА И КАРТОГРАФИИ
Действителен: с 27.06.2023 по 19.09.2024

полное наименование должности		инициалы, фамилия

Земельный участок			
вид объекта недвижимости			
Лист № 12 раздела 4.1	Всего листов раздела 4.1: 14	Всего разделов: 8	Всего листов выписки: 167
21.06.2024г. № КУВИ-001/2024-165326638			
Кадастровый номер:	16:39:161101:315		

		прав граждан и юридических лиц и обеспечения безопасности полётов в случае превышения установленных ограничений по предельной абсолютной высоте существующих объектов, на каждый существующий объект необходимо наличие согласования строительства объекта в границах приаэродромной территории, выданного уполномоченным органом (далее – Согласование строительства) и документа, подтверждающего отсутствие влияния объекта капитального строительства на безопасность полётов, в том числе и документа, подтверждающего отсутствие влияния объекта капитального строительства на безопасность полётов, в том числе на работу средств радиотехнического обеспечения полётов воздушных судов, подготовленного специализированной организацией, либо научно-исследовательским институтом гражданской авиации, в соответствии с порядком, установленным действующим законодательством РФ (аэронавигационное рассмотрение).; Реестровый номер границы: 16:39-6.2604; Вид объекта реестра границ: Зона с особыми условиями использования территории; Вид зоны по документу: Третья подзона приаэродромной территории аэродрома гражданской авиации Нижнекамск (Бегишево)
	Весь	вид ограничения (обременения): ограничения прав на земельный участок, предусмотренные статьей 56 Земельного кодекса Российской Федерации; Срок действия: не установлен; реквизиты документа-основания: приказ Росавиации № 661-П от 14.08.2023 г. Об установлении приаэродромной территории аэродрома гражданской авиации Нижнекамск (Бегишево) от 14.08.2023 № 661-П выдан: ФЕДЕРАЛЬНОЕ АГЕНТСТВО ВОЗДУШНОГО ТРАНСПОРТА (Росавиация; приказ Росавиации от 18.02.2020 № 195-П "Об установлении приаэродромной территории аэродрома Бегишево (Нижнекамск)" от 18.02.2020 № 195-П выдан: ФЕДЕРАЛЬНОЕ АГЕНТСТВО ВОЗДУШНОГО ТРАНСПОРТА (Росавиация; Содержание ограничения (обременения): В пределах четвертой подзоны приаэродромной территории запрещается: 1. размещать объекты, создающие помехи в работе наземных средств и систем обслуживания воздушного движения, навигации, посадки и связи, предназначенных для организации воздушного движения и расположенных вне первой подзоны. 2. без согласования с оператором аэродрома размещение объектов, превышающих высотные ограничения: сектор 1 от 204 м до 204 м. сектор 2 от 176 м до 176 м. сектор 3 от 198 м до 198 м; сектор 4 от 191 м до 191 м; сектор 5 от 205 м до 205 м. сектор 6 от 196 м до 196 м. сектор 7 от 219 м до 219 м. сектор 8 от 181 м до 181 м. сектор 9 от 165 м до 165 м. сектор 10 от 198 м до 214 м. сектор 11 от 214 м до 218 м. сектор 12 от 218 м до 223 м. сектор 13 от 223 м до 227 м. сектор 14 от 227 м до 231 м. сектор 15 от 231 м до 236 м. сектор 16 от 236 м до 240 м. сектор 17 от 240 м до 245 м. сектор 18 от 245 м до 249 м. сектор 19 от 249 м до 253 м. сектор 20 от 253 м до 258 м. сектор 21 от 258 м до 262 м. сектор 22 от 262 м до 266 м. сектор 23 от 266 м до 271 м. сектор 24 от 271 м до 275 м. сектор 25 от 275 м до 279 м. сектор 26 от 279 м до 284 м. сектор 27 от 284 м до 288 м. сектор 28 от 288 м до 293 м. сектор 29 от 293 м до 297 м. сектор 30 от 297 м до 301 м. сектор 31 от 301 м до 306 м. сектор 32 от 306 м до 310 м. сектор 33 от 310 м до 314 м. сектор 34 от 314 м до 319 м. сектор 35 от 319 м до 323 м. сектор 36 от 323 м до 327 м. сектор 37 от 327 м до 332 м. сектор 38 от 332 м до 336 м. сектор 39 от 196 м до 211 м. сектор 40 от

ДОКУМЕНТ ПОДПИСАН
ЭЛЕКТРОННОЙ ПОДПИСЬЮ
Сертификат: 00BB056B7401CB38D2B3576ACDC8425108
Владелец: ФЕДЕРАЛЬНАЯ СЛУЖБА ГОСУДАРСТВЕННОЙ РЕГИСТРАЦИИ, КАДАСТРА И КАРТОГРАФИИ
Действителен: с 27.06.2023 по 19.09.2024

полное наименование должности		инициалы, фамилия

Земельный участок
вид объекта недвижимости

Лист № 13 раздела 4.1	Всего листов раздела 4.1: 14	Всего разделов: 8	Всего листов выписки: 167

21.06.2024г. № КУВИ-001/2024-165326638	
Кадастровый номер:	16:39:161101:315

		196 м до 202 м. сектор 41 от 202 м до 209 м. сектор 42 от 209 м до 215 м. сектор 43 от 215 м до 222 м. сектор 44 от 222 м до 228 м. сектор 45 от 228 м до 235 м. сектор 46 от 235 м до 241 м. сектор 47 от 241 м до 248 м. сектор 48 от 248 м до 254 м. сектор 49 от 254 м до 261 м. сектор 50 от 261 м до 266 м. сектор 51 от 336 м до 378 м. сектор 52 от 378 м до 384 м. сектор 53 от 336 м до 404 м. сектор 54 от 404 м до 411 м. сектор 55 от 411 м до 417 м. сектор 56 от 586 м до 597 м. сектор 57 от 597 м до 612 м. сектор 58 от 612 м до 627 м. сектор 59 от 627 м до 642 м. сектор 60 от 642 м до 657 м. сектор 61 от 657 м до 672 м. сектор 62 от 672 м до 687 м. сектор 63 от 687 м до 702 м. сектор 64 от 702 м до 717 м.; Реестровый номер границы: 16:39-6.2600; Вид объекта реестра границ: Зона с особыми условиями использования территории; Вид зоны по документу: Четвёртая подзона Приаэродромной территории АО «АЭРОПОРТ БЕГИШЕВО»»
	Весь	вид ограничения (обременения): ограничения прав на земельный участок, предусмотренные статьей 56 Земельного кодекса Российской Федерации; Срок действия: не установлен; реквизиты документа-основания: приказ Росавиации от 18.02.2020 № 195-П "Об установлении приаэродромной территории аэродрома Бегишево (Нижнекамск)" от 18.02.2020 № 195-П выдан: ФЕДЕРАЛЬНОЕ АГЕНТСТВО ВОЗДУШНОГО ТРАНСПОРТА (Росавиация); Содержание ограничения (обременения): В пределах пятой подзоны приаэродромной территории запрещается: 1. размещать опасные производственные объекты, определенные Федеральным законом "О промышленной безопасности опасных производственных объектов" № 116-ФЗ, функционирование которых может повлиять на безопасность полетов воздушных судов. 2. вводятся ограничения на строительство опасных производственных объектов, не относящихся к инфраструктуре аэропорта: складов нефти и нефтепродуктов, магистральных трубопроводов: газопроводов, нефтепроводов, нефтепродуктопроводов и сооружений на них. 3. магистральные газопроводы и сооружения на них, из которых возможен выброс или утечка газа в атмосферу, должны располагаться за пределами полос воздушных подходов к аэродромам. Другие опасные производственные объекты, определенные Федеральным законом "О промышленной безопасности опасных производственных объектов", функционирование которых может повлиять на безопасность полетов воздушных судов (компрессорные станции магистральных газопроводов, магистральные трубопроводы сжиженных углеводородных газов, склады вооружений и боеприпасов, АЭС и т.п.) должны располагаться на удалении от границы пятой подзоны, определённом с учетом максимального радиуса зон поражения в случаях происшествий техногенного характера на опасных производственных объектах. Отсутствие влияния на безопасность воздушных судов в границах пятой подзоны приаэродромной территории аэродрома устанавливается на основании декларации промышленной безопасности опасного производственного объекта I -II класса, подготовленной в соответствии с Федеральным законом «О промышленной безопасности опасных производственных объектов (с изменениями на 7 марта 2017 года)» № 116-ФЗ. При невозможности соблюдения нормативных расстояний сооружение опасных производственных объектов должно выполняться на основании специальных технических

ДОКУМЕНТ ПОДПИСАН
ЭЛЕКТРОННОЙ ПОДПИСЬЮ
Сертификат: 00BB056B7401CB38D2B3576ACDC8425108
Владелец: ФЕДЕРАЛЬНАЯ СЛУЖБА ГОСУДАРСТВЕННОЙ РЕГИСТРАЦИИ, КАДАСТРА И КАРТОГРАФИИ
Действителен: с 27.06.2023 по 19.09.2024

полное наименование должности		инициалы, фамилия

Земельный участок
вид объекта недвижимости

Лист № 14 раздела 4.1	Всего листов раздела 4.1: 14	Всего разделов: 8	Всего листов выписки: 167

21.06.2024г. № КУВИ-001/2024-165326638	
Кадастровый номер:	16:39:161101:315

		условий (СТУ), разработанных для конкретного объекта капитального строительства, и содержащих дополнительные технические требования, обеспечивающие безопасную эксплуатацию и функционирование объектов и сооружений.; Реестровый номер границы: 16:39-6.2607; Вид объекта реестра границ: Зона с особыми условиями использования территории; Вид зоны по документу: Пятая подзона Приаэродромной территории АО «АЭРОПОРТ БЕГИШЕВО»; Тип зоны: Охранная зона транспорта
	Весь	вид ограничения (обременения): ограничения прав на земельный участок, предусмотренные статьей 56 Земельного кодекса Российской Федерации; Срок действия: не установлен; реквизиты документа-основания: приказ "Об установлении приаэродромной территории аэродрома аэродрома Бегишево (Нижнекамск)" от 18.02.2020 № 195-П выдан: ФЕДЕРАЛЬНОЕ АГЕНТСТВО ВОЗДУШНОГО ТРАНСПОРТА (Росавиация); Содержание ограничения (обременения): в пределах Приаэродромной территории (в целях обеспечения безопасности полетов и исключения вредного воздействия на здоровье людей и деятельность организаций) устанавливается зона с особыми условиями использования территории (ЗОУИТ) в составе семи подзон; Реестровый номер границы: 16:39-6.2605; Вид объекта реестра границ: Зона с особыми условиями использования территории; Вид зоны по документу: Приаэродромная территория аэродрома гражданской авиации Нижнекамск (Бегишево)

ДОКУМЕНТ ПОДПИСАН
ЭЛЕКТРОННОЙ ПОДПИСЬЮ
Сертификат: 00BB056B7401CB38D2B3576ACDC8425108
Владелец: ФЕДЕРАЛЬНАЯ СЛУЖБА ГОСУДАРСТВЕННОЙ РЕГИСТРАЦИИ, КАДАСТРА И КАРТОГРАФИИ
Действителен: с 27.06.2023 по 19.09.2024

полное наименование должности		инициалы, фамилия

Выписка из Единого государственного реестра недвижимости об объекте недвижимости

Сведения о частях земельного участка

Земельный участок
вид объекта недвижимости

Лист № 1 раздела 4.2	Всего листов раздела 4.2: 85	Всего разделов: 8	Всего листов выписки: 167

21.06.2024г. № КУВИ-001/2024-165326638	
Кадастровый номер:	16:39:161101:315

Сведения о характерных точках границы части (частей) земельного участка

Учетный номер части: 16:39:161101:315/1

Система координат

Номер точки	Координаты, м		Описание закрепления на местности	Средняя квадратичная погрешность определения координат характерных точек границ земельного участка, м
	X	Y		
1	2	3	4	5
1	452859.06	2306015.74	-	-
2	452816.54	2305989.13	-	-
3	452817.14	2305988.36	-	-
4	452853.3	2305926.07	-	-
5	452883.86	2305866.16	-	-
6	452913.55	2305809.34	-	-
7	452949.4	2305738.79	-	-
8	452987.4	2305664.6	-	-
9	453016.11	2305597.91	-	-
10	453036.1	2305521.97	-	-
11	453057.45	2305446.99	-	-
12	453073.72	2305380.96	-	-
13	453090.65	2305312.14	-	-
14	453112.69	2305222.27	-	-
15	453132.67	2305139.53	-	-
16	453154.71	2305049.22	-	-
17	453173.42	2304974.14	-	-
18	453193.94	2304896.21	-	-
19	453217.54	2304799.03	-	-
20	453234.42	2304719.44	-	-
21	453251.95	2304648.4	-	-

полное наименование должности		инициалы, фамилия

ДОКУМЕНТ ПОДПИСАН
ЭЛЕКТРОННОЙ ПОДПИСЬЮ
Сертификат: 00BB056B7401CB38D2B3576ACDC8425108
Владелец: ФЕДЕРАЛЬНАЯ СЛУЖБА ГОСУДАРСТВЕННОЙ РЕГИСТРАЦИИ, КАДАСТРА И КАРТОГРАФИИ
Действителен: с 27.06.2023 по 19.09.2024

Земельный участок
вид объекта недвижимости

Лист № 2 раздела 4.2	Всего листов раздела 4.2: 85	Всего разделов: 8	Всего листов выписки: 167

21.06.2024г. № КУВИ-001/2024-165326638	
Кадастровый номер:	16:39:161101:315

1	2	3	4	5
22	453270.4	2304565.38	-	-
23	453288.42	2304485.97	-	-
24	453305.35	2304413.73	-	-
25	453322.88	2304334.67	-	-
26	453340.57	2304258.4	-	-
27	453354.32	2304197.3	-	-
28	453396.98	2304235.44	-	-
29	453389.31	2304269.54	-	-
30	453371.64	2304345.73	-	-
31	453354.09	2304424.85	-	-
32	453337.14	2304497.21	-	-
33	453319.18	2304576.34	-	-
34	453300.63	2304659.82	-	-
35	453283.16	2304730.62	-	-
36	453266.3	2304810.11	-	-
37	453242.42	2304908.47	-	-
38	453221.86	2304986.56	-	-
39	453203.25	2305061.2	-	-
40	453181.25	2305151.33	-	-
41	453161.27	2305234.09	-	-
42	453139.21	2305324.06	-	-
43	453122.28	2305392.92	-	-
44	453105.79	2305459.83	-	-
45	453084.32	2305535.19	-	-
46	453063.51	2305614.25	-	-
47	453032.66	2305685.9	-	-
48	452993.94	2305761.51	-	-
49	452957.99	2305832.24	-	-
50	452928.28	2305889.1	-	-

ДОКУМЕНТ ПОДПИСАН
ЭЛЕКТРОННОЙ ПОДПИСЬЮ
Сертификат: 00BB056B7401CB38D2B3576ACDC8425108
Владелец: ФЕДЕРАЛЬНАЯ СЛУЖБА ГОСУДАРСТВЕННОЙ РЕГИСТРАЦИИ, КАДАСТРА И КАРТОГРАФИИ
Действителен: с 27.06.2023 по 19.09.2024

полное наименование должности	инициалы, фамилия

Земельный участок
вид объекта недвижимости

Лист № 3 раздела 4.2	Всего листов раздела 4.2: 85	Всего разделов: 8	Всего листов выписки: 167

21.06.2024г. № КУВИ-001/2024-165326638	
Кадастровый номер:	16:39:161101:315

1	2	3	4	5
51	452897.22	2305949.99	-	-
1	452859.06	2306015.74	-	-
1	453221.48	2304888.99	-	-
2	453220.48	2304888.99	-	-
3	453220.48	2304889.99	-	-
4	453221.48	2304889.99	-	-
1	453221.48	2304888.99	-	-
1	453358.87	2304178.05	-	-
2	453401.93	2304213.44	-	-
3	453398.46	2304228.84	-	-
4	453355.86	2304190.69	-	-
1	453358.87	2304178.05	-	-

ДОКУМЕНТ ПОДПИСАН
ЭЛЕКТРОННОЙ ПОДПИСЬЮ
Сертификат: 00BB056B7401CB38D2B3576ACDC8425108
Владелец: ФЕДЕРАЛЬНАЯ СЛУЖБА ГОСУДАРСТВЕННОЙ РЕГИСТРАЦИИ, КАДАСТРА И КАРТОГРАФИИ
Действителен: с 27.06.2023 по 19.09.2024

полное наименование должности	инициалы, фамилия

Земельный участок			
вид объекта недвижимости			
Лист № 4 раздела 4.2	Всего листов раздела 4.2: 85	Всего разделов: 8	Всего листов выписки: 167

21.06.2024г. № КУВИ-001/2024-165326638	
Кадастровый номер:	16:39:161101:315

Сведения о характерных точках границы части (частей) земельного участка

Учетный номер части: 16:39:161101:315/2

Система координат

Номер точки	Координаты, м		Описание закрепления на местности	Средняя квадратичная погрешность определения координат характерных точек границ земельного участка, м
	X	Y		
1	2	3	4	5
1	452913.83	2306050.02	-	-
2	452807.98	2305983.77	-	-
3	452761.93	2305954.86	-	-
4	452756.86	2305923.42	-	-
5	452780.99	2305884.05	-	-
6	452814.7	2305825.74	-	-
7	452841.85	2305776.24	-	-
8	452870.91	2305707.11	-	-
9	452901.77	2305633.8	-	-
10	452928.26	2305566.75	-	-
11	452952.7	2305494.8	-	-
12	452973.27	2305422.59	-	-
13	452991.51	2305358.09	-	-
14	453008.68	2305289.61	-	-
15	453030.44	2305202.87	-	-
16	453050.3	2305119.16	-	-
17	453073.17	2305028.54	-	-
18	453092.6	2304951.88	-	-
19	453111.78	2304875.2	-	-
20	453135.69	2304778.1	-	-
21	453153.53	2304696.75	-	-
22	453169.83	2304627.32	-	-
23	453187.53	2304545.41	-	-
24	453204.6	2304467.37	-	-

ДОКУМЕНТ ПОДПИСАН
ЭЛЕКТРОННОЙ ПОДПИСЬЮ
Сертификат: 00BB056B7401CB38D2B3576ACDC8425108
Владелец: ФЕДЕРАЛЬНАЯ СЛУЖБА ГОСУДАРСТВЕННОЙ РЕГИСТРАЦИИ, КАДАСТРА И КАРТОГРАФИИ
Действителен: с 27.06.2023 по 19.09.2024

полное наименование должности		инициалы, фамилия

Земельный участок
вид объекта недвижимости

Лист № 5 раздела 4.2	Всего листов раздела 4.2: 85	Всего разделов: 8	Всего листов выписки: 167

21.06.2024г. № КУВИ-001/2024-165326638	
Кадастровый номер:	16:39:161101:315

1	2	3	4	5
25	453220.8	2304391.33	-	-
26	453238	2304315.11	-	-
27	453257.26	2304232.94	-	-
28	453272.2	2304169.57	-	-
29	453281.14	2304134.94	-	-
30	453281.76	2304132.44	-	-
31	453282.53	2304133.1	-	-
32	453403.07	2304240.89	-	-
33	453399.86	2304254.03	-	-
34	453374.44	2304359.59	-	-
35	453353.62	2304450.06	-	-
36	453334.9	2304536.58	-	-
37	453318.74	2304613.24	-	-
38	453300.7	2304684.23	-	-
39	453286.19	2304738.88	-	-
40	453266.38	2304824.65	-	-
41	453232.41	2304976.59	-	-
42	453217.41	2305037.82	-	-
43	453194	2305136.04	-	-
44	453168.43	2305245.34	-	-
45	453139.75	2305367.46	-	-
46	453110.88	2305495.86	-	-
47	453078.9	2305627.23	-	-
48	453057.37	2305698.45	-	-
49	453020.81	2305799.58	-	-
50	452982.39	2305894.01	-	-
51	452955.72	2305955.12	-	-
52	452914.06	2306047.77	-	-
53	452914.89	2306048.29	-	-

ДОКУМЕНТ ПОДПИСАН
ЭЛЕКТРОННОЙ ПОДПИСЬЮ
Сертификат: 00BB056B7401CB38D2B3576ACDC8425108
Владелец: ФЕДЕРАЛЬНАЯ СЛУЖБА ГОСУДАРСТВЕННОЙ РЕГИСТРАЦИИ, КАДАСТРА И КАРТОГРАФИИ
Действителен: с 27.06.2023 по 19.09.2024

полное наименование должности	инициалы, фамилия

Земельный участок
вид объекта недвижимости

Лист № 6 раздела 4.2	Всего листов раздела 4.2: 85	Всего разделов: 8	Всего листов выписки: 167

21.06.2024г. № КУВИ-001/2024-165326638	
Кадастровый номер:	16:39:161101:315

1	2	3	4	5
1	452913.83	2306050.02	-	-
1	453221.48	2304888.99	-	-
2	453220.48	2304888.99	-	-
3	453220.48	2304889.99	-	-
4	453221.48	2304889.99	-	-
1	453221.48	2304888.99	-	-
1	452895.07	2305774.23	-	-
2	452893.23	2305773.47	-	-
3	452892.47	2305775.31	-	-
4	452894.31	2305776.07	-	-
1	452895.07	2305774.23	-	-
1	452933.38	2305678.2	-	-
2	452931.54	2305677.44	-	-
3	452930.78	2305679.28	-	-
4	452932.62	2305680.04	-	-
1	452933.38	2305678.2	-	-
1	452990.14	2305536.66	-	-
2	452988.3	2305535.9	-	-
3	452987.54	2305537.74	-	-
4	452989.38	2305538.5	-	-
1	452990.14	2305536.66	-	-
1	452914.14	2305726.16	-	-
2	452912.3	2305725.4	-	-
3	452911.54	2305727.24	-	-
4	452913.38	2305728	-	-
1	452914.14	2305726.16	-	-
1	452952.75	2305630.23	-	-
2	452950.91	2305629.47	-	-
3	452950.15	2305631.31	-	-

ДОКУМЕНТ ПОДПИСАН
ЭЛЕКТРОННОЙ ПОДПИСЬЮ
Сертификат: 00BB056B7401CB38D2B3576ACDC8425108
Владелец: ФЕДЕРАЛЬНАЯ СЛУЖБА ГОСУДАРСТВЕННОЙ РЕГИСТРАЦИИ, КАДАСТРА И КАРТОГРАФИИ
Действителен: с 27.06.2023 по 19.09.2024

полное наименование должности	инициалы, фамилия

Земельный участок
вид объекта недвижимости

Лист № 7 раздела 4.2	Всего листов раздела 4.2: 85	Всего разделов: 8	Всего листов выписки: 167

21.06.2024г. № КУВИ-001/2024-165326638	
Кадастровый номер:	16:39:161101:315

1	2	3	4	5
4	452951.99	2305632.07	-	-
1	452952.75	2305630.23	-	-
1	452971.11	2305584.89	-	-
2	452969.27	2305584.13	-	-
3	452968.51	2305585.97	-	-
4	452970.35	2305586.73	-	-
1	452971.11	2305584.89	-	-
1	453269.03	2304394.83	-	-
2	453267.1	2304394.3	-	-
3	453266.57	2304396.23	-	-
4	453268.5	2304396.76	-	-
1	453269.03	2304394.83	-	-
1	453140.66	2304935.32	-	-
2	453138.73	2304934.79	-	-
3	453138.2	2304936.72	-	-
4	453140.13	2304937.25	-	-
1	453140.66	2304935.32	-	-
1	453056.66	2305288.67	-	-
2	453054.73	2305288.14	-	-
3	453054.2	2305290.07	-	-
4	453056.13	2305290.6	-	-
1	453056.66	2305288.67	-	-
1	453296.65	2304277.97	-	-
2	453294.72	2304277.44	-	-
4	453296.12	2304279.9	-	-
3	453294.19	2304279.37	-	-
1	453296.65	2304277.97	-	-
1	453128.67	2304985.35	-	-
2	453126.74	2304984.82	-	-

ДОКУМЕНТ ПОДПИСАН
ЭЛЕКТРОННОЙ ПОДПИСЬЮ
Сертификат: 00BB056B7401CB38D2B3576ACDC8425108
Владелец: ФЕДЕРАЛЬНАЯ СЛУЖБА ГОСУДАРСТВЕННОЙ РЕГИСТРАЦИИ, КАДАСТРА И КАРТОГРАФИИ
Действителен: с 27.06.2023 по 19.09.2024

полное наименование должности	инициалы, фамилия

Земельный участок
вид объекта недвижимости

Лист № 8 раздела 4.2	Всего листов раздела 4.2: 85	Всего разделов: 8	Всего листов выписки: 167

21.06.2024г. № КУВИ-001/2024-165326638	
Кадастровый номер:	16:39:161101:315

1	2	3	4	5
3	453126.21	2304986.75	-	-
4	453128.14	2304987.28	-	-
1	453128.67	2304985.35	-	-
1	453283.06	2304335.99	-	-
2	453281.13	2304335.46	-	-
3	453280.6	2304337.39	-	-
4	453282.53	2304337.92	-	-
1	453283.06	2304335.99	-	-
1	453104.74	2305085.6	-	-
2	453102.81	2305085.07	-	-
3	453102.28	2305087	-	-
4	453104.21	2305087.53	-	-
1	453104.74	2305085.6	-	-
1	453184.84	2304748.68	-	-
2	453182.91	2304748.15	-	-
3	453182.38	2304750.08	-	-
4	453184.31	2304750.61	-	-
1	453184.84	2304748.68	-	-
1	453032.72	2305391.43	-	-
2	453030.79	2305390.9	-	-
3	453030.26	2305392.83	-	-
4	453032.19	2305393.36	-	-
1	453032.72	2305391.43	-	-
1	453244.77	2304496.42	-	-
2	453242.84	2304495.89	-	-
3	453242.31	2304497.82	-	-
4	453244.24	2304498.35	-	-
1	453244.77	2304496.42	-	-
1	453116.83	2305035.82	-	-

ДОКУМЕНТ ПОДПИСАН
ЭЛЕКТРОННОЙ ПОДПИСЬЮ
Сертификат: 00BB056B7401CB38D2B3576ACDC8425108
Владелец: ФЕДЕРАЛЬНАЯ СЛУЖБА ГОСУДАРСТВЕННОЙ РЕГИСТРАЦИИ, КАДАСТРА И КАРТОГРАФИИ
Действителен: с 27.06.2023 по 19.09.2024

полное наименование должности	инициалы, фамилия

Земельный участок
вид объекта недвижимости

Лист № 9 раздела 4.2	Всего листов раздела 4.2: 85	Всего разделов: 8	Всего листов выписки: 167

21.06.2024г. № КУВИ-001/2024-165326638	
Кадастровый номер:	16:39:161101:315

1	2	3	4	5
2	453114.9	2305035.29	-	-
3	453114.37	2305037.22	-	-
4	453116.3	2305037.75	-	-
1	453116.83	2305035.82	-	-
1	453256.75	2304445.63	-	-
2	453254.82	2304445.1	-	-
3	453254.29	2304447.03	-	-
4	453256.22	2304447.56	-	-
1	453256.75	2304445.63	-	-
1	453149.14	2304899.21	-	-
2	453147.21	2304898.68	-	-
3	453146.68	2304900.61	-	-
4	453148.61	2304901.14	-	-
1	453149.14	2304899.21	-	-
1	453068.8	2305237.83	-	-
2	453066.87	2305237.3	-	-
3	453066.34	2305239.23	-	-
4	453068.27	2305239.76	-	-
1	453068.8	2305237.83	-	-
1	453209.49	2304645.85	-	-
2	453207.56	2304645.32	-	-
3	453207.03	2304647.25	-	-
4	453208.96	2304647.78	-	-
1	453209.49	2304645.85	-	-
1	453195.64	2304703.55	-	-
2	453193.71	2304703.02	-	-
3	453193.18	2304704.95	-	-
4	453195.11	2304705.48	-	-
1	453195.64	2304703.55	-	-

ДОКУМЕНТ ПОДПИСАН
ЭЛЕКТРОННОЙ ПОДПИСЬЮ
Сертификат: 00BB056B7401CB38D2B3576ACDC8425108
Владелец: ФЕДЕРАЛЬНАЯ СЛУЖБА ГОСУДАРСТВЕННОЙ РЕГИСТРАЦИИ, КАДАСТРА И КАРТОГРАФИИ
Действителен: с 27.06.2023 по 19.09.2024

полное наименование должности	инициалы, фамилия

Земельный участок
вид объекта недвижимости

Лист № 10 раздела 4.2	Всего листов раздела 4.2: 85	Всего разделов: 8	Всего листов выписки: 167

21.06.2024г. № КУВИ-001/2024-165326638	
Кадастровый номер:	16:39:161101:315

1	2	3	4	5
1	453092.59	2305136.6	-	-
2	453090.66	2305136.07	-	-
3	453090.13	2305138	-	-
4	453092.06	2305138.53	-	-
1	453092.59	2305136.6	-	-
1	453220.69	2304598.05	-	-
2	453218.76	2304597.52	-	-
3	453218.23	2304599.45	-	-
4	453220.16	2304599.98	-	-
1	453220.69	2304598.05	-	-
1	453044.3	2305340.37	-	-
2	453042.37	2305339.84	-	-
3	453041.84	2305341.77	-	-
4	453043.77	2305342.3	-	-
1	453044.3	2305340.37	-	-
1	453080.69	2305187.2	-	-
2	453078.76	2305186.67	-	-
3	453078.23	2305188.6	-	-
4	453080.16	2305189.13	-	-
1	453080.69	2305187.2	-	-
1	453173.12	2304798.58	-	-
2	453171.19	2304798.05	-	-
3	453170.66	2304799.98	-	-
4	453172.59	2304800.51	-	-
1	453173.12	2304798.58	-	-
1	453020.28	2305442.01	-	-
2	453018.35	2305441.48	-	-
3	453017.82	2305443.41	-	-
4	453019.75	2305443.94	-	-

ДОКУМЕНТ ПОДПИСАН
ЭЛЕКТРОННОЙ ПОДПИСЬЮ
Сертификат: 00BB056B7401CB38D2B3576ACDC8425108
Владелец: ФЕДЕРАЛЬНАЯ СЛУЖБА ГОСУДАРСТВЕННОЙ РЕГИСТРАЦИИ, КАДАСТРА И КАРТОГРАФИИ
Действителен: с 27.06.2023 по 19.09.2024

полное наименование должности	инициалы, фамилия

Земельный участок
вид объекта недвижимости

Лист № 11 раздела 4.2	Всего листов раздела 4.2: 85	Всего разделов: 8	Всего листов выписки: 167

21.06.2024г. № КУВИ-001/2024-165326638	
Кадастровый номер:	16:39:161101:315

1	2	3	4	5
1	453020.28	2305442.01	-	-
1	453232.84	2304546.36	-	-
2	453230.91	2304545.83	-	-
3	453230.38	2304547.76	-	-
4	453232.31	2304548.29	-	-
1	453232.84	2304546.36	-	-
1	453160.66	2304850.76	-	-
2	453158.73	2304850.23	-	-
3	453158.2	2304852.16	-	-
4	453160.13	2304852.69	-	-
1	453160.66	2304850.76	-	-
1	452877.17	2305817.7	-	-
2	452875.27	2305817.07	-	-
3	452872.73	2305824.65	-	-
4	452874.63	2305825.29	-	-
1	452877.17	2305817.7	-	-
1	453010.18	2305489.4	-	-
2	453002.69	2305486.61	-	-
3	453001.99	2305488.49	-	-
4	453009.49	2305491.28	-	-
1	453010.18	2305489.4	-	-
1	453286.55	2304150.55	-	-
2	453281.36	2304155.26	-	-
3	453286.06	2304160.43	-	-
4	453291.25	2304155.73	-	-
1	453286.55	2304150.55	-	-
1	453310.33	2304221.89	-	-
2	453303.33	2304222.01	-	-
3	453303.45	2304229.01	-	-

ДОКУМЕНТ ПОДПИСАН
ЭЛЕКТРОННОЙ ПОДПИСЬЮ
Сертификат: 00BB056B7401CB38D2B3576ACDC8425108
Владелец: ФЕДЕРАЛЬНАЯ СЛУЖБА ГОСУДАРСТВЕННОЙ РЕГИСТРАЦИИ, КАДАСТРА И КАРТОГРАФИИ
Действителен: с 27.06.2023 по 19.09.2024

полное наименование должности		инициалы, фамилия

Земельный участок
вид объекта недвижимости

Лист № 12 раздела 4.2	Всего листов раздела 4.2: 85	Всего разделов: 8	Всего листов выписки: 167

21.06.2024г. № КУВИ-001/2024-165326638	
Кадастровый номер:	16:39:161101:315

1	2	3	4	5
4	453310.45	2304228.89	-	-
1	453310.33	2304221.89	-	-
1	453285.4	2304117.71	-	-
2	453318.38	2304145.49	-	-
3	453349.38	2304170.24	-	-
4	453426.64	2304233.75	-	-
5	453457.38	2304255.65	-	-
6	453456.89	2304257.75	-	-
7	453425.42	2304235.34	-	-
8	453409.65	2304222.37	-	-
9	453407.94	2304220.96	-	-
10	453404.66	2304234.39	-	-
11	453286.48	2304128.58	-	-
12	453283.37	2304125.92	-	-
1	453285.4	2304117.71	-	-

ДОКУМЕНТ ПОДПИСАН
ЭЛЕКТРОННОЙ ПОДПИСЬЮ
Сертификат: 00BB056B7401CB38D2B3576ACDC8425108
Владелец: ФЕДЕРАЛЬНАЯ СЛУЖБА ГОСУДАРСТВЕННОЙ РЕГИСТРАЦИИ, КАДАСТРА И КАРТОГРАФИИ
Действителен: с 27.06.2023 по 19.09.2024

полное наименование должности	инициалы, фамилия

Земельный участок
вид объекта недвижимости

Лист № 13 раздела 4.2	Всего листов раздела 4.2: 85	Всего разделов: 8	Всего листов выписки: 167

21.06.2024г. № КУВИ-001/2024-165326638	
Кадастровый номер:	16:39:161101:315

Сведения о характерных точках границы части (частей) земельного участка

Учетный номер части: 16:39:161101:315/3

Система координат

Номер точки	Координаты, м		Описание закрепления на местности	Средняя квадратичная погрешность определения координат характерных точек границ земельного участка, м
	X	Y		
1	2	3	4	5
1	452901.84	2306042.51	-	-
2	452807.98	2305983.77	-	-
3	452761.93	2305954.86	-	-
4	452751.74	2305891.67	-	-
5	452758.42	2305883.49	-	-
6	452815.86	2305788.46	-	-
7	452854.99	2305700.21	-	-
8	452922.99	2305533.66	-	-
9	452968.38	2305374.47	-	-
10	453086.25	2304899.2	-	-
11	453257.33	2304159.26	-	-
12	453267.19	2304119.97	-	-
13	453282.53	2304133.1	-	-
14	453403.07	2304240.89	-	-
15	453399.86	2304254.03	-	-
16	453374.44	2304359.59	-	-
17	453353.62	2304450.06	-	-
18	453334.9	2304536.58	-	-
19	453318.74	2304613.24	-	-
20	453300.7	2304684.23	-	-
21	453286.19	2304738.88	-	-
22	453266.38	2304824.65	-	-
23	453232.41	2304976.59	-	-
24	453217.41	2305037.82	-	-

ДОКУМЕНТ ПОДПИСАН
ЭЛЕКТРОННОЙ ПОДПИСЬЮ
Сертификат: 00BB056B7401CB38D2B3576ACDC8425108
Владелец: ФЕДЕРАЛЬНАЯ СЛУЖБА ГОСУДАРСТВЕННОЙ РЕГИСТРАЦИИ, КАДАСТРА И КАРТОГРАФИИ
Действителен: с 27.06.2023 по 19.09.2024

полное наименование должности	инициалы, фамилия

Земельный участок
вид объекта недвижимости

Лист № 14 раздела 4.2	Всего листов раздела 4.2: 85	Всего разделов: 8	Всего листов выписки: 167

21.06.2024г. № КУВИ-001/2024-165326638	
Кадастровый номер:	16:39:161101:315

1	2	3	4	5
25	453194	2305136.04	-	-
26	453168.43	2305245.34	-	-
27	453139.75	2305367.46	-	-
28	453110.88	2305495.86	-	-
29	453078.9	2305627.23	-	-
30	453057.37	2305698.45	-	-
31	453020.81	2305799.58	-	-
32	452982.39	2305894.01	-	-
33	452955.72	2305955.12	-	-
34	452932.44	2306006.9	-	-
1	452901.84	2306042.51	-	-
1	453221.48	2304888.99	-	-
2	453220.48	2304888.99	-	-
3	453220.48	2304889.99	-	-
4	453221.48	2304889.99	-	-
1	453221.48	2304888.99	-	-
1	452895.07	2305774.23	-	-
2	452893.23	2305773.47	-	-
3	452892.47	2305775.31	-	-
4	452894.31	2305776.07	-	-
1	452895.07	2305774.23	-	-
1	452933.38	2305678.2	-	-
2	452931.54	2305677.44	-	-
3	452930.78	2305679.28	-	-
4	452932.62	2305680.04	-	-
1	452933.38	2305678.2	-	-
1	452990.14	2305536.66	-	-
2	452988.3	2305535.9	-	-
3	452987.54	2305537.74	-	-

ДОКУМЕНТ ПОДПИСАН
ЭЛЕКТРОННОЙ ПОДПИСЬЮ
Сертификат: 00BB056B7401CB38D2B3576ACDC8425108
Владелец: ФЕДЕРАЛЬНАЯ СЛУЖБА ГОСУДАРСТВЕННОЙ РЕГИСТРАЦИИ, КАДАСТРА И КАРТОГРАФИИ
Действителен: с 27.06.2023 по 19.09.2024

полное наименование должности	инициалы, фамилия

Земельный участок
вид объекта недвижимости

Лист № 15 раздела 4.2	Всего листов раздела 4.2: 85	Всего разделов: 8	Всего листов выписки: 167

21.06.2024г. № КУВИ-001/2024-165326638	
Кадастровый номер:	16:39:161101:315

1	2	3	4	5
4	452989.38	2305538.5	-	-
1	452990.14	2305536.66	-	-
1	452914.14	2305726.16	-	-
2	452912.3	2305725.4	-	-
3	452911.54	2305727.24	-	-
4	452913.38	2305728	-	-
1	452914.14	2305726.16	-	-
1	452952.75	2305630.23	-	-
2	452950.91	2305629.47	-	-
3	452950.15	2305631.31	-	-
4	452951.99	2305632.07	-	-
1	452952.75	2305630.23	-	-
1	452971.11	2305584.89	-	-
2	452969.27	2305584.13	-	-
3	452968.51	2305585.97	-	-
4	452970.35	2305586.73	-	-
1	452971.11	2305584.89	-	-
1	453269.03	2304394.83	-	-
2	453267.1	2304394.3	-	-
3	453266.57	2304396.23	-	-
4	453268.5	2304396.76	-	-
1	453269.03	2304394.83	-	-
1	453140.66	2304935.32	-	-
2	453138.73	2304934.79	-	-
3	453138.2	2304936.72	-	-
4	453140.13	2304937.25	-	-
1	453140.66	2304935.32	-	-
1	453056.66	2305288.67	-	-
2	453054.73	2305288.14	-	-

ДОКУМЕНТ ПОДПИСАН
ЭЛЕКТРОННОЙ ПОДПИСЬЮ
Сертификат: 00BB056B7401CB38D2B3576ACDC8425108
Владелец: ФЕДЕРАЛЬНАЯ СЛУЖБА ГОСУДАРСТВЕННОЙ РЕГИСТРАЦИИ, КАДАСТРА И КАРТОГРАФИИ
Действителен: с 27.06.2023 по 19.09.2024

полное наименование должности	инициалы, фамилия

Земельный участок
вид объекта недвижимости

Лист № 16 раздела 4.2	Всего листов раздела 4.2: 85	Всего разделов: 8	Всего листов выписки: 167

21.06.2024г. № КУВИ-001/2024-165326638	
Кадастровый номер:	16:39:161101:315

1	2	3	4	5
3	453054.2	2305290.07	-	-
4	453056.13	2305290.6	-	-
1	453056.66	2305288.67	-	-
1	453296.65	2304277.97	-	-
2	453294.72	2304277.44	-	-
3	453294.19	2304279.37	-	-
4	453296.12	2304279.9	-	-
1	453296.65	2304277.97	-	-
1	453128.67	2304985.35	-	-
2	453126.74	2304984.82	-	-
3	453126.21	2304986.75	-	-
4	453128.14	2304987.28	-	-
1	453128.67	2304985.35	-	-
1	453283.06	2304335.99	-	-
2	453281.13	2304335.46	-	-
3	453280.6	2304337.39	-	-
4	453282.53	2304337.92	-	-
1	453283.06	2304335.99	-	-
1	453104.74	2305085.6	-	-
2	453102.81	2305085.07	-	-
3	453102.28	2305087	-	-
4	453104.21	2305087.53	-	-
1	453104.74	2305085.6	-	-
1	453184.84	2304748.68	-	-
2	453182.91	2304748.15	-	-
3	453182.38	2304750.08	-	-
4	453184.31	2304750.61	-	-
1	453184.84	2304748.68	-	-
1	453032.72	2305391.43	-	-

ДОКУМЕНТ ПОДПИСАН
ЭЛЕКТРОННОЙ ПОДПИСЬЮ
Сертификат: 00BB056B7401CB38D2B3576ACDC8425108
Владелец: ФЕДЕРАЛЬНАЯ СЛУЖБА ГОСУДАРСТВЕННОЙ РЕГИСТРАЦИИ, КАДАСТРА И КАРТОГРАФИИ
Действителен: с 27.06.2023 по 19.09.2024

полное наименование должности	инициалы, фамилия

Земельный участок
вид объекта недвижимости

Лист № 17 раздела 4.2	Всего листов раздела 4.2: 85	Всего разделов: 8	Всего листов выписки: 167

21.06.2024г. № КУВИ-001/2024-165326638	
Кадастровый номер:	16:39:161101:315

1	2	3	4	5
2	453030.79	2305390.9	-	-
3	453030.26	2305392.83	-	-
4	453032.19	2305393.36	-	-
1	453032.72	2305391.43	-	-
1	453244.77	2304496.42	-	-
2	453242.84	2304495.89	-	-
3	453242.31	2304497.82	-	-
4	453244.24	2304498.35	-	-
1	453244.77	2304496.42	-	-
1	453116.83	2305035.82	-	-
2	453114.9	2305035.29	-	-
3	453114.37	2305037.22	-	-
4	453116.3	2305037.75	-	-
1	453116.83	2305035.82	-	-
1	453256.75	2304445.63	-	-
2	453254.82	2304445.1	-	-
3	453254.29	2304447.03	-	-
4	453256.22	2304447.56	-	-
1	453256.75	2304445.63	-	-
1	453149.14	2304899.21	-	-
2	453147.21	2304898.68	-	-
3	453146.68	2304900.61	-	-
4	453148.61	2304901.14	-	-
1	453149.14	2304899.21	-	-
1	453068.8	2305237.83	-	-
2	453066.87	2305237.3	-	-
3	453066.34	2305239.23	-	-
4	453068.27	2305239.76	-	-
1	453068.8	2305237.83	-	-

ДОКУМЕНТ ПОДПИСАН
ЭЛЕКТРОННОЙ ПОДПИСЬЮ
Сертификат: 00BB056B7401CB38D2B3576ACDC8425108
Владелец: ФЕДЕРАЛЬНАЯ СЛУЖБА ГОСУДАРСТВЕННОЙ РЕГИСТРАЦИИ, КАДАСТРА И КАРТОГРАФИИ
Действителен: с 27.06.2023 по 19.09.2024

полное наименование должности	инициалы, фамилия

Земельный участок
вид объекта недвижимости

Лист № 18 раздела 4.2	Всего листов раздела 4.2: 85	Всего разделов: 8	Всего листов выписки: 167

21.06.2024г. № КУВИ-001/2024-165326638	
Кадастровый номер:	16:39:161101:315

1	2	3	4	5
1	453209.49	2304645.85	-	-
2	453207.56	2304645.32	-	-
3	453207.03	2304647.25	-	-
4	453208.96	2304647.78	-	-
1	453209.49	2304645.85	-	-
1	453195.64	2304703.55	-	-
2	453193.71	2304703.02	-	-
3	453193.18	2304704.95	-	-
4	453195.11	2304705.48	-	-
1	453195.64	2304703.55	-	-
1	453092.59	2305136.6	-	-
2	453090.66	2305136.07	-	-
3	453090.13	2305138	-	-
4	453092.06	2305138.53	-	-
1	453092.59	2305136.6	-	-
1	453220.69	2304598.05	-	-
2	453218.76	2304597.52	-	-
3	453218.23	2304599.45	-	-
4	453220.16	2304599.98	-	-
1	453220.69	2304598.05	-	-
1	453044.3	2305340.37	-	-
2	453042.37	2305339.84	-	-
3	453041.84	2305341.77	-	-
4	453043.77	2305342.3	-	-
1	453044.3	2305340.37	-	-
1	453080.69	2305187.2	-	-
2	453078.76	2305186.67	-	-
3	453078.23	2305188.6	-	-
4	453080.16	2305189.13	-	-

ДОКУМЕНТ ПОДПИСАН
ЭЛЕКТРОННОЙ ПОДПИСЬЮ
Сертификат: 00BB056B7401CB38D2B3576ACDC8425108
Владелец: ФЕДЕРАЛЬНАЯ СЛУЖБА ГОСУДАРСТВЕННОЙ РЕГИСТРАЦИИ, КАДАСТРА И КАРТОГРАФИИ
Действителен: с 27.06.2023 по 19.09.2024

полное наименование должности	инициалы, фамилия

Земельный участок
вид объекта недвижимости

Лист № 19 раздела 4.2	Всего листов раздела 4.2: 85	Всего разделов: 8	Всего листов выписки: 167

21.06.2024г. № КУВИ-001/2024-165326638	
Кадастровый номер:	16:39:161101:315

1	2	3	4	5
1	453080.69	2305187.2	-	-
1	453173.12	2304798.58	-	-
2	453171.19	2304798.05	-	-
3	453170.66	2304799.98	-	-
4	453172.59	2304800.51	-	-
1	453173.12	2304798.58	-	-
1	453020.28	2305442.01	-	-
2	453018.35	2305441.48	-	-
3	453017.82	2305443.41	-	-
4	453019.75	2305443.94	-	-
1	453020.28	2305442.01	-	-
1	453232.84	2304546.36	-	-
2	453230.91	2304545.83	-	-
3	453230.38	2304547.76	-	-
4	453232.31	2304548.29	-	-
1	453232.84	2304546.36	-	-
1	453160.66	2304850.76	-	-
2	453158.73	2304850.23	-	-
3	453158.2	2304852.16	-	-
4	453160.13	2304852.69	-	-
1	453160.66	2304850.76	-	-
1	452877.17	2305817.7	-	-
2	452875.27	2305817.07	-	-
3	452872.73	2305824.65	-	-
4	452874.63	2305825.29	-	-
1	452877.17	2305817.7	-	-
1	453010.18	2305489.4	-	-
2	453002.69	2305486.61	-	-
3	453001.99	2305488.49	-	-

ДОКУМЕНТ ПОДПИСАН
ЭЛЕКТРОННОЙ ПОДПИСЬЮ
Сертификат: 00BB056B7401CB38D2B3576ACDC8425108
Владелец: ФЕДЕРАЛЬНАЯ СЛУЖБА ГОСУДАРСТВЕННОЙ РЕГИСТРАЦИИ, КАДАСТРА И КАРТОГРАФИИ
Действителен: с 27.06.2023 по 19.09.2024

полное наименование должности	инициалы, фамилия

Земельный участок
вид объекта недвижимости

Лист № 20 раздела 4.2	Всего листов раздела 4.2: 85	Всего разделов: 8	Всего листов выписки: 167

21.06.2024г. № КУВИ-001/2024-165326638	
Кадастровый номер:	16:39:161101:315

1	2	3	4	5
4	453009.49	2305491.28	-	-
1	453010.18	2305489.4	-	-
1	453286.55	2304150.55	-	-
2	453281.36	2304155.26	-	-
3	453286.06	2304160.43	-	-
4	453291.25	2304155.73	-	-
1	453286.55	2304150.55	-	-
1	453310.33	2304221.89	-	-
2	453303.33	2304222.01	-	-
3	453303.45	2304229.01	-	-
4	453310.45	2304228.89	-	-
1	453310.33	2304221.89	-	-
1	453270.84	2304105.45	-	-
2	453318.38	2304145.49	-	-
3	453349.38	2304170.24	-	-
4	453426.64	2304233.75	-	-
5	453451.35	2304251.35	-	-
6	453450.86	2304253.46	-	-
7	453425.42	2304235.34	-	-
8	453409.65	2304222.37	-	-
9	453407.94	2304220.96	-	-
10	453404.66	2304234.39	-	-
11	453286.48	2304128.58	-	-
12	453268.83	2304113.47	-	-
1	453270.84	2304105.45	-	-

ДОКУМЕНТ ПОДПИСАН
ЭЛЕКТРОННОЙ ПОДПИСЬЮ
Сертификат: 00BB056B7401CB38D2B3576ACDC8425108
Владелец: ФЕДЕРАЛЬНАЯ СЛУЖБА ГОСУДАРСТВЕННОЙ РЕГИСТРАЦИИ, КАДАСТРА И КАРТОГРАФИИ
Действителен: с 27.06.2023 по 19.09.2024

полное наименование должности		инициалы, фамилия

Земельный участок
вид объекта недвижимости

Лист № 21 раздела 4.2	Всего листов раздела 4.2: 85	Всего разделов: 8	Всего листов выписки: 167

21.06.2024г. № КУВИ-001/2024-165326638	
Кадастровый номер:	16:39:161101:315

Сведения о характерных точках границы части (частей) земельного участка

Учетный номер части: 16:39:161101:315/4

Система координат

Номер точки	Координаты, м		Описание закрепления на местности	Средняя квадратичная погрешность определения координат характерных точек границ земельного участка, м
	X	Y		
1	2	3	4	5
1	452859.06	2306015.74	-	-
2	452807.98	2305983.77	-	-
3	452807.49	2305983.46	-	-
4	452809.7	2305980.72	-	-
5	452845.43	2305922.41	-	-
6	452880.05	2305862.55	-	-
7	452909.47	2305808.89	-	-
8	452940.04	2305736.19	-	-
9	452971.21	2305662.13	-	-
10	452998.68	2305592.61	-	-
11	453024.32	2305517.14	-	-
12	453045.41	2305443.06	-	-
13	453063.98	2305377.42	-	-
14	453081.41	2305307.85	-	-
15	453103.3	2305220.65	-	-
16	453123.14	2305137	-	-
17	453145.88	2305046.93	-	-
18	453165.33	2304970.19	-	-
19	453184.56	2304893.27	-	-
20	453208.74	2304795.1	-	-
21	453226.66	2304713.35	-	-
22	453243	2304643.81	-	-
23	453260.82	2304561.34	-	-
24	453277.9	2304483.19	-	-

полное наименование должности		инициалы, фамилия

ДОКУМЕНТ ПОДПИСАН
ЭЛЕКТРОННОЙ ПОДПИСЬЮ
Сертификат: 00BB056B7401CB38D2B3576ACDC8425108
Владелец: ФЕДЕРАЛЬНАЯ СЛУЖБА ГОСУДАРСТВЕННОЙ РЕГИСТРАЦИИ, КАДАСТРА И КАРТОГРАФИИ
Действителен: с 27.06.2023 по 19.09.2024

Земельный участок
вид объекта недвижимости

Лист № 22 раздела 4.2	Всего листов раздела 4.2: 85	Всего разделов: 8	Всего листов выписки: 167

21.06.2024г. № КУВИ-001/2024-165326638	
Кадастровый номер:	16:39:161101:315

1	2	3	4	5
25	453294.06	2304407.4	-	-
26	453311.09	2304331.92	-	-
27	453330.26	2304250.09	-	-
28	453344.73	2304188.72	-	-
29	453396.98	2304235.45	-	-
30	453389.32	2304269.53	-	-
31	453371.64	2304345.73	-	-
32	453354.09	2304424.85	-	-
33	453337.15	2304497.2	-	-
34	453319.19	2304576.34	-	-
35	453300.64	2304659.82	-	-
36	453283.16	2304730.61	-	-
37	453266.3	2304810.11	-	-
38	453242.41	2304908.48	-	-
39	453221.85	2304986.55	-	-
40	453203.26	2305061.2	-	-
41	453181.25	2305151.33	-	-
42	453161.27	2305234.08	-	-
43	453139.21	2305324.06	-	-
44	453122.27	2305392.91	-	-
45	453105.78	2305459.82	-	-
46	453084.33	2305535.19	-	-
47	453063.51	2305614.26	-	-
48	453032.66	2305685.9	-	-
49	452993.94	2305761.51	-	-
50	452957.99	2305832.25	-	-
51	452928.28	2305889.1	-	-
52	452897.22	2305950	-	-
1	452859.06	2306015.74	-	-

ДОКУМЕНТ ПОДПИСАН
ЭЛЕКТРОННОЙ ПОДПИСЬЮ
Сертификат: 00BB056B7401CB38D2B3576ACDC8425108
Владелец: ФЕДЕРАЛЬНАЯ СЛУЖБА ГОСУДАРСТВЕННОЙ РЕГИСТРАЦИИ, КАДАСТРА И КАРТОГРАФИИ
Действителен: с 27.06.2023 по 19.09.2024

полное наименование должности	инициалы, фамилия

Земельный участок
вид объекта недвижимости

Лист № 23 раздела 4.2	Всего листов раздела 4.2: 85	Всего разделов: 8	Всего листов выписки: 167

21.06.2024г. № КУВИ-001/2024-165326638	
Кадастровый номер:	16:39:161101:315

1	2	3	4	5
1	453221.48	2304888.99	-	-
2	453220.48	2304888.99	-	-
3	453220.48	2304889.99	-	-
4	453221.48	2304889.99	-	-
1	453221.48	2304888.99	-	-
1	453349.46	2304170.31	-	-
2	453401.93	2304213.44	-	-
3	453398.47	2304228.85	-	-
4	453346.39	2304182.22	-	-
1	453349.46	2304170.31	-	-

ДОКУМЕНТ ПОДПИСАН
ЭЛЕКТРОННОЙ ПОДПИСЬЮ
Сертификат: 00BB056B7401CB38D2B3576ACDC8425108
Владелец: ФЕДЕРАЛЬНАЯ СЛУЖБА ГОСУДАРСТВЕННОЙ РЕГИСТРАЦИИ, КАДАСТРА И КАРТОГРАФИИ
Действителен: с 27.06.2023 по 19.09.2024

полное наименование должности	инициалы, фамилия

Земельный участок
вид объекта недвижимости

Лист № 24 раздела 4.2	Всего листов раздела 4.2: 85	Всего разделов: 8	Всего листов выписки: 167

21.06.2024г. № КУВИ-001/2024-165326638	
Кадастровый номер:	16:39:161101:315

Сведения о характерных точках границы части (частей) земельного участка

Учетный номер части: 16:39:161101:315/5

Система координат

Номер точки	Координаты, м		Описание закрепления на местности	Средняя квадратичная погрешность определения координат характерных точек границ земельного участка, м
	X	Y		
1	2	3	4	5
1	452762.77	2305955.39	-	-
2	452761.93	2305954.86	-	-
3	452754.08	2305906.2	-	-
4	452805	2305897.08	-	-
5	452808.51	2305894.27	-	-
6	452856.7	2305826.02	-	-
7	452996.17	2305485.79	-	-
8	453295.44	2304225	-	-
9	453277.1	2304171.07	-	-
10	453276.06	2304159.2	-	-
11	453280.64	2304148.2	-	-
12	453288.09	2304138.07	-	-
13	453332.06	2304177.39	-	-
14	453345.1	2304215.72	-	-
15	453346.4	2304222.59	-	-
16	453345.75	2304229.54	-	-
17	453043.84	2305501.11	-	-
18	452900.68	2305850.15	-	-
19	452841.66	2305934	-	-
20	452834.65	2305940.68	-	-
21	452825.62	2305944.19	-	-
1	452762.77	2305955.39	-	-
1	452895.07	2305774.23	-	-
2	452893.23	2305773.47	-	-

ДОКУМЕНТ ПОДПИСАН
ЭЛЕКТРОННОЙ ПОДПИСЬЮ
Сертификат: 00BB056B7401CB38D2B3576ACDC8425108
Владелец: ФЕДЕРАЛЬНАЯ СЛУЖБА ГОСУДАРСТВЕННОЙ РЕГИСТРАЦИИ, КАДАСТРА И КАРТОГРАФИИ
Действителен: с 27.06.2023 по 19.09.2024

полное наименование должности	инициалы, фамилия

Земельный участок
вид объекта недвижимости

Лист № 25 раздела 4.2	Всего листов раздела 4.2: 85	Всего разделов: 8	Всего листов выписки: 167

21.06.2024г. № КУВИ-001/2024-165326638	
Кадастровый номер:	16:39:161101:315

1	2	3	4	5
3	452892.47	2305775.31	-	-
4	452894.31	2305776.07	-	-
1	452895.07	2305774.23	-	-
1	452933.38	2305678.2	-	-
2	452931.54	2305677.44	-	-
3	452930.78	2305679.28	-	-
4	452932.62	2305680.04	-	-
1	452933.38	2305678.2	-	-
1	452990.14	2305536.66	-	-
2	452988.3	2305535.9	-	-
3	452987.54	2305537.74	-	-
4	452989.38	2305538.5	-	-
1	452990.14	2305536.66	-	-
1	452914.14	2305726.16	-	-
2	452912.3	2305725.4	-	-
3	452911.54	2305727.24	-	-
4	452913.38	2305728	-	-
1	452914.14	2305726.16	-	-
1	452952.75	2305630.23	-	-
2	452950.91	2305629.47	-	-
3	452950.15	2305631.31	-	-
4	452951.99	2305632.07	-	-
1	452952.75	2305630.23	-	-
1	452971.11	2305584.89	-	-
2	452969.27	2305584.13	-	-
3	452968.51	2305585.97	-	-
4	452970.35	2305586.73	-	-
1	452971.11	2305584.89	-	-
1	453269.03	2304394.83	-	-

ДОКУМЕНТ ПОДПИСАН
ЭЛЕКТРОННОЙ ПОДПИСЬЮ
Сертификат: 00BB056B7401CB38D2B3576ACDC8425108
Владелец: ФЕДЕРАЛЬНАЯ СЛУЖБА ГОСУДАРСТВЕННОЙ РЕГИСТРАЦИИ, КАДАСТРА И КАРТОГРАФИИ
Действителен: с 27.06.2023 по 19.09.2024

полное наименование должности	инициалы, фамилия

Земельный участок
вид объекта недвижимости

Лист № 26 раздела 4.2	Всего листов раздела 4.2: 85	Всего разделов: 8	Всего листов выписки: 167

21.06.2024г. № КУВИ-001/2024-165326638	
Кадастровый номер:	16:39:161101:315

1	2	3	4	5
2	453267.1	2304394.3	-	-
3	453266.57	2304396.23	-	-
4	453268.5	2304396.76	-	-
1	453269.03	2304394.83	-	-
1	453140.66	2304935.32	-	-
2	453138.73	2304934.79	-	-
3	453138.2	2304936.72	-	-
4	453140.13	2304937.25	-	-
1	453140.66	2304935.32	-	-
1	453056.66	2305288.67	-	-
2	453054.73	2305288.14	-	-
3	453054.2	2305290.07	-	-
4	453056.13	2305290.6	-	-
1	453056.66	2305288.67	-	-
1	453296.65	2304277.97	-	-
2	453294.72	2304277.44	-	-
3	453294.19	2304279.37	-	-
4	453296.12	2304279.9	-	-
1	453296.65	2304277.97	-	-
1	453128.67	2304985.35	-	-
2	453126.74	2304984.82	-	-
3	453126.21	2304986.75	-	-
4	453128.14	2304987.28	-	-
1	453128.67	2304985.35	-	-
1	453283.06	2304335.99	-	-
2	453281.13	2304335.46	-	-
3	453280.6	2304337.39	-	-
4	453282.53	2304337.92	-	-
1	453283.06	2304335.99	-	-

ДОКУМЕНТ ПОДПИСАН
ЭЛЕКТРОННОЙ ПОДПИСЬЮ
Сертификат: 00BB056B7401CB38D2B3576ACDC8425108
Владелец: ФЕДЕРАЛЬНАЯ СЛУЖБА ГОСУДАРСТВЕННОЙ РЕГИСТРАЦИИ, КАДАСТРА И КАРТОГРАФИИ
Действителен: с 27.06.2023 по 19.09.2024

полное наименование должности	инициалы, фамилия

Земельный участок
вид объекта недвижимости

Лист № 27 раздела 4.2	Всего листов раздела 4.2: 85	Всего разделов: 8	Всего листов выписки: 167

21.06.2024г. № КУВИ-001/2024-165326638	
Кадастровый номер:	16:39:161101:315

1	2	3	4	5
1	453104.74	2305085.6	-	-
2	453102.81	2305085.07	-	-
3	453102.28	2305087	-	-
4	453104.21	2305087.53	-	-
1	453104.74	2305085.6	-	-
1	453184.84	2304748.68	-	-
2	453182.91	2304748.15	-	-
3	453182.38	2304750.08	-	-
4	453184.31	2304750.61	-	-
1	453184.84	2304748.68	-	-
1	453032.72	2305391.43	-	-
2	453030.79	2305390.9	-	-
3	453030.26	2305392.83	-	-
4	453032.19	2305393.36	-	-
1	453032.72	2305391.43	-	-
1	453244.77	2304496.42	-	-
2	453242.84	2304495.89	-	-
3	453242.31	2304497.82	-	-
4	453244.24	2304498.35	-	-
1	453244.77	2304496.42	-	-
1	453116.83	2305035.82	-	-
2	453114.9	2305035.29	-	-
3	453114.37	2305037.22	-	-
4	453116.3	2305037.75	-	-
1	453116.83	2305035.82	-	-
1	453256.75	2304445.63	-	-
2	453254.82	2304445.1	-	-
3	453254.29	2304447.03	-	-
4	453256.22	2304447.56	-	-

ДОКУМЕНТ ПОДПИСАН
ЭЛЕКТРОННОЙ ПОДПИСЬЮ
Сертификат: 00BB056B7401CB38D2B3576ACDC8425108
Владелец: ФЕДЕРАЛЬНАЯ СЛУЖБА ГОСУДАРСТВЕННОЙ РЕГИСТРАЦИИ, КАДАСТРА И КАРТОГРАФИИ
Действителен: с 27.06.2023 по 19.09.2024

полное наименование должности	инициалы, фамилия

Земельный участок
вид объекта недвижимости

Лист № 28 раздела 4.2	Всего листов раздела 4.2: 85	Всего разделов: 8	Всего листов выписки: 167

21.06.2024г. № КУВИ-001/2024-165326638	
Кадастровый номер:	16:39:161101:315

1	2	3	4	5
1	453256.75	2304445.63	-	-
1	453149.14	2304899.21	-	-
2	453147.21	2304898.68	-	-
3	453146.68	2304900.61	-	-
4	453148.61	2304901.14	-	-
1	453149.14	2304899.21	-	-
1	453068.8	2305237.83	-	-
2	453066.87	2305237.3	-	-
3	453066.34	2305239.23	-	-
4	453068.27	2305239.76	-	-
1	453068.8	2305237.83	-	-
1	453209.49	2304645.85	-	-
2	453207.56	2304645.32	-	-
3	453207.03	2304647.25	-	-
4	453208.96	2304647.78	-	-
1	453209.49	2304645.85	-	-
1	453195.64	2304703.55	-	-
2	453193.71	2304703.02	-	-
3	453193.18	2304704.95	-	-
4	453195.11	2304705.48	-	-
1	453195.64	2304703.55	-	-
1	453092.59	2305136.6	-	-
2	453090.66	2305136.07	-	-
3	453090.13	2305138	-	-
4	453092.06	2305138.53	-	-
1	453092.59	2305136.6	-	-
1	453220.69	2304598.05	-	-
2	453218.76	2304597.52	-	-
3	453218.23	2304599.45	-	-

ДОКУМЕНТ ПОДПИСАН
ЭЛЕКТРОННОЙ ПОДПИСЬЮ
Сертификат: 00BB056B7401CB38D2B3576ACDC8425108
Владелец: ФЕДЕРАЛЬНАЯ СЛУЖБА ГОСУДАРСТВЕННОЙ РЕГИСТРАЦИИ, КАДАСТРА И КАРТОГРАФИИ
Действителен: с 27.06.2023 по 19.09.2024

полное наименование должности	инициалы, фамилия

Земельный участок
вид объекта недвижимости

Лист № 29 раздела 4.2	Всего листов раздела 4.2: 85	Всего разделов: 8	Всего листов выписки: 167

21.06.2024г. № КУВИ-001/2024-165326638	
Кадастровый номер:	16:39:161101:315

1	2	3	4	5
4	453220.16	2304599.98	-	-
1	453220.69	2304598.05	-	-
1	453044.3	2305340.37	-	-
2	453042.37	2305339.84	-	-
3	453041.84	2305341.77	-	-
4	453043.77	2305342.3	-	-
1	453044.3	2305340.37	-	-
1	453080.69	2305187.2	-	-
2	453078.76	2305186.67	-	-
3	453078.23	2305188.6	-	-
4	453080.16	2305189.13	-	-
1	453080.69	2305187.2	-	-
1	453173.12	2304798.58	-	-
2	453171.19	2304798.05	-	-
3	453170.66	2304799.98	-	-
4	453172.59	2304800.51	-	-
1	453173.12	2304798.58	-	-
1	453020.28	2305442.01	-	-
2	453018.35	2305441.48	-	-
3	453017.82	2305443.41	-	-
4	453019.75	2305443.94	-	-
1	453020.28	2305442.01	-	-
1	453232.84	2304546.36	-	-
2	453230.91	2304545.83	-	-
3	453230.38	2304547.76	-	-
4	453232.31	2304548.29	-	-
1	453232.84	2304546.36	-	-
1	453160.66	2304850.76	-	-
2	453158.73	2304850.23	-	-

ДОКУМЕНТ ПОДПИСАН
ЭЛЕКТРОННОЙ ПОДПИСЬЮ
Сертификат: 00BB056B7401CB38D2B3576ACDC8425108
Владелец: ФЕДЕРАЛЬНАЯ СЛУЖБА ГОСУДАРСТВЕННОЙ РЕГИСТРАЦИИ, КАДАСТРА И КАРТОГРАФИИ
Действителен: с 27.06.2023 по 19.09.2024

полное наименование должности	инициалы, фамилия

Земельный участок
вид объекта недвижимости

Лист № 30 раздела 4.2	Всего листов раздела 4.2: 85	Всего разделов: 8	Всего листов выписки: 167

21.06.2024г. № КУВИ-001/2024-165326638	
Кадастровый номер:	16:39:161101:315

1	2	3	4	5
3	453158.2	2304852.16	-	-
4	453160.13	2304852.69	-	-
1	453160.66	2304850.76	-	-
1	452877.17	2305817.7	-	-
2	452875.27	2305817.07	-	-
3	452872.73	2305824.65	-	-
4	452874.63	2305825.29	-	-
1	452877.17	2305817.7	-	-
1	453010.18	2305489.4	-	-
2	453002.69	2305486.61	-	-
3	453001.99	2305488.49	-	-
4	453009.49	2305491.28	-	-
1	453010.18	2305489.4	-	-
1	453286.55	2304150.55	-	-
2	453281.36	2304155.26	-	-
3	453286.06	2304160.43	-	-
4	453291.25	2304155.73	-	-
1	453286.55	2304150.55	-	-
1	453310.33	2304221.89	-	-
2	453303.33	2304222.01	-	-
3	453303.45	2304229.01	-	-
4	453310.45	2304228.89	-	-
1	453310.33	2304221.89	-	-
1	453296.31	2304126.9	-	-
2	453318.38	2304145.49	-	-
3	453334.97	2304158.73	-	-
4	453329.08	2304166.73	-	-
5	453291.66	2304133.22	-	-
1	453296.31	2304126.9	-	-

ДОКУМЕНТ ПОДПИСАН
ЭЛЕКТРОННОЙ ПОДПИСЬЮ
Сертификат: 00BB056B7401CB38D2B3576ACDC8425108
Владелец: ФЕДЕРАЛЬНАЯ СЛУЖБА ГОСУДАРСТВЕННОЙ РЕГИСТРАЦИИ, КАДАСТРА И КАРТОГРАФИИ
Действителен: с 27.06.2023 по 19.09.2024

полное наименование должности	инициалы, фамилия

Земельный участок
вид объекта недвижимости

Лист № 31 раздела 4.2	Всего листов раздела 4.2: 85	Всего разделов: 8	Всего листов выписки: 167

21.06.2024г. № КУВИ-001/2024-165326638	
Кадастровый номер:	16:39:161101:315

Сведения о характерных точках границы части (частей) земельного участка

Учетный номер части: 16:39:161101:315/6

Система координат

Номер точки	Координаты, м		Описание закрепления на местности	Средняя квадратичная погрешность определения координат характерных точек границ земельного участка, м
	X	Y		
1	2	3	4	5
1	453392.16	2304205.41	-	-
2	453388.7	2304220.1	-	-
3	453346.38	2304182.21	-	-
4	453349.46	2304170.3	-	-
1	453392.16	2304205.41	-	-
1	453378.94	2304261.54	-	-
2	453359.81	2304343.13	-	-
3	453342.9	2304418.12	-	-
4	453326.78	2304493.75	-	-
5	453309.68	2304571.96	-	-
6	453291.78	2304654.81	-	-
7	453275.43	2304724.43	-	-
8	453257.44	2304806.44	-	-
9	453233.09	2304905.31	-	-
10	453213.81	2304982.4	-	-
11	453194.35	2305059.19	-	-
12	453171.7	2305148.88	-	-
13	453151.88	2305232.51	-	-
14	453129.92	2305320.02	-	-
15	453112.3	2305390.3	-	-
16	453093.51	2305456.71	-	-
17	453072.06	2305532.04	-	-
18	453045.64	2305609.85	-	-
19	453017.51	2305681.02	-	-

полное наименование должности		инициалы, фамилия

ДОКУМЕНТ ПОДПИСАН
ЭЛЕКТРОННОЙ ПОДПИСЬЮ
Сертификат: 00BB056B7401CB38D2B3576ACDC8425108
Владелец: ФЕДЕРАЛЬНАЯ СЛУЖБА ГОСУДАРСТВЕННОЙ РЕГИСТРАЦИИ, КАДАСТРА И КАРТОГРАФИИ
Действителен: с 27.06.2023 по 19.09.2024

Земельный участок
вид объекта недвижимости

Лист № 32 раздела 4.2	Всего листов раздела 4.2: 85	Всего разделов: 8	Всего листов выписки: 167

21.06.2024г. № КУВИ-001/2024-165326638	
Кадастровый номер:	16:39:161101:315

1	2	3	4	5
20	452986.12	2305755.58	-	-
21	452954.55	2305830.67	-	-
22	452923.61	2305887.08	-	-
23	452888.39	2305948	-	-
24	452850.66	2306009.58	-	-
25	452850.18	2306010.18	-	-
26	452807.98	2305983.77	-	-
27	452807.49	2305983.46	-	-
28	452809.7	2305980.72	-	-
29	452845.43	2305922.42	-	-
30	452880.05	2305862.54	-	-
31	452909.47	2305808.89	-	-
32	452940.04	2305736.2	-	-
33	452971.21	2305662.14	-	-
34	452998.68	2305592.61	-	-
35	453024.32	2305517.14	-	-
36	453045.41	2305443.05	-	-
37	453063.98	2305377.42	-	-
38	453081.42	2305307.86	-	-
39	453103.3	2305220.65	-	-
40	453123.14	2305137	-	-
41	453145.87	2305046.93	-	-
42	453165.33	2304970.2	-	-
43	453184.57	2304893.27	-	-
44	453208.74	2304795.1	-	-
45	453226.67	2304713.35	-	-
46	453243	2304643.81	-	-
47	453260.82	2304561.34	-	-
48	453277.9	2304483.19	-	-

ДОКУМЕНТ ПОДПИСАН
ЭЛЕКТРОННОЙ ПОДПИСЬЮ
Сертификат: 00BB056B7401CB38D2B3576ACDC8425108
Владелец: ФЕДЕРАЛЬНАЯ СЛУЖБА ГОСУДАРСТВЕННОЙ РЕГИСТРАЦИИ, КАДАСТРА И КАРТОГРАФИИ
Действителен: с 27.06.2023 по 19.09.2024

полное наименование должности		инициалы, фамилия

Земельный участок
вид объекта недвижимости

Лист № 33 раздела 4.2	Всего листов раздела 4.2: 85	Всего разделов: 8	Всего листов выписки: 167

21.06.2024г. № КУВИ-001/2024-165326638	
Кадастровый номер:	16:39:161101:315

1	2	3	4	5
49	453294.06	2304407.4	-	-
50	453311.09	2304331.93	-	-
51	453330.26	2304250.1	-	-
52	453344.73	2304188.72	-	-
53	453387.16	2304226.66	-	-
1	453378.94	2304261.54	-	-
1	453220.48	2304889.99	-	-
2	453221.48	2304889.99	-	-
3	453221.48	2304888.99	-	-
4	453220.48	2304888.99	-	-
1	453220.48	2304889.99	-	-

ДОКУМЕНТ ПОДПИСАН
ЭЛЕКТРОННОЙ ПОДПИСЬЮ
Сертификат: 00BB056B7401CB38D2B3576ACDC8425108
Владелец: ФЕДЕРАЛЬНАЯ СЛУЖБА ГОСУДАРСТВЕННОЙ РЕГИСТРАЦИИ, КАДАСТРА И КАРТОГРАФИИ
Действителен: с 27.06.2023 по 19.09.2024

полное наименование должности	инициалы, фамилия

Земельный участок
вид объекта недвижимости

Лист № 34 раздела 4.2	Всего листов раздела 4.2: 85	Всего разделов: 8	Всего листов выписки: 167

21.06.2024г. № КУВИ-001/2024-165326638	
Кадастровый номер:	16:39:161101:315

Сведения о характерных точках границы части (частей) земельного участка

Учетный номер части: 16:39:161101:315/7

Система координат

Номер точки	Координаты, м		Описание закрепления на местности	Средняя квадратичная погрешность определения координат характерных точек границ земельного участка, м
	X	Y		
1	2	3	4	5
1	453251.62	2304089.48	-	-
2	453262.88	2304098.74	-	-
3	453318.38	2304145.49	-	-
4	453349.38	2304170.24	-	-
5	453426.64	2304233.75	-	-
6	453474.43	2304267.79	-	-
7	453472.57	2304273.09	-	-
8	453476.24	2304279.52	-	-
9	453476.13	2304285.61	-	-
10	453467.57	2304315.11	-	-
11	453457.98	2304359.07	-	-
12	453448.81	2304397.71	-	-
13	453439.5	2304436.26	-	-
14	453429.11	2304479.51	-	-
15	453419.15	2304520.47	-	-
16	453409.46	2304562.45	-	-
17	453397.59	2304606.26	-	-
18	453388.16	2304648.8	-	-
19	453379.36	2304688.94	-	-
20	453370.05	2304729.99	-	-
21	453359.51	2304776.68	-	-
22	453348.54	2304824.01	-	-
23	453337.62	2304864.61	-	-
24	453327.06	2304912.19	-	-

ДОКУМЕНТ ПОДПИСАН
ЭЛЕКТРОННОЙ ПОДПИСЬЮ
Сертификат: 00BB056B7401CB38D2B3576ACDC8425108
Владелец: ФЕДЕРАЛЬНАЯ СЛУЖБА ГОСУДАРСТВЕННОЙ РЕГИСТРАЦИИ, КАДАСТРА И КАРТОГРАФИИ
Действителен: с 27.06.2023 по 19.09.2024

полное наименование должности	инициалы, фамилия

Земельный участок
вид объекта недвижимости

Лист № 35 раздела 4.2	Всего листов раздела 4.2: 85	Всего разделов: 8	Всего листов выписки: 167

21.06.2024г. № КУВИ-001/2024-165326638	
Кадастровый номер:	16:39:161101:315

1	2	3	4	5
25	453322	2304931.98	-	-
26	453317.19	2304942.67	-	-
27	453318.43	2304944.29	-	-
28	453316.49	2304944.61	-	-
29	453315.44	2304957.35	-	-
30	453310.72	2304978.38	-	-
31	453301.04	2305021.4	-	-
32	453298.49	2305027.81	-	-
33	453285.97	2305079.27	-	-
34	453263.58	2305176.22	-	-
35	453251.8	2305221.6	-	-
36	453241.77	2305267.22	-	-
37	453229.76	2305314.48	-	-
38	453220.32	2305358.66	-	-
39	453209.29	2305405.98	-	-
40	453199.91	2305445.19	-	-
41	453187.27	2305492.73	-	-
42	453188.46	2305494.16	-	-
43	453186.74	2305495.59	-	-
44	453172.64	2305553.44	-	-
45	453162.78	2305596.1	-	-
46	453149.2	2305644.26	-	-
47	453134.55	2305688.73	-	-
48	453117.21	2305733.4	-	-
49	453100.71	2305774.61	-	-
50	453085.1	2305818.15	-	-
51	453066.58	2305860.7	-	-
52	453047.92	2305900.37	-	-
53	453023.34	2305951.17	-	-

полное наименование должности		инициалы, фамилия

ДОКУМЕНТ ПОДПИСАН
ЭЛЕКТРОННОЙ ПОДПИСЬЮ
Сертификат: 00BB056B7401CB38D2B3576ACDC8425108
Владелец: ФЕДЕРАЛЬНАЯ СЛУЖБА ГОСУДАРСТВЕННОЙ РЕГИСТРАЦИИ, КАДАСТРА И КАРТОГРАФИИ
Действителен: с 27.06.2023 по 19.09.2024

Земельный участок
вид объекта недвижимости

Лист № 36 раздела 4.2	Всего листов раздела 4.2: 85	Всего разделов: 8	Всего листов выписки: 167

21.06.2024г. № КУВИ-001/2024-165326638	
Кадастровый номер:	16:39:161101:315

1	2	3	4	5
54	453008.68	2305975.07	-	-
55	452985.29	2306019.79	-	-
56	452966.76	2306049.96	-	-
57	452950.19	2306072.71	-	-
58	452944.98	2306069.51	-	-
59	452807.98	2305983.77	-	-
60	452761.93	2305954.86	-	-
61	452748.67	2305872.67	-	-
62	452746.85	2305859.69	-	-
63	452772.79	2305808.83	-	-
64	452802.43	2305752.09	-	-
65	452838.06	2305681.99	-	-
66	452874.24	2305611.34	-	-
67	452897.61	2305557.06	-	-
68	452915.54	2305488.94	-	-
69	452936.63	2305414.91	-	-
70	452952.36	2305351.09	-	-
71	452969.26	2305282.34	-	-
72	452991.24	2305192.72	-	-
73	453011.2	2305110.04	-	-
74	453033.36	2305019.3	-	-
75	453052.33	2304943.11	-	-
76	453072.77	2304865.53	-	-
77	453095.65	2304771.31	-	-
78	453112.57	2304691.49	-	-
79	453130.26	2304619.87	-	-
80	453148.45	2304537.99	-	-
81	453166.63	2304457.88	-	-
82	453183.48	2304385.95	-	-

ДОКУМЕНТ ПОДПИСАН
ЭЛЕКТРОННОЙ ПОДПИСЬЮ
Сертификат: 00BB056B7401CB38D2B3576ACDC8425108
Владелец: ФЕДЕРАЛЬНАЯ СЛУЖБА ГОСУДАРСТВЕННОЙ РЕГИСТРАЦИИ, КАДАСТРА И КАРТОГРАФИИ
Действителен: с 27.06.2023 по 19.09.2024

полное наименование должности	инициалы, фамилия

Земельный участок
вид объекта недвижимости

Лист № 37 раздела 4.2	Всего листов раздела 4.2: 85	Всего разделов: 8	Всего листов выписки: 167

21.06.2024г. № КУВИ-001/2024-165326638	
Кадастровый номер:	16:39:161101:315

1	2	3	4	5
83	453200.98	2304307.01	-	-
84	453218.72	2304230.57	-	-
85	453233.21	2304166.14	-	-
86	453241.65	2304130.79	-	-
87	453248.19	2304103.7	-	-
88	453282.53	2304133.1	-	-
89	453403.07	2304240.89	-	-
90	453399.86	2304254.03	-	-
91	453374.44	2304359.59	-	-
92	453353.62	2304450.06	-	-
93	453334.9	2304536.58	-	-
94	453318.74	2304613.24	-	-
95	453300.7	2304684.23	-	-
96	453286.19	2304738.88	-	-
97	453266.38	2304824.65	-	-
98	453232.41	2304976.59	-	-
99	453217.41	2305037.82	-	-
100	453194	2305136.04	-	-
101	453168.43	2305245.34	-	-
102	453139.75	2305367.46	-	-
103	453110.88	2305495.86	-	-
105	453057.37	2305698.45	-	-
104	453078.9	2305627.23	-	-
106	453020.81	2305799.58	-	-
107	452982.39	2305894.01	-	-
109	452914.06	2306047.77	-	-
108	452955.72	2305955.12	-	-
110	452948.78	2306069.47	-	-
111	452948.82	2306069.49	-	-

ДОКУМЕНТ ПОДПИСАН
ЭЛЕКТРОННОЙ ПОДПИСЬЮ
Сертификат: 00BB056B7401CB38D2B3576ACDC8425108
Владелец: ФЕДЕРАЛЬНАЯ СЛУЖБА ГОСУДАРСТВЕННОЙ РЕГИСТРАЦИИ, КАДАСТРА И КАРТОГРАФИИ
Действителен: с 27.06.2023 по 19.09.2024

полное наименование должности	инициалы, фамилия

Земельный участок
вид объекта недвижимости

Лист № 38 раздела 4.2	Всего листов раздела 4.2: 85	Всего разделов: 8	Всего листов выписки: 167

21.06.2024г. № КУВИ-001/2024-165326638	
Кадастровый номер:	16:39:161101:315

1	2	3	4	5
112	452964.18	2306048.29	-	-
114	453005.98	2305973.55	-	-
113	452982.62	2306018.31	-	-
115	453020.64	2305949.73	-	-
116	453045.14	2305899.08	-	-
117	453063.78	2305859.47	-	-
118	453082.25	2305817.04	-	-
119	453097.84	2305773.54	-	-
120	453114.36	2305732.3	-	-
121	453131.66	2305687.71	-	-
122	453146.27	2305643.39	-	-
123	453159.81	2305595.35	-	-
124	453169.65	2305552.75	-	-
125	453183.99	2305493.91	-	-
126	453184.17	2305493.76	-	-
127	453183.91	2305493.45	-	-
128	453196.94	2305444.46	-	-
129	453206.3	2305405.29	-	-
130	453217.33	2305358	-	-
131	453226.77	2305313.79	-	-
132	453238.78	2305266.53	-	-
133	453248.81	2305220.9	-	-
134	453260.6	2305175.5	-	-
135	453282.98	2305078.58	-	-
136	453295.56	2305026.9	-	-
137	453298.1	2305020.51	-	-
138	453307.73	2304977.71	-	-
139	453312.4	2304956.9	-	-
140	453313.62	2304942.02	-	-

полное наименование должности		инициалы, фамилия

ДОКУМЕНТ ПОДПИСАН
ЭЛЕКТРОННОЙ ПОДПИСЬЮ
Сертификат: 00BB056B7401CB38D2B3576ACDC8425108
Владелец: ФЕДЕРАЛЬНАЯ СЛУЖБА ГОСУДАРСТВЕННОЙ РЕГИСТРАЦИИ, КАДАСТРА И КАРТОГРАФИИ
Действителен: с 27.06.2023 по 19.09.2024

Земельный участок
вид объекта недвижимости

Лист № 39 раздела 4.2	Всего листов раздела 4.2: 85	Всего разделов: 8	Всего листов выписки: 167

21.06.2024г. № КУВИ-001/2024-165326638	
Кадастровый номер:	16:39:161101:315

1	2	3	4	5
141	453315.2	2304941.78	-	-
142	453314.6	2304940.98	-	-
143	453319.1	2304930.99	-	-
144	453324.07	2304911.5	-	-
145	453334.64	2304863.89	-	-
146	453345.57	2304823.28	-	-
147	453356.52	2304776.01	-	-
148	453367.06	2304729.33	-	-
149	453376.37	2304688.29	-	-
150	453385.17	2304648.15	-	-
151	453394.62	2304605.54	-	-
152	453406.9	2304561.6	-	-
153	453416.78	2304519.88	-	-
154	453426.72	2304478.98	-	-
155	453436.93	2304435.53	-	-
156	453446.34	2304397.36	-	-
157	453455.76	2304358.38	-	-
158	453465.29	2304314.4	-	-
159	453473.94	2304285.27	-	-
160	453474.02	2304279.89	-	-
161	453470.11	2304273.38	-	-
163	453425.42	2304235.34	-	-
162	453471.58	2304268.22	-	-
164	453409.65	2304222.37	-	-
165	453407.94	2304220.96	-	-
166	453404.66	2304234.39	-	-
167	453286.48	2304128.58	-	-
168	453249.77	2304097.16	-	-
1	453251.62	2304089.48	-	-

ДОКУМЕНТ ПОДПИСАН
ЭЛЕКТРОННОЙ ПОДПИСЬЮ
Сертификат: 00BB056B7401CB38D2B3576ACDC8425108
Владелец: ФЕДЕРАЛЬНАЯ СЛУЖБА ГОСУДАРСТВЕННОЙ РЕГИСТРАЦИИ, КАДАСТРА И КАРТОГРАФИИ
Действителен: с 27.06.2023 по 19.09.2024

полное наименование должности	инициалы, фамилия

Земельный участок
вид объекта недвижимости

Лист № 40 раздела 4.2	Всего листов раздела 4.2: 85	Всего разделов: 8	Всего листов выписки: 167

21.06.2024г. № КУВИ-001/2024-165326638	
Кадастровый номер:	16:39:161101:315

1	2	3	4	5
1	453221.48	2304888.99	-	-
2	453220.48	2304888.99	-	-
3	453220.48	2304889.99	-	-
4	453221.48	2304889.99	-	-
1	453221.48	2304888.99	-	-
1	452895.07	2305774.23	-	-
2	452893.23	2305773.47	-	-
3	452892.47	2305775.31	-	-
4	452894.31	2305776.07	-	-
1	452895.07	2305774.23	-	-
1	452933.38	2305678.2	-	-
2	452931.54	2305677.44	-	-
3	452930.78	2305679.28	-	-
4	452932.62	2305680.04	-	-
1	452933.38	2305678.2	-	-
1	452990.14	2305536.66	-	-
2	452988.3	2305535.9	-	-
3	452987.54	2305537.74	-	-
4	452989.38	2305538.5	-	-
1	452990.14	2305536.66	-	-
1	452914.14	2305726.16	-	-
2	452912.3	2305725.4	-	-
3	452911.54	2305727.24	-	-
4	452913.38	2305728	-	-
1	452914.14	2305726.16	-	-
1	452952.75	2305630.23	-	-
2	452950.91	2305629.47	-	-
3	452950.15	2305631.31	-	-
4	452951.99	2305632.07	-	-

ДОКУМЕНТ ПОДПИСАН
ЭЛЕКТРОННОЙ ПОДПИСЬЮ
Сертификат: 00BB056B7401CB38D2B3576ACDC8425108
Владелец: ФЕДЕРАЛЬНАЯ СЛУЖБА ГОСУДАРСТВЕННОЙ РЕГИСТРАЦИИ, КАДАСТРА И КАРТОГРАФИИ
Действителен: с 27.06.2023 по 19.09.2024

полное наименование должности	инициалы, фамилия

Земельный участок
вид объекта недвижимости

Лист № 41 раздела 4.2	Всего листов раздела 4.2: 85	Всего разделов: 8	Всего листов выписки: 167

21.06.2024г. № КУВИ-001/2024-165326638	
Кадастровый номер:	16:39:161101:315

1	2	3	4	5
1	452952.75	2305630.23	-	-
1	452971.11	2305584.89	-	-
2	452969.27	2305584.13	-	-
3	452968.51	2305585.97	-	-
4	452970.35	2305586.73	-	-
1	452971.11	2305584.89	-	-
1	453269.03	2304394.83	-	-
2	453267.1	2304394.3	-	-
3	453266.57	2304396.23	-	-
4	453268.5	2304396.76	-	-
1	453269.03	2304394.83	-	-
1	453140.66	2304935.32	-	-
2	453138.73	2304934.79	-	-
3	453138.2	2304936.72	-	-
4	453140.13	2304937.25	-	-
1	453140.66	2304935.32	-	-
1	453056.66	2305288.67	-	-
2	453054.73	2305288.14	-	-
3	453054.2	2305290.07	-	-
4	453056.13	2305290.6	-	-
1	453056.66	2305288.67	-	-
1	453296.65	2304277.97	-	-
2	453294.72	2304277.44	-	-
3	453294.19	2304279.37	-	-
4	453296.12	2304279.9	-	-
1	453296.65	2304277.97	-	-
1	453128.67	2304985.35	-	-
2	453126.74	2304984.82	-	-
3	453126.21	2304986.75	-	-

ДОКУМЕНТ ПОДПИСАН
ЭЛЕКТРОННОЙ ПОДПИСЬЮ
Сертификат: 00BB056B7401CB38D2B3576ACDC8425108
Владелец: ФЕДЕРАЛЬНАЯ СЛУЖБА ГОСУДАРСТВЕННОЙ РЕГИСТРАЦИИ, КАДАСТРА И КАРТОГРАФИИ
Действителен: с 27.06.2023 по 19.09.2024

полное наименование должности	инициалы, фамилия

Земельный участок
вид объекта недвижимости

Лист № 42 раздела 4.2	Всего листов раздела 4.2: 85	Всего разделов: 8	Всего листов выписки: 167

21.06.2024г. № КУВИ-001/2024-165326638	
Кадастровый номер:	16:39:161101:315

1	2	3	4	5
4	453128.14	2304987.28	-	-
1	453128.67	2304985.35	-	-
1	453283.06	2304335.99	-	-
2	453281.13	2304335.46	-	-
3	453280.6	2304337.39	-	-
4	453282.53	2304337.92	-	-
1	453283.06	2304335.99	-	-
1	453104.74	2305085.6	-	-
2	453102.81	2305085.07	-	-
3	453102.28	2305087	-	-
4	453104.21	2305087.53	-	-
1	453104.74	2305085.6	-	-
1	453184.84	2304748.68	-	-
2	453182.91	2304748.15	-	-
3	453182.38	2304750.08	-	-
4	453184.31	2304750.61	-	-
1	453184.84	2304748.68	-	-
1	453032.72	2305391.43	-	-
2	453030.79	2305390.9	-	-
3	453030.26	2305392.83	-	-
4	453032.19	2305393.36	-	-
1	453032.72	2305391.43	-	-
1	453244.77	2304496.42	-	-
2	453242.84	2304495.89	-	-
3	453242.31	2304497.82	-	-
4	453244.24	2304498.35	-	-
1	453244.77	2304496.42	-	-
1	453116.83	2305035.82	-	-
2	453114.9	2305035.29	-	-

ДОКУМЕНТ ПОДПИСАН
ЭЛЕКТРОННОЙ ПОДПИСЬЮ
Сертификат: 00BB056B7401CB38D2B3576ACDC8425108
Владелец: ФЕДЕРАЛЬНАЯ СЛУЖБА ГОСУДАРСТВЕННОЙ РЕГИСТРАЦИИ, КАДАСТРА И КАРТОГРАФИИ
Действителен: с 27.06.2023 по 19.09.2024

полное наименование должности	инициалы, фамилия

Земельный участок
вид объекта недвижимости

Лист № 43 раздела 4.2	Всего листов раздела 4.2: 85	Всего разделов: 8	Всего листов выписки: 167

21.06.2024г. № КУВИ-001/2024-165326638	
Кадастровый номер:	16:39:161101:315

1	2	3	4	5
3	453114.37	2305037.22	-	-
4	453116.3	2305037.75	-	-
1	453116.83	2305035.82	-	-
1	453256.75	2304445.63	-	-
2	453254.82	2304445.1	-	-
3	453254.29	2304447.03	-	-
4	453256.22	2304447.56	-	-
1	453256.75	2304445.63	-	-
1	453149.14	2304899.21	-	-
2	453147.21	2304898.68	-	-
3	453146.68	2304900.61	-	-
4	453148.61	2304901.14	-	-
1	453149.14	2304899.21	-	-
1	453068.8	2305237.83	-	-
2	453066.87	2305237.3	-	-
3	453066.34	2305239.23	-	-
4	453068.27	2305239.76	-	-
1	453068.8	2305237.83	-	-
1	453209.49	2304645.85	-	-
3	453207.03	2304647.25	-	-
2	453207.56	2304645.32	-	-
4	453208.96	2304647.78	-	-
1	453209.49	2304645.85	-	-
1	453195.64	2304703.55	-	-
2	453193.71	2304703.02	-	-
3	453193.18	2304704.95	-	-
4	453195.11	2304705.48	-	-
1	453195.64	2304703.55	-	-
1	453092.59	2305136.6	-	-

ДОКУМЕНТ ПОДПИСАН
ЭЛЕКТРОННОЙ ПОДПИСЬЮ
Сертификат: 00BB056B7401CB38D2B3576ACDC8425108
Владелец: ФЕДЕРАЛЬНАЯ СЛУЖБА ГОСУДАРСТВЕННОЙ РЕГИСТРАЦИИ, КАДАСТРА И КАРТОГРАФИИ
Действителен: с 27.06.2023 по 19.09.2024

полное наименование должности	инициалы, фамилия

Земельный участок
вид объекта недвижимости

Лист № 44 раздела 4.2	Всего листов раздела 4.2: 85	Всего разделов: 8	Всего листов выписки: 167

21.06.2024г. № КУВИ-001/2024-165326638	
Кадастровый номер:	16:39:161101:315

1	2	3	4	5
2	453090.66	2305136.07	-	-
3	453090.13	2305138	-	-
4	453092.06	2305138.53	-	-
1	453092.59	2305136.6	-	-
1	453220.69	2304598.05	-	-
2	453218.76	2304597.52	-	-
3	453218.23	2304599.45	-	-
4	453220.16	2304599.98	-	-
1	453220.69	2304598.05	-	-
1	453044.3	2305340.37	-	-
2	453042.37	2305339.84	-	-
3	453041.84	2305341.77	-	-
1	453044.3	2305340.37	-	-
4	453043.77	2305342.3	-	-
1	453080.69	2305187.2	-	-
2	453078.76	2305186.67	-	-
3	453078.23	2305188.6	-	-
4	453080.16	2305189.13	-	-
1	453080.69	2305187.2	-	-
1	453173.12	2304798.58	-	-
2	453171.19	2304798.05	-	-
3	453170.66	2304799.98	-	-
4	453172.59	2304800.51	-	-
1	453173.12	2304798.58	-	-
1	453020.28	2305442.01	-	-
2	453018.35	2305441.48	-	-
3	453017.82	2305443.41	-	-
4	453019.75	2305443.94	-	-
1	453020.28	2305442.01	-	-

ДОКУМЕНТ ПОДПИСАН
ЭЛЕКТРОННОЙ ПОДПИСЬЮ
Сертификат: 00BB056B7401CB38D2B3576ACDC8425108
Владелец: ФЕДЕРАЛЬНАЯ СЛУЖБА ГОСУДАРСТВЕННОЙ РЕГИСТРАЦИИ, КАДАСТРА И КАРТОГРАФИИ
Действителен: с 27.06.2023 по 19.09.2024

полное наименование должности	инициалы, фамилия

Земельный участок
вид объекта недвижимости

Лист № 45 раздела 4.2	Всего листов раздела 4.2: 85	Всего разделов: 8	Всего листов выписки: 167

21.06.2024г. № КУВИ-001/2024-165326638	
Кадастровый номер:	16:39:161101:315

1	2	3	4	5
1	453232.84	2304546.36	-	-
2	453230.91	2304545.83	-	-
3	453230.38	2304547.76	-	-
4	453232.31	2304548.29	-	-
1	453232.84	2304546.36	-	-
1	453160.66	2304850.76	-	-
2	453158.73	2304850.23	-	-
3	453158.2	2304852.16	-	-
4	453160.13	2304852.69	-	-
1	453160.66	2304850.76	-	-
1	452877.17	2305817.7	-	-
2	452875.27	2305817.07	-	-
3	452872.73	2305824.65	-	-
4	452874.63	2305825.29	-	-
1	452877.17	2305817.7	-	-
1	453010.18	2305489.4	-	-
2	453002.69	2305486.61	-	-
3	453001.99	2305488.49	-	-
4	453009.49	2305491.28	-	-
1	453010.18	2305489.4	-	-
1	453286.55	2304150.55	-	-
2	453281.36	2304155.26	-	-
3	453286.06	2304160.43	-	-
4	453291.25	2304155.73	-	-
1	453286.55	2304150.55	-	-
1	453310.33	2304221.89	-	-
2	453303.33	2304222.01	-	-
3	453303.45	2304229.01	-	-
4	453310.45	2304228.89	-	-

ДОКУМЕНТ ПОДПИСАН
ЭЛЕКТРОННОЙ ПОДПИСЬЮ
Сертификат: 00BB056B7401CB38D2B3576ACDC8425108
Владелец: ФЕДЕРАЛЬНАЯ СЛУЖБА ГОСУДАРСТВЕННОЙ РЕГИСТРАЦИИ, КАДАСТРА И КАРТОГРАФИИ
Действителен: с 27.06.2023 по 19.09.2024

полное наименование должности	инициалы, фамилия

Земельный участок
вид объекта недвижимости

Лист № 46 раздела 4.2	Всего листов раздела 4.2: 85	Всего разделов: 8	Всего листов выписки: 167

21.06.2024г. № КУВИ-001/2024-165326638	
Кадастровый номер:	16:39:161101:315

1	2	3	4	5
1	453310.33	2304221.89	-	-

ДОКУМЕНТ ПОДПИСАН
ЭЛЕКТРОННОЙ ПОДПИСЬЮ
Сертификат: 00BB056B7401CB38D2B3576ACDC8425108
Владелец: ФЕДЕРАЛЬНАЯ СЛУЖБА ГОСУДАРСТВЕННОЙ РЕГИСТРАЦИИ, КАДАСТРА И КАРТОГРАФИИ
Действителен: с 27.06.2023 по 19.09.2024

полное наименование должности		инициалы, фамилия

Земельный участок
вид объекта недвижимости

Лист № 47 раздела 4.2	Всего листов раздела 4.2: 85	Всего разделов: 8	Всего листов выписки: 167

21.06.2024г. № КУВИ-001/2024-165326638	
Кадастровый номер:	16:39:161101:315

Сведения о характерных точках границы части (частей) земельного участка

Учетный номер части: 16:39:161101:315/8

Система координат

Номер точки	Координаты, м		Описание закрепления на местности	Средняя квадратичная погрешность определения координат характерных точек границ земельного участка, м
	X	Y		
1	2	3	4	5
1	452365.68	2304078.41	-	-
2	452367.07	2304079.87	-	-
3	452337.6	2304103.72	-	-
4	452336.37	2304102.15	-	-
1	452365.68	2304078.41	-	-
1	452384.91	2304065.42	-	-
2	452383.38	2304064.08	-	-
3	452393.96	2304055.51	-	-
4	452601.5	2303888.34	-	-
5	452613.44	2303878.14	-	-
6	452614.43	2303875.68	-	-
7	452606.21	2303868.53	-	-
8	452728.64	2303670.23	-	-
9	452729.33	2303669.11	-	-
10	452750.5	2303691.9	-	-
11	452629.3	2303888.61	-	-
12	452617.58	2303878.42	-	-
13	452614.81	2303879.6	-	-
14	452602.78	2303889.88	-	-
15	452395.22	2304057.07	-	-
1	452384.91	2304065.42	-	-

полное наименование должности		инициалы, фамилия

ДОКУМЕНТ ПОДПИСАН
ЭЛЕКТРОННОЙ ПОДПИСЬЮ
Сертификат: 00BB056B7401CB38D2B3576ACDC8425108
Владелец: ФЕДЕРАЛЬНАЯ СЛУЖБА ГОСУДАРСТВЕННОЙ РЕГИСТРАЦИИ, КАДАСТРА И КАРТОГРАФИИ
Действителен: с 27.06.2023 по 19.09.2024

Земельный участок
вид объекта недвижимости

Лист № 48 раздела 4.2	Всего листов раздела 4.2: 85	Всего разделов: 8	Всего листов выписки: 167

21.06.2024г. № КУВИ-001/2024-165326638	
Кадастровый номер:	16:39:161101:315

Сведения о характерных точках границы части (частей) земельного участка

Учетный номер части: 16:39:161101:315/9

Система координат

Номер точки	Координаты, м		Описание закрепления на местности	Средняя квадратичная погрешность определения координат характерных точек границ земельного участка, м
	X	Y		
1	2	3	4	5
1	452452.5	2303535.19	-	-
2	452457.53	2303531.93	-	-
3	452464.67	2303532.73	-	-
4	452524.02	2303583.39	-	-
5	452692.42	2303726.5	-	-
6	452695.27	2303733.71	-	-
7	452693.06	2303740.13	-	-
8	452707.18	2303752.32	-	-
9	452712.4	2303749.35	-	-
10	452720.22	2303750.61	-	-
11	452779.51	2303800.28	-	-
12	452819.55	2303834.37	-	-
13	452802.1	2303848.43	-	-
14	452765.33	2303817.1	-	-
15	452707.39	2303768.36	-	-
16	452703.75	2303761.33	-	-
17	452705.74	2303753.71	-	-
18	452691.63	2303741.53	-	-
19	452685.7	2303744.74	-	-
20	452678.53	2303743.2	-	-
21	452509.8	2303600.18	-	-
22	452451.49	2303550.16	-	-
23	452448.86	2303543.59	-	-
24	452451.1	2303536.6	-	-

ДОКУМЕНТ ПОДПИСАН
ЭЛЕКТРОННОЙ ПОДПИСЬЮ
Сертификат: 00BB056B7401CB38D2B3576ACDC8425108
Владелец: ФЕДЕРАЛЬНАЯ СЛУЖБА ГОСУДАРСТВЕННОЙ РЕГИСТРАЦИИ, КАДАСТРА И КАРТОГРАФИИ
Действителен: с 27.06.2023 по 19.09.2024

полное наименование должности	инициалы, фамилия

Земельный участок
вид объекта недвижимости

Лист № 49 раздела 4.2	Всего листов раздела 4.2: 85	Всего разделов: 8	Всего листов выписки: 167

21.06.2024г. № КУВИ-001/2024-165326638	
Кадастровый номер:	16:39:161101:315

1	2	3	4	5
25	452446.13	2303532.35	-	-
26	452447.21	2303530.66	-	-
1	452452.5	2303535.19	-	-
1	453319.81	2304259.77	-	-
2	453385.05	2304315.54	-	-
3	453374.44	2304359.59	-	-
4	453358.75	2304427.77	-	-
5	453354.68	2304425.57	-	-
6	453352.29	2304417.3	-	-
7	453373.47	2304334.39	-	-
8	453308.6	2304279.1	-	-
9	453018.89	2304033.14	-	-
10	452822.12	2303865.48	-	-
11	452839.91	2303851.7	-	-
12	453031.45	2304014.78	-	-
1	453319.81	2304259.77	-	-
1	453436.92	2304447.01	-	-
2	453434.37	2304446.41	-	-
3	453436.93	2304435.53	-	-
4	453439.51	2304425.08	-	-
5	453442.05	2304425.69	-	-
6	453439.5	2304436.26	-	-
1	453436.92	2304447.01	-	-

ДОКУМЕНТ ПОДПИСАН
ЭЛЕКТРОННОЙ ПОДПИСЬЮ
Сертификат: 00BB056B7401CB38D2B3576ACDC8425108
Владелец: ФЕДЕРАЛЬНАЯ СЛУЖБА ГОСУДАРСТВЕННОЙ РЕГИСТРАЦИИ, КАДАСТРА И КАРТОГРАФИИ
Действителен: с 27.06.2023 по 19.09.2024

полное наименование должности		инициалы, фамилия

Земельный участок
вид объекта недвижимости

Лист № 50 раздела 4.2	Всего листов раздела 4.2: 85	Всего разделов: 8	Всего листов выписки: 167

21.06.2024г. № КУВИ-001/2024-165326638	
Кадастровый номер:	16:39:161101:315

Сведения о характерных точках границы части (частей) земельного участка

Учетный номер части: 16:39:161101:315/10

Система координат

Номер точки	Координаты, м		Описание закрепления на местности	Средняя квадратичная погрешность определения координат характерных точек границ земельного участка, м
	X	Y		
1	2	3	4	5
1	452475.15	2303486.45	-	-
2	452484.73	2303471.39	-	-
3	452505.62	2303485.9	-	-
4	452715.71	2303654.44	-	-
5	452756.24	2303698.09	-	-
6	452757.03	2303698.7	-	-
7	452804.4	2303723.86	-	-
8	452851	2303763.75	-	-
9	452845.88	2303776.23	-	-
10	452840.88	2303790.73	-	-
11	452835.13	2303804.23	-	-
12	452830.63	2303819.48	-	-
13	452823.13	2303831.48	-	-
14	452783.13	2303863.73	-	-
15	452744.88	2303884.73	-	-
16	452713.88	2303910.73	-	-
17	452692.13	2303927.98	-	-
18	452674.38	2303941.23	-	-
19	452652.88	2303957.73	-	-
20	452638.88	2303966.73	-	-
21	452622.88	2303979.48	-	-
22	452599.64	2303994.73	-	-
23	452579.88	2304009.23	-	-
24	452561.38	2304025.22	-	-

ДОКУМЕНТ ПОДПИСАН
ЭЛЕКТРОННОЙ ПОДПИСЬЮ
Сертификат: 00BB056B7401CB38D2B3576ACDC8425108
Владелец: ФЕДЕРАЛЬНАЯ СЛУЖБА ГОСУДАРСТВЕННОЙ РЕГИСТРАЦИИ, КАДАСТРА И КАРТОГРАФИИ
Действителен: с 27.06.2023 по 19.09.2024

полное наименование должности		инициалы, фамилия

Земельный участок
вид объекта недвижимости

Лист № 51 раздела 4.2	Всего листов раздела 4.2: 85	Всего разделов: 8	Всего листов выписки: 167

21.06.2024г. № КУВИ-001/2024-165326638	
Кадастровый номер:	16:39:161101:315

1	2	3	4	5
25	452539.14	2304042.98	-	-
26	452526.38	2304054.98	-	-
27	452502.38	2304072.22	-	-
28	452480.14	2304087.22	-	-
29	452464.88	2304099.97	-	-
30	452450.38	2304110.72	-	-
31	452443.38	2304115.22	-	-
32	452435.14	2304122.97	-	-
33	452424.88	2304130.47	-	-
34	452419.88	2304136.97	-	-
35	452413.38	2304148.97	-	-
36	452411.64	2304155.97	-	-
37	452412.64	2304158.72	-	-
38	452414.14	2304163.47	-	-
39	452419.14	2304165.47	-	-
40	452422.38	2304164.72	-	-
41	452424.88	2304163.47	-	-
42	452429.38	2304160.47	-	-
43	452438.88	2304154.72	-	-
44	452458.64	2304139.97	-	-
45	452478.88	2304125.47	-	-
46	452513.14	2304099.97	-	-
47	452541.14	2304079.72	-	-
48	452568.38	2304059.48	-	-
49	452585.64	2304044.73	-	-
50	452642.64	2304005.48	-	-
51	452662.38	2303988.98	-	-
52	452688.38	2303970.48	-	-
53	452723.38	2303941.23	-	-

ДОКУМЕНТ ПОДПИСАН
ЭЛЕКТРОННОЙ ПОДПИСЬЮ
Сертификат: 00BB056B7401CB38D2B3576ACDC8425108
Владелец: ФЕДЕРАЛЬНАЯ СЛУЖБА ГОСУДАРСТВЕННОЙ РЕГИСТРАЦИИ, КАДАСТРА И КАРТОГРАФИИ
Действителен: с 27.06.2023 по 19.09.2024

полное наименование должности	инициалы, фамилия

Земельный участок
вид объекта недвижимости

Лист № 52 раздела 4.2	Всего листов раздела 4.2: 85	Всего разделов: 8	Всего листов выписки: 167

21.06.2024г. № КУВИ-001/2024-165326638	
Кадастровый номер:	16:39:161101:315

1	2	3	4	5
54	452749.38	2303920.23	-	-
55	452798.88	2303883.48	-	-
56	452842.13	2303849.98	-	-
57	452872.63	2303821.23	-	-
58	452890.88	2303812.48	-	-
59	452896.98	2303803.1	-	-
60	453239.18	2304096	-	-
61	453316.46	2304300.56	-	-
62	453372.18	2304369.4	-	-
63	453353.62	2304450.06	-	-
64	453334.9	2304536.58	-	-
65	453318.74	2304613.24	-	-
66	453300.7	2304684.23	-	-
67	453286.19	2304738.88	-	-
68	453266.38	2304824.65	-	-
69	453232.41	2304976.59	-	-
70	453217.41	2305037.82	-	-
71	453194	2305136.04	-	-
72	453168.43	2305245.34	-	-
73	453139.75	2305367.46	-	-
74	453110.88	2305495.86	-	-
75	453078.9	2305627.23	-	-
76	453057.37	2305698.45	-	-
77	453020.81	2305799.58	-	-
78	452982.39	2305894.01	-	-
79	452955.72	2305955.12	-	-
80	452914.06	2306047.77	-	-
81	452948.78	2306069.47	-	-
82	452948.82	2306069.49	-	-

ДОКУМЕНТ ПОДПИСАН
ЭЛЕКТРОННОЙ ПОДПИСЬЮ
Сертификат: 00BB056B7401CB38D2B3576ACDC8425108
Владелец: ФЕДЕРАЛЬНАЯ СЛУЖБА ГОСУДАРСТВЕННОЙ РЕГИСТРАЦИИ, КАДАСТРА И КАРТОГРАФИИ
Действителен: с 27.06.2023 по 19.09.2024

полное наименование должности	инициалы, фамилия

Земельный участок
вид объекта недвижимости

Лист № 53 раздела 4.2	Всего листов раздела 4.2: 85	Всего разделов: 8	Всего листов выписки: 167

21.06.2024г. № КУВИ-001/2024-165326638	
Кадастровый номер:	16:39:161101:315

1	2	3	4	5
83	452964.18	2306048.29	-	-
84	452982.62	2306018.31	-	-
85	453005.98	2305973.55	-	-
86	453020.64	2305949.73	-	-
87	453045.14	2305899.08	-	-
88	453063.78	2305859.47	-	-
89	453082.25	2305817.04	-	-
90	453097.84	2305773.54	-	-
91	453114.36	2305732.3	-	-
92	453131.66	2305687.71	-	-
93	453146.27	2305643.39	-	-
94	453159.81	2305595.35	-	-
95	453169.65	2305552.75	-	-
96	453183.99	2305493.91	-	-
97	453184.17	2305493.76	-	-
98	453183.91	2305493.45	-	-
99	453196.94	2305444.46	-	-
100	453206.3	2305405.29	-	-
101	453217.33	2305358	-	-
102	453226.77	2305313.79	-	-
103	453238.78	2305266.53	-	-
104	453248.81	2305220.9	-	-
105	453260.6	2305175.5	-	-
106	453282.98	2305078.58	-	-
107	453295.56	2305026.9	-	-
108	453298.1	2305020.51	-	-
109	453307.73	2304977.71	-	-
110	453312.4	2304956.9	-	-
111	453313.62	2304942.02	-	-

ДОКУМЕНТ ПОДПИСАН
ЭЛЕКТРОННОЙ ПОДПИСЬЮ
Сертификат: 00BB056B7401CB38D2B3576ACDC8425108
Владелец: ФЕДЕРАЛЬНАЯ СЛУЖБА ГОСУДАРСТВЕННОЙ РЕГИСТРАЦИИ, КАДАСТРА И КАРТОГРАФИИ
Действителен: с 27.06.2023 по 19.09.2024

полное наименование должности	инициалы, фамилия

Земельный участок
вид объекта недвижимости

Лист № 54 раздела 4.2	Всего листов раздела 4.2: 85	Всего разделов: 8	Всего листов выписки: 167

21.06.2024г. № КУВИ-001/2024-165326638	
Кадастровый номер:	16:39:161101:315

1	2	3	4	5
112	453315.2	2304941.78	-	-
113	453314.6	2304940.98	-	-
114	453319.1	2304930.99	-	-
115	453324.07	2304911.5	-	-
116	453334.64	2304863.89	-	-
117	453345.57	2304823.28	-	-
118	453356.52	2304776.01	-	-
119	453367.06	2304729.33	-	-
120	453376.37	2304688.29	-	-
121	453385.17	2304648.15	-	-
122	453394.62	2304605.54	-	-
123	453406.9	2304561.6	-	-
124	453416.78	2304519.88	-	-
125	453426.72	2304478.98	-	-
126	453434.01	2304447.95	-	-
127	453435.89	2304451.31	-	-
128	453429.11	2304479.51	-	-
129	453419.15	2304520.47	-	-
130	453409.46	2304562.45	-	-
131	453397.59	2304606.26	-	-
132	453388.16	2304648.8	-	-
133	453379.36	2304688.94	-	-
134	453370.05	2304729.99	-	-
135	453359.51	2304776.68	-	-
136	453348.54	2304824.01	-	-
137	453337.62	2304864.61	-	-
138	453327.06	2304912.19	-	-
139	453322	2304931.98	-	-
140	453317.19	2304942.67	-	-

ДОКУМЕНТ ПОДПИСАН
ЭЛЕКТРОННОЙ ПОДПИСЬЮ
Сертификат: 00BB056B7401CB38D2B3576ACDC8425108
Владелец: ФЕДЕРАЛЬНАЯ СЛУЖБА ГОСУДАРСТВЕННОЙ РЕГИСТРАЦИИ, КАДАСТРА И КАРТОГРАФИИ
Действителен: с 27.06.2023 по 19.09.2024

полное наименование должности	инициалы, фамилия

Земельный участок
вид объекта недвижимости

Лист № 55 раздела 4.2	Всего листов раздела 4.2: 85	Всего разделов: 8	Всего листов выписки: 167

21.06.2024г. № КУВИ-001/2024-165326638	
Кадастровый номер:	16:39:161101:315

1	2	3	4	5
141	453318.43	2304944.29	-	-
142	453316.49	2304944.61	-	-
143	453315.44	2304957.35	-	-
144	453310.72	2304978.38	-	-
145	453301.04	2305021.4	-	-
146	453298.49	2305027.81	-	-
147	453285.97	2305079.27	-	-
148	453263.58	2305176.22	-	-
149	453251.8	2305221.6	-	-
150	453241.77	2305267.22	-	-
151	453229.76	2305314.48	-	-
152	453220.32	2305358.66	-	-
153	453209.29	2305405.98	-	-
154	453199.91	2305445.19	-	-
155	453187.27	2305492.73	-	-
156	453188.46	2305494.16	-	-
157	453186.74	2305495.59	-	-
158	453172.64	2305553.44	-	-
159	453162.78	2305596.1	-	-
160	453149.2	2305644.26	-	-
161	453134.55	2305688.73	-	-
162	453117.21	2305733.4	-	-
163	453100.71	2305774.61	-	-
164	453085.1	2305818.15	-	-
165	453066.58	2305860.7	-	-
166	453047.92	2305900.37	-	-
167	453023.34	2305951.17	-	-
168	453008.68	2305975.07	-	-
169	452985.29	2306019.79	-	-

полное наименование должности		инициалы, фамилия

ДОКУМЕНТ ПОДПИСАН
ЭЛЕКТРОННОЙ ПОДПИСЬЮ
Сертификат: 00BB056B7401CB38D2B3576ACDC8425108
Владелец: ФЕДЕРАЛЬНАЯ СЛУЖБА ГОСУДАРСТВЕННОЙ РЕГИСТРАЦИИ, КАДАСТРА И КАРТОГРАФИИ
Действителен: с 27.06.2023 по 19.09.2024

Земельный участок
вид объекта недвижимости

Лист № 56 раздела 4.2	Всего листов раздела 4.2: 85	Всего разделов: 8	Всего листов выписки: 167

21.06.2024г. № КУВИ-001/2024-165326638	
Кадастровый номер:	16:39:161101:315

1	2	3	4	5
170	452966.76	2306049.96	-	-
171	452950.19	2306072.71	-	-
172	452944.98	2306069.51	-	-
173	452807.98	2305983.77	-	-
174	452761.93	2305954.86	-	-
175	452748.67	2305872.67	-	-
176	452736.67	2305787.33	-	-
177	452707.15	2305338.83	-	-
178	452701.69	2305253.22	-	-
179	452700.35	2305232.26	-	-
180	452720.93	2305244.93	-	-
181	452732.67	2305250	-	-
182	452757.73	2305256.13	-	-
183	452767.6	2305258.27	-	-
184	452774.27	2305256.67	-	-
185	452774.27	2305256.63	-	-
186	452774.52	2305256.71	-	-
187	452770.49	2305209.17	-	-
188	452756.67	2305035.33	-	-
189	452718	2304807.33	-	-
190	452717.07	2304804.16	-	-
191	452716.77	2304802.34	-	-
192	452712.05	2304786.97	-	-
193	452683.33	2304688.67	-	-
194	452655.33	2304618	-	-
195	452634.3	2304571.68	-	-
196	452617.54	2304534.24	-	-
197	452617.34	2304534.24	-	-
198	452616.93	2304533.47	-	-

полное наименование должности		инициалы, фамилия

ДОКУМЕНТ ПОДПИСАН
ЭЛЕКТРОННОЙ ПОДПИСЬЮ
Сертификат: 00BB056B7401CB38D2B3576ACDC8425108
Владелец: ФЕДЕРАЛЬНАЯ СЛУЖБА ГОСУДАРСТВЕННОЙ РЕГИСТРАЦИИ, КАДАСТРА И КАРТОГРАФИИ
Действителен: с 27.06.2023 по 19.09.2024

Земельный участок
вид объекта недвижимости

Лист № 57 раздела 4.2	Всего листов раздела 4.2: 85	Всего разделов: 8	Всего листов выписки: 167

21.06.2024г. № КУВИ-001/2024-165326638	
Кадастровый номер:	16:39:161101:315

1	2	3	4	5
199	452528.67	2304535.33	-	-
200	452493.05	2304473.39	-	-
201	452486.05	2304460.97	-	-
202	452473.14	2304437.97	-	-
203	452468.44	2304430.59	-	-
204	452481.39	2304396.47	-	-
205	452487.64	2304373.72	-	-
206	452492.14	2304342.72	-	-
207	452483.88	2304330.47	-	-
208	452480.88	2304329.97	-	-
209	452478.88	2304333.72	-	-
210	452459.89	2304390.22	-	-
211	452455.89	2304403.47	-	-
212	452454.64	2304410.22	-	-
213	452428.97	2304372.05	-	-
214	452396.58	2304323.68	-	-
215	452395.38	2304321.72	-	-
216	452389.83	2304314.63	-	-
217	452380.43	2304302.36	-	-
218	452334.53	2304241.73	-	-
219	452395.29	2304202.03	-	-
220	452408.33	2304193.59	-	-
221	452408.29	2304193.54	-	-
222	452408.4	2304193.47	-	-
223	452402.38	2304186.03	-	-
224	452394.86	2304176.48	-	-
225	452396.67	2304170.8	-	-
226	452394	2304166	-	-
227	452386.82	2304166.27	-	-

ДОКУМЕНТ ПОДПИСАН
ЭЛЕКТРОННОЙ ПОДПИСЬЮ
Сертификат: 00BB056B7401CB38D2B3576ACDC8425108
Владелец: ФЕДЕРАЛЬНАЯ СЛУЖБА ГОСУДАРСТВЕННОЙ РЕГИСТРАЦИИ, КАДАСТРА И КАРТОГРАФИИ
Действителен: с 27.06.2023 по 19.09.2024

полное наименование должности	инициалы, фамилия

Земельный участок
вид объекта недвижимости

Лист № 58 раздела 4.2	Всего листов раздела 4.2: 85	Всего разделов: 8	Всего листов выписки: 167

21.06.2024г. № КУВИ-001/2024-165326638	
Кадастровый номер:	16:39:161101:315

1	2	3	4	5
228	452369.13	2304143.8	-	-
229	452247.34	2303988.98	-	-
230	452247.13	2303987.72	-	-
231	452247.13	2303985.22	-	-
232	452245.88	2303977.47	-	-
233	452246.51	2303974.97	-	-
234	452247.63	2303974.97	-	-
235	452250.38	2303976.22	-	-
236	452253.38	2303979.47	-	-
237	452259.13	2303985.72	-	-
238	452261.63	2303988.97	-	-
239	452263.63	2303992.72	-	-
240	452266.88	2304000.47	-	-
241	452269.38	2304004.22	-	-
242	452271.88	2304007.22	-	-
243	452276.88	2304012.47	-	-
244	452283.38	2304017.47	-	-
245	452289.64	2304021.97	-	-
246	452297.14	2304026.47	-	-
247	452302.38	2304028.97	-	-
248	452309.38	2304033.97	-	-
249	452325.14	2304045.47	-	-
250	452349.38	2304064.47	-	-
251	452362.64	2304075.22	-	-
252	452367.64	2304080.47	-	-
253	452370.38	2304082.97	-	-
254	452387.38	2304097.47	-	-
255	452419.79	2304123.5	-	-
256	452421.64	2304122.97	-	-

ДОКУМЕНТ ПОДПИСАН
ЭЛЕКТРОННОЙ ПОДПИСЬЮ
Сертификат: 00BB056B7401CB38D2B3576ACDC8425108
Владелец: ФЕДЕРАЛЬНАЯ СЛУЖБА ГОСУДАРСТВЕННОЙ РЕГИСТРАЦИИ, КАДАСТРА И КАРТОГРАФИИ
Действителен: с 27.06.2023 по 19.09.2024

полное наименование должности	инициалы, фамилия

Земельный участок
вид объекта недвижимости

Лист № 59 раздела 4.2	Всего листов раздела 4.2: 85	Всего разделов: 8	Всего листов выписки: 167

21.06.2024г. № КУВИ-001/2024-165326638	
Кадастровый номер:	16:39:161101:315

1	2	3	4	5
257	452423.64	2304121.72	-	-
258	452426.14	2304119.72	-	-
259	452428.64	2304117.22	-	-
260	452429.88	2304115.22	-	-
261	452431.88	2304111.47	-	-
262	452433.14	2304108.97	-	-
263	452433.14	2304106.97	-	-
264	452433.14	2304103.97	-	-
265	452431.14	2304101.97	-	-
266	452429.88	2304099.97	-	-
267	452427.38	2304098.22	-	-
268	452422.38	2304093.72	-	-
269	452414.64	2304089.22	-	-
270	452409.64	2304085.97	-	-
271	452403.88	2304082.22	-	-
272	452388.14	2304068.22	-	-
273	452376.64	2304058.22	-	-
274	452372.88	2304053.72	-	-
275	452368.38	2304049.97	-	-
276	452355.64	2304038.47	-	-
277	452314.38	2304004.72	-	-
278	452283.88	2303980.72	-	-
279	452249.63	2303954.72	-	-
280	452248.38	2303953.97	-	-
281	452244.63	2303950.72	-	-
282	452243.38	2303949.47	-	-
283	452242.63	2303946.97	-	-
284	452242.63	2303943.72	-	-
285	452242.63	2303939.97	-	-

ДОКУМЕНТ ПОДПИСАН
ЭЛЕКТРОННОЙ ПОДПИСЬЮ
Сертификат: 00BB056B7401CB38D2B3576ACDC8425108
Владелец: ФЕДЕРАЛЬНАЯ СЛУЖБА ГОСУДАРСТВЕННОЙ РЕГИСТРАЦИИ, КАДАСТРА И КАРТОГРАФИИ
Действителен: с 27.06.2023 по 19.09.2024

полное наименование должности	инициалы, фамилия

Земельный участок
вид объекта недвижимости

Лист № 60 раздела 4.2	Всего листов раздела 4.2: 85	Всего разделов: 8	Всего листов выписки: 167

21.06.2024г. № КУВИ-001/2024-165326638	
Кадастровый номер:	16:39:161101:315

1	2	3	4	5
286	452243.38	2303938.22	-	-
287	452242.63	2303935.47	-	-
288	452241.38	2303933.72	-	-
289	452239.38	2303933.72	-	-
290	452239.38	2303933.22	-	-
291	452239.52	2303931.25	-	-
292	452243.01	2303910.1	-	-
293	452246.19	2303894.37	-	-
294	452247.63	2303887.47	-	-
295	452261.13	2303843.72	-	-
296	452271.44	2303819.56	-	-
297	452277.91	2303804.56	-	-
298	452301.95	2303762.48	-	-
299	452313.65	2303743.21	-	-
300	452326.63	2303721.97	-	-
301	452340.69	2303699.49	-	-
302	452354.65	2303677.32	-	-
303	452385.49	2303628.24	-	-
304	452403.05	2303600.45	-	-
305	452409.88	2303589.72	-	-
306	452420.63	2303572.72	-	-
307	452427.13	2303562.72	-	-
308	452432.88	2303553.47	-	-
309	452444.72	2303534.58	-	-
310	452452.77	2303521.91	-	-
311	452475.15	2303486.45	-	-
1	453221.48	2304888.99	-	-
2	453220.48	2304888.99	-	-
3	453220.48	2304889.99	-	-

ДОКУМЕНТ ПОДПИСАН
ЭЛЕКТРОННОЙ ПОДПИСЬЮ
Сертификат: 00BB056B7401CB38D2B3576ACDC8425108
Владелец: ФЕДЕРАЛЬНАЯ СЛУЖБА ГОСУДАРСТВЕННОЙ РЕГИСТРАЦИИ, КАДАСТРА И КАРТОГРАФИИ
Действителен: с 27.06.2023 по 19.09.2024

полное наименование должности		инициалы, фамилия

Земельный участок
вид объекта недвижимости

Лист № 61 раздела 4.2	Всего листов раздела 4.2: 85	Всего разделов: 8	Всего листов выписки: 167

21.06.2024г. № КУВИ-001/2024-165326638	
Кадастровый номер:	16:39:161101:315

1	2	3	4	5
4	453221.48	2304889.99	-	-
5	453221.48	2304888.99	-	-
1	452895.07	2305774.23	-	-
2	452893.23	2305773.47	-	-
3	452892.47	2305775.31	-	-
4	452894.31	2305776.07	-	-
5	452895.07	2305774.23	-	-
1	452933.38	2305678.2	-	-
2	452931.54	2305677.44	-	-
3	452930.78	2305679.28	-	-
4	452932.62	2305680.04	-	-
5	452933.38	2305678.2	-	-
1	452990.14	2305536.66	-	-
2	452988.3	2305535.9	-	-
3	452987.54	2305537.74	-	-
4	452989.38	2305538.5	-	-
5	452990.14	2305536.66	-	-
1	452914.14	2305726.16	-	-
2	452912.3	2305725.4	-	-
3	452911.54	2305727.24	-	-
4	452913.38	2305728	-	-
5	452914.14	2305726.16	-	-
1	452952.75	2305630.23	-	-
2	452950.91	2305629.47	-	-
3	452950.15	2305631.31	-	-
4	452951.99	2305632.07	-	-
5	452952.75	2305630.23	-	-
1	452971.11	2305584.89	-	-
2	452969.27	2305584.13	-	-

ДОКУМЕНТ ПОДПИСАН
ЭЛЕКТРОННОЙ ПОДПИСЬЮ
Сертификат: 00BB056B7401CB38D2B3576ACDC8425108
Владелец: ФЕДЕРАЛЬНАЯ СЛУЖБА ГОСУДАРСТВЕННОЙ РЕГИСТРАЦИИ, КАДАСТРА И КАРТОГРАФИИ
Действителен: с 27.06.2023 по 19.09.2024

полное наименование должности	инициалы, фамилия

Земельный участок
вид объекта недвижимости

Лист № 62 раздела 4.2	Всего листов раздела 4.2: 85	Всего разделов: 8	Всего листов выписки: 167

21.06.2024г. № КУВИ-001/2024-165326638	
Кадастровый номер:	16:39:161101:315

1	2	3	4	5
3	452968.51	2305585.97	-	-
4	452970.35	2305586.73	-	-
5	452971.11	2305584.89	-	-
1	453269.03	2304394.83	-	-
2	453267.1	2304394.3	-	-
3	453266.57	2304396.23	-	-
4	453268.5	2304396.76	-	-
5	453269.03	2304394.83	-	-
1	453140.66	2304935.32	-	-
2	453138.73	2304934.79	-	-
3	453138.2	2304936.72	-	-
4	453140.13	2304937.25	-	-
5	453140.66	2304935.32	-	-
1	453056.66	2305288.67	-	-
2	453054.73	2305288.14	-	-
3	453054.2	2305290.07	-	-
4	453056.13	2305290.6	-	-
5	453056.66	2305288.67	-	-
1	453296.65	2304277.97	-	-
2	453294.72	2304277.44	-	-
3	453294.19	2304279.37	-	-
4	453296.12	2304279.9	-	-
5	453296.65	2304277.97	-	-
1	453128.67	2304985.35	-	-
2	453126.74	2304984.82	-	-
3	453126.21	2304986.75	-	-
4	453128.14	2304987.28	-	-
5	453128.67	2304985.35	-	-
1	453283.06	2304335.99	-	-

ДОКУМЕНТ ПОДПИСАН
ЭЛЕКТРОННОЙ ПОДПИСЬЮ
Сертификат: 00BB056B7401CB38D2B3576ACDC8425108
Владелец: ФЕДЕРАЛЬНАЯ СЛУЖБА ГОСУДАРСТВЕННОЙ РЕГИСТРАЦИИ, КАДАСТРА И КАРТОГРАФИИ
Действителен: с 27.06.2023 по 19.09.2024

полное наименование должности	инициалы, фамилия

Земельный участок
вид объекта недвижимости

Лист № 63 раздела 4.2	Всего листов раздела 4.2: 85	Всего разделов: 8	Всего листов выписки: 167

21.06.2024г. № КУВИ-001/2024-165326638	
Кадастровый номер:	16:39:161101:315

1	2	3	4	5
2	453281.13	2304335.46	-	-
3	453280.6	2304337.39	-	-
4	453282.53	2304337.92	-	-
5	453283.06	2304335.99	-	-
1	453104.74	2305085.6	-	-
2	453102.81	2305085.07	-	-
3	453102.28	2305087	-	-
4	453104.21	2305087.53	-	-
5	453104.74	2305085.6	-	-
1	453184.84	2304748.68	-	-
2	453182.91	2304748.15	-	-
3	453182.38	2304750.08	-	-
4	453184.31	2304750.61	-	-
5	453184.84	2304748.68	-	-
1	453032.72	2305391.43	-	-
2	453030.79	2305390.9	-	-
3	453030.26	2305392.83	-	-
4	453032.19	2305393.36	-	-
5	453032.72	2305391.43	-	-
1	453244.77	2304496.42	-	-
2	453242.84	2304495.89	-	-
3	453242.31	2304497.82	-	-
4	453244.24	2304498.35	-	-
5	453244.77	2304496.42	-	-
1	453116.83	2305035.82	-	-
2	453114.9	2305035.29	-	-
3	453114.37	2305037.22	-	-
4	453116.3	2305037.75	-	-
5	453116.83	2305035.82	-	-

ДОКУМЕНТ ПОДПИСАН
ЭЛЕКТРОННОЙ ПОДПИСЬЮ
Сертификат: 00BB056B7401CB38D2B3576ACDC8425108
Владелец: ФЕДЕРАЛЬНАЯ СЛУЖБА ГОСУДАРСТВЕННОЙ РЕГИСТРАЦИИ, КАДАСТРА И КАРТОГРАФИИ
Действителен: с 27.06.2023 по 19.09.2024

полное наименование должности	инициалы, фамилия

Земельный участок
вид объекта недвижимости

Лист № 64 раздела 4.2	Всего листов раздела 4.2: 85	Всего разделов: 8	Всего листов выписки: 167

21.06.2024г. № КУВИ-001/2024-165326638	
Кадастровый номер:	16:39:161101:315

1	2	3	4	5
1	453256.75	2304445.63	-	-
2	453254.82	2304445.1	-	-
3	453254.29	2304447.03	-	-
4	453256.22	2304447.56	-	-
5	453256.75	2304445.63	-	-
1	453149.14	2304899.21	-	-
2	453147.21	2304898.68	-	-
3	453146.68	2304900.61	-	-
4	453148.61	2304901.14	-	-
5	453149.14	2304899.21	-	-
1	453068.8	2305237.83	-	-
2	453066.87	2305237.3	-	-
3	453066.34	2305239.23	-	-
4	453068.27	2305239.76	-	-
5	453068.8	2305237.83	-	-
1	453209.49	2304645.85	-	-
2	453207.56	2304645.32	-	-
3	453207.03	2304647.25	-	-
4	453208.96	2304647.78	-	-
5	453209.49	2304645.85	-	-
1	453195.64	2304703.55	-	-
2	453193.71	2304703.02	-	-
3	453193.18	2304704.95	-	-
4	453195.11	2304705.48	-	-
5	453195.64	2304703.55	-	-
1	453092.59	2305136.6	-	-
2	453090.66	2305136.07	-	-
3	453090.13	2305138	-	-
4	453092.06	2305138.53	-	-

ДОКУМЕНТ ПОДПИСАН
ЭЛЕКТРОННОЙ ПОДПИСЬЮ
Сертификат: 00BB056B7401CB38D2B3576ACDC8425108
Владелец: ФЕДЕРАЛЬНАЯ СЛУЖБА ГОСУДАРСТВЕННОЙ РЕГИСТРАЦИИ, КАДАСТРА И КАРТОГРАФИИ
Действителен: с 27.06.2023 по 19.09.2024

полное наименование должности	инициалы, фамилия

Земельный участок
вид объекта недвижимости

Лист № 65 раздела 4.2	Всего листов раздела 4.2: 85	Всего разделов: 8	Всего листов выписки: 167

21.06.2024г. № КУВИ-001/2024-165326638	
Кадастровый номер:	16:39:161101:315

1	2	3	4	5
5	453092.59	2305136.6	-	-
1	453220.69	2304598.05	-	-
2	453218.76	2304597.52	-	-
3	453218.23	2304599.45	-	-
4	453220.16	2304599.98	-	-
5	453220.69	2304598.05	-	-
1	453044.3	2305340.37	-	-
2	453042.37	2305339.84	-	-
3	453041.84	2305341.77	-	-
4	453043.77	2305342.3	-	-
5	453044.3	2305340.37	-	-
1	453080.69	2305187.2	-	-
2	453078.76	2305186.67	-	-
3	453078.23	2305188.6	-	-
4	453080.16	2305189.13	-	-
5	453080.69	2305187.2	-	-
1	453173.12	2304798.58	-	-
2	453171.19	2304798.05	-	-
3	453170.66	2304799.98	-	-
4	453172.59	2304800.51	-	-
5	453173.12	2304798.58	-	-
1	453020.28	2305442.01	-	-
2	453018.35	2305441.48	-	-
3	453017.82	2305443.41	-	-
4	453019.75	2305443.94	-	-
5	453020.28	2305442.01	-	-
1	453232.84	2304546.36	-	-
2	453230.91	2304545.83	-	-
3	453230.38	2304547.76	-	-

ДОКУМЕНТ ПОДПИСАН
ЭЛЕКТРОННОЙ ПОДПИСЬЮ
Сертификат: 00BB056B7401CB38D2B3576ACDC8425108
Владелец: ФЕДЕРАЛЬНАЯ СЛУЖБА ГОСУДАРСТВЕННОЙ РЕГИСТРАЦИИ, КАДАСТРА И КАРТОГРАФИИ
Действителен: с 27.06.2023 по 19.09.2024

полное наименование должности	инициалы, фамилия

Земельный участок
вид объекта недвижимости

Лист № 66 раздела 4.2	Всего листов раздела 4.2: 85	Всего разделов: 8	Всего листов выписки: 167

21.06.2024г. № КУВИ-001/2024-165326638	
Кадастровый номер:	16:39:161101:315

1	2	3	4	5
4	453232.31	2304548.29	-	-
5	453232.84	2304546.36	-	-
1	453160.66	2304850.76	-	-
2	453158.73	2304850.23	-	-
3	453158.2	2304852.16	-	-
4	453160.13	2304852.69	-	-
5	453160.66	2304850.76	-	-
1	452877.17	2305817.7	-	-
2	452875.27	2305817.07	-	-
3	452872.73	2305824.65	-	-
4	452874.63	2305825.29	-	-
5	452877.17	2305817.7	-	-
1	453010.18	2305489.4	-	-
2	453002.69	2305486.61	-	-
3	453001.99	2305488.49	-	-
4	453009.49	2305491.28	-	-
5	453010.18	2305489.4	-	-
1	453234.77	2304084.32	-	-
2	452900.28	2303798.03	-	-
3	452900.63	2303797.48	-	-
4	452902.13	2303798.73	-	-
5	453032.88	2303906.48	-	-
6	453131.38	2303989.49	-	-
7	453194.14	2304042.24	-	-
8	453230.01	2304071.72	-	-
9	453234.77	2304084.32	-	-

ДОКУМЕНТ ПОДПИСАН
ЭЛЕКТРОННОЙ ПОДПИСЬЮ
Сертификат: 00BB056B7401CB38D2B3576ACDC8425108
Владелец: ФЕДЕРАЛЬНАЯ СЛУЖБА ГОСУДАРСТВЕННОЙ РЕГИСТРАЦИИ, КАДАСТРА И КАРТОГРАФИИ
Действителен: с 27.06.2023 по 19.09.2024

полное наименование должности	инициалы, фамилия

Земельный участок
вид объекта недвижимости

Лист № 67 раздела 4.2	Всего листов раздела 4.2: 85	Всего разделов: 8	Всего листов выписки: 167

21.06.2024г. № КУВИ-001/2024-165326638	
Кадастровый номер:	16:39:161101:315

Сведения о характерных точках границы части (частей) земельного участка

Учетный номер части: 16:39:161101:315/11

Система координат

Номер точки	Координаты, м		Описание закрепления на местности	Средняя квадратичная погрешность определения координат характерных точек границ земельного участка, м
	X	Y		
1	2	3	4	5
1	453216.54	2305041.49	-	-
2	453213.04	2305056.16	-	-
3	452964.19	2304980.17	-	-
4	452796.49	2305270.81	-	-
5	452793.92	2305273.45	-	-
6	452790.41	2305274.55	-	-
7	452703.36	2305279.42	-	-
8	452702.4	2305264.43	-	-
9	452702.41	2305264.43	-	-
10	452785.52	2305259.8	-	-
11	452954.18	2304967.5	-	-
12	452957.93	2304964.27	-	-
13	452962.87	2304964.08	-	-
14	453216.54	2305041.49	-	-
1	453283.23	2305077.56	-	-
2	453286.79	2305062.93	-	-
3	453289.72	2305063.86	-	-
4	453286.17	2305078.45	-	-
5	453283.23	2305077.56	-	-

ДОКУМЕНТ ПОДПИСАН
ЭЛЕКТРОННОЙ ПОДПИСЬЮ
Сертификат: 00BB056B7401CB38D2B3576ACDC8425108
Владелец: ФЕДЕРАЛЬНАЯ СЛУЖБА ГОСУДАРСТВЕННОЙ РЕГИСТРАЦИИ, КАДАСТРА И КАРТОГРАФИИ
Действителен: с 27.06.2023 по 19.09.2024

полное наименование должности	инициалы, фамилия

Земельный участок
вид объекта недвижимости

Лист № 68 раздела 4.2	Всего листов раздела 4.2: 85	Всего разделов: 8	Всего листов выписки: 167

21.06.2024г. № КУВИ-001/2024-165326638	
Кадастровый номер:	16:39:161101:315

Сведения о характерных точках границы части (частей) земельного участка

Учетный номер части: 16:39:161101:315/12

Система координат

Номер точки	Координаты, м		Описание закрепления на местности	Средняя квадратичная погрешность определения координат характерных точек границ земельного участка, м
	X	Y		
1	2	3	4	5
1	453262.08	2304843.88	-	-
2	453245.43	2304838.41	-	-
3	453208.74	2304835.38	-	-
4	453203.77	2304834.8	-	-
5	453194.54	2304835.06	-	-
6	453187.57	2304828.85	-	-
7	453175.57	2304823.36	-	-
8	453165.4	2304816.89	-	-
9	453144.75	2304804.65	-	-
10	453138.72	2304798.41	-	-
11	453133.85	2304793.77	-	-
12	453127.87	2304790.6	-	-
13	453119.09	2304778.75	-	-
14	453110.57	2304753.21	-	-
15	453087.59	2304723.41	-	-
16	453079.13	2304712.66	-	-
17	453058.59	2304692.08	-	-
18	453039.39	2304682.59	-	-
19	453025.19	2304673.93	-	-
20	452997.69	2304668.29	-	-
21	452965.42	2304658.49	-	-
22	452958.2	2304646.69	-	-
23	452923.23	2304609.11	-	-
24	452888.08	2304569.18	-	-

ДОКУМЕНТ ПОДПИСАН
ЭЛЕКТРОННОЙ ПОДПИСЬЮ
Сертификат: 00BB056B7401CB38D2B3576ACDC8425108
Владелец: ФЕДЕРАЛЬНАЯ СЛУЖБА ГОСУДАРСТВЕННОЙ РЕГИСТРАЦИИ, КАДАСТРА И КАРТОГРАФИИ
Действителен: с 27.06.2023 по 19.09.2024

полное наименование должности	инициалы, фамилия

Земельный участок
вид объекта недвижимости

Лист № 69 раздела 4.2	Всего листов раздела 4.2: 85	Всего разделов: 8	Всего листов выписки: 167

21.06.2024г. № КУВИ-001/2024-165326638	
Кадастровый номер:	16:39:161101:315

1	2	3	4	5
25	452875.87	2304556.06	-	-
26	452859.65	2304545.22	-	-
27	452843.23	2304535.56	-	-
28	452830.52	2304529.46	-	-
29	452819.1	2304525.87	-	-
30	452810.13	2304523.14	-	-
31	452799.97	2304517.44	-	-
32	452787.11	2304510.77	-	-
33	452758.92	2304494.65	-	-
34	452740.76	2304479.69	-	-
35	452714.55	2304457.81	-	-
36	452700.16	2304449.33	-	-
37	452693.54	2304444.3	-	-
38	452669.32	2304419.85	-	-
39	452633.22	2304398.12	-	-
40	452608.26	2304380.34	-	-
41	452582	2304357.9	-	-
42	452557.59	2304341.35	-	-
43	452524.49	2304307.96	-	-
44	452506.28	2304283.06	-	-
45	452463.8	2304240.02	-	-
46	452438.94	2304223.09	-	-
47	452415.12	2304215.56	-	-
48	452401.72	2304200.95	-	-
49	452400.68	2304198.55	-	-
50	452395.27	2304202.05	-	-
51	452395.29	2304202.03	-	-
52	452408.33	2304193.59	-	-
53	452408.29	2304193.54	-	-

ДОКУМЕНТ ПОДПИСАН
ЭЛЕКТРОННОЙ ПОДПИСЬЮ
Сертификат: 00BB056B7401CB38D2B3576ACDC8425108
Владелец: ФЕДЕРАЛЬНАЯ СЛУЖБА ГОСУДАРСТВЕННОЙ РЕГИСТРАЦИИ, КАДАСТРА И КАРТОГРАФИИ
Действителен: с 27.06.2023 по 19.09.2024

полное наименование должности	инициалы, фамилия

Земельный участок
вид объекта недвижимости

Лист № 70 раздела 4.2	Всего листов раздела 4.2: 85	Всего разделов: 8	Всего листов выписки: 167

21.06.2024г. № КУВИ-001/2024-165326638	
Кадастровый номер:	16:39:161101:315

1	2	3	4	5
54	452408.4	2304193.47	-	-
55	452402.38	2304186.03	-	-
56	452394.86	2304176.48	-	-
57	452396.67	2304170.8	-	-
58	452394	2304166	-	-
59	452386.82	2304166.27	-	-
60	452369.13	2304143.8	-	-
61	452247.34	2303988.98	-	-
62	452247.13	2303987.72	-	-
63	452247.13	2303985.22	-	-
64	452245.88	2303977.47	-	-
65	452246.51	2303974.97	-	-
66	452247.63	2303974.97	-	-
67	452250.38	2303976.22	-	-
68	452253.38	2303979.47	-	-
69	452259.13	2303985.72	-	-
70	452261.63	2303988.97	-	-
71	452263.63	2303992.72	-	-
72	452266.88	2304000.47	-	-
73	452269.38	2304004.22	-	-
74	452271.88	2304007.22	-	-
75	452276.88	2304012.47	-	-
76	452283.38	2304017.47	-	-
77	452289.64	2304021.97	-	-
78	452297.14	2304026.47	-	-
79	452302.38	2304028.97	-	-
80	452309.38	2304033.97	-	-
81	452325.14	2304045.47	-	-
82	452349.38	2304064.47	-	-

полное наименование должности		инициалы, фамилия

ДОКУМЕНТ ПОДПИСАН
ЭЛЕКТРОННОЙ ПОДПИСЬЮ
Сертификат: 00BB056B7401CB38D2B3576ACDC8425108
Владелец: ФЕДЕРАЛЬНАЯ СЛУЖБА ГОСУДАРСТВЕННОЙ РЕГИСТРАЦИИ, КАДАСТРА И КАРТОГРАФИИ
Действителен: с 27.06.2023 по 19.09.2024

Земельный участок
вид объекта недвижимости

Лист № 71 раздела 4.2	Всего листов раздела 4.2: 85	Всего разделов: 8	Всего листов выписки: 167

21.06.2024г. № КУВИ-001/2024-165326638	
Кадастровый номер:	16:39:161101:315

1	2	3	4	5
83	452362.64	2304075.22	-	-
84	452367.64	2304080.47	-	-
85	452370.38	2304082.97	-	-
86	452387.38	2304097.47	-	-
87	452419.79	2304123.5	-	-
88	452421.64	2304122.97	-	-
89	452423.64	2304121.72	-	-
90	452426.14	2304119.72	-	-
91	452428.64	2304117.22	-	-
92	452429.88	2304115.22	-	-
93	452431.88	2304111.47	-	-
94	452433.14	2304108.97	-	-
95	452433.14	2304106.97	-	-
96	452433.14	2304103.97	-	-
97	452431.14	2304101.97	-	-
98	452429.88	2304099.97	-	-
99	452427.38	2304098.22	-	-
100	452422.38	2304093.72	-	-
101	452414.64	2304089.22	-	-
102	452409.64	2304085.97	-	-
103	452403.88	2304082.22	-	-
104	452388.14	2304068.22	-	-
105	452376.64	2304058.22	-	-
106	452372.88	2304053.72	-	-
107	452368.38	2304049.97	-	-
108	452355.64	2304038.47	-	-
109	452314.38	2304004.72	-	-
110	452283.88	2303980.72	-	-
111	452249.63	2303954.72	-	-

полное наименование должности		инициалы, фамилия

ДОКУМЕНТ ПОДПИСАН
ЭЛЕКТРОННОЙ ПОДПИСЬЮ
Сертификат: 00BB056B7401CB38D2B3576ACDC8425108
Владелец: ФЕДЕРАЛЬНАЯ СЛУЖБА ГОСУДАРСТВЕННОЙ РЕГИСТРАЦИИ, КАДАСТРА И КАРТОГРАФИИ
Действителен: с 27.06.2023 по 19.09.2024

Земельный участок
вид объекта недвижимости

Лист № 72 раздела 4.2	Всего листов раздела 4.2: 85	Всего разделов: 8	Всего листов выписки: 167

21.06.2024г. № КУВИ-001/2024-165326638	
Кадастровый номер:	16:39:161101:315

1	2	3	4	5
112	452248.38	2303953.97	-	-
113	452244.63	2303950.72	-	-
114	452243.38	2303949.47	-	-
115	452242.63	2303946.97	-	-
116	452242.63	2303943.72	-	-
117	452242.63	2303939.97	-	-
118	452243.38	2303938.22	-	-
119	452242.63	2303935.47	-	-
120	452241.38	2303933.72	-	-
121	452239.38	2303933.72	-	-
122	452239.38	2303933.22	-	-
123	452239.52	2303931.25	-	-
124	452243.01	2303910.1	-	-
125	452246.19	2303894.37	-	-
126	452247.63	2303887.47	-	-
127	452251.58	2303874.68	-	-
128	452347.54	2303946.19	-	-
129	452494.1	2304057.98	-	-
130	452507.72	2304068.38	-	-
131	452502.38	2304072.22	-	-
132	452480.14	2304087.22	-	-
133	452464.88	2304099.97	-	-
134	452450.38	2304110.72	-	-
135	452443.38	2304115.22	-	-
136	452435.14	2304122.97	-	-
137	452424.88	2304130.47	-	-
138	452419.88	2304136.97	-	-
139	452413.38	2304148.97	-	-
140	452411.64	2304155.97	-	-

полное наименование должности		инициалы, фамилия

ДОКУМЕНТ ПОДПИСАН
ЭЛЕКТРОННОЙ ПОДПИСЬЮ
Сертификат: 00BB056B7401CB38D2B3576ACDC8425108
Владелец: ФЕДЕРАЛЬНАЯ СЛУЖБА ГОСУДАРСТВЕННОЙ РЕГИСТРАЦИИ, КАДАСТРА И КАРТОГРАФИИ
Действителен: с 27.06.2023 по 19.09.2024

Земельный участок
вид объекта недвижимости

Лист № 73 раздела 4.2	Всего листов раздела 4.2: 85	Всего разделов: 8	Всего листов выписки: 167

21.06.2024г. № КУВИ-001/2024-165326638	
Кадастровый номер:	16:39:161101:315

1	2	3	4	5
141	452412.64	2304158.72	-	-
142	452414.14	2304163.47	-	-
143	452419.14	2304165.47	-	-
144	452422.38	2304164.72	-	-
145	452424.88	2304163.47	-	-
146	452429.38	2304160.47	-	-
147	452438.88	2304154.72	-	-
148	452458.64	2304139.97	-	-
149	452478.88	2304125.47	-	-
150	452513.14	2304099.97	-	-
151	452531.6	2304086.62	-	-
152	452631.16	2304162.63	-	-
153	452753.91	2304259.91	-	-
154	452893.78	2304375.82	-	-
155	453015.15	2304478.73	-	-
156	453153.55	2304600.33	-	-
157	453279.27	2304714.61	-	-
158	453289.93	2304724.78	-	-
159	453286.19	2304738.88	-	-
160	453266.38	2304824.65	-	-
161	453262.08	2304843.88	-	-
1	453173.12	2304798.58	-	-
2	453171.19	2304798.05	-	-
3	453170.66	2304799.98	-	-
4	453172.59	2304800.51	-	-
5	453173.12	2304798.58	-	-
1	453195.64	2304703.55	-	-
2	453193.71	2304703.02	-	-
3	453193.18	2304704.95	-	-

ДОКУМЕНТ ПОДПИСАН
ЭЛЕКТРОННОЙ ПОДПИСЬЮ
Сертификат: 00BB056B7401CB38D2B3576ACDC8425108
Владелец: ФЕДЕРАЛЬНАЯ СЛУЖБА ГОСУДАРСТВЕННОЙ РЕГИСТРАЦИИ, КАДАСТРА И КАРТОГРАФИИ
Действителен: с 27.06.2023 по 19.09.2024

полное наименование должности	инициалы, фамилия

Земельный участок
вид объекта недвижимости

Лист № 74 раздела 4.2	Всего листов раздела 4.2: 85	Всего разделов: 8	Всего листов выписки: 167

21.06.2024г. № КУВИ-001/2024-165326638	
Кадастровый номер:	16:39:161101:315

1	2	3	4	5
4	453195.11	2304705.48	-	-
5	453195.64	2304703.55	-	-
1	453184.84	2304748.68	-	-
2	453182.91	2304748.15	-	-
3	453182.38	2304750.08	-	-
4	453184.31	2304750.61	-	-
5	453184.84	2304748.68	-	-
1	452481.39	2304396.47	-	-
2	452477.96	2304405.51	-	-
3	452497.49	2304425.84	-	-
4	452514.64	2304441.5	-	-
5	452524.52	2304449.73	-	-
6	452565.11	2304473.99	-	-
7	452575.12	2304480.41	-	-
8	452562.44	2304481.21	-	-
9	452532.82	2304485.4	-	-
10	452512.73	2304488.64	-	-
11	452503.5	2304491.56	-	-
12	452493.05	2304473.39	-	-
13	452486.05	2304460.97	-	-
14	452473.14	2304437.97	-	-
15	452468.44	2304430.59	-	-
16	452481.39	2304396.47	-	-
1	452389.83	2304314.63	-	-
2	452395.17	2304321.45	-	-
3	452410.07	2304328.9	-	-
4	452421.17	2304339.73	-	-
5	452446.06	2304370.08	-	-
6	452460.9	2304387.21	-	-

ДОКУМЕНТ ПОДПИСАН
ЭЛЕКТРОННОЙ ПОДПИСЬЮ
Сертификат: 00BB056B7401CB38D2B3576ACDC8425108
Владелец: ФЕДЕРАЛЬНАЯ СЛУЖБА ГОСУДАРСТВЕННОЙ РЕГИСТРАЦИИ, КАДАСТРА И КАРТОГРАФИИ
Действителен: с 27.06.2023 по 19.09.2024

полное наименование должности	инициалы, фамилия

Земельный участок
вид объекта недвижимости

Лист № 75 раздела 4.2	Всего листов раздела 4.2: 85	Всего разделов: 8	Всего листов выписки: 167

21.06.2024г. № КУВИ-001/2024-165326638	
Кадастровый номер:	16:39:161101:315

1	2	3	4	5
7	452459.89	2304390.22	-	-
8	452455.89	2304403.47	-	-
9	452454.64	2304410.22	-	-
10	452428.97	2304372.05	-	-
11	452396.58	2304323.68	-	-
12	452395.38	2304321.72	-	-
13	452389.83	2304314.63	-	-
1	452638.07	2304579.98	-	-
2	452657.72	2304581.42	-	-
3	452678.89	2304582.43	-	-
4	452694.77	2304582.09	-	-
5	452703.8	2304581.11	-	-
6	452708.65	2304584.94	-	-
7	452723.79	2304595.73	-	-
8	452744.94	2304605.71	-	-
9	452776.31	2304617.74	-	-
10	452787.17	2304621.17	-	-
11	452798.33	2304631.01	-	-
12	452811.9	2304637.12	-	-
13	452822.07	2304651.23	-	-
14	452833.45	2304665.29	-	-
15	452854.61	2304682.16	-	-
16	452870.99	2304700.67	-	-
17	452879.03	2304713.91	-	-
18	452886.23	2304725.34	-	-
19	452896.22	2304734.43	-	-
20	452903.65	2304739.36	-	-
21	452926.66	2304752.26	-	-
22	452935.33	2304757.4	-	-

ДОКУМЕНТ ПОДПИСАН
ЭЛЕКТРОННОЙ ПОДПИСЬЮ
Сертификат: 00BB056B7401CB38D2B3576ACDC8425108
Владелец: ФЕДЕРАЛЬНАЯ СЛУЖБА ГОСУДАРСТВЕННОЙ РЕГИСТРАЦИИ, КАДАСТРА И КАРТОГРАФИИ
Действителен: с 27.06.2023 по 19.09.2024

полное наименование должности		инициалы, фамилия

Земельный участок
вид объекта недвижимости

Лист № 76 раздела 4.2	Всего листов раздела 4.2: 85	Всего разделов: 8	Всего листов выписки: 167

21.06.2024г. № КУВИ-001/2024-165326638	
Кадастровый номер:	16:39:161101:315

1	2	3	4	5
23	452948.05	2304764.19	-	-
24	452971.56	2304771.41	-	-
25	452992.27	2304772.08	-	-
26	453015.17	2304794.75	-	-
27	453020.12	2304801.21	-	-
28	453023.53	2304821.01	-	-
29	453035.49	2304841.75	-	-
30	453073.37	2304881.42	-	-
31	453076.08	2304886.25	-	-
32	453080.62	2304897.87	-	-
33	453088.93	2304911.55	-	-
34	453101.54	2304929.53	-	-
35	453104.5	2304932.23	-	-
36	453116.32	2304940.22	-	-
37	453129.92	2304944.55	-	-
38	453140.17	2304945.96	-	-
39	453141.58	2304946.25	-	-
40	453168.87	2304946.47	-	-
41	453198.27	2304937.31	-	-
42	453205.76	2304935.84	-	-
43	453217.31	2304942.64	-	-
44	453233.16	2304961.1	-	-
45	453235.66	2304962.05	-	-
46	453232.41	2304976.59	-	-
47	453217.41	2305037.82	-	-
48	453194	2305136.04	-	-
49	453168.43	2305245.34	-	-
50	453139.75	2305367.46	-	-
51	453110.88	2305495.86	-	-

полное наименование должности		инициалы, фамилия

ДОКУМЕНТ ПОДПИСАН
ЭЛЕКТРОННОЙ ПОДПИСЬЮ
Сертификат: 00BB056B7401CB38D2B3576ACDC8425108
Владелец: ФЕДЕРАЛЬНАЯ СЛУЖБА ГОСУДАРСТВЕННОЙ РЕГИСТРАЦИИ, КАДАСТРА И КАРТОГРАФИИ
Действителен: с 27.06.2023 по 19.09.2024

Земельный участок
вид объекта недвижимости

Лист № 77 раздела 4.2	Всего листов раздела 4.2: 85	Всего разделов: 8	Всего листов выписки: 167

21.06.2024г. № КУВИ-001/2024-165326638	
Кадастровый номер:	16:39:161101:315

1	2	3	4	5
52	453078.9	2305627.23	-	-
53	453057.37	2305698.45	-	-
54	453020.81	2305799.58	-	-
55	452982.39	2305894.01	-	-
56	452955.72	2305955.12	-	-
57	452914.06	2306047.77	-	-
58	452948.78	2306069.47	-	-
59	452948.82	2306069.49	-	-
60	452964.18	2306048.29	-	-
61	452982.62	2306018.31	-	-
62	453005.98	2305973.55	-	-
63	453020.64	2305949.73	-	-
64	453045.14	2305899.08	-	-
65	453063.78	2305859.47	-	-
66	453082.25	2305817.04	-	-
67	453097.84	2305773.54	-	-
68	453114.36	2305732.3	-	-
69	453131.66	2305687.71	-	-
70	453146.27	2305643.39	-	-
71	453159.81	2305595.35	-	-
72	453169.65	2305552.75	-	-
73	453183.99	2305493.91	-	-
74	453184.17	2305493.76	-	-
75	453183.91	2305493.45	-	-
76	453196.94	2305444.46	-	-
77	453206.3	2305405.29	-	-
78	453217.33	2305358	-	-
79	453226.77	2305313.79	-	-
80	453238.78	2305266.53	-	-

полное наименование должности		инициалы, фамилия

ДОКУМЕНТ ПОДПИСАН
ЭЛЕКТРОННОЙ ПОДПИСЬЮ
Сертификат: 00BB056B7401CB38D2B3576ACDC8425108
Владелец: ФЕДЕРАЛЬНАЯ СЛУЖБА ГОСУДАРСТВЕННОЙ РЕГИСТРАЦИИ, КАДАСТРА И КАРТОГРАФИИ
Действителен: с 27.06.2023 по 19.09.2024

Земельный участок
вид объекта недвижимости

Лист № 78 раздела 4.2	Всего листов раздела 4.2: 85	Всего разделов: 8	Всего листов выписки: 167

21.06.2024г. № КУВИ-001/2024-165326638	
Кадастровый номер:	16:39:161101:315

1	2	3	4	5
81	453248.81	2305220.9	-	-
82	453260.6	2305175.5	-	-
83	453282.98	2305078.58	-	-
84	453295.56	2305026.9	-	-
85	453298.1	2305020.51	-	-
86	453307.73	2304977.71	-	-
87	453312.4	2304956.9	-	-
88	453313.62	2304942.02	-	-
89	453315.2	2304941.78	-	-
90	453314.6	2304940.98	-	-
91	453319.1	2304930.99	-	-
92	453324.07	2304911.5	-	-
93	453334.64	2304863.89	-	-
94	453345.57	2304823.28	-	-
95	453354.19	2304786.05	-	-
96	453356.77	2304788.51	-	-
97	453348.54	2304824.01	-	-
98	453337.62	2304864.61	-	-
99	453327.06	2304912.19	-	-
100	453322	2304931.98	-	-
101	453317.19	2304942.67	-	-
102	453318.43	2304944.29	-	-
103	453316.49	2304944.61	-	-
104	453315.44	2304957.35	-	-
105	453310.72	2304978.38	-	-
106	453301.04	2305021.4	-	-
107	453298.49	2305027.81	-	-
108	453285.97	2305079.27	-	-
109	453263.58	2305176.22	-	-

ДОКУМЕНТ ПОДПИСАН
ЭЛЕКТРОННОЙ ПОДПИСЬЮ
Сертификат: 00BB056B7401CB38D2B3576ACDC8425108
Владелец: ФЕДЕРАЛЬНАЯ СЛУЖБА ГОСУДАРСТВЕННОЙ РЕГИСТРАЦИИ, КАДАСТРА И КАРТОГРАФИИ
Действителен: с 27.06.2023 по 19.09.2024

полное наименование должности	инициалы, фамилия

Земельный участок
вид объекта недвижимости

Лист № 79 раздела 4.2	Всего листов раздела 4.2: 85	Всего разделов: 8	Всего листов выписки: 167

21.06.2024г. № КУВИ-001/2024-165326638	
Кадастровый номер:	16:39:161101:315

1	2	3	4	5
110	453251.8	2305221.6	-	-
111	453241.77	2305267.22	-	-
112	453229.76	2305314.48	-	-
113	453220.32	2305358.66	-	-
114	453209.29	2305405.98	-	-
115	453199.91	2305445.19	-	-
116	453187.27	2305492.73	-	-
117	453188.46	2305494.16	-	-
118	453186.74	2305495.59	-	-
119	453172.64	2305553.44	-	-
120	453162.78	2305596.1	-	-
121	453149.2	2305644.26	-	-
122	453134.55	2305688.73	-	-
123	453117.21	2305733.4	-	-
124	453100.71	2305774.61	-	-
125	453085.1	2305818.15	-	-
126	453066.58	2305860.7	-	-
127	453047.92	2305900.37	-	-
128	453023.34	2305951.17	-	-
129	453008.68	2305975.07	-	-
130	452985.29	2306019.79	-	-
131	452966.76	2306049.96	-	-
132	452950.19	2306072.71	-	-
133	452944.98	2306069.51	-	-
134	452807.98	2305983.77	-	-
135	452761.93	2305954.86	-	-
136	452748.67	2305872.67	-	-
137	452736.67	2305787.33	-	-
138	452707.15	2305338.83	-	-

полное наименование должности		инициалы, фамилия

ДОКУМЕНТ ПОДПИСАН
ЭЛЕКТРОННОЙ ПОДПИСЬЮ
Сертификат: 00BB056B7401CB38D2B3576ACDC8425108
Владелец: ФЕДЕРАЛЬНАЯ СЛУЖБА ГОСУДАРСТВЕННОЙ РЕГИСТРАЦИИ, КАДАСТРА И КАРТОГРАФИИ
Действителен: с 27.06.2023 по 19.09.2024

Земельный участок
вид объекта недвижимости

Лист № 80 раздела 4.2	Всего листов раздела 4.2: 85	Всего разделов: 8	Всего листов выписки: 167

21.06.2024г. № КУВИ-001/2024-165326638	
Кадастровый номер:	16:39:161101:315

1	2	3	4	5
139	452701.69	2305253.22	-	-
140	452700.35	2305232.26	-	-
141	452720.93	2305244.93	-	-
142	452732.67	2305250	-	-
143	452757.73	2305256.13	-	-
144	452767.6	2305258.27	-	-
145	452774.27	2305256.67	-	-
146	452774.27	2305256.63	-	-
147	452774.52	2305256.71	-	-
148	452770.49	2305209.17	-	-
149	452756.67	2305035.33	-	-
150	452718	2304807.33	-	-
151	452717.07	2304804.16	-	-
152	452716.77	2304802.34	-	-
153	452712.05	2304786.97	-	-
154	452683.33	2304688.67	-	-
155	452655.33	2304618	-	-
156	452638.07	2304579.98	-	-
1	453010.18	2305489.4	-	-
2	453002.69	2305486.61	-	-
3	453001.99	2305488.49	-	-
4	453009.49	2305491.28	-	-
5	453010.18	2305489.4	-	-
1	452877.17	2305817.7	-	-
2	452875.27	2305817.07	-	-
3	452872.73	2305824.65	-	-
4	452874.63	2305825.29	-	-
5	452877.17	2305817.7	-	-
1	453020.28	2305442.01	-	-

ДОКУМЕНТ ПОДПИСАН
ЭЛЕКТРОННОЙ ПОДПИСЬЮ
Сертификат: 00BB056B7401CB38D2B3576ACDC8425108
Владелец: ФЕДЕРАЛЬНАЯ СЛУЖБА ГОСУДАРСТВЕННОЙ РЕГИСТРАЦИИ, КАДАСТРА И КАРТОГРАФИИ
Действителен: с 27.06.2023 по 19.09.2024

полное наименование должности	инициалы, фамилия

Земельный участок
вид объекта недвижимости

Лист № 81 раздела 4.2	Всего листов раздела 4.2: 85	Всего разделов: 8	Всего листов выписки: 167

21.06.2024г. № КУВИ-001/2024-165326638	
Кадастровый номер:	16:39:161101:315

1	2	3	4	5
2	453018.35	2305441.48	-	-
3	453017.82	2305443.41	-	-
4	453019.75	2305443.94	-	-
5	453020.28	2305442.01	-	-
1	453080.69	2305187.2	-	-
2	453078.76	2305186.67	-	-
3	453078.23	2305188.6	-	-
4	453080.16	2305189.13	-	-
5	453080.69	2305187.2	-	-
1	453044.3	2305340.37	-	-
2	453042.37	2305339.84	-	-
3	453041.84	2305341.77	-	-
4	453043.77	2305342.3	-	-
5	453044.3	2305340.37	-	-
1	453092.59	2305136.6	-	-
2	453090.66	2305136.07	-	-
3	453090.13	2305138	-	-
4	453092.06	2305138.53	-	-
5	453092.59	2305136.6	-	-
1	453068.8	2305237.83	-	-
2	453066.87	2305237.3	-	-
3	453066.34	2305239.23	-	-
4	453068.27	2305239.76	-	-
5	453068.8	2305237.83	-	-
1	453116.83	2305035.82	-	-
2	453114.9	2305035.29	-	-
3	453114.37	2305037.22	-	-
4	453116.3	2305037.75	-	-
5	453116.83	2305035.82	-	-

ДОКУМЕНТ ПОДПИСАН
ЭЛЕКТРОННОЙ ПОДПИСЬЮ
Сертификат: 00BB056B7401CB38D2B3576ACDC8425108
Владелец: ФЕДЕРАЛЬНАЯ СЛУЖБА ГОСУДАРСТВЕННОЙ РЕГИСТРАЦИИ, КАДАСТРА И КАРТОГРАФИИ
Действителен: с 27.06.2023 по 19.09.2024

полное наименование должности	инициалы, фамилия

Земельный участок
вид объекта недвижимости

Лист № 82 раздела 4.2	Всего листов раздела 4.2: 85	Всего разделов: 8	Всего листов выписки: 167

21.06.2024г. № КУВИ-001/2024-165326638	
Кадастровый номер:	16:39:161101:315

1	2	3	4	5
1	453104.74	2305085.6	-	-
2	453102.81	2305085.07	-	-
3	453102.28	2305087	-	-
4	453104.21	2305087.53	-	-
5	453104.74	2305085.6	-	-
1	453032.72	2305391.43	-	-
2	453030.79	2305390.9	-	-
3	453030.26	2305392.83	-	-
4	453032.19	2305393.36	-	-
5	453032.72	2305391.43	-	-
1	453128.67	2304985.35	-	-
2	453126.74	2304984.82	-	-
3	453126.21	2304986.75	-	-
4	453128.14	2304987.28	-	-
5	453128.67	2304985.35	-	-
1	453056.66	2305288.67	-	-
2	453054.73	2305288.14	-	-
3	453054.2	2305290.07	-	-
4	453056.13	2305290.6	-	-
5	453056.66	2305288.67	-	-
1	452971.11	2305584.89	-	-
2	452969.27	2305584.13	-	-
3	452968.51	2305585.97	-	-
4	452970.35	2305586.73	-	-
5	452971.11	2305584.89	-	-
1	452952.75	2305630.23	-	-
2	452950.91	2305629.47	-	-
3	452950.15	2305631.31	-	-
4	452951.99	2305632.07	-	-

полное наименование должности		инициалы, фамилия

ДОКУМЕНТ ПОДПИСАН
ЭЛЕКТРОННОЙ ПОДПИСЬЮ
Сертификат: 00BB056B7401CB38D2B3576ACDC8425108
Владелец: ФЕДЕРАЛЬНАЯ СЛУЖБА ГОСУДАРСТВЕННОЙ РЕГИСТРАЦИИ, КАДАСТРА И КАРТОГРАФИИ
Действителен: с 27.06.2023 по 19.09.2024

Земельный участок
вид объекта недвижимости

Лист № 83 раздела 4.2	Всего листов раздела 4.2: 85	Всего разделов: 8	Всего листов выписки: 167

21.06.2024г. № КУВИ-001/2024-165326638	
Кадастровый номер:	16:39:161101:315

1	2	3	4	5
5	452952.75	2305630.23	-	-
1	452914.14	2305726.16	-	-
2	452912.3	2305725.4	-	-
3	452911.54	2305727.24	-	-
4	452913.38	2305728	-	-
5	452914.14	2305726.16	-	-
1	452990.14	2305536.66	-	-
2	452988.3	2305535.9	-	-
3	452987.54	2305537.74	-	-
4	452989.38	2305538.5	-	-
5	452990.14	2305536.66	-	-
1	452933.38	2305678.2	-	-
2	452931.54	2305677.44	-	-
3	452930.78	2305679.28	-	-
4	452932.62	2305680.04	-	-
5	452933.38	2305678.2	-	-
1	452895.07	2305774.23	-	-
2	452893.23	2305773.47	-	-
3	452892.47	2305775.31	-	-
4	452894.31	2305776.07	-	-
5	452895.07	2305774.23	-	-

ДОКУМЕНТ ПОДПИСАН
ЭЛЕКТРОННОЙ ПОДПИСЬЮ
Сертификат: 00BB056B7401CB38D2B3576ACDC8425108
Владелец: ФЕДЕРАЛЬНАЯ СЛУЖБА ГОСУДАРСТВЕННОЙ РЕГИСТРАЦИИ, КАДАСТРА И КАРТОГРАФИИ
Действителен: с 27.06.2023 по 19.09.2024

полное наименование должности	инициалы, фамилия

Земельный участок
вид объекта недвижимости

Лист № 84 раздела 4.2	Всего листов раздела 4.2: 85	Всего разделов: 8	Всего листов выписки: 167

21.06.2024г. № КУВИ-001/2024-165326638	
Кадастровый номер:	16:39:161101:315

Сведения о характерных точках границы части (частей) земельного участка				
Учетный номер части: 16:39:161101:315/13				
Система координат				
Номер точки	Координаты, м		Описание закрепления на местности	Средняя квадратичная погрешность определения координат характерных точек границ земельного участка, м
	X	Y		
1	2	3	4	5
1	453262.08	2304843.88	-	-
2	453245.43	2304838.41	-	-
3	453239.67	2304837.93	-	-
4	453252.03	2304791.25	-	-
5	453383.18	2304223.1	-	-
6	453403.07	2304240.89	-	-
7	453399.86	2304254.03	-	-
8	453374.44	2304359.59	-	-
9	453353.62	2304450.06	-	-
10	453334.9	2304536.58	-	-
11	453318.74	2304613.24	-	-
12	453300.7	2304684.23	-	-
13	453286.19	2304738.88	-	-
14	453266.38	2304824.65	-	-
15	453262.08	2304843.88	-	-
1	453212.67	2304939.91	-	-
2	453217.31	2304942.64	-	-
3	453233.16	2304961.1	-	-
4	453235.66	2304962.05	-	-
5	453232.41	2304976.59	-	-
6	453217.41	2305037.82	-	-
7	453194	2305136.04	-	-
8	453168.43	2305245.34	-	-
9	453139.75	2305367.46	-	-

полное наименование должности		инициалы, фамилия

ДОКУМЕНТ ПОДПИСАН
ЭЛЕКТРОННОЙ ПОДПИСЬЮ
Сертификат: 00BB056B7401CB38D2B3576ACDC8425108
Владелец: ФЕДЕРАЛЬНАЯ СЛУЖБА ГОСУДАРСТВЕННОЙ РЕГИСТРАЦИИ, КАДАСТРА И КАРТОГРАФИИ
Действителен: с 27.06.2023 по 19.09.2024

Земельный участок
вид объекта недвижимости

Лист № 85 раздела 4.2	Всего листов раздела 4.2: 85	Всего разделов: 8	Всего листов выписки: 167

21.06.2024г. № КУВИ-001/2024-165326638	
Кадастровый номер:	16:39:161101:315

1	2	3	4	5
10	453129.75	2305411.94	-	-
11	453112.87	2305476.65	-	-
12	453065.55	2305653.77	-	-
13	452876.11	2306011.56	-	-
14	452868.98	2306021.95	-	-
15	452834.49	2306000.36	-	-
16	452841.23	2305990.54	-	-
17	453027.52	2305639.19	-	-
18	453212.67	2304939.91	-	-
1	453422.61	2304233.03	-	-
2	453409.65	2304222.37	-	-
3	453407.94	2304220.96	-	-
4	453404.66	2304234.39	-	-
5	453385.5	2304217.23	-	-
6	453393.54	2304206.54	-	-
7	453423.86	2304231.47	-	-
8	453422.61	2304233.03	-	-

ДОКУМЕНТ ПОДПИСАН
ЭЛЕКТРОННОЙ ПОДПИСЬЮ
Сертификат: 00BB056B7401CB38D2B3576ACDC8425108
Владелец: ФЕДЕРАЛЬНАЯ СЛУЖБА ГОСУДАРСТВЕННОЙ РЕГИСТРАЦИИ, КАДАСТРА И КАРТОГРАФИИ
Действителен: с 27.06.2023 по 19.09.2024

полное наименование должности	инициалы, фамилия

Филиал публично-правовой компании "Роскадастр" по Республике Татарстан

полное наименование органа регистрации прав

Выписка из Единого государственного реестра недвижимости об объекте недвижимости

Сведения о характеристиках объекта недвижимости

На основании запроса от 21.06.2024, поступившего на рассмотрение 21.06.2024, сообщаем, что согласно записям Единого государственного реестра недвижимости:

Раздел 1 Лист 1

Земельный участок
вид объекта недвижимости

Лист № 1 раздела 1	Всего листов раздела 1: 8	Всего разделов: 8	Всего листов выписки: 89

21.06.2024г. № КУВИ-001/2024-165450580	
Кадастровый номер:	16:39:161101:317
Номер кадастрового квартала:	16:39:161101
Дата присвоения кадастрового номера:	07.12.2022

Ранее присвоенный государственный учетный номер:	данные отсутствуют
Местоположение:	Российская Федерация, Республика Татарстан, Тукаевский муниципальный район, Биклянское сельское поселение
Площадь:	1067337 +/- 9040
Кадастровая стоимость, руб.:	224090711.89
Кадастровые номера расположенных в пределах земельного участка объектов недвижимости:	16:00:000000:940, 16:39:000000:6363
Кадастровые номера объектов недвижимости, из которых образован объект недвижимости:	16:39:000000:329
Кадастровые номера образованных объектов недвижимости:	данные отсутствуют
Категория земель:	Земли промышленности, энергетики, транспорта, связи, радиовещания, телевидения, информатики, земли для обеспечения космической деятельности, земли обороны, безопасности и земли иного специального назначения
Виды разрешенного использования:	производственная деятельность, 6.9 Склад
Сведения о кадастровом инженере:	Ким Ольга Александровна, СНИЛС 024-434-208 12, дата завершения кадастровых работ: 06.12.2022
Сведения о лесах, водных объектах и об иных природных объектах, расположенных в пределах земельного участка:	данные отсутствуют

полное наименование должности	ДОКУМЕНТ ПОДПИСАН ЭЛЕКТРОННОЙ ПОДПИСЬЮ Сертификат: 00BB056B7401CB38D2B3576ACDC8425108 Владелец: ФЕДЕРАЛЬНАЯ СЛУЖБА ГОСУДАРСТВЕННОЙ РЕГИСТРАЦИИ, КАДАСТРА И КАРТОГРАФИИ Действителен: с 27.06.2023 по 19.09.2024	инициалы, фамилия

Земельный участок
вид объекта недвижимости

Лист № 2 раздела 1	Всего листов раздела 1: 8	Всего разделов: 8	Всего листов выписки: 89

21.06.2024г. № КУВИ-001/2024-165450580	
Кадастровый номер:	16:39:161101:317

Сведения о том, что земельный участок полностью расположен в границах зоны с особыми условиями использования территории, территории объекта культурного наследия, публичного сервитута:	Земельный участок полностью расположен в границах зоны с реестровым номером 16:39-6.2606 от 12.01.2023, ограничение использования земельного участка в пределах зоны: В пределах шестой подзоны приаэродромной территории запрещается размещать объекты, способствующие привлечению и массовому скоплению птиц. К таким объектам относятся: объекты размещения отходов, скотомогильники, фермы, зернохранилища, элеваторы, продуктовые склады, прочие складские помещения, предназначенные для хранения продуктов, теплицы, птицефермы, звероферм, животноводческие предприятия и другие объекты привлекательные для птиц наличием открытых источников корма. Запрещаются сельскохозяйственные работы на территории аэродрома, за исключением сенокошения. Размещение объектов, потенциально являющихся местами скопления птиц (или сохранение существующих объектов, с выявленными местами скопления птиц) на приаэродромной территории в границах шестой подзоны, допустимо в случае выполнения орнитологического обследования и подготовки заключения по оценке влияния объекта на безопасность полётов, а также при подтверждении регулярного дальнейшего проведения мероприятий по предотвращению скопления птиц на объекте., вид/наименование: Шестая подзона Приаэродромной территории АО «АЭРОПОРТ БЕГИШЕВО», тип: Охранная зона транспорта, дата решения: 18.02.2020, номер решения: 195-П, наименование ОГВ/ОМСУ: ФЕДЕРАЛЬНОЕ АГЕНТСТВО ВОЗДУШНОГО ТРАНСПОРТА (Росавиация) Земельный участок полностью расположен в границах зоны с реестровым номером 16:39-6.2604 от 10.01.2023, ограничение использования земельного участка в пределах зоны: Строительство и реконструкция зданий / сооружений в границах третьей подзоны разрешается только после определения максимально допустимой высоты здания / сооружения в зависимости от местоположения путем проведения соответствующих расчетов в соответствии с требованиями ФАП-262 с учетом следующих абсолютных высот ограничения объектов в Балтийской системе высот 1977 года Поверхность взлёта с МКвзл.=033° Сектор 1 от 190 м до 198 м Сектор 2 от 198 м до 206 м Сектор 3 от 206 м до 214 м Сектор 4 от 214 м до 222 м Сектор 5 от 222 м до 230 м Сектор 6 от 230 м до 238 м Сектор 7 от 238 м до 246 м Сектор 8 от 248 м до 254 м Сектор 9 от 254 м до 262 м Сектор 10 от 262 м до 270 м Сектор 11 от 270 м до 278 м Сектор 12 от 278 м до 286 м Сектор 13 от 286 м до 294 м Сектор 14 от 294 м до 302 м Сектор 15 от 302 м до 310 м Сектор 16 от 310 м до 318 м Сектор 17 от 318 м до 326 м Сектор 18 от 236 м до 334 м Сектор 19 от 334 м до 342 м Сектор 20 от 342 м до 346 м Сектор 47-2 от 301 м до 310 м Поверхность взлёта с МКвзл.=213° Сектор 21 от 191 м до 199 м Сектор 22 от 199 м до 207 м Сектор 23 от 207 м до 215 м Сектор 24 от 215 м до 223 м Сектор 25 от 223 м до 231 м Сектор 26 от 231 м до 239 м Сектор 27 от 239 м до 246 м Сектор 28 от 250 м до 255 м Сектор 29 от 255 м до 263 м Сектор 30 от 263 м до 271 м Сектор 31 от 271 м до 279 м Сектор 32 от 279 м до 287 м Сектор 33 от 287 м

ДОКУМЕНТ ПОДПИСАН
ЭЛЕКТРОННОЙ ПОДПИСЬЮ
Сертификат: 00BB056B7401CB38D2B3576ACDC8425108
Владелец: ФЕДЕРАЛЬНАЯ СЛУЖБА ГОСУДАРСТВЕННОЙ РЕГИСТРАЦИИ, КАДАСТРА И КАРТОГРАФИИ
Действителен: с 27.06.2023 по 19.09.2024

полное наименование должности		инициалы, фамилия

Земельный участок
вид объекта недвижимости

Лист № 3 раздела 1	Всего листов раздела 1: 8	Всего разделов: 8	Всего листов выписки: 89

21.06.2024г. № КУВИ-001/2024-165450580	
Кадастровый номер:	16:39:161101:317

Сведения о том, что земельный участок полностью расположен в границах зоны с особыми условиями использования территории, территории объекта культурного наследия, публичного сервитута:	до 295 м Сектор 34 от 295 м до 303 м Сектор 35 от 303 м до 311 м Сектор 36 от 311 м до 319 м Сектор 37 от 319 м до 327 м Сектор 38 от 327 м до 335 м Сектор 39 от 335 м до 343 м Сектор 40 от 343 м до 346 м Поверхность захода на посадку с МКпос.=213° Сектор 41 от 190 м до 200 м Сектор 42 от 200 м до 210 м Сектор 43 от 210 м до 220 м Сектор 44 от 220 м до 230 м Сектор 45 от 230 м до 240 м Сектор 46 от 240 м до 246 м Сектор 47-1 от 301 м до 310 м Сектор 48 от 310 м до 320 м Сектор 49 от 320 м до 330 м Сектор 50 от 330 м до 340 м Сектор 51 от 340 м до 346 м Сектор 52 от 346 м до 346 м Поверхность захода на посадку с МКпос.=033° Сектор 53 от 191 м до 201 м Сектор 54 от 201 м до 211 м Сектор 55 от 211 м до 221 м Сектор 56 от 221 м до 231 м Сектор 57 от 231 м до 241 м Сектор 58 от 241 м до 246 м Сектор 59 от 303 м до 311 м Сектор 60 от 311 м до 321 м Сектор 61 от 321 м до 331 м Сектор 62 от 331 м до 341 м Сектор 63 от 341 м до 346 м Сектор 64 от 346 м до 346 м Внутренняя горизонтальная поверхность Сектор 66 от 246 м до 246 м Коническая поверхность Сектор 67 от 246 м до 271 м Сектор 68 от 271 м до 296 м Сектор 69 от 296 м до 321 м Сектор 70 от 321 м до 346 м Внешняя горизонтальная поверхность Сектор 71 от 346 до 346 м Переходные поверхности Сектор 65 от 190 м до 246 м, вид/наименование: Третья подзона приаэродромной территории аэродрома гражданской авиации Нижнекамск (Бегишево), решения: 1. дата решения: 14.08.2023, номер решения: 661-П, наименование ОГВ/ОМСУ: ФЕДЕРАЛЬНОЕ АГЕНТСТВО ВОЗДУШНОГО ТРАНСПОРТА (Росавиация) 2. дата решения: 18.02.2020, номер решения: 195-П, наименование ОГВ/ОМСУ: ФЕДЕРАЛЬНОЕ АГЕНТСТВО ВОЗДУШНОГО ТРАНСПОРТА (Росавиация) Земельный участок полностью расположен в границах зоны с реестровым номером 16:39-6.2600 от 22.12.2022, ограничение использования земельного участка в пределах зоны: В пределах четвертой подзоны приаэродромной территории запрещается: 1. размещать объекты, создающие помехи в работе наземных средств и систем обслуживания воздушного движения, навигации, посадки и связи, предназначенных для организации воздушного движения и расположенных вне первой подзоны. 2. без согласования с оператором аэродрома размещение объектов, превышающих высотные ограничения: сектор 1 от 204 м до 204 м. сектор 2 от 176 м до 176 м. сектор 3 от 198 м до 198 м; сектор 4 от 191 м до 191 м; сектор 5 от 205 м до 205 м. сектор 6 от 196 м до 196 м. сектор 7 от 219 м до 219 м. сектор 8 от 181 м до 181 м. сектор 9 от 165 м до 165 м. сектор 10 от 198 м до 214 м. сектор 11 от 214 м до 218 м. сектор 12 от 218 м до 223 м. сектор 13 от 223 м до 227 м. сектор 14 от 227 м до 231 м. сектор 15 от 231 м до 236 м. сектор 16 от 236 м до 240 м. сектор 17 от 240 м до 245 м. сектор 18 от 245 м до 249 м. сектор 19 от 249 м до 253 м. сектор 20 от 253 м до 258 м. сектор 21 от 258 м до 262 м. сектор 22 от 262 м до 266 м. сектор 23 от 266 м до 271 м. сектор 24 от 271 м до 275 м. сектор 25 от 275 м до 279 м. сектор 26 от 279 м до 284 м. сектор 27 от 284 м до 288 м. сектор 28 от 288 м до 293 м. сектор 29 от 293 м до 297 м. сектор 30 от 297 м до

ДОКУМЕНТ ПОДПИСАН
ЭЛЕКТРОННОЙ ПОДПИСЬЮ
Сертификат: 00BB056B7401CB38D2B3576ACDC8425108
Владелец: ФЕДЕРАЛЬНАЯ СЛУЖБА ГОСУДАРСТВЕННОЙ РЕГИСТРАЦИИ, КАДАСТРА И КАРТОГРАФИИ
Действителен: с 27.06.2023 по 19.09.2024

полное наименование должности		инициалы, фамилия

Земельный участок
вид объекта недвижимости

Лист № 4 раздела 1	Всего листов раздела 1: 8	Всего разделов: 8	Всего листов выписки: 89

21.06.2024г. № КУВИ-001/2024-165450580	
Кадастровый номер:	16:39:161101:317

Сведения о том, что земельный участок полностью расположен в границах зоны с особыми условиями использования территории, территории объекта культурного наследия, публичного сервитута:	301 м. сектор 31 от 301 м до 306 м. сектор 32 от 306 м до 310 м. сектор 33 от 310 м до 314 м. сектор 34 от 314 м до 319 м. сектор 35 от 319 м до 323 м. сектор 36 от 323 м до 327 м. сектор 37 от 327 м до 332 м. сектор 38 от 332 м до 336 м. сектор 39 от 196 м до 211 м. сектор 40 от 196 м до 202 м. сектор 41 от 202 м до 209 м. сектор 42 от 209 м до 215 м. сектор 43 от 215 м до 222 м. сектор 44 от 222 м до 228 м. сектор 45 от 228 м до 235 м. сектор 46 от 235 м до 241 м. сектор 47 от 241 м до 248 м. сектор 48 от 248 м до 254 м. сектор 49 от 254 м до 261 м. сектор 50 от 261 м до 266 м. сектор 51 от 336 м до 378 м. сектор 52 от 378 м до 384 м. сектор 53 от 336 м до 404 м. сектор 54 от 404 м до 411 м. сектор 55 от 411 м до 417 м. сектор 56 от 586 м до 597 м. сектор 57 от 597 м до 612 м. сектор 58 от 612 м до 627 м. сектор 59 от 627 м до 642 м. сектор 60 от 642 м до 657 м. сектор 61 от 657 м до 672 м. сектор 62 от 672 м до 687 м. сектор 63 от 687 м до 702 м. сектор 64 от 702 м до 717 м., вид/наименование: Четвёртая подзона Приаэродромной территории АО «АЭРОПОРТ БЕГИШЕВО»», решения: 1. дата решения: 14.08.2023, номер решения: 661-П, наименование ОГВ/ОМСУ: ФЕДЕРАЛЬНОЕ АГЕНТСТВО ВОЗДУШНОГО ТРАНСПОРТА (Росавиация 2. дата решения: 18.02.2020, номер решения: 195-П, наименование ОГВ/ОМСУ: ФЕДЕРАЛЬНОЕ АГЕНТСТВО ВОЗДУШНОГО ТРАНСПОРТА (Росавиация Земельный участок полностью расположен в границах зоны с реестровым номером 16:39-6.2607 от 12.01.2023, ограничение использования земельного участка в пределах зоны: В пределах пятой подзоны приаэродромной территории запрещается: 1. размещать опасные производственные объекты, определенные Федеральным законом "О промышленной безопасности опасных производственных объектов" № 116-ФЗ, функционирование которых может повлиять на безопасность полетов воздушных судов. 2. вводятся ограничения на строительство опасных производственных объектов, не относящихся к инфраструктуре аэропорта: складов нефти и нефтепродуктов, магистральных трубопроводов: газопроводов, нефтепроводов, нефтепродуктопроводов и сооружений на них. 3. магистральные газопроводы и сооружения на них, из которых возможен выброс или утечка газа в атмосферу, должны располагаться за пределами полос воздушных подходов к аэродромам. Другие опасные производственные объекты, определенные Федеральным законом "О промышленной безопасности опасных производственных объектов", функционирование которых может повлиять на безопасность полетов воздушных судов (компрессорные станции магистральных газопроводов, магистральные трубопроводы сжиженных углеводородных газов, склады вооружений и боеприпасов, АЭС и т.п.) должны располагаться на удалении от границы пятой подзоны, определённом с учетом максимального радиуса зон поражения в случаях происшествий техногенного характера на опасных производственных объектах. Отсутствие влияния на безопасность воздушных судов в границах пятой подзоны приаэродромной территории аэродрома устанавливается на основании декларации промышленной безопасности опасного

ДОКУМЕНТ ПОДПИСАН
ЭЛЕКТРОННОЙ ПОДПИСЬЮ
Сертификат: 00BB056B7401CB38D2B3576ACDC8425108
Владелец: ФЕДЕРАЛЬНАЯ СЛУЖБА ГОСУДАРСТВЕННОЙ РЕГИСТРАЦИИ, КАДАСТРА И КАРТОГРАФИИ
Действителен: с 27.06.2023 по 19.09.2024

полное наименование должности		инициалы, фамилия

Земельный участок
вид объекта недвижимости

Лист № 5 раздела 1	Всего листов раздела 1: 8	Всего разделов: 8	Всего листов выписки: 89

21.06.2024г. № КУВИ-001/2024-165450580	
Кадастровый номер:	16:39:161101:317

Сведения о том, что земельный участок полностью расположен в границах зоны с особыми условиями использования территории, территории объекта культурного наследия, публичного сервитута:	производственного объекта I -II класса, подготовленной в соответствии с Федеральным законом «О промышленной безопасности опасных производственных объектов (с изменениями на 7 марта 2017 года)» № 116-ФЗ. При невозможности соблюдения нормативных расстояний сооружение опасных производственных объектов должно выполняться на основании специальных технических условий (СТУ), разработанных для конкретного объекта капитального строительства, и содержащих дополнительные технические требования, обеспечивающие безопасную эксплуатацию и функционирование объектов и сооружений., вид/наименование: Пятая подзона Приаэродромной территории АО «АЭРОПОРТ БЕГИШЕВО», тип: Охранная зона транспорта, дата решения: 18.02.2020, номер решения: 195-П, наименование ОГВ/ОМСУ: ФЕДЕРАЛЬНОЕ АГЕНТСТВО ВОЗДУШНОГО ТРАНСПОРТА (Росавиация) Земельный участок полностью расположен в границах зоны с реестровым номером 16:39-6.2605 от 11.01.2023, ограничение использования земельного участка в пределах зоны: Приаэродромная территория аэродрома гражданской авиации Нижнекамск (Бегишево) является зоной с особыми условиями использования территорий. В соответствии с требованиями Воздушного кодекса Российской Федерации и Федерального закона от 1 июля 2017 г. № 135-ФЗ «О внесении изменений в отдельные законодательные акты Российской Федерации в части совершенствования порядка установления и использования приаэродромной территории и санитарно-защитной зоны» (далее – Федеральный закон № 135-ФЗ) на приаэродромной территории аэродрома установлены ограничения использования земельных участков и (или) расположенных на них объектов недвижимости и осуществления экономической и иной деятельности. Охранная зона устанавливается бессрочно., вид/наименование: Приаэродромная территория аэродрома гражданской авиации Нижнекамск (Бегишево), решения: 1. дата решения: 14.08.2023, номер решения: 661-П, наименование ОГВ/ОМСУ: ФЕДЕРАЛЬНОЕ АГЕНТСТВО ВОЗДУШНОГО ТРАНСПОРТА (Росавиация) 2. дата решения: 18.02.2020, номер решения: 195-П, наименование ОГВ/ОМСУ: ФЕДЕРАЛЬНОЕ АГЕНТСТВО ВОЗДУШНОГО ТРАНСПОРТА (Росавиация)
Сведения о том, что земельный участок расположен в границах особой экономической зоны, территории опережающего развития, зоны территориального развития в Российской Федерации, игорной зоны:	данные отсутствуют
Сведения о том, что земельный участок расположен в границах особо охраняемой природной территории, Байкальской природной территории и ее экологических зон, лесопарковом зеленом поясе, охотничьего угодья, лесничества:	данные отсутствуют
Сведения о расположении земельного участка и (или) расположенного на нем объекта недвижимости в границах территории, в отношении которой принято решение о резервировании земель для государственных или муниципальных нужд:	данные отсутствуют

ДОКУМЕНТ ПОДПИСАН
ЭЛЕКТРОННОЙ ПОДПИСЬЮ
Сертификат: 00BB056B7401CB38D2B3576ACDC8425108
Владелец: ФЕДЕРАЛЬНАЯ СЛУЖБА ГОСУДАРСТВЕННОЙ РЕГИСТРАЦИИ, КАДАСТРА И КАРТОГРАФИИ
Действителен: с 27.06.2023 по 19.09.2024

полное наименование должности		инициалы, фамилия

Земельный участок
вид объекта недвижимости

Лист № 6 раздела 1	Всего листов раздела 1: 8	Всего разделов: 8	Всего листов выписки: 89

21.06.2024г. № КУВИ-001/2024-165450580	
Кадастровый номер:	16:39:161101:317

Сведения о результатах проведения государственного земельного надзора:	данные отсутствуют
Сведения о расположении земельного участка в границах территории, в отношении которой утвержден проект межевания территории:	данные отсутствуют
Условный номер земельного участка:	данные отсутствуют
Сведения о принятии акта и (или) заключении договора, предусматривающих предоставление в соответствии с земельным законодательством исполнительным органом государственным органом власти или органом местного самоуправления, находящегося в государственной или муниципальной собственности земельного участка для строительства наемного дома социального использования или наемного дома коммерческого использования:	данные отсутствуют
Сведения о том, что земельный участок или земельные участки образованы на основании решения об изъятии земельного участка и (или) расположенного на нем объекта недвижимости для государственных или муниципальных нужд:	данные отсутствуют
Сведения о том, что земельный участок образован из земель или земельного участка, государственная собственность на которые не разграничена:	данные отсутствуют
Сведения о наличии земельного спора о местоположении границ земельных участков:	данные отсутствуют
Статус записи об объекте недвижимости:	Сведения об объекте недвижимости имеют статус "актуальные"
Особые отметки:	Посредством данного земельного участка обеспечен доступ к земельному участку (земельным участкам) с кадастровым номером (кадастровыми номерами): 16:39:161101:318. Сведения об ограничениях права на объект недвижимости, обременениях данного объекта, не зарегистрированных в реестре прав, ограничений прав и обременений недвижимого имущества: вид ограничения (обременения): ограничения прав на земельный участок, предусмотренные статьей 56 Земельного кодекса Российской Федерации; срок действия: с 07.12.2022; реквизиты документа-основания: решение о согласовании границ охранной зоны объекта электросетевого хозяйства от 03.10.2023 № 43-20-2023/857 выдан: Федеральная служба по экологическому, технологическому и атомному надзору (ростехнадзор) Приволжское управление. вид ограничения (обременения): ограничения прав на земельный участок, предусмотренные статьей 56 Земельного кодекса Российской Федерации; срок

полное наименование должности		инициалы, фамилия

ДОКУМЕНТ ПОДПИСАН
ЭЛЕКТРОННОЙ ПОДПИСЬЮ
Сертификат: 00BB056B7401CB38D2B3576ACDC8425108
Владелец: ФЕДЕРАЛЬНАЯ СЛУЖБА ГОСУДАРСТВЕННОЙ РЕГИСТРАЦИИ, КАДАСТРА И КАРТОГРАФИИ
Действителен: с 27.06.2023 по 19.09.2024

Земельный участок
вид объекта недвижимости

Лист № 7 раздела 1	Всего листов раздела 1: 8	Всего разделов: 8	Всего листов выписки: 89

21.06.2024г. № КУВИ-001/2024-165450580	
Кадастровый номер:	16:39:161101:317

действия: с 07.12.2022; реквизиты документа-основания: приказ Министерства экологии и природных ресурсов Республики Татарстан от 12.01.2015 № №9-п выдан: Министерством экологии и природных ресурсов Республики Татарстан; письмо от 10.06.2015 № 4319/10 выдан: Министерство экологии и природных ресурсов РТ. вид ограничения (обременения): ограничения прав на земельный участок, предусмотренные статьей 56 Земельного кодекса Российской Федерации; срок действия: с 07.12.2022; реквизиты документа-основания: решение о согласовании границ охранной зоны объекта электросетевого хозяйства от 30.12.2022 № 43-20-2019/705 выдан: Федеральная служба по экологическому, технологическому и атомному надзору (Ростехнадзор). вид ограничения (обременения): ограничения прав на земельный участок, предусмотренные статьей 56 Земельного кодекса Российской Федерации; срок действия: с 07.12.2022; реквизиты документа-основания: постановление от 14.05.2013 № 2449 выдан: Исполнительный комитет Тукаевского муниципального района. вид ограничения (обременения): ограничения прав на земельный участок, предусмотренные статьей 56 Земельного кодекса Российской Федерации; срок действия: с 07.12.2022; реквизиты документа-основания: постановление от 14.05.2013 № 2449 выдан: Исполнительный комитет Тукаевского муниципального района. вид ограничения (обременения): ограничения прав на земельный участок, предусмотренные статьей 56 Земельного кодекса Российской Федерации; срок действия: с 07.12.2022; реквизиты документа-основания: постановление от 24.02.2009 № 160 выдан: Правительство Российской Федерации; выдержка из "Плана приватизации при преобразовании производственного объединения "Татнефть" в акционерное общество открытого типа" от 19.01.1994 № 22 выдан: Госкомитет Республики Татарстан по управлению госимуществом; справка о балансовой принадлежности от 01.10.2017 № б/н выдан: НГДУ "Прикамнефть" ПАО "Татнефть" имени В.Д. Шашина; доверенность от 10.10.2017 № 3841780 выдан: Галеев Р.Р., временно исполняющий обязанности нотариуса Галеевой Р.М.; доверенность от 04.04.2018 № 3841780 выдан: ПАО Татнефть; письмо от 04.04.2018 № 834-Порг(100) выдан: ПАО Татнефть; приказ от 16.12.2015 № 943 выдан: Минэкономразвития РФ. вид ограничения (обременения): ограничения прав на земельный участок, предусмотренные статьей 56 Земельного кодекса Российской Федерации; срок действия: с 23.06.2023; реквизиты документа-основания: приказ Росавиации от 18.02.2020 № 195-П "Об установлении приаэродромной территории аэродрома Бегишево (Нижнекамск)"я на приаэродромной территории подзон и Правил разрешения разногласий, возникающих между высшими исполнительными органами государственной власти субъектов Российской Федерации и уполномоченными Правительством Российской Федерации федеральными органами исполнительной власти при

ДОКУМЕНТ ПОДПИСАН
ЭЛЕКТРОННОЙ ПОДПИСЬЮ
Сертификат: 00BB056B7401CB38D2B3576ACDC8425108
Владелец: ФЕДЕРАЛЬНАЯ СЛУЖБА ГОСУДАРСТВЕННОЙ РЕГИСТРАЦИИ, КАДАСТРА И КАРТОГРАФИИ
Действителен: с 27.06.2023 по 19.09.2024

полное наименование должности		инициалы, фамилия

Земельный участок
вид объекта недвижимости

Лист № 8 раздела 1	Всего листов раздела 1: 8	Всего разделов: 8	Всего листов выписки: 89

21.06.2024г. № КУВИ-001/2024-165450580	
Кадастровый номер:	16:39:161101:317
	согласовании проекта решения об установлении приаэродромной территории» №1460 от 02.12.2017 от 18.02.2020 № 195-П выдан: ФЕДЕРАЛЬНОЕ АГЕНТСТВО ВОЗДУШНОГО ТРАНСПОРТА (Росавиация). вид ограничения (обременения): ограничения прав на земельный участок, предусмотренные статьей 56 Земельного кодекса Российской Федерации; срок действия: с 13.09.2023; реквизиты документа-основания: приказ Росавиации от 18.02.2020 № 195-П "Об установлении приаэродромной территории аэродрома Бегишево (Нижнекамск)" от 18.02.2020 № 195-П выдан: ФЕДЕРАЛЬНОЕ АГЕНТСТВО ВОЗДУШНОГО ТРАНСПОРТА (Росавиация). вид ограничения (обременения): ограничения прав на земельный участок, предусмотренные статьей 56 Земельного кодекса Российской Федерации; срок действия: с 05.01.2024; реквизиты документа-основания: приказ Росавиации № 661-П от 14.08.2023 г. Об установлении приаэродромной территории аэродрома гражданской авиации Нижнекамск (Бегишево) от 14.08.2023 № 661-П выдан: ФЕДЕРАЛЬНОЕ АГЕНТСТВО ВОЗДУШНОГО ТРАНСПОРТА (Росавиация; приказ Росавиации от 18.02.2020 № 195-П "Об установлении приаэродромной территории аэродрома Бегишево (Нижнекамск)" от 18.02.2020 № 195-П выдан: ФЕДЕРАЛЬНОЕ АГЕНТСТВО ВОЗДУШНОГО ТРАНСПОРТА (Росавиация. вид ограничения (обременения): ограничения прав на земельный участок, предусмотренные статьей 56 Земельного кодекса Российской Федерации; срок действия: с 05.03.2024; реквизиты документа-основания: приказ Росавиации от 18.02.2020 № 195-П "Об установлении приаэродромной территории аэродрома Бегишево (Нижнекамск)" от 18.02.2020 № 195-П выдан: ФЕДЕРАЛЬНОЕ АГЕНТСТВО ВОЗДУШНОГО ТРАНСПОРТА (Росавиация). вид ограничения (обременения): ограничения прав на земельный участок, предусмотренные статьей 56 Земельного кодекса Российской Федерации; срок действия: с 19.05.2024; реквизиты документа-основания: приказ "Об установлении приаэродромной территории аэродрома аэродрома Бегишево (Нижнекамск)" от 18.02.2020 № 195-П выдан: ФЕДЕРАЛЬНОЕ АГЕНТСТВО ВОЗДУШНОГО ТРАНСПОРТА (Росавиация). Граница земельного участка пересекает границы земельных участков (земельного участка) с кадастровыми номерами (кадастровым номером) 16:39:161101:9.
Получатель выписки:	Камышникова Ирина Сергеевна

ДОКУМЕНТ ПОДПИСАН
ЭЛЕКТРОННОЙ ПОДПИСЬЮ
Сертификат: 00BB056B7401CB38D2B3576ACDC8425108
Владелец: ФЕДЕРАЛЬНАЯ СЛУЖБА ГОСУДАРСТВЕННОЙ РЕГИСТРАЦИИ, КАДАСТРА И КАРТОГРАФИИ
Действителен: с 27.06.2023 по 19.09.2024

полное наименование должности		инициалы, фамилия

Выписка из Единого государственного реестра недвижимости об объекте недвижимости

Сведения о зарегистрированных правах

Земельный участок
вид объекта недвижимости

Лист № 1 раздела 2	Всего листов раздела 2: 2	Всего разделов: 8	Всего листов выписки: 89

21.06.2024г. № КУВИ-001/2024-165450580	
Кадастровый номер:	16:39:161101:317

1	Правообладатель (правообладатели):	1.1	Республика Татарстан
	Сведения о возможности предоставления третьим лицам персональных данных физического лица:	1.1.1	данные отсутствуют
2	Вид, номер, дата и время государственной регистрации права:	2.1	Собственность 16:39:161101:317-16/136/2023-3 16.10.2023 14:23:50
3	Сведения об осуществлении государственной регистрации сделки, права без необходимого в силу закона согласия третьего лица, органа:	3.1	данные отсутствуют
4	Ограничение прав и обременение объекта недвижимости:		

4.1	вид:	Аренда
	дата государственной регистрации:	12.01.2024 10:15:20
	номер государственной регистрации:	16:39:161101:317-16/136/2024-4
	срок, на который установлены ограничение прав и обременение объекта недвижимости:	Срок действия с 20.12.2023 по 19.12.2033
	лицо, в пользу которого установлены ограничение прав и обременение объекта недвижимости:	ОБЩЕСТВО С ОГРАНИЧЕННОЙ ОТВЕТСТВЕННОСТЬЮ "АЛАБУГА ДЕВЕЛОПМЕНТ", ИНН: 1646043699
	сведения о возможности предоставления третьим лицам персональных данных физического лица	данные отсутствуют
	основание государственной регистрации:	Договор аренды земельного участка, № 071-5156, выдан 20.12.2023
	сведения об осуществлении государственной регистрации сделки, права, ограничения права без необходимого в силу закона согласия третьего лица, органа:	данные отсутствуют
	сведения об управляющем залогом и о договоре управления залогом, если такой договор заключен для управления ипотекой:	данные отсутствуют
	сведения о депозитарии, который осуществляет хранение обездвиженной документарной закладной или электронной закладной:	

ДОКУМЕНТ ПОДПИСАН
ЭЛЕКТРОННОЙ ПОДПИСЬЮ
Сертификат: 00BB056B7401CB38D2B3576ACDC8425108
Владелец: ФЕДЕРАЛЬНАЯ СЛУЖБА ГОСУДАРСТВЕННОЙ РЕГИСТРАЦИИ, КАДАСТРА И КАРТОГРАФИИ
Действителен: с 27.06.2023 по 19.09.2024

полное наименование должности		инициалы, фамилия

Земельный участок
вид объекта недвижимости

Лист № 2 раздела 2	Всего листов раздела 2: 2	Всего разделов: 8	Всего листов выписки: 89

21.06.2024г. № КУВИ-001/2024-165450580	
Кадастровый номер:	16:39:161101:317

	ведения о внесении изменений или дополнений в регистрационную запись об ипотеке:	
5	Договоры участия в долевом строительстве:	не зарегистрировано
6	Заявленные в судебном порядке права требования:	данные отсутствуют
7	Сведения о возможности предоставления третьим лицам персональных данных физического лица	данные отсутствуют
8	Сведения о возражении в отношении зарегистрированного права:	данные отсутствуют
9	Сведения о наличии решения об изъятии объекта недвижимости для государственных и муниципальных нужд:	данные отсутствуют
10	Сведения о невозможности государственной регистрации без личного участия правообладателя или его законного представителя:	данные отсутствуют
11	Правопритязания и сведения о наличии поступивших, но не рассмотренных заявлений о проведении государственной регистрации права (перехода, прекращения права), ограничения права или обременения объекта недвижимости, сделки в отношении объекта недвижимости:	отсутствуют
11	Сведения о невозможности государственной регистрации перехода, прекращения, ограничения права на земельный участок из земель сельскохозяйственного назначения:	данные отсутствуют

полное наименование должности	ДОКУМЕНТ ПОДПИСАН ЭЛЕКТРОННОЙ ПОДПИСЬЮ Сертификат: 00BB056B7401CB38D2B3576ACDC8425108 Владелец: ФЕДЕРАЛЬНАЯ СЛУЖБА ГОСУДАРСТВЕННОЙ РЕГИСТРАЦИИ, КАДАСТРА И КАРТОГРАФИИ Действителен: с 27.06.2023 по 19.09.2024	инициалы, фамилия

Выписка из Единого государственного реестра недвижимости об объекте недвижимости

Описание местоположения земельного участка

Земельный участок
вид объекта недвижимости

Лист № 1 раздела 3	Всего листов раздела 3: 1	Всего разделов: 8	Всего листов выписки: 89

21.06.2024г. № КУВИ-001/2024-165450580	
Кадастровый номер:	16:39:161101:317

План (чертеж, схема) земельного участка

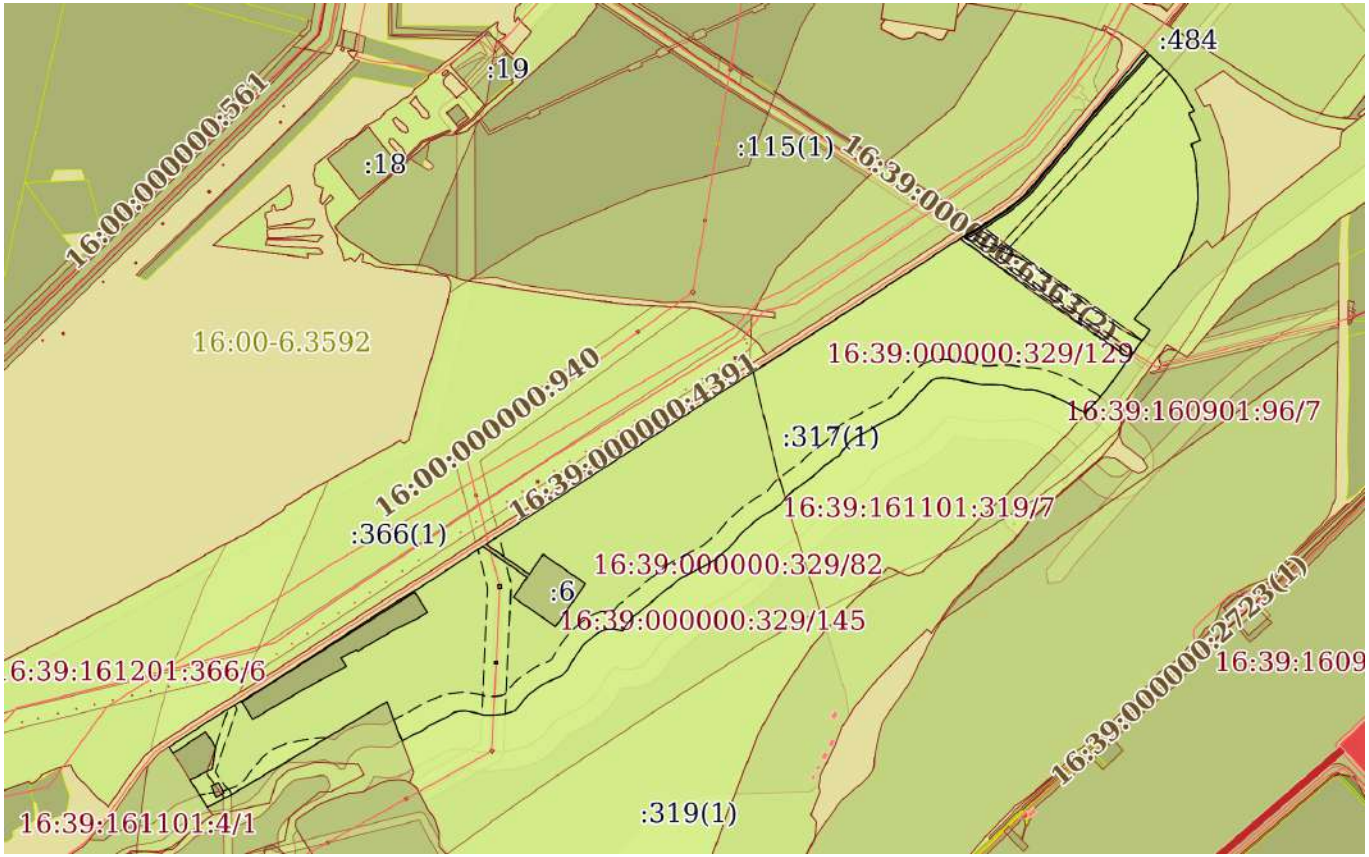

Масштаб 1:20000	Условные обозначения:		

ДОКУМЕНТ ПОДПИСАН
ЭЛЕКТРОННОЙ ПОДПИСЬЮ
Сертификат: 00BB056B7401CB38D2B3576ACDC8425108
Владелец: ФЕДЕРАЛЬНАЯ СЛУЖБА ГОСУДАРСТВЕННОЙ РЕГИСТРАЦИИ, КАДАСТРА И КАРТОГРАФИИ
Действителен: с 27.06.2023 по 19.09.2024

полное наименование должности		инициалы, фамилия

Выписка из Единого государственного реестра недвижимости об объекте недвижимости

Описание местоположения земельного участка

Земельный участок
вид объекта недвижимости

Лист № 1 раздела 3.1	Всего листов раздела 3.1: 21	Всего разделов: 8	Всего листов выписки: 89

21.06.2024г. № КУВИ-001/2024-165450580	
Кадастровый номер:	16:39:161101:317

Описание местоположения границ земельного участка

№ п/п	Номер точки		Дирекционный угол	Горизонтальное проложение, м	Описание закрепления на местности	Кадастровые номера смежных участков	Сведения об адресах правообладателей смежных земельных участков
	начальная	конечная					
1	2	3	4	5	6	7	8
1	1.1.1	1.1.2	338°55.0`	112.28	данные отсутствуют	16:39:161101:9, 16:39:161101:16(1)	данные отсутствуют
2	1.1.2	1.1.3	239°8.9`	484.94	данные отсутствуют	16:39:161101:9, 16:39:161101:16(1)	данные отсутствуют
3	1.1.3	1.1.4	242°6.6`	73.33	данные отсутствуют	16:39:161101:9, 16:39:161101:16(1)	данные отсутствуют
4	1.1.4	1.1.5	327°37.1`	78.5	данные отсутствуют	16:39:161101:9, 16:39:161101:4(1)	данные отсутствуют
5	1.1.5	1.1.6	327°37.3`	8.48	данные отсутствуют	16:39:161101:9, 16:39:161101:4(1)	данные отсутствуют
6	1.1.6	1.1.7	63°37.4`	65.52	данные отсутствуют	16:39:161101:9, 16:39:161101:27(1)	данные отсутствуют; адрес отсутствует
7	1.1.7	1.1.8	9°43.6`	59.01	данные отсутствуют	16:39:161101:9, 16:39:161101:27(1)	данные отсутствуют; адрес отсутствует
8	1.1.8	1.1.9	327°23.8`	50	данные отсутствуют	16:39:161101:9, 16:39:161101:27(1)	данные отсутствуют; адрес отсутствует
9	1.1.9	1.1.10	236°19.6`	104.55	данные отсутствуют	16:39:161101:9, 16:39:161101:27(1)	данные отсутствуют; адрес отсутствует
10	1.1.10	1.1.11	327°37.3`	20	данные отсутствуют	16:39:161101:9, 16:39:161101:4(1)	данные отсутствуют
11	1.1.11	1.1.12	55°59.4`	24.85	данные отсутствуют	16:39:161101:9	данные отсутствуют
12	1.1.12	1.1.13	56°58.0`	115.11	данные отсутствуют	16:39:161101:9	данные отсутствуют
13	1.1.13	1.1.14	60°15.3`	4.03	данные отсутствуют	16:39:161101:9	данные отсутствуют
14	1.1.14	1.1.15	58°37.9`	169.53	данные отсутствуют	16:39:161101:9	данные отсутствуют

ДОКУМЕНТ ПОДПИСАН
ЭЛЕКТРОННОЙ ПОДПИСЬЮ
Сертификат: 00BB056B7401CB38D2B3576ACDC8425108
Владелец: ФЕДЕРАЛЬНАЯ СЛУЖБА ГОСУДАРСТВЕННОЙ РЕГИСТРАЦИИ, КАДАСТРА И КАРТОГРАФИИ
Действителен: с 27.06.2023 по 19.09.2024

полное наименование должности		инициалы, фамилия

Земельный участок
вид объекта недвижимости

Лист № 2 раздела 3.1	Всего листов раздела 3.1: 21	Всего разделов: 8	Всего листов выписки: 89

21.06.2024г. № КУВИ-001/2024-165450580	
Кадастровый номер:	16:39:161101:317

1	2	3	4	5	6	7	8
15	1.1.15	1.1.16	57°13.8`	172.74	данные отсутствуют	16:39:161101:9, 16:39:161101:14(1)	данные отсутствуют; адрес отсутствует
16	1.1.16	1.1.17	56°38.5`	9.11	данные отсутствуют	16:39:161101:9, 16:39:161101:14(1)	данные отсутствуют; адрес отсутствует
17	1.1.17	1.1.18	56°40.9`	130.61	данные отсутствуют	16:39:161101:9	данные отсутствуют
18	1.1.18	1.1.19	57°16.5`	86.48	данные отсутствуют	16:39:161101:9	данные отсутствуют
19	1.1.19	1.1.20	59°29.4`	32.5	данные отсутствуют	16:39:161101:9	данные отсутствуют
20	1.1.20	1.1.21	58°7.6`	45.92	данные отсутствуют	16:39:161101:9	данные отсутствуют
21	1.1.21	1.1.22	57°12.0`	3.75	данные отсутствуют	16:39:161101:9	данные отсутствуют
22	1.1.22	1.1.23	58°49.9`	14.43	данные отсутствуют	16:39:161101:9	данные отсутствуют
23	1.1.23	1.1.24	57°28.9`	23.72	данные отсутствуют	16:39:161101:9	данные отсутствуют
24	1.1.24	1.1.25	56°50.9`	51.66	данные отсутствуют	16:39:161101:9	данные отсутствуют
25	1.1.25	1.1.26	63°26.1`	1.12	данные отсутствуют	16:39:161101:9	данные отсутствуют
26	1.1.26	1.1.27	56°18.6`	4.51	данные отсутствуют	16:39:161101:9	данные отсутствуют
27	1.1.27	1.1.28	55°0.5`	12.21	данные отсутствуют	16:39:161101:9	данные отсутствуют
28	1.1.28	1.1.29	56°23.8`	45.62	данные отсутствуют	16:39:161101:9	данные отсутствуют
29	1.1.29	1.1.30	57°20.3`	11.58	данные отсутствуют	16:39:161101:9	данные отсутствуют
30	1.1.30	1.1.31	54°27.7`	4.3	данные отсутствуют	16:39:161101:9	данные отсутствуют
31	1.1.31	1.1.32	56°43.0`	34.02	данные отсутствуют	16:39:161101:9	данные отсутствуют
32	1.1.32	1.1.33	124°45.4`	145.26	данные отсутствуют	16:39:161101:9, 16:39:161101:7	данные отсутствуют
33	1.1.33	1.1.34	214°48.8`	64.93	данные отсутствуют	16:39:161101:9, 16:39:161101:6	данные отсутствуют
34	1.1.34	1.1.35	124°48.7`	138	данные отсутствуют	16:39:161101:9, 16:39:161101:6	данные отсутствуют
35	1.1.35	1.1.36	34°48.7`	139.99	данные отсутствуют	16:39:161101:9, 16:39:161101:6	данные отсутствуют
36	1.1.36	1.1.37	304°48.7`	138	данные отсутствуют	16:39:161101:9, 16:39:161101:6	данные отсутствуют
37	1.1.37	1.1.38	214°49.0`	65.07	данные отсутствуют	16:39:161101:9, 16:39:161101:6	данные отсутствуют

ДОКУМЕНТ ПОДПИСАН
ЭЛЕКТРОННОЙ ПОДПИСЬЮ
Сертификат: 00BB056B7401CB38D2B3576ACDC8425108
Владелец: ФЕДЕРАЛЬНАЯ СЛУЖБА ГОСУДАРСТВЕННОЙ РЕГИСТРАЦИИ, КАДАСТРА И КАРТОГРАФИИ
Действителен: с 27.06.2023 по 19.09.2024

полное наименование должности		инициалы, фамилия

Земельный участок
вид объекта недвижимости

Лист № 3 раздела 3.1	Всего листов раздела 3.1: 21	Всего разделов: 8	Всего листов выписки: 89

21.06.2024г. № КУВИ-001/2024-165450580	
Кадастровый номер:	16:39:161101:317

1	2	3	4	5	6	7	8
38	1.1.38	1.1.39	304°45.4`	141.23	данные отсутствуют	16:39:161101:9, 16:39:161101:7	данные отсутствуют
39	1.1.39	1.1.40	56°42.6`	13.52	данные отсутствуют	16:39:161101:9	данные отсутствуют
40	1.1.40	1.1.41	57°1.1`	28.01	данные отсутствуют	16:39:161101:9	данные отсутствуют
41	1.1.41	1.1.42	57°48.2`	23.93	данные отсутствуют	16:39:161101:9	данные отсутствуют
42	1.1.42	1.1.43	57°7.9`	503.03	данные отсутствуют	16:39:161101:9	данные отсутствуют
43	1.1.43	1.1.44	56°2.5`	44.31	данные отсутствуют	16:39:161101:9	данные отсутствуют
44	1.1.44	1.1.45	57°55.7`	46.61	данные отсутствуют	16:39:161101:9	данные отсутствуют
45	1.1.45	1.1.46	56°18.6`	33.35	данные отсутствуют	16:39:161101:9	данные отсутствуют
46	1.1.46	1.1.47	58°18.8`	23.8	данные отсутствуют	16:39:161101:9	данные отсутствуют
47	1.1.47	1.1.48	57°39.4`	188.79	данные отсутствуют	16:39:161101:9	данные отсутствуют
48	1.1.48	1.1.49	57°6.5`	159.28	данные отсутствуют	16:39:161101:9	данные отсутствуют
49	1.1.49	1.1.50	58°23.5`	3.82	данные отсутствуют	16:39:161101:9	данные отсутствуют
50	1.1.50	1.1.51	57°40.2`	23.37	данные отсутствуют	16:39:161101:9	данные отсутствуют
51	1.1.51	1.1.52	56°18.6`	4.51	данные отсутствуют	16:39:161101:9	данные отсутствуют
52	1.1.52	1.1.53	57°21.7`	132.11	данные отсутствуют	16:39:161101:9	данные отсутствуют
53	1.1.53	1.1.54	56°27.9`	102.27	данные отсутствуют	16:39:161101:9	данные отсутствуют
54	1.1.54	1.1.55	58°32.9`	49.83	данные отсутствуют	16:39:161101:9	данные отсутствуют
55	1.1.55	1.1.56	55°55.4`	30.79	данные отсутствуют	16:39:161101:9	данные отсутствуют
56	1.1.56	1.1.57	56°12.2`	37.3	данные отсутствуют	16:39:161101:9	данные отсутствуют
57	1.1.57	1.1.58	56°18.6`	37.86	данные отсутствуют	16:39:161101:9	данные отсутствуют
58	1.1.58	1.1.59	59°11.6`	59.09	данные отсутствуют	16:39:161101:9	данные отсутствуют
59	1.1.59	1.1.60	58°24.9`	62.51	данные отсутствуют	16:39:161101:9, 16:39:000000:1550(5)	данные отсутствуют; адрес отсутствует
60	1.1.60	1.1.61	58°23.5`	3.82	данные отсутствуют	16:39:161101:9, 16:39:000000:1550(5)	данные отсутствуют; адрес отсутствует
61	1.1.61	1.1.62	55°35.8`	73.02	данные отсутствуют	16:39:161101:9, 16:39:000000:1550(5)	данные отсутствуют; адрес отсутствует
62	1.1.62	1.1.63	47°15.1`	40.51	данные отсутствуют	16:39:161101:9, 16:39:000000:1550(5)	данные отсутствуют; адрес отсутствует

ДОКУМЕНТ ПОДПИСАН
ЭЛЕКТРОННОЙ ПОДПИСЬЮ
Сертификат: 00BB056B7401CB38D2B3576ACDC8425108
Владелец: ФЕДЕРАЛЬНАЯ СЛУЖБА ГОСУДАРСТВЕННОЙ РЕГИСТРАЦИИ, КАДАСТРА И КАРТОГРАФИИ
Действителен: с 27.06.2023 по 19.09.2024

полное наименование должности		инициалы, фамилия

Земельный участок
вид объекта недвижимости

Лист № 4 раздела 3.1	Всего листов раздела 3.1: 21	Всего разделов: 8	Всего листов выписки: 89

21.06.2024г. № КУВИ-001/2024-165450580	
Кадастровый номер:	16:39:161101:317

1	2	3	4	5	6	7	8
63	1.1.63	1.1.64	40°51.3`	131.87	данные отсутствуют	16:39:161101:9, 16:39:000000:1550(5)	данные отсутствуют; адрес отсутствует
64	1.1.64	1.1.65	39°24.5`	283.14	данные отсутствуют	16:39:161101:9	данные отсутствуют
65	1.1.65	1.1.66	39°32.9`	85.59	данные отсутствуют	16:39:161101:9	данные отсутствуют
66	1.1.66	1.1.67	134°12.0`	10.63	данные отсутствуют	16:39:000000:484, 16:39:161101:9	данные отсутствуют
67	1.1.67	1.1.68	218°18.4`	37.01	данные отсутствуют	16:39:161101:9, 16:39:000000:1550(5)	данные отсутствуют; адрес отсутствует
68	1.1.68	1.1.69	222°53.3`	106.09	данные отсутствуют	16:39:161101:9, 16:39:000000:1550(5)	данные отсутствуют; адрес отсутствует
69	1.1.69	1.1.70	221°22.0`	84.46	данные отсутствуют	16:39:161101:9, 16:39:000000:1550(5)	данные отсутствуют; адрес отсутствует
70	1.1.70	1.1.71	219°25.9`	263.15	данные отсутствуют	16:39:161101:9, 16:39:000000:1550(5)	данные отсутствуют; адрес отсутствует
71	1.1.71	1.1.72	229°40.8`	69.33	данные отсутствуют	16:39:161101:9, 16:39:000000:1550(5)	данные отсутствуют; адрес отсутствует
72	1.1.72	1.1.73	236°50.5`	113.85	данные отсутствуют	16:39:161101:9, 16:39:000000:1550(5)	данные отсутствуют; адрес отсутствует
73	1.1.73	1.1.74	244°11.1`	25.95	данные отсутствуют	16:39:161101:9, 16:39:000000:1550(5)	данные отсутствуют; адрес отсутствует
74	1.1.74	1.1.75	199°7.1`	4.24	данные отсутствуют	16:39:161101:9, 16:39:000000:1550(5)	данные отсутствуют; адрес отсутствует
75	1.1.75	1.1.76	109°7.1`	4.24	данные отсутствуют	16:39:161101:9, 16:39:000000:1550(5)	данные отсутствуют; адрес отсутствует
76	1.1.76	1.1.77	64°11.4`	26.14	данные отсутствуют	16:39:161101:9, 16:39:000000:1550(5)	данные отсутствуют; адрес отсутствует
77	1.1.77	1.1.78	56°50.5`	114.98	данные отсутствуют	16:39:161101:9, 16:39:000000:1550(5)	данные отсутствуют; адрес отсутствует
78	1.1.78	1.1.79	49°41.3`	69.65	данные отсутствуют	16:39:161101:9, 16:39:000000:1550(5)	данные отсутствуют; адрес отсутствует
79	1.1.79	1.1.80	39°26.8`	264.04	данные отсутствуют	16:39:161101:9, 16:39:000000:1550(5)	данные отсутствуют; адрес отсутствует

ДОКУМЕНТ ПОДПИСАН
ЭЛЕКТРОННОЙ ПОДПИСЬЮ
Сертификат: 00BB056B7401CB38D2B3576ACDC8425108
Владелец: ФЕДЕРАЛЬНАЯ СЛУЖБА ГОСУДАРСТВЕННОЙ РЕГИСТРАЦИИ, КАДАСТРА И КАРТОГРАФИИ
Действителен: с 27.06.2023 по 19.09.2024

полное наименование должности	инициалы, фамилия

Земельный участок
вид объекта недвижимости

Лист № 5 раздела 3.1	Всего листов раздела 3.1: 21	Всего разделов: 8	Всего листов выписки: 89

21.06.2024г. № КУВИ-001/2024-165450580	
Кадастровый номер:	16:39:161101:317

1	2	3	4	5	6	7	8
80	1.1.80	1.1.81	41°21.9`	84.19	данные отсутствуют	16:39:161101:9, 16:39:000000:1550(5)	данные отсутствуют; адрес отсутствует
81	1.1.81	1.1.82	42°52.7`	106.4	данные отсутствуют	16:39:161101:9, 16:39:000000:1550(5)	данные отсутствуют; адрес отсутствует
82	1.1.82	1.1.83	38°18.2`	36.51	данные отсутствуют	16:39:161101:9, 16:39:000000:1550(5)	данные отсутствуют; адрес отсутствует
83	1.1.83	1.1.84	134°13.0`	21.71	данные отсутствуют	16:39:000000:484, 16:39:161101:9	данные отсутствуют
84	1.1.84	1.1.85	133°51.2`	4.95	данные отсутствуют	16:39:000000:484, 16:39:161101:9	данные отсутствуют
85	1.1.85	1.1.86	134°14.9`	3.77	данные отсутствуют	16:39:000000:484, 16:39:161101:9	данные отсутствуют
86	1.1.86	1.1.87	134°15.2`	50.41	данные отсутствуют	16:39:000000:484, 16:39:161101:9	данные отсутствуют
87	1.1.87	1.1.88	142°0.9`	30.11	данные отсутствуют	16:39:000000:484, 16:39:161101:9	данные отсутствуют
88	1.1.88	1.1.89	142°12.2`	9.53	данные отсутствуют	16:39:000000:484, 16:39:161101:9	данные отсутствуют
89	1.1.89	1.1.90	146°42.4`	20.04	данные отсутствуют	16:39:000000:484, 16:39:161101:9	данные отсутствуют
90	1.1.90	1.1.91	145°42.4`	2.89	данные отсутствуют	16:39:000000:484, 16:39:161101:9	данные отсутствуют
91	1.1.91	1.1.92	146°39.2`	7.88	данные отсутствуют	16:39:000000:484, 16:39:161101:9	данные отсутствуют
92	1.1.92	1.1.93	150°13.9`	3.04	данные отсутствуют	16:39:000000:484, 16:39:161101:9	данные отсутствуют
93	1.1.93	1.1.94	151°23.9`	5.28	данные отсутствуют	16:39:000000:484, 16:39:161101:9	данные отсутствуют
94	1.1.94	1.1.95	150°6.1`	11.54	данные отсутствуют	16:39:000000:484, 16:39:161101:9	данные отсутствуют
95	1.1.95	1.1.96	152°20.9`	8.73	данные отсутствуют	16:39:000000:484, 16:39:161101:9	данные отсутствуют

ДОКУМЕНТ ПОДПИСАН
ЭЛЕКТРОННОЙ ПОДПИСЬЮ
Сертификат: 00BB056B7401CB38D2B3576ACDC8425108
Владелец: ФЕДЕРАЛЬНАЯ СЛУЖБА ГОСУДАРСТВЕННОЙ РЕГИСТРАЦИИ, КАДАСТРА И КАРТОГРАФИИ
Действителен: с 27.06.2023 по 19.09.2024

полное наименование должности	инициалы, фамилия

Земельный участок
вид объекта недвижимости

Лист № 6 раздела 3.1	Всего листов раздела 3.1: 21	Всего разделов: 8	Всего листов выписки: 89

21.06.2024г. № КУВИ-001/2024-165450580	
Кадастровый номер:	16:39:161101:317

1	2	3	4	5	6	7	8
96	1.1.96	1.1.97	152°48.8`	14.45	данные отсутствуют	16:39:000000:484, 16:39:161101:9	данные отсутствуют
97	1.1.97	1.1.98	242°41.2`	15.08	данные отсутствуют	16:39:000000:484, 16:39:161101:9	данные отсутствуют
98	1.1.98	1.1.99	156°40.0`	13.89	данные отсутствуют	16:39:000000:484, 16:39:161101:9	данные отсутствуют
99	1.1.99	1.1.100	156°42.3`	19.6	данные отсутствуют	16:39:000000:484, 16:39:161101:9	данные отсутствуют
100	1.1.100	1.1.101	156°32.3`	4.3	данные отсутствуют	16:39:000000:484, 16:39:161101:9	данные отсутствуют
101	1.1.101	1.1.102	156°47.3`	12	данные отсутствуют	16:39:000000:484, 16:39:161101:9	данные отсутствуют
102	1.1.102	1.1.103	157°28.9`	7.42	данные отсутствуют	16:39:000000:484, 16:39:161101:9	данные отсутствуют
103	1.1.103	1.1.104	157°46.3`	20.64	данные отсутствуют	16:39:000000:484, 16:39:161101:9	данные отсутствуют
104	1.1.104	1.1.105	247°20.0`	24.86	данные отсутствуют	16:39:000000:484, 16:39:161101:9	данные отсутствуют
105	1.1.105	1.1.106	247°29.4`	1.2	данные отсутствуют	16:39:000000:484, 16:39:161101:9	данные отсутствуют
106	1.1.106	1.1.107	180°0.0`	0.02	данные отсутствуют	16:39:000000:484, 16:39:161101:9	данные отсутствуют
107	1.1.107	1.1.108	248°57.7`	0.14	данные отсутствуют	16:39:000000:484, 16:39:161101:9	данные отсутствуют
108	1.1.108	1.1.109	163°26.1`	16.77	данные отсутствуют	16:39:000000:484, 16:39:161101:9	данные отсутствуют
109	1.1.109	1.1.110	163°53.8`	4.51	данные отсутствуют	16:39:000000:484, 16:39:161101:9	данные отсутствуют
110	1.1.110	1.1.111	167°59.7`	29.9	данные отсутствуют	16:39:000000:484, 16:39:161101:9	данные отсутствуют
111	1.1.111	1.1.112	179°10.3`	20.75	данные отсутствуют	16:39:000000:484, 16:39:161101:9	данные отсутствуют

ДОКУМЕНТ ПОДПИСАН
ЭЛЕКТРОННОЙ ПОДПИСЬЮ
Сертификат: 00BB056B7401CB38D2B3576ACDC8425108
Владелец: ФЕДЕРАЛЬНАЯ СЛУЖБА ГОСУДАРСТВЕННОЙ РЕГИСТРАЦИИ, КАДАСТРА И КАРТОГРАФИИ
Действителен: с 27.06.2023 по 19.09.2024

полное наименование должности		инициалы, фамилия

Земельный участок
вид объекта недвижимости

Лист № 7 раздела 3.1	Всего листов раздела 3.1: 21	Всего разделов: 8	Всего листов выписки: 89

21.06.2024г. № КУВИ-001/2024-165450580	
Кадастровый номер:	16:39:161101:317

1	2	3	4	5	6	7	8
112	1.1.112	1.1.113	173°54.1`	36.05	данные отсутствуют	16:39:000000:484, 16:39:161101:9	данные отсутствуют
113	1.1.113	1.1.114	173°53.7`	1.88	данные отсутствуют	16:39:000000:484, 16:39:161101:9	данные отсутствуют
114	1.1.114	1.1.115	178°17.8`	2.69	данные отсутствуют	16:39:000000:484, 16:39:161101:9	данные отсутствуют
115	1.1.115	1.1.116	178°30.4`	35.66	данные отсутствуют	16:39:000000:484, 16:39:161101:9	данные отсутствуют
116	1.1.116	1.1.117	184°52.9`	11.63	данные отсутствуют	16:39:000000:484, 16:39:161101:9	данные отсутствуют
117	1.1.117	1.1.118	185°15.5`	8.95	данные отсутствуют	16:39:000000:484, 16:39:161101:9	данные отсутствуют
118	1.1.118	1.1.119	180°0.0`	0.02	данные отсутствуют	16:39:000000:484, 16:39:161101:9	данные отсутствуют
119	1.1.119	1.1.120	185°14.4`	2.3	данные отсутствуют	16:39:000000:484, 16:39:161101:9	данные отсутствуют
120	1.1.120	1.1.121	186°45.7`	1.95	данные отсутствуют	16:39:000000:484, 16:39:161101:9	данные отсутствуют
121	1.1.121	1.1.122	189°17.3`	10.78	данные отсутствуют	16:39:000000:484, 16:39:161101:9	данные отсутствуют
122	1.1.122	1.1.123	189°30.5`	25	данные отсутствуют	16:39:000000:484, 16:39:161101:9	данные отсутствуют
123	1.1.123	1.1.124	191°50.5`	13.3	данные отсутствуют	16:39:000000:484, 16:39:161101:9	данные отсутствуют
124	1.1.124	1.1.125	192°20.8`	8.89	данные отсутствуют	16:39:000000:484, 16:39:161101:9	данные отсутствуют
125	1.1.125	1.1.126	198°47.4`	13.78	данные отсутствуют	16:39:000000:484, 16:39:161101:9	данные отсутствуют
126	1.1.126	1.1.127	199°0.2`	13.39	данные отсутствуют	16:39:000000:484, 16:39:161101:9	данные отсутствуют
127	1.1.127	1.1.128	202°24.4`	24.98	данные отсутствуют	16:39:000000:484, 16:39:161101:9	данные отсутствуют

ДОКУМЕНТ ПОДПИСАН
ЭЛЕКТРОННОЙ ПОДПИСЬЮ
Сертификат: 00BB056B7401CB38D2B3576ACDC8425108
Владелец: ФЕДЕРАЛЬНАЯ СЛУЖБА ГОСУДАРСТВЕННОЙ РЕГИСТРАЦИИ, КАДАСТРА И КАРТОГРАФИИ
Действителен: с 27.06.2023 по 19.09.2024

полное наименование должности		инициалы, фамилия

Земельный участок
вид объекта недвижимости

Лист № 8 раздела 3.1	Всего листов раздела 3.1: 21	Всего разделов: 8	Всего листов выписки: 89

21.06.2024г. № КУВИ-001/2024-165450580	
Кадастровый номер:	16:39:161101:317

1	2	3	4	5	6	7	8
128	1.1.128	1.1.129	203°35.3`	7.15	данные отсутствуют	16:39:000000:484, 16:39:161101:9	данные отсутствуют
129	1.1.129	1.1.130	203°53.0`	9.46	данные отсутствуют	16:39:000000:484, 16:39:161101:9	данные отсутствуют
130	1.1.130	1.1.131	203°0.5`	19.83	данные отсутствуют	16:39:000000:484, 16:39:161101:9	данные отсутствуют
131	1.1.131	1.1.132	206°33.9`	6.53	данные отсутствуют	16:39:000000:484, 16:39:161101:9	данные отсутствуют
132	1.1.132	1.1.133	207°39.9`	5.13	данные отсутствуют	16:39:000000:484, 16:39:161101:9	данные отсутствуют
133	1.1.133	1.1.134	207°36.4`	9.34	данные отсутствуют	16:39:000000:484, 16:39:161101:9	данные отсутствуют
134	1.1.134	1.1.135	208°15.4`	6.06	данные отсутствуют	16:39:000000:484, 16:39:161101:9, 16:39:000000:487	данные отсутствуют
135	1.1.135	1.1.136	227°6.0`	5.6	данные отсутствуют	16:39:161101:9, 16:39:000000:487	данные отсутствуют
136	1.1.136	1.1.137	227°23.9`	13.86	данные отсутствуют	16:39:161101:9, 16:39:000000:487	данные отсутствуют
137	1.1.137	1.1.138	218°53.9`	155.75	данные отсутствуют	16:39:161101:9, 16:39:000000:487	данные отсутствуют
138	1.1.138	1.1.139	126°1.6`	0.14	данные отсутствуют	16:39:161101:9, 16:39:000000:487	данные отсутствуют
139	1.1.139	1.1.140	206°33.9`	0.02	данные отсутствуют	16:39:161101:9, 16:39:000000:487	данные отсутствуют
140	1.1.140	1.1.141	125°57.3`	9.27	данные отсутствуют	16:39:161101:9, 16:39:000000:487	данные отсутствуют
141	1.1.141	1.1.142	126°6.2`	41.38	данные отсутствуют	16:39:161101:9, 16:39:000000:487	данные отсутствуют
142	1.1.142	1.1.143	216°7.3`	24.65	данные отсутствуют	16:39:161101:9, 16:39:000000:487	данные отсутствуют
143	1.1.143	1.1.144	216°36.2`	9.06	данные отсутствуют	16:39:161101:9, 16:39:000000:487	данные отсутствуют

ДОКУМЕНТ ПОДПИСАН
ЭЛЕКТРОННОЙ ПОДПИСЬЮ
Сертификат: 00BB056B7401CB38D2B3576ACDC8425108
Владелец: ФЕДЕРАЛЬНАЯ СЛУЖБА ГОСУДАРСТВЕННОЙ РЕГИСТРАЦИИ, КАДАСТРА И КАРТОГРАФИИ
Действителен: с 27.06.2023 по 19.09.2024

полное наименование должности	инициалы, фамилия

Земельный участок
вид объекта недвижимости

Лист № 9 раздела 3.1	Всего листов раздела 3.1: 21	Всего разделов: 8	Всего листов выписки: 89

21.06.2024г. № КУВИ-001/2024-165450580	
Кадастровый номер:	16:39:161101:317

1	2	3	4	5	6	7	8
144	1.1.144	1.1.145	215°51.5`	19.72	данные отсутствуют	16:39:161101:9, 16:39:000000:487	данные отсутствуют
145	1.1.145	1.1.146	216°6.8`	19.68	данные отсутствуют	16:39:161101:9, 16:39:000000:487	данные отсутствуют
146	1.1.146	1.1.147	218°45.7`	1.76	данные отсутствуют	16:39:161101:9, 16:39:000000:487	данные отсутствуют
147	1.1.147	1.1.148	214°35.5`	3.17	данные отсутствуют	16:39:161101:9, 16:39:000000:487	данные отсутствуют
148	1.1.148	1.1.149	216°6.2`	2.24	данные отсутствуют	16:39:161101:9, 16:39:000000:487	данные отсутствуют
149	1.1.149	1.1.150	216°58.0`	3.54	данные отсутствуют	16:39:161101:9, 16:39:000000:487	данные отсутствуют
150	1.1.150	1.1.151	180°0.0`	0.08	данные отсутствуют	16:39:161101:9, 16:39:000000:487	данные отсутствуют
151	1.1.151	1.1.152	216°6.6`	117.1	данные отсутствуют	16:39:161101:9, 16:39:000000:487	данные отсутствуют
152	1.1.152	1.1.153	221°22.4`	82.29	данные отсутствуют	16:39:161101:9, 16:39:000000:487	данные отсутствуют
153	1.1.153	1.1.154	308°14.4`	6.61	данные отсутствуют	16:39:161101:9, 16:39:161101:318(1)	данные отсутствуют
154	1.1.154	1.1.155	299°11.0`	27.6	данные отсутствуют	16:39:161101:9, 16:39:161101:318(1)	данные отсутствуют
155	1.1.155	1.1.156	300°47.4`	35.63	данные отсутствуют	16:39:161101:9, 16:39:161101:318(1)	данные отсутствуют
156	1.1.156	1.1.157	293°17.1`	10.47	данные отсутствуют	16:39:161101:9, 16:39:161101:318(1)	данные отсутствуют
157	1.1.157	1.1.158	292°8.1`	3.82	данные отсутствуют	16:39:161101:9, 16:39:161101:318(1)	данные отсутствуют
158	1.1.158	1.1.159	291°47.1`	26.03	данные отсутствуют	16:39:161101:9, 16:39:161101:318(1)	данные отсутствуют
159	1.1.159	1.1.160	287°51.4`	36.59	данные отсутствуют	16:39:161101:9, 16:39:161101:318(1)	данные отсутствуют

ДОКУМЕНТ ПОДПИСАН
ЭЛЕКТРОННОЙ ПОДПИСЬЮ
Сертификат: 00BB056B7401CB38D2B3576ACDC8425108
Владелец: ФЕДЕРАЛЬНАЯ СЛУЖБА ГОСУДАРСТВЕННОЙ РЕГИСТРАЦИИ, КАДАСТРА И КАРТОГРАФИИ
Действителен: с 27.06.2023 по 19.09.2024

полное наименование должности	инициалы, фамилия

Земельный участок
вид объекта недвижимости

Лист № 10 раздела 3.1	Всего листов раздела 3.1: 21	Всего разделов: 8	Всего листов выписки: 89

21.06.2024г. № КУВИ-001/2024-165450580	
Кадастровый номер:	16:39:161101:317

1	2	3	4	5	6	7	8
160	1.1.160	1.1.161	278°20.8`	10.47	данные отсутствуют	16:39:161101:9, 16:39:161101:318(1)	данные отсутствуют
161	1.1.161	1.1.162	270°49.4`	22.28	данные отсутствуют	16:39:161101:9, 16:39:161101:318(1)	данные отсутствуют
162	1.1.162	1.1.163	279°31.8`	26.39	данные отсутствуют	16:39:161101:9, 16:39:161101:318(1)	данные отсутствуют
163	1.1.163	1.1.164	287°59.4`	15.48	данные отсутствуют	16:39:161101:9, 16:39:161101:318(1)	данные отсутствуют
164	1.1.164	1.1.165	285°9.8`	17.01	данные отсутствуют	16:39:161101:9, 16:39:161101:318(1)	данные отсутствуют
165	1.1.165	1.1.166	271°13.7`	37.81	данные отсутствуют	16:39:161101:9, 16:39:161101:318(1)	данные отсутствуют
166	1.1.166	1.1.167	270°51.5`	18.69	данные отсутствуют	16:39:161101:9, 16:39:161101:318(1)	данные отсутствуют
167	1.1.167	1.1.168	280°15.1`	10.73	данные отсутствуют	16:39:161101:9, 16:39:161101:318(1)	данные отсутствуют
168	1.1.168	1.1.169	280°9.3`	11.29	данные отсутствуют	16:39:161101:9, 16:39:161101:318(1)	данные отсутствуют
169	1.1.169	1.1.170	281°10.3`	23.54	данные отсутствуют	16:39:161101:9, 16:39:161101:318(1)	данные отсутствуют
170	1.1.170	1.1.171	280°50.0`	30.7	данные отсутствуют	16:39:161101:9, 16:39:161101:318(1)	данные отсутствуют
171	1.1.171	1.1.172	278°20.4`	13.1	данные отсутствуют	16:39:161101:9, 16:39:161101:318(1)	данные отсутствуют
172	1.1.172	1.1.173	273°15.0`	19.4	данные отсутствуют	16:39:161101:9, 16:39:161101:318(1)	данные отсутствуют
173	1.1.173	1.1.174	263°20.2`	13.1	данные отсутствуют	16:39:161101:9, 16:39:161101:318(1)	данные отсутствуют
174	1.1.174	1.1.175	248°23.6`	13.09	данные отсутствуют	16:39:161101:9, 16:39:161101:318(1)	данные отсутствуют
175	1.1.175	1.1.176	233°25.1`	13.09	данные отсутствуют	16:39:161101:9, 16:39:161101:318(1)	данные отсутствуют

ДОКУМЕНТ ПОДПИСАН
ЭЛЕКТРОННОЙ ПОДПИСЬЮ
Сертификат: 00BB056B7401CB38D2B3576ACDC8425108
Владелец: ФЕДЕРАЛЬНАЯ СЛУЖБА ГОСУДАРСТВЕННОЙ РЕГИСТРАЦИИ, КАДАСТРА И КАРТОГРАФИИ
Действителен: с 27.06.2023 по 19.09.2024

полное наименование должности		инициалы, фамилия

Земельный участок
вид объекта недвижимости

Лист № 11 раздела 3.1	Всего листов раздела 3.1: 21	Всего разделов: 8	Всего листов выписки: 89

21.06.2024г. № КУВИ-001/2024-165450580	
Кадастровый номер:	16:39:161101:317

1	2	3	4	5	6	7	8
176	1.1.176	1.1.177	220°24.1`	13.32	данные отсутствуют	16:39:161101:9, 16:39:161101:318(1)	данные отсутствуют
177	1.1.177	1.1.178	223°26.0`	40.35	данные отсутствуют	16:39:161101:9, 16:39:161101:318(1)	данные отсутствуют
178	1.1.178	1.1.179	224°58.0`	24.72	данные отсутствуют	16:39:161101:9, 16:39:161101:318(1)	данные отсутствуют
179	1.1.179	1.1.180	218°23.2`	13.08	данные отсутствуют	16:39:161101:9, 16:39:161101:318(1)	данные отсутствуют
180	1.1.180	1.1.181	218°9.4`	5.88	данные отсутствуют	16:39:161101:9, 16:39:161101:318(1)	данные отсутствуют
181	1.1.181	1.1.182	231°50.1`	16.46	данные отсутствуют	16:39:161101:9, 16:39:161101:318(1)	данные отсутствуют
182	1.1.182	1.1.183	240°23.3`	24.41	данные отсутствуют	16:39:161101:9, 16:39:161101:318(1)	данные отсутствуют
183	1.1.183	1.1.184	242°32.3`	32.85	данные отсутствуют	16:39:161101:9, 16:39:161101:318(1)	данные отсутствуют
184	1.1.184	1.1.185	242°15.7`	6.98	данные отсутствуют	16:39:161101:9, 16:39:161101:318(1)	данные отсутствуют
185	1.1.185	1.1.186	239°48.9`	34.57	данные отсутствуют	16:39:161101:9, 16:39:161101:318(1)	данные отсутствуют
186	1.1.186	1.1.187	244°19.1`	22.61	данные отсутствуют	16:39:161101:9, 16:39:161101:318(1)	данные отсутствуют
187	1.1.187	1.1.188	237°14.9`	17.1	данные отсутствуют	16:39:161101:9, 16:39:161101:318(1)	данные отсутствуют
188	1.1.188	1.1.189	233°23.0`	13.09	данные отсутствуют	16:39:161101:9, 16:39:161101:318(1)	данные отсутствуют
189	1.1.189	1.1.190	218°48.3`	17.3	данные отсутствуют	16:39:161101:9, 16:39:161101:318(1)	данные отсутствуют
190	1.1.190	1.1.191	218°24.8`	13.07	данные отсутствуют	16:39:161101:9, 16:39:161101:318(1)	данные отсутствуют
191	1.1.191	1.1.192	210°59.2`	17.46	данные отсутствуют	16:39:161101:9, 16:39:161101:318(1)	данные отсутствуют

ДОКУМЕНТ ПОДПИСАН
ЭЛЕКТРОННОЙ ПОДПИСЬЮ
Сертификат: 00BB056B7401CB38D2B3576ACDC8425108
Владелец: ФЕДЕРАЛЬНАЯ СЛУЖБА ГОСУДАРСТВЕННОЙ РЕГИСТРАЦИИ, КАДАСТРА И КАРТОГРАФИИ
Действителен: с 27.06.2023 по 19.09.2024

полное наименование должности		инициалы, фамилия

Земельный участок
вид объекта недвижимости

Лист № 12 раздела 3.1	Всего листов раздела 3.1: 21	Всего разделов: 8	Всего листов выписки: 89

21.06.2024г. № КУВИ-001/2024-165450580	
Кадастровый номер:	16:39:161101:317

1	2	3	4	5	6	7	8
192	1.1.192	1.1.193	221°49.2`	0.76	данные отсутствуют	16:39:161101:9, 16:39:161101:318(1)	данные отсутствуют
193	1.1.193	1.1.194	244°7.9`	12.88	данные отсутствуют	16:39:161101:9, 16:39:161101:318(1)	данные отсутствуют
194	1.1.194	1.1.195	235°43.6`	19.6	данные отсутствуют	16:39:161101:9, 16:39:161101:318(1)	данные отсутствуют
195	1.1.195	1.1.196	233°23.0`	13.09	данные отсутствуют	16:39:161101:9, 16:39:161101:318(1)	данные отсутствуют
196	1.1.196	1.1.197	226°38.9`	31.48	данные отсутствуют	16:39:161101:9, 16:39:161101:318(1)	данные отсутствуют
197	1.1.197	1.1.198	231°1.5`	27.82	данные отсутствуют	16:39:161101:9, 16:39:161101:318(1)	данные отсутствуют
198	1.1.198	1.1.199	233°23.2`	9.84	данные отсутствуют	16:39:161101:9, 16:39:161101:318(1)	данные отсутствуют
199	1.1.199	1.1.200	234°42.7`	26.66	данные отсутствуют	16:39:161101:9, 16:39:161101:318(1)	данные отсутствуют
200	1.1.200	1.1.201	233°25.1`	13.09	данные отсутствуют	16:39:161101:9, 16:39:161101:318(1)	данные отсутствуют
201	1.1.201	1.1.202	230°59.3`	19.32	данные отсутствуют	16:39:161101:9, 16:39:161101:318(1)	данные отсутствуют
202	1.1.202	1.1.203	218°29.2`	18.64	данные отсутствуют	16:39:161101:9, 16:39:161101:318(1)	данные отсутствуют
203	1.1.203	1.1.204	218°32.9`	4.78	данные отсутствуют	16:39:161101:9, 16:39:161101:318(1)	данные отсутствуют
204	1.1.204	1.1.205	221°27.1`	11.77	данные отсутствуют	16:39:161101:9, 16:39:161101:318(1)	данные отсутствуют
205	1.1.205	1.1.206	239°28.8`	3.76	данные отсутствуют	16:39:161101:9, 16:39:161101:318(1)	данные отсутствуют
206	1.1.206	1.1.207	235°44.9`	21.76	данные отсутствуют	16:39:161101:9, 16:39:161101:318(1)	данные отсутствуют
207	1.1.207	1.1.208	242°3.9`	18.34	данные отсутствуют	16:39:161101:9, 16:39:161101:318(1)	данные отсутствуют

ДОКУМЕНТ ПОДПИСАН
ЭЛЕКТРОННОЙ ПОДПИСЬЮ
Сертификат: 00BB056B7401CB38D2B3576ACDC8425108
Владелец: ФЕДЕРАЛЬНАЯ СЛУЖБА ГОСУДАРСТВЕННОЙ РЕГИСТРАЦИИ, КАДАСТРА И КАРТОГРАФИИ
Действителен: с 27.06.2023 по 19.09.2024

полное наименование должности		инициалы, фамилия

Земельный участок
вид объекта недвижимости

Лист № 13 раздела 3.1	Всего листов раздела 3.1: 21	Всего разделов: 8	Всего листов выписки: 89

21.06.2024г. № КУВИ-001/2024-165450580	
Кадастровый номер:	16:39:161101:317

1	2	3	4	5	6	7	8
208	1.1.208	1.1.209	234°39.5`	27.14	данные отсутствуют	16:39:161101:9, 16:39:161101:318(1)	данные отсутствуют
209	1.1.209	1.1.210	233°23.0`	13.09	данные отсутствуют	16:39:161101:9, 16:39:161101:318(1)	данные отсутствуют
210	1.1.210	1.1.211	228°5.9`	21.85	данные отсутствуют	16:39:161101:9, 16:39:161101:318(1)	данные отсутствуют
211	1.1.211	1.1.212	226°46.3`	23.11	данные отсутствуют	16:39:161101:9, 16:39:161101:318(1)	данные отсутствуют
212	1.1.212	1.1.213	221°7.1`	30.29	данные отсутствуют	16:39:161101:9, 16:39:161101:318(1)	данные отсутствуют
213	1.1.213	1.1.214	218°26.9`	13.07	данные отсутствуют	16:39:161101:9, 16:39:161101:318(1)	данные отсутствуют
214	1.1.214	1.1.215	213°56.5`	4.42	данные отсутствуют	16:39:161101:9, 16:39:161101:318(1)	данные отсутствуют
215	1.1.215	1.1.216	230°43.8`	10.41	данные отсутствуют	16:39:161101:9, 16:39:161101:318(1)	данные отсутствуют
216	1.1.216	1.1.217	231°13.9`	27.76	данные отсутствуют	16:39:161101:9, 16:39:161101:318(1)	данные отсутствуют
217	1.1.217	1.1.218	228°31.4`	12.43	данные отсутствуют	16:39:161101:9, 16:39:161101:318(1)	данные отсутствуют
218	1.1.218	1.1.219	237°38.9`	21.25	данные отсутствуют	16:39:161101:9, 16:39:161101:318(1)	данные отсутствуют
219	1.1.219	1.1.220	241°59.5`	18.29	данные отсутствуют	16:39:161101:9, 16:39:161101:318(1)	данные отсутствуют
220	1.1.220	1.1.221	243°16.3`	14.12	данные отсутствуют	16:39:161101:9, 16:39:161101:318(1)	данные отсутствуют
221	1.1.221	1.1.222	242°34.1`	25.16	данные отсутствуют	16:39:161101:9, 16:39:161101:318(1)	данные отсутствуют
222	1.1.222	1.1.223	242°40.6`	11.15	данные отсутствуют	16:39:161101:9, 16:39:161101:318(1)	данные отсутствуют
223	1.1.223	1.1.224	241°55.5`	14.94	данные отсутствуют	16:39:161101:9, 16:39:161101:318(1)	данные отсутствуют

ДОКУМЕНТ ПОДПИСАН
ЭЛЕКТРОННОЙ ПОДПИСЬЮ
Сертификат: 00BB056B7401CB38D2B3576ACDC8425108
Владелец: ФЕДЕРАЛЬНАЯ СЛУЖБА ГОСУДАРСТВЕННОЙ РЕГИСТРАЦИИ, КАДАСТРА И КАРТОГРАФИИ
Действителен: с 27.06.2023 по 19.09.2024

полное наименование должности		инициалы, фамилия

Земельный участок
вид объекта недвижимости

Лист № 14 раздела 3.1	Всего листов раздела 3.1: 21	Всего разделов: 8	Всего листов выписки: 89

21.06.2024г. № КУВИ-001/2024-165450580	
Кадастровый номер:	16:39:161101:317

1	2	3	4	5	6	7	8
224	1.1.224	1.1.225	233°25.1`	13.09	данные отсутствуют	16:39:161101:9, 16:39:161101:318(1)	данные отсутствуют
225	1.1.225	1.1.226	226°1.0`	12.36	данные отсутствуют	16:39:161101:9, 16:39:161101:318(1)	данные отсутствуют
226	1.1.226	1.1.227	235°22.1`	12.14	данные отсутствуют	16:39:161101:9, 16:39:161101:318(1)	данные отсутствуют
227	1.1.227	1.1.228	233°23.0`	13.09	данные отсутствуют	16:39:161101:9, 16:39:161101:318(1)	данные отсутствуют
228	1.1.228	1.1.229	231°40.3`	25.32	данные отсутствуют	16:39:161101:9, 16:39:161101:318(1)	данные отсутствуют
229	1.1.229	1.1.230	227°20.5`	32.53	данные отсутствуют	16:39:161101:9, 16:39:161101:318(1)	данные отсутствуют
230	1.1.230	1.1.231	233°54.8`	5.7	данные отсутствуют	16:39:161101:9, 16:39:161101:318(1)	данные отсутствуют
231	1.1.231	1.1.232	233°25.1`	13.09	данные отсутствуют	16:39:161101:9, 16:39:161101:318(1)	данные отсутствуют
232	1.1.232	1.1.233	228°59.3`	23.07	данные отсутствуют	16:39:161101:9, 16:39:161101:318(1)	данные отсутствуют
233	1.1.233	1.1.234	232°19.6`	18.24	данные отсутствуют	16:39:161101:9, 16:39:161101:318(1)	данные отсутствуют
234	1.1.234	1.1.235	218°44.8`	16.42	данные отсутствуют	16:39:161101:9, 16:39:161101:318(1)	данные отсутствуют
235	1.1.235	1.1.236	218°24.8`	13.07	данные отсутствуют	16:39:161101:9, 16:39:161101:318(1)	данные отсутствуют
236	1.1.236	1.1.237	206°31.6`	12.96	данные отсутствуют	16:39:161101:9, 16:39:161101:318(1)	данные отсутствуют
237	1.1.237	1.1.238	282°3.4`	15.37	данные отсутствуют	16:39:161101:9, 16:39:161101:318(1)	данные отсутствуют
238	1.1.238	1.1.239	278°20.4`	13.1	данные отсутствуют	16:39:161101:9, 16:39:161101:318(1)	данные отсутствуют
239	1.1.239	1.1.240	264°36.3`	5.96	данные отсутствуют	16:39:161101:9, 16:39:161101:318(1)	данные отсутствуют

ДОКУМЕНТ ПОДПИСАН
ЭЛЕКТРОННОЙ ПОДПИСЬЮ
Сертификат: 00BB056B7401CB38D2B3576ACDC8425108
Владелец: ФЕДЕРАЛЬНАЯ СЛУЖБА ГОСУДАРСТВЕННОЙ РЕГИСТРАЦИИ, КАДАСТРА И КАРТОГРАФИИ
Действителен: с 27.06.2023 по 19.09.2024

полное наименование должности		инициалы, фамилия

Земельный участок
вид объекта недвижимости

Лист № 15 раздела 3.1	Всего листов раздела 3.1: 21	Всего разделов: 8	Всего листов выписки: 89

21.06.2024г. № КУВИ-001/2024-165450580	
Кадастровый номер:	16:39:161101:317

1	2	3	4	5	6	7	8
240	1.1.240	1.1.241	263°22.5`	13.09	данные отсутствуют	16:39:161101:9, 16:39:161101:318(1)	данные отсутствуют
241	1.1.241	1.1.242	248°23.6`	13.09	данные отсутствуют	16:39:161101:9, 16:39:161101:318(1)	данные отсутствуют
242	1.1.242	1.1.243	242°44.5`	11.44	данные отсутствуют	16:39:161101:9, 16:39:161101:318(1)	данные отсутствуют
243	1.1.243	1.1.244	233°20.9`	13.1	данные отсутствуют	16:39:161101:9, 16:39:161101:318(1)	данные отсутствуют
244	1.1.244	1.1.245	227°27.6`	15.49	данные отсутствуют	16:39:161101:9, 16:39:161101:318(1)	данные отсутствуют
245	1.1.245	1.1.246	230°34.0`	15.6	данные отсутствуют	16:39:161101:9, 16:39:161101:318(1)	данные отсутствуют
246	1.1.246	1.1.247	218°22.7`	13.06	данные отсутствуют	16:39:161101:9, 16:39:161101:318(1)	данные отсутствуют
247	1.1.247	1.1.248	217°26.0`	19.92	данные отсутствуют	16:39:161101:9, 16:39:161101:318(1)	данные отсутствуют
248	1.1.248	1.1.249	210°6.8`	16.98	данные отсутствуют	16:39:161101:9, 16:39:161101:318(1)	данные отсутствуют
249	1.1.249	1.1.250	210°21.4`	32.39	данные отсутствуют	16:39:161101:9, 16:39:161101:318(1)	данные отсутствуют
250	1.1.250	1.1.251	221°40.2`	7.91	данные отсутствуют	16:39:161101:9, 16:39:161101:318(1)	данные отсутствуют
251	1.1.251	1.1.252	225°54.3`	11.64	данные отсутствуют	16:39:161101:9, 16:39:161101:318(1)	данные отсутствуют
252	1.1.252	1.1.253	233°19.6`	1.17	данные отсутствуют	16:39:161101:9, 16:39:161101:318(1)	данные отсутствуют
253	1.1.253	1.1.254	234°30.5`	4.41	данные отсутствуют	16:39:161101:9, 16:39:161101:318(1)	данные отсутствуют
254	1.1.254	1.1.255	243°8.3`	15.51	данные отсутствуют	16:39:161101:9, 16:39:161101:318(1)	данные отсутствуют
255	1.1.255	1.1.256	248°57.7`	8.64	данные отсутствуют	16:39:161101:9, 16:39:161101:318(1)	данные отсутствуют

ДОКУМЕНТ ПОДПИСАН
ЭЛЕКТРОННОЙ ПОДПИСЬЮ
Сертификат: 00BB056B7401CB38D2B3576ACDC8425108
Владелец: ФЕДЕРАЛЬНАЯ СЛУЖБА ГОСУДАРСТВЕННОЙ РЕГИСТРАЦИИ, КАДАСТРА И КАРТОГРАФИИ
Действителен: с 27.06.2023 по 19.09.2024

полное наименование должности		инициалы, фамилия

Земельный участок
вид объекта недвижимости

Лист № 16 раздела 3.1	Всего листов раздела 3.1: 21	Всего разделов: 8	Всего листов выписки: 89

21.06.2024г. № КУВИ-001/2024-165450580	
Кадастровый номер:	16:39:161101:317

1	2	3	4	5	6	7	8
256	1.1.256	1.1.257	248°24.6`	13.1	данные отсутствуют	16:39:161101:9, 16:39:161101:318(1)	данные отсутствуют
257	1.1.257	1.1.258	245°13.5`	11.17	данные отсутствуют	16:39:161101:9, 16:39:161101:318(1)	данные отсутствуют
258	1.1.258	1.1.259	236°14.6`	14.43	данные отсутствуют	16:39:161101:9, 16:39:161101:318(1)	данные отсутствуют
259	1.1.259	1.1.260	233°23.0`	13.09	данные отсутствуют	16:39:161101:9, 16:39:161101:318(1)	данные отсутствуют
260	1.1.260	1.1.261	230°21.0`	8.49	данные отсутствуют	16:39:161101:9, 16:39:161101:318(1)	данные отсутствуют
261	1.1.261	1.1.262	236°59.2`	6.81	данные отсутствуют	16:39:161101:9, 16:39:161101:318(1)	данные отсутствуют
262	1.1.262	1.1.263	233°23.0`	13.09	данные отсутствуют	16:39:161101:9, 16:39:161101:318(1)	данные отсутствуют
263	1.1.263	1.1.264	218°24.8`	13.07	данные отсутствуют	16:39:161101:9, 16:39:161101:318(1)	данные отсутствуют
264	1.1.264	1.1.265	216°50.1`	16.63	данные отсутствуют	16:39:161101:9, 16:39:161101:318(1)	данные отсутствуют
265	1.1.265	1.1.266	220°34.7`	16.79	данные отсутствуют	16:39:161101:9, 16:39:161101:318(1)	данные отсутствуют
266	1.1.266	1.1.267	228°45.3`	6.37	данные отсутствуют	16:39:161101:9, 16:39:161101:318(1)	данные отсутствуют
267	1.1.267	1.1.268	246°17.6`	4.3	данные отсутствуют	16:39:161101:9, 16:39:161101:318(1)	данные отсутствуют
268	1.1.268	1.1.269	253°9.1`	5.14	данные отсутствуют	16:39:161101:9, 16:39:161101:318(1)	данные отсутствуют
269	1.1.269	1.1.270	253°18.4`	16.33	данные отсутствуют	16:39:161101:9, 16:39:161101:318(1)	данные отсутствуют
270	1.1.270	1.1.271	262°17.3`	18.78	данные отсутствуют	16:39:161101:9, 16:39:161101:318(1)	данные отсутствуют
271	1.1.271	1.1.272	266°12.9`	18.33	данные отсутствуют	16:39:161101:9, 16:39:161101:318(1)	данные отсутствуют

ДОКУМЕНТ ПОДПИСАН
ЭЛЕКТРОННОЙ ПОДПИСЬЮ
Сертификат: 00BB056B7401CB38D2B3576ACDC8425108
Владелец: ФЕДЕРАЛЬНАЯ СЛУЖБА ГОСУДАРСТВЕННОЙ РЕГИСТРАЦИИ, КАДАСТРА И КАРТОГРАФИИ
Действителен: с 27.06.2023 по 19.09.2024

полное наименование должности	инициалы, фамилия

Земельный участок
вид объекта недвижимости

Лист № 17 раздела 3.1	Всего листов раздела 3.1: 21	Всего разделов: 8	Всего листов выписки: 89

21.06.2024г. № КУВИ-001/2024-165450580	
Кадастровый номер:	16:39:161101:317

1	2	3	4	5	6	7	8
272	1.1.272	1.1.273	271°1.7`	17.81	данные отсутствуют	16:39:161101:9, 16:39:161101:318(1)	данные отсутствуют
273	1.1.273	1.1.274	270°25.0`	5.51	данные отсутствуют	16:39:161101:9, 16:39:161101:318(1)	данные отсутствуют
274	1.1.274	1.1.275	288°43.7`	9.87	данные отсутствуют	16:39:161101:9, 16:39:161101:318(1)	данные отсутствуют
275	1.1.275	1.1.276	283°19.5`	16.4	данные отсутствуют	16:39:161101:9, 16:39:161101:318(1)	данные отсутствуют
276	1.1.276	1.1.277	279°33.8`	12.04	данные отсутствуют	16:39:161101:9, 16:39:161101:318(1)	данные отсутствуют
277	1.1.277	1.1.278	278°20.8`	13.09	данные отсутствуют	16:39:161101:9, 16:39:161101:318(1)	данные отсутствуют
278	1.1.278	1.1.279	264°49.6`	17.3	данные отсутствуют	16:39:161101:9, 16:39:161101:318(1)	данные отсутствуют
279	1.1.279	1.1.280	256°3.2`	12.45	данные отсутствуют	16:39:161101:9, 16:39:161101:318(1)	данные отсутствуют
280	1.1.280	1.1.281	235°18.0`	24.24	данные отсутствуют	16:39:161101:9, 16:39:161101:318(1)	данные отсутствуют
281	1.1.281	1.1.282	248°25.9`	10.47	данные отсутствуют	16:39:161101:9, 16:39:161101:318(1)	данные отсутствуют
282	1.1.282	1.1.283	243°42.4`	33.98	данные отсутствуют	16:39:161101:9, 16:39:161101:318(1)	данные отсутствуют
283	1.1.283	1.1.284	237°47.8`	5.24	данные отсутствуют	16:39:161101:9, 16:39:161101:318(1)	данные отсутствуют
284	1.1.284	1.1.285	237°24.1`	19.23	данные отсутствуют	16:39:161101:9, 16:39:161101:318(1)	данные отсутствуют
285	1.1.285	1.1.286	238°11.5`	6.75	данные отсутствуют	16:39:161101:9, 16:39:161101:318(1)	данные отсутствуют
286	1.1.286	1.1.287	245°18.8`	11.73	данные отсутствуют	16:39:161101:9, 16:39:161101:318(1)	данные отсутствуют
287	1.1.287	1.1.288	245°48.4`	10.59	данные отсутствуют	16:39:161101:9, 16:39:161101:318(1)	данные отсутствуют

ДОКУМЕНТ ПОДПИСАН
ЭЛЕКТРОННОЙ ПОДПИСЬЮ
Сертификат: 00BB056B7401CB38D2B3576ACDC8425108
Владелец: ФЕДЕРАЛЬНАЯ СЛУЖБА ГОСУДАРСТВЕННОЙ РЕГИСТРАЦИИ, КАДАСТРА И КАРТОГРАФИИ
Действителен: с 27.06.2023 по 19.09.2024

полное наименование должности		инициалы, фамилия

Земельный участок
вид объекта недвижимости

Лист № 18 раздела 3.1	Всего листов раздела 3.1: 21	Всего разделов: 8	Всего листов выписки: 89

21.06.2024г. № КУВИ-001/2024-165450580	
Кадастровый номер:	16:39:161101:317

1	2	3	4	5	6	7	8
288	1.1.288	1.1.289	240°0.4`	22.06	данные отсутствуют	16:39:161101:9, 16:39:161101:318(1)	данные отсутствуют
289	1.1.289	1.1.1	243°44.5`	13.36	данные отсутствуют	16:39:161101:9, 16:39:161101:318(1)	данные отсутствуют
290	1.2.290	1.2.291	60°59.6`	1.15	данные отсутствуют	16:39:161101:9, 16:39:161101:96(1)	данные отсутствуют
291	1.2.291	1.2.292	60°49.4`	23.47	данные отсутствуют	16:39:161101:9, 16:39:161101:96(1)	данные отсутствуют
292	1.2.292	1.2.293	330°18.8`	30.79	данные отсутствуют	16:39:161101:9, 16:39:161101:96(1)	данные отсутствуют
293	1.2.293	1.2.294	246°2.3`	22.16	данные отсутствуют	16:39:161101:9, 16:39:161101:96(1)	данные отсутствуют
294	1.2.294	1.2.295	154°47.9`	29.12	данные отсутствуют	16:39:161101:9, 16:39:161101:96(1)	данные отсутствуют
295	1.2.295	1.2.290	154°47.9`	3.76	данные отсутствуют	16:39:161101:9, 16:39:161101:96(1)	данные отсутствуют
296	1.3.296	1.3.297	327°27.8`	64.65	данные отсутствуют	16:39:161101:9, 16:39:161101:14(1)	данные отсутствуют; адрес отсутствует
297	1.3.297	1.3.298	237°37.4`	31.22	данные отсутствуют	16:39:161101:9, 16:39:161101:14(1)	данные отсутствуют; адрес отсутствует
298	1.3.298	1.3.299	237°38.1`	32.39	данные отсутствуют	16:39:161101:9, 16:39:161101:14(1)	данные отсутствуют; адрес отсутствует
299	1.3.299	1.3.300	237°37.3`	34.4	данные отсутствуют	16:39:161101:9, 16:39:161101:14(1)	данные отсутствуют; адрес отсутствует
300	1.3.300	1.3.301	237°38.2`	36.17	данные отсутствуют	16:39:161101:9, 16:39:161101:14(1)	данные отсутствуют; адрес отсутствует
301	1.3.301	1.3.302	237°37.4`	37.05	данные отсутствуют	16:39:161101:9, 16:39:161101:14(1)	данные отсутствуют; адрес отсутствует
302	1.3.302	1.3.303	237°37.5`	37.95	данные отсутствуют	16:39:161101:9, 16:39:161101:14(1)	данные отсутствуют; адрес отсутствует
303	1.3.303	1.3.304	237°37.9`	9.38	данные отсутствуют	16:39:161101:9, 16:39:161101:14(1)	данные отсутствуют; адрес отсутствует

ДОКУМЕНТ ПОДПИСАН
ЭЛЕКТРОННОЙ ПОДПИСЬЮ
Сертификат: 00BB056B7401CB38D2B3576ACDC8425108
Владелец: ФЕДЕРАЛЬНАЯ СЛУЖБА ГОСУДАРСТВЕННОЙ РЕГИСТРАЦИИ, КАДАСТРА И КАРТОГРАФИИ
Действителен: с 27.06.2023 по 19.09.2024

полное наименование должности	инициалы, фамилия

Земельный участок
вид объекта недвижимости

Лист № 19 раздела 3.1	Всего листов раздела 3.1: 21	Всего разделов: 8	Всего листов выписки: 89

21.06.2024г. № КУВИ-001/2024-165450580	
Кадастровый номер:	16:39:161101:317

1	2	3	4	5	6	7	8
304	1.3.304	1.3.305	237°35.1`	34.14	данные отсутствуют	16:39:161101:9, 16:39:161101:14(1)	данные отсутствуют; адрес отсутствует
305	1.3.305	1.3.306	237°34.0`	32.27	данные отсутствуют	16:39:161101:9, 16:39:161101:14(1)	данные отсутствуют; адрес отсутствует
306	1.3.306	1.3.307	237°34.6`	29.84	данные отсутствуют	16:39:161101:9, 16:39:161101:14(1)	данные отсутствуют; адрес отсутствует
307	1.3.307	1.3.308	237°33.7`	30.85	данные отсутствуют	16:39:161101:9, 16:39:161101:14(1)	данные отсутствуют; адрес отсутствует
308	1.3.308	1.3.309	237°35.2`	31.99	данные отсутствуют	16:39:161101:9, 16:39:161101:14(1)	данные отсутствуют; адрес отсутствует
309	1.3.309	1.3.310	237°33.9`	33.06	данные отсутствуют	16:39:161101:9, 16:39:161101:14(1)	данные отсутствуют; адрес отсутствует
310	1.3.310	1.3.311	237°34.4`	33.68	данные отсутствуют	16:39:161101:9, 16:39:161101:14(1)	данные отсутствуют; адрес отсутствует
311	1.3.311	1.3.312	237°34.4`	34.33	данные отсутствуют	16:39:161101:9, 16:39:161101:14(1)	данные отсутствуют; адрес отсутствует
312	1.3.312	1.3.313	237°34.6`	35.01	данные отсутствуют	16:39:161101:9, 16:39:161101:14(1)	данные отсутствуют; адрес отсутствует
313	1.3.313	1.3.314	237°33.8`	35.72	данные отсутствуют	16:39:161101:9, 16:39:161101:14(1)	данные отсутствуют; адрес отсутствует
314	1.3.314	1.3.315	147°28.3`	55.4	данные отсутствуют	16:39:161101:9, 16:39:161101:14(1)	данные отсутствуют; адрес отсутствует
315	1.3.315	1.3.316	59°26.8`	35.74	данные отсутствуют	16:39:161101:9, 16:39:161101:14(1)	данные отсутствуют; адрес отсутствует
316	1.3.316	1.3.317	59°13.3`	2.13	данные отсутствуют	16:39:161101:9, 16:39:161101:14(1)	данные отсутствуют; адрес отсутствует
317	1.3.317	1.3.318	59°27.1`	32.9	данные отсутствуют	16:39:161101:9, 16:39:161101:14(1)	данные отсутствуют; адрес отсутствует
318	1.3.318	1.3.319	59°25.5`	34.35	данные отсутствуют	16:39:161101:9, 16:39:161101:14(1)	данные отсутствуют; адрес отсутствует
319	1.3.319	1.3.320	59°26.0`	33.7	данные отсутствуют	16:39:161101:9, 16:39:161101:14(1)	данные отсутствуют; адрес отсутствует

ДОКУМЕНТ ПОДПИСАН
ЭЛЕКТРОННОЙ ПОДПИСЬЮ
Сертификат: 00BB056B7401CB38D2B3576ACDC8425108
Владелец: ФЕДЕРАЛЬНАЯ СЛУЖБА ГОСУДАРСТВЕННОЙ РЕГИСТРАЦИИ, КАДАСТРА И КАРТОГРАФИИ
Действителен: с 27.06.2023 по 19.09.2024

полное наименование должности	инициалы, фамилия

Земельный участок
вид объекта недвижимости

Лист № 20 раздела 3.1	Всего листов раздела 3.1: 21	Всего разделов: 8	Всего листов выписки: 89

21.06.2024г. № КУВИ-001/2024-165450580	
Кадастровый номер:	16:39:161101:317

1	2	3	4	5	6	7	8
320	1.3.320	1.3.321	59°25.6`	24.12	данные отсутствуют	16:39:161101:9, 16:39:161101:14(1)	данные отсутствуют; адрес отсутствует
321	1.3.321	1.3.322	61°45.1`	8.98	данные отсутствуют	16:39:161101:9, 16:39:161101:14(1)	данные отсутствуют; адрес отсутствует
322	1.3.322	1.3.323	61°45.4`	32.08	данные отсутствуют	16:39:161101:9, 16:39:161101:14(1)	данные отсутствуют; адрес отсутствует
323	1.3.323	1.3.324	61°44.8`	30.95	данные отсутствуют	16:39:161101:9, 16:39:161101:14(1)	данные отсутствуют; адрес отсутствует
324	1.3.324	1.3.325	61°44.9`	29.94	данные отсутствуют	16:39:161101:9, 16:39:161101:14(1)	данные отсутствуют; адрес отсутствует
325	1.3.325	1.3.326	61°44.4`	23.59	данные отсутствуют	16:39:161101:9, 16:39:161101:14(1)	данные отсутствуют; адрес отсутствует
326	1.3.326	1.3.327	326°55.4`	26.7	данные отсутствуют	16:39:161101:9, 16:39:161101:14(1)	данные отсутствуют; адрес отсутствует
327	1.3.327	1.3.328	61°42.2`	9.03	данные отсутствуют	16:39:161101:9, 16:39:161101:14(1)	данные отсутствуют; адрес отсутствует
328	1.3.328	1.3.329	61°41.3`	38.29	данные отсутствуют	16:39:161101:9, 16:39:161101:14(1)	данные отсутствуют; адрес отсутствует
329	1.3.329	1.3.330	142°39.6`	5.36	данные отсутствуют	16:39:161101:9, 16:39:161101:14(1)	данные отсутствуют; адрес отсутствует
330	1.3.330	1.3.331	59°36.0`	4.88	данные отсутствуют	16:39:161101:9, 16:39:161101:14(1)	данные отсутствуют; адрес отсутствует
331	1.3.331	1.3.332	59°36.0`	37.98	данные отсутствуют	16:39:161101:9, 16:39:161101:14(1)	данные отсутствуют; адрес отсутствует
332	1.3.332	1.3.333	59°36.5`	37.06	данные отсутствуют	16:39:161101:9, 16:39:161101:14(1)	данные отсутствуют; адрес отсутствует
333	1.3.333	1.3.334	59°35.3`	28.47	данные отсутствуют	16:39:161101:9, 16:39:161101:14(1)	данные отсутствуют; адрес отсутствует
334	1.3.334	1.3.335	63°26.1`	7.76	данные отсутствуют	16:39:161101:9, 16:39:161101:14(1)	данные отсутствуют; адрес отсутствует
335	1.3.335	1.3.336	63°23.7`	32.22	данные отсутствуют	16:39:161101:9, 16:39:161101:14(1)	данные отсутствуют; адрес отсутствует

ДОКУМЕНТ ПОДПИСАН
ЭЛЕКТРОННОЙ ПОДПИСЬЮ
Сертификат: 00BB056B7401CB38D2B3576ACDC8425108
Владелец: ФЕДЕРАЛЬНАЯ СЛУЖБА ГОСУДАРСТВЕННОЙ РЕГИСТРАЦИИ, КАДАСТРА И КАРТОГРАФИИ
Действителен: с 27.06.2023 по 19.09.2024

полное наименование должности	инициалы, фамилия

Земельный участок
вид объекта недвижимости

Лист № 21 раздела 3.1	Всего листов раздела 3.1: 21	Всего разделов: 8	Всего листов выписки: 89

21.06.2024г. № КУВИ-001/2024-165450580	
Кадастровый номер:	16:39:161101:317

1	2	3	4	5	6	7	8
336	1.3.336	1.3.337	64°4.9`	2.38	данные отсутствуют	16:39:161101:9, 16:39:161101:14(1)	данные отсутствуют; адрес отсутствует
337	1.3.337	1.3.338	64°11.2`	30.38	данные отсутствуют	16:39:161101:9, 16:39:161101:14(1)	данные отсутствуют; адрес отсутствует
338	1.3.338	1.3.339	59°50.2`	2.21	данные отсутствуют	16:39:161101:9, 16:39:161101:14(1)	данные отсутствуют; адрес отсутствует
339	1.3.339	1.3.296	59°49.5`	31.26	данные отсутствуют	16:39:161101:9, 16:39:161101:14(1)	данные отсутствуют; адрес отсутствует
340	1.4.340	1.4.341	351°56.4`	9.2	данные отсутствуют	16:39:161101:9, 16:39:000000:5290(25)	данные отсутствуют
341	1.4.341	1.4.342	261°57.0`	9.14	данные отсутствуют	16:39:161101:9, 16:39:000000:5290(25)	данные отсутствуют
342	1.4.342	1.4.343	172°6.0`	9.17	данные отсутствуют	16:39:161101:9, 16:39:000000:5290(25)	данные отсутствуют
343	1.4.343	1.4.340	82°9.7`	9.17	данные отсутствуют	16:39:161101:9, 16:39:000000:5290(25)	данные отсутствуют
344	1.5.344	1.5.345	2°59.6`	6.51	данные отсутствуют	16:39:161101:9, 16:39:000000:5290(22)	данные отсутствуют
345	1.5.345	1.5.346	273°12.5`	6.43	данные отсутствуют	16:39:161101:9, 16:39:000000:5290(22)	данные отсутствуют
346	1.5.346	1.5.347	183°15.1`	6.7	данные отсутствуют	16:39:161101:9, 16:39:000000:5290(22)	данные отсутствуют
347	1.5.347	1.5.344	91°30.4`	6.46	данные отсутствуют	16:39:161101:9, 16:39:000000:5290(22)	данные отсутствуют

ДОКУМЕНТ ПОДПИСАН
ЭЛЕКТРОННОЙ ПОДПИСЬЮ
Сертификат: 00BB056B7401CB38D2B3576ACDC8425108
Владелец: ФЕДЕРАЛЬНАЯ СЛУЖБА ГОСУДАРСТВЕННОЙ РЕГИСТРАЦИИ, КАДАСТРА И КАРТОГРАФИИ
Действителен: с 27.06.2023 по 19.09.2024

полное наименование должности	инициалы, фамилия

Выписка из Единого государственного реестра недвижимости об объекте недвижимости

Описание местоположения земельного участка

Земельный участок
вид объекта недвижимости

Лист № 1 раздела 3.2	Всего листов раздела 3.2: 13	Всего разделов: 8	Всего листов выписки: 89

21.06.2024г. № КУВИ-001/2024-165450580	
Кадастровый номер:	16:39:161101:317

Сведения о характерных точках границы земельного участка

Система координат МСК-16

Номер точки	Координаты, м		Описание закрепления на местности	Средняя квадратичная погрешность определения координат характерных точек границ земельного участка, м
	X	Y		
1	2	3	4	5
1	450569.69	2301411.92	-	2.5
2	450575.6	2301423.9	-	2.5
3	450586.63	2301443.01	-	2.5
4	450590.97	2301452.67	-	2.5
5	450595.87	2301463.33	-	2.5
6	450599.43	2301469.07	-	2.5
7	450609.79	2301485.27	-	2.5
8	450612.58	2301489.7	-	2.5
9	450627.63	2301520.16	-	2.5
10	450631.48	2301529.9	-	2.5
11	450645.28	2301549.83	-	2.5
12	450648.28	2301561.91	-	2.5
13	450649.84	2301579.14	-	2.5
14	450647.94	2301592.09	-	2.5
15	450645.94	2301603.96	-	2.5
16	450642.16	2301619.92	-	2.5
17	450638.99	2301629.27	-	2.5
18	450638.95	2301634.78	-	2.5
19	450638.63	2301652.59	-	2.5
20	450639.84	2301670.88	-	2.5
21	450642.36	2301689.49	-	2.5
22	450647.05	2301705.13	-	2.5

ДОКУМЕНТ ПОДПИСАН
ЭЛЕКТРОННОЙ ПОДПИСЬЮ
Сертификат: 00BB056B7401CB38D2B3576ACDC8425108
Владелец: ФЕДЕРАЛЬНАЯ СЛУЖБА ГОСУДАРСТВЕННОЙ РЕГИСТРАЦИИ, КАДАСТРА И КАРТОГРАФИИ
Действителен: с 27.06.2023 по 19.09.2024

полное наименование должности		инициалы, фамилия

Земельный участок
вид объекта недвижимости

Лист № 2 раздела 3.2	Всего листов раздела 3.2: 13	Всего разделов: 8	Всего листов выписки: 89

21.06.2024г. № КУВИ-001/2024-165450580	
Кадастровый номер:	16:39:161101:317

1	2	3	4	5
23	450648.54	2301710.05	-	2.5
24	450650.27	2301713.99	-	2.5
25	450654.47	2301718.78	-	2.5
26	450667.22	2301729.7	-	2.5
27	450680.53	2301739.67	-	2.5
28	450690.77	2301747.79	-	2.5
29	450698.58	2301758.3	-	2.5
30	450702.29	2301764.01	-	2.5
31	450707.71	2301770.55	-	2.5
32	450715.52	2301781.06	-	2.5
33	450723.54	2301793.06	-	2.5
34	450728.22	2301803.2	-	2.5
35	450733.04	2301815.38	-	2.5
36	450736.14	2301823.44	-	2.5
37	450743.15	2301837.28	-	2.5
38	450745.71	2301840.87	-	2.5
39	450746.41	2301841.81	-	2.5
40	450754.51	2301850.17	-	2.5
41	450760.42	2301855.43	-	2.5
42	450788.37	2301871.8	-	2.5
43	450803.06	2301880.32	-	2.5
44	450818.88	2301892.43	-	2.5
45	450829.12	2301900.54	-	2.5
46	450839.03	2301912.59	-	2.5
47	450849.5	2301924	-	2.5
48	450857.32	2301934.51	-	2.5
49	450862.56	2301944.68	-	2.5
50	450867.38	2301956.85	-	2.5
51	450868.89	2301969.85	-	2.5

ДОКУМЕНТ ПОДПИСАН
ЭЛЕКТРОННОЙ ПОДПИСЬЮ
Сертификат: 00BB056B7401CB38D2B3576ACDC8425108
Владелец: ФЕДЕРАЛЬНАЯ СЛУЖБА ГОСУДАРСТВЕННОЙ РЕГИСТРАЦИИ, КАДАСТРА И КАРТОГРАФИИ
Действителен: с 27.06.2023 по 19.09.2024

полное наименование должности		инициалы, фамилия

Земельный участок
вид объекта недвижимости

Лист № 3 раздела 3.2	Всего листов раздела 3.2: 13	Всего разделов: 8	Всего листов выписки: 89

21.06.2024г. № КУВИ-001/2024-165450580	
Кадастровый номер:	16:39:161101:317

1	2	3	4	5
52	450869.45	2301975.78	-	2.5
53	450867.55	2301988.74	-	2.5
54	450864.34	2302003.77	-	2.5
55	450875.94	2302009.56	-	2.5
56	450886.18	2302017.68	-	2.5
57	450898.99	2302027.96	-	2.5
58	450910.14	2302042.4	-	2.5
59	450925.28	2302059.81	-	2.5
60	450933.08	2302070.32	-	2.5
61	450936.44	2302074.93	-	2.5
62	450958.48	2302098.85	-	2.5
63	450974.18	2302118.71	-	2.5
64	450981.99	2302129.22	-	2.5
65	450988.89	2302139.21	-	2.5
66	450997.47	2302148.1	-	2.5
67	451005.27	2302158.61	-	2.5
68	451012.3	2302171.79	-	2.5
69	451017.42	2302181.7	-	2.5
70	451029.01	2302204.03	-	2.5
71	451035.36	2302216.64	-	2.5
72	451043.95	2302232.79	-	2.5
73	451055.32	2302250.74	-	2.5
74	451063.55	2302260.05	-	2.5
75	451080.93	2302281.69	-	2.5
76	451087.52	2302289.75	-	2.5
77	451091.19	2302292.22	-	2.5
78	451101.43	2302300.35	-	2.5
79	451124.25	2302320.27	-	2.5
80	451140.08	2302337.11	-	2.5

ДОКУМЕНТ ПОДПИСАН
ЭЛЕКТРОННОЙ ПОДПИСЬЮ
Сертификат: 00BB056B7401CB38D2B3576ACDC8425108
Владелец: ФЕДЕРАЛЬНАЯ СЛУЖБА ГОСУДАРСТВЕННОЙ РЕГИСТРАЦИИ, КАДАСТРА И КАРТОГРАФИИ
Действителен: с 27.06.2023 по 19.09.2024

полное наименование должности		инициалы, фамилия

Земельный участок
вид объекта недвижимости

Лист № 4 раздела 3.2	Всего листов раздела 3.2: 13	Всего разделов: 8	Всего листов выписки: 89

21.06.2024г. № КУВИ-001/2024-165450580	
Кадастровый номер:	16:39:161101:317

1	2	3	4	5
81	451154.67	2302353.37	-	2.5
82	451162.48	2302363.88	-	2.5
83	451178.18	2302386.02	-	2.5
84	451186.77	2302402.22	-	2.5
85	451199.02	2302420.21	-	2.5
86	451200.93	2302423.45	-	2.5
87	451209.75	2302431.24	-	2.5
88	451213.49	2302434.22	-	2.5
89	451228.08	2302445.82	-	2.5
90	451240.24	2302460.83	-	2.5
91	451248.04	2302471.34	-	2.5
92	451263.44	2302493.1	-	2.5
93	451269.31	2302501	-	2.5
94	451286.81	2302522.63	-	2.5
95	451308.42	2302545.52	-	2.5
96	451316.23	2302556.03	-	2.5
97	451327.27	2302572.23	-	2.5
98	451332.89	2302583.82	-	2.5
99	451333.46	2302584.33	-	2.5
100	451348.43	2302593.32	-	2.5
101	451358.67	2302601.44	-	2.5
102	451372.15	2302612.28	-	2.5
103	451379.96	2302622.79	-	2.5
104	451389.21	2302637.17	-	2.5
105	451399.01	2302657.55	-	2.5
106	451416.39	2302687.43	-	2.5
107	451419.64	2302693.61	-	2.5
108	451434.79	2302722.76	-	2.5
109	451446.85	2302743.98	-	2.5

ДОКУМЕНТ ПОДПИСАН
ЭЛЕКТРОННОЙ ПОДПИСЬЮ
Сертификат: 00BB056B7401CB38D2B3576ACDC8425108
Владелец: ФЕДЕРАЛЬНАЯ СЛУЖБА ГОСУДАРСТВЕННОЙ РЕГИСТРАЦИИ, КАДАСТРА И КАРТОГРАФИИ
Действителен: с 27.06.2023 по 19.09.2024

полное наименование должности		инициалы, фамилия

Земельный участок
вид объекта недвижимости

Лист № 5 раздела 3.2	Всего листов раздела 3.2: 13	Всего разделов: 8	Всего листов выписки: 89

21.06.2024г. № КУВИ-001/2024-165450580	
Кадастровый номер:	16:39:161101:317

1	2	3	4	5
110	451457.02	2302756.92	-	2.5
111	451461.64	2302760.55	-	2.5
112	451471.89	2302768.67	-	2.5
113	451489.38	2302786.14	-	2.5
114	451518.68	2302813.88	-	2.5
115	451528.82	2302822.51	-	2.5
116	451536.62	2302833.02	-	2.5
117	451541.44	2302845.19	-	2.5
118	451542.96	2302858.2	-	2.5
119	451541.86	2302877.57	-	2.5
120	451539.96	2302890.53	-	2.5
121	451534.19	2302920.68	-	2.5
122	451529.63	2302943.77	-	2.5
123	451527.64	2302954.88	-	2.5
124	451525.73	2302965.44	-	2.5
125	451525.45	2302984.13	-	2.5
126	451524.64	2303021.93	-	2.5
127	451520.19	2303038.35	-	2.5
128	451515.41	2303053.07	-	2.5
129	451511.04	2303079.1	-	2.5
130	451510.72	2303101.38	-	2.5
131	451509.2	2303111.74	-	2.5
132	451497.98	2303146.57	-	2.5
133	451488.32	2303170.74	-	2.5
134	451486.88	2303174.28	-	2.5
135	451482.74	2303183.9	-	2.5
136	451464.5	2303214.51	-	2.5
137	451451.04	2303238.61	-	2.5
138	451446.95	2303243.8	-	2.5

полное наименование должности		инициалы, фамилия

ДОКУМЕНТ ПОДПИСАН
ЭЛЕКТРОННОЙ ПОДПИСЬЮ
Сертификат: 00BB056B7401CB38D2B3576ACDC8425108
Владелец: ФЕДЕРАЛЬНАЯ СЛУЖБА ГОСУДАРСТВЕННОЙ РЕГИСТРАЦИИ, КАДАСТРА И КАРТОГРАФИИ
Действителен: с 27.06.2023 по 19.09.2024

Земельный участок
вид объекта недвижимости

Лист № 6 раздела 3.2	Всего листов раздела 3.2: 13	Всего разделов: 8	Всего листов выписки: 89

21.06.2024г. № КУВИ-001/2024-165450580	
Кадастровый номер:	16:39:161101:317

1	2	3	4	5
139	451508.7	2303298.19	-	2.5
140	451603.3	2303367.2	-	2.5
141	451603.38	2303367.2	-	2.5
142	451606.21	2303369.33	-	2.5
143	451608.02	2303370.65	-	2.5
144	451610.63	2303372.45	-	2.5
145	451612	2303373.55	-	2.5
146	451627.9	2303385.15	-	2.5
147	451643.88	2303396.7	-	2.5
148	451651.15	2303402.1	-	2.5
149	451671.06	2303416.63	-	2.5
150	451695.44	2303383.2	-	2.5
151	451700.88	2303375.7	-	2.5
152	451700.9	2303375.71	-	2.5
153	451700.98	2303375.6	-	2.5
154	451822.19	2303473.4	-	2.5
155	451831.57	2303483.6	-	2.5
156	451835.38	2303487.7	-	2.5
157	451840.72	2303490.57	-	2.5
158	451849	2303494.9	-	2.5
159	451853.54	2303497.28	-	2.5
160	451859.38	2303500.2	-	2.5
161	451877.63	2303507.95	-	2.5
162	451886.28	2303511.78	-	2.5
163	451892.83	2303514.64	-	2.5
164	451915.92	2303524.16	-	2.5
165	451928.58	2303528.52	-	2.5
166	451941.63	2303532.96	-	2.5
167	451950.31	2303534.86	-	2.5

ДОКУМЕНТ ПОДПИСАН
ЭЛЕКТРОННОЙ ПОДПИСЬЮ
Сертификат: 00BB056B7401CB38D2B3576ACDC8425108
Владелец: ФЕДЕРАЛЬНАЯ СЛУЖБА ГОСУДАРСТВЕННОЙ РЕГИСТРАЦИИ, КАДАСТРА И КАРТОГРАФИИ
Действителен: с 27.06.2023 по 19.09.2024

полное наименование должности		инициалы, фамилия

Земельный участок
вид объекта недвижимости

Лист № 7 раздела 3.2	Всего листов раздела 3.2: 13	Всего разделов: 8	Всего листов выписки: 89

21.06.2024г. № КУВИ-001/2024-165450580	
Кадастровый номер:	16:39:161101:317

1	2	3	4	5
168	451963.33	2303537.59	-	2.5
169	451987.99	2303541.72	-	2.5
170	451998.63	2303543.46	-	2.5
171	452000.57	2303543.69	-	2.5
172	452002.86	2303543.9	-	2.5
173	452002.88	2303543.9	-	2.5
174	452011.79	2303544.72	-	2.5
175	452023.38	2303545.71	-	2.5
176	452059.03	2303544.78	-	2.5
177	452061.72	2303544.7	-	2.5
178	452063.59	2303544.5	-	2.5
179	452099.44	2303540.67	-	2.5
180	452120.19	2303540.37	-	2.5
181	452149.44	2303534.15	-	2.5
182	452153.77	2303532.9	-	2.5
183	452169.84	2303528.12	-	2.5
184	452169.89	2303528.25	-	2.5
185	452169.91	2303528.25	-	2.5
186	452170.37	2303529.36	-	2.5
187	452179.95	2303552.3	-	2.5
188	452199.06	2303544.49	-	2.5
189	452205.91	2303541.65	-	2.5
190	452216.94	2303536.92	-	2.5
191	452220.88	2303535.21	-	2.5
192	452238.88	2303527.46	-	2.5
193	452251.63	2303521.96	-	2.5
194	452258.55	2303535.36	-	2.5
195	452271.4	2303528.76	-	2.5
196	452279.13	2303524.71	-	2.5

ДОКУМЕНТ ПОДПИСАН
ЭЛЕКТРОННОЙ ПОДПИСЬЮ
Сертификат: 00BB056B7401CB38D2B3576ACDC8425108
Владелец: ФЕДЕРАЛЬНАЯ СЛУЖБА ГОСУДАРСТВЕННОЙ РЕГИСТРАЦИИ, КАДАСТРА И КАРТОГРАФИИ
Действителен: с 27.06.2023 по 19.09.2024

полное наименование должности		инициалы, фамилия

Земельный участок
вид объекта недвижимости

Лист № 8 раздела 3.2	Всего листов раздела 3.2: 13	Всего разделов: 8	Всего листов выписки: 89

21.06.2024г. № КУВИ-001/2024-165450580	
Кадастровый номер:	16:39:161101:317

1	2	3	4	5
197	452289.13	2303518.96	-	2.5
198	452293.77	2303516.43	-	2.5
199	452296.41	2303514.92	-	2.5
200	452302.99	2303510.59	-	2.5
201	452305.38	2303508.96	-	2.5
202	452322.13	2303497.96	-	2.5
203	452329.66	2303492.12	-	2.5
204	452353.39	2303473.59	-	2.5
205	452388.57	2303437.48	-	2.5
206	452391.2	2303434.78	-	2.5
207	452394.63	2303431.21	-	2.5
208	452409.77	2303415.65	-	2.5
209	452381.12	2303393.02	-	2.5
210	452303.15	2303320.62	-	2.5
211	452239.96	2303264.98	-	2.5
212	452036.06	2303097.22	-	2.5
213	451991	2303044.11	-	2.5
214	451928.11	2302947.85	-	2.5
215	451916.73	2302924.32	-	2.5
216	451918.12	2302920.31	-	2.5
217	451922.13	2302921.7	-	2.5
218	451933.43	2302945.06	-	2.5
219	451995.7	2303040.37	-	2.5
220	452040.56	2303093.23	-	2.5
221	452243.81	2303260.37	-	2.5
222	452307.2	2303316.19	-	2.5
223	452384.93	2303388.39	-	2.5
224	452413.97	2303411.33	-	2.5
225	452421.38	2303403.71	-	2.5

ДОКУМЕНТ ПОДПИСАН
ЭЛЕКТРОННОЙ ПОДПИСЬЮ
Сертификат: 00BB056B7401CB38D2B3576ACDC8425108
Владелец: ФЕДЕРАЛЬНАЯ СЛУЖБА ГОСУДАРСТВЕННОЙ РЕГИСТРАЦИИ, КАДАСТРА И КАРТОГРАФИИ
Действителен: с 27.06.2023 по 19.09.2024

полное наименование должности		инициалы, фамилия

Земельный участок
вид объекта недвижимости

Лист № 9 раздела 3.2	Всего листов раздела 3.2: 13	Всего разделов: 8	Всего листов выписки: 89

21.06.2024г. № КУВИ-001/2024-165450580	
Кадастровый номер:	16:39:161101:317

1	2	3	4	5
226	452355.38	2303349.21	-	2.5
227	452136.62	2303169.46	-	2.5
228	452036.88	2303083.2	-	2.5
229	452009.38	2303053.45	-	2.5
230	451968.12	2302993.2	-	2.5
231	451966.12	2302989.95	-	2.5
232	451933.38	2302936.7	-	2.5
233	451903.12	2302885.95	-	2.5
234	451882.12	2302854.45	-	2.5
235	451861.37	2302823.45	-	2.5
236	451844.12	2302797.95	-	2.5
237	451818.12	2302755.44	-	2.5
238	451761.62	2302670.19	-	2.5
239	451690.37	2302558.94	-	2.5
240	451687.87	2302555.19	-	2.5
241	451675.37	2302535.44	-	2.5
242	451673.37	2302532.19	-	2.5
243	451586.87	2302398.44	-	2.5
244	451485.87	2302238.94	-	2.5
245	451473.37	2302218.69	-	2.5
246	451454.87	2302190.94	-	2.5
247	451430.12	2302151.44	-	2.5
248	451405.37	2302114.69	-	2.5
249	451132.37	2301692.18	-	2.5
250	451119.62	2301671.93	-	2.5
251	451104.37	2301648.43	-	2.5
252	451096.95	2301637.13	-	2.5
253	451016.44	2301753.16	-	2.5
254	451069.86	2301790.31	-	2.5

полное наименование должности		инициалы, фамилия

ДОКУМЕНТ ПОДПИСАН
ЭЛЕКТРОННОЙ ПОДПИСЬЮ
Сертификат: 00BB056B7401CB38D2B3576ACDC8425108
Владелец: ФЕДЕРАЛЬНАЯ СЛУЖБА ГОСУДАРСТВЕННОЙ РЕГИСТРАЦИИ, КАДАСТРА И КАРТОГРАФИИ
Действителен: с 27.06.2023 по 19.09.2024

Земельный участок
вид объекта недвижимости

Лист № 10 раздела 3.2	Всего листов раздела 3.2: 13	Всего разделов: 8	Всего листов выписки: 89

21.06.2024г. № КУВИ-001/2024-165450580	
Кадастровый номер:	16:39:161101:317

1	2	3	4	5
255	450991.08	2301903.61	-	2.5
256	450876.14	2301823.69	-	2.5
257	450954.92	2301710.39	-	2.5
258	451008.23	2301747.46	-	2.5
259	451091.04	2301628.12	-	2.5
260	451072.37	2301599.68	-	2.5
261	451069.87	2301596.18	-	2.5
262	451063.62	2301586.43	-	2.5
263	451038.37	2301548.43	-	2.5
264	451031.37	2301538.43	-	2.5
265	451028.87	2301534.68	-	2.5
266	451028.37	2301533.68	-	2.5
267	451000.12	2301490.43	-	2.5
268	450987.37	2301470.43	-	2.5
269	450979.9	2301458.08	-	2.5
270	450977.87	2301454.93	-	2.5
271	450953.62	2301415.93	-	2.5
272	450937.12	2301387.93	-	2.5
273	450890.37	2301315.18	-	2.5
274	450818.63	2301206.04	-	2.5
275	450813.62	2301198.43	-	2.5
276	450720.12	2301053.18	-	2.5
277	450631.87	2300908.43	-	2.5
278	450629.87	2300904.93	-	2.5
279	450567.12	2300808.43	-	2.5
280	450553.22	2300787.83	-	2.5
281	450536.33	2300798.54	-	2.5
282	450594.3	2300885.55	-	2.5
283	450552.18	2300912.49	-	2.5

ДОКУМЕНТ ПОДПИСАН
ЭЛЕКТРОННОЙ ПОДПИСЬЮ
Сертификат: 00BB056B7401CB38D2B3576ACDC8425108
Владелец: ФЕДЕРАЛЬНАЯ СЛУЖБА ГОСУДАРСТВЕННОЙ РЕГИСТРАЦИИ, КАДАСТРА И КАРТОГРАФИИ
Действителен: с 27.06.2023 по 19.09.2024

полное наименование должности		инициалы, фамилия

Земельный участок
вид объекта недвижимости

Лист № 11 раздела 3.2	Всего листов раздела 3.2: 13	Всего разделов: 8	Всего листов выписки: 89

21.06.2024г. № КУВИ-001/2024-165450580	
Кадастровый номер:	16:39:161101:317

1	2	3	4	5
284	450494.02	2300902.52	-	2.5
285	450464.91	2300843.82	-	2.5
286	450457.75	2300848.36	-	2.5
287	450391.46	2300890.4	-	2.5
288	450425.76	2300955.21	-	2.5
289	450674.45	2301371.53	-	2.5
1	450569.69	2301411.92	-	2.5
1	450418.37	2300913.68	-	2.5
2	450421.77	2300912.08	-	2.5
3	450448.12	2300899.68	-	2.5
4	450457.12	2300919.93	-	2.5
5	450430.37	2300935.18	-	2.5
6	450418.93	2300914.69	-	2.5
1	450418.37	2300913.68	-	2.5
1	450913.86	2301480.76	-	2.5
2	450898.15	2301453.74	-	2.5
3	450897.04	2301451.83	-	2.5
4	450883.81	2301424.48	-	2.5
5	450882.77	2301422.34	-	2.5
6	450868.34	2301393.53	-	2.5
7	450864.87	2301386.59	-	2.5
8	450850.46	2301362.04	-	2.5
9	450831.71	2301330.07	-	2.5
10	450812.49	2301297.31	-	2.5
11	450810.02	2301293.1	-	2.5
12	450814.28	2301289.85	-	2.5
13	450796.12	2301256.14	-	2.5
14	450791.84	2301248.19	-	2.5
15	450769.47	2301262.76	-	2.5

ДОКУМЕНТ ПОДПИСАН
ЭЛЕКТРОННОЙ ПОДПИСЬЮ
Сертификат: 00BB056B7401CB38D2B3576ACDC8425108
Владелец: ФЕДЕРАЛЬНАЯ СЛУЖБА ГОСУДАРСТВЕННОЙ РЕГИСТРАЦИИ, КАДАСТРА И КАРТОГРАФИИ
Действителен: с 27.06.2023 по 19.09.2024

полное наименование должности		инициалы, фамилия

Земельный участок
вид объекта недвижимости

Лист № 12 раздела 3.2	Всего листов раздела 3.2: 13	Всего разделов: 8	Всего листов выписки: 89

21.06.2024г. № КУВИ-001/2024-165450580	
Кадастровый номер:	16:39:161101:317

1	2	3	4	5
16	450758.3	2301241.98	-	2.5
17	450744.13	2301215.61	-	2.5
18	450729.48	2301188.35	-	2.5
19	450714.3	2301160.09	-	2.5
20	450710.05	2301152.18	-	2.5
21	450697.78	2301131.41	-	2.5
22	450680.64	2301102.39	-	2.5
23	450663.17	2301072.82	-	2.5
24	450646.45	2301044.49	-	2.5
25	450645.36	2301042.66	-	2.5
26	450627.19	2301011.88	-	2.5
27	450673.9	2300982.09	-	2.5
28	450693.06	2301012.24	-	2.5
29	450711.83	2301041.79	-	2.5
30	450730.24	2301070.77	-	2.5
31	450748.3	2301099.2	-	2.5
32	450766.03	2301127.1	-	2.5
33	450783.18	2301154.11	-	2.5
34	450799.73	2301180.15	-	2.5
35	450815.73	2301205.34	-	2.5
36	450833.04	2301232.58	-	2.5
37	450851.34	2301261.4	-	2.5
38	450856.36	2301269.32	-	2.5
39	450876.68	2301301.37	-	2.5
40	450896.52	2301332.66	-	2.5
41	450915.88	2301363.21	-	2.5
42	450934.3	2301392.26	-	2.5
43	450951.64	2301419.62	-	2.5
44	450968.36	2301445.99	-	2.5

ДОКУМЕНТ ПОДПИСАН
ЭЛЕКТРОННОЙ ПОДПИСЬЮ
Сертификат: 00BB056B7401CB38D2B3576ACDC8425108
Владелец: ФЕДЕРАЛЬНАЯ СЛУЖБА ГОСУДАРСТВЕННОЙ РЕГИСТРАЦИИ, КАДАСТРА И КАРТОГРАФИИ
Действителен: с 27.06.2023 по 19.09.2024

полное наименование должности		инициалы, фамилия

Земельный участок
вид объекта недвижимости

Лист № 13 раздела 3.2	Всего листов раздела 3.2: 13	Всего разделов: 8	Всего листов выписки: 89

21.06.2024г. № КУВИ-001/2024-165450580	
Кадастровый номер:	16:39:161101:317

1	2	3	4	5
1	450913.86	2301480.76	-	2.5
1	450979.54	2301678.77	-	2.5
2	450978.29	2301669.69	-	2.5
3	450987.37	2301668.43	-	2.5
4	450988.65	2301677.48	-	2.5
1	450979.54	2301678.77	-	2.5
1	450775.15	2301667.2	-	2.5
2	450775.32	2301660.74	-	2.5
3	450782.01	2301661.12	-	2.5
4	450781.65	2301667.54	-	2.5
1	450775.15	2301667.2	-	2.5

ДОКУМЕНТ ПОДПИСАН
ЭЛЕКТРОННОЙ ПОДПИСЬЮ
Сертификат: 00BB056B7401CB38D2B3576ACDC8425108
Владелец: ФЕДЕРАЛЬНАЯ СЛУЖБА ГОСУДАРСТВЕННОЙ РЕГИСТРАЦИИ, КАДАСТРА И КАРТОГРАФИИ
Действителен: с 27.06.2023 по 19.09.2024

полное наименование должности		инициалы, фамилия

Выписка из Единого государственного реестра недвижимости об объекте недвижимости

Сведения о частях земельного участка

Земельный участок
вид объекта недвижимости

Лист № 1 раздела 4	Всего листов раздела 4: 7	Всего разделов: 8	Всего листов выписки: 89

21.06.2024г. № КУВИ-001/2024-165450580	
Кадастровый номер:	16:39:161101:317

План (чертеж, схема) части земельного участка	Учетный номер части: 16:39:161101:317/1

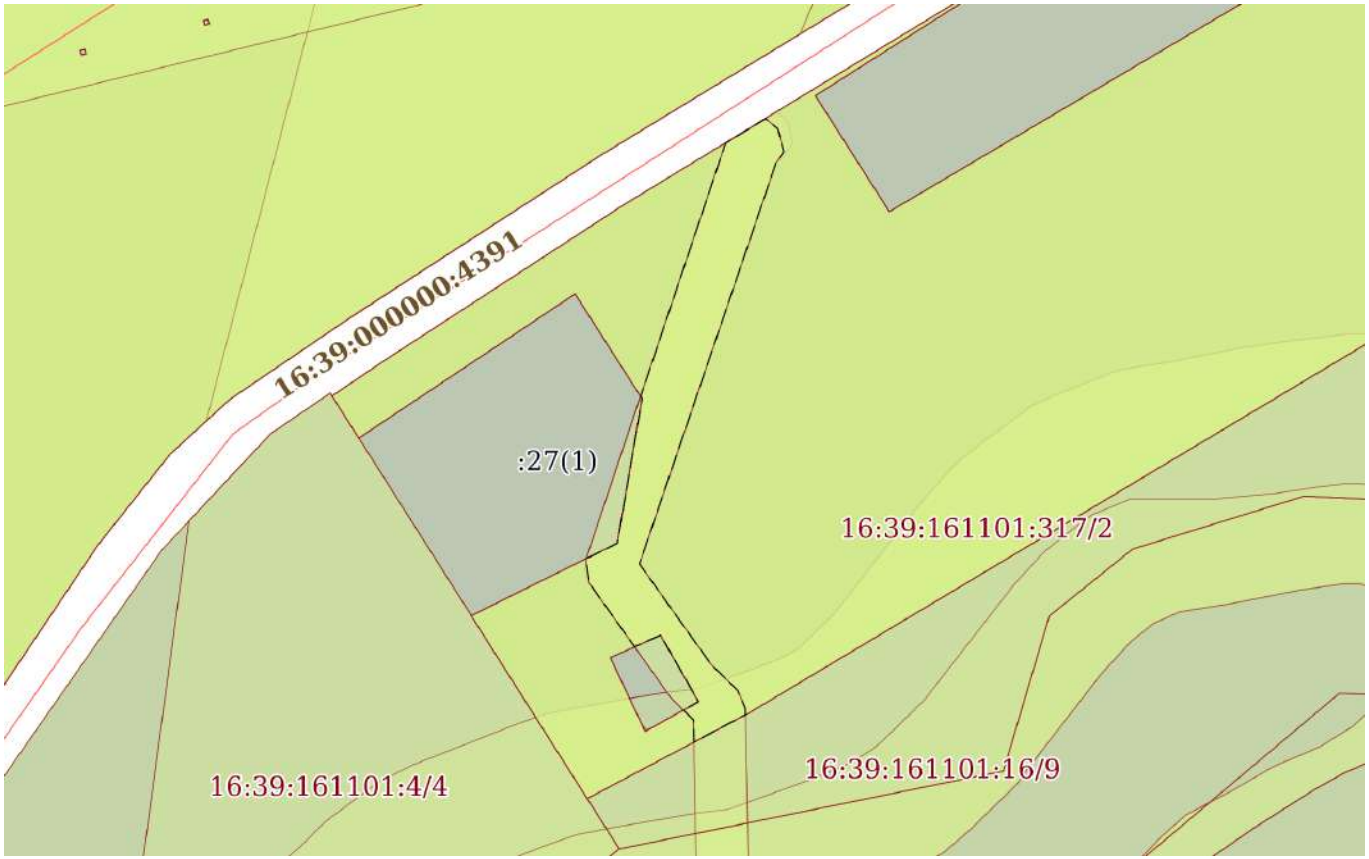

Масштаб 1:3000	Условные обозначения:		

ДОКУМЕНТ ПОДПИСАН
ЭЛЕКТРОННОЙ ПОДПИСЬЮ
Сертификат: 00BB056B7401CB38D2B3576ACDC8425108
Владелец: ФЕДЕРАЛЬНАЯ СЛУЖБА ГОСУДАРСТВЕННОЙ РЕГИСТРАЦИИ, КАДАСТРА И КАРТОГРАФИИ
Действителен: с 27.06.2023 по 19.09.2024

полное наименование должности		инициалы, фамилия

Земельный участок
вид объекта недвижимости

Лист № 2 раздела 4	Всего листов раздела 4: 7	Всего разделов: 8	Всего листов выписки: 89

21.06.2024г. № КУВИ-001/2024-165450580	
Кадастровый номер:	16:39:161101:317

План (чертеж, схема) части земельного участка	Учетный номер части: 16:39:161101:317/2

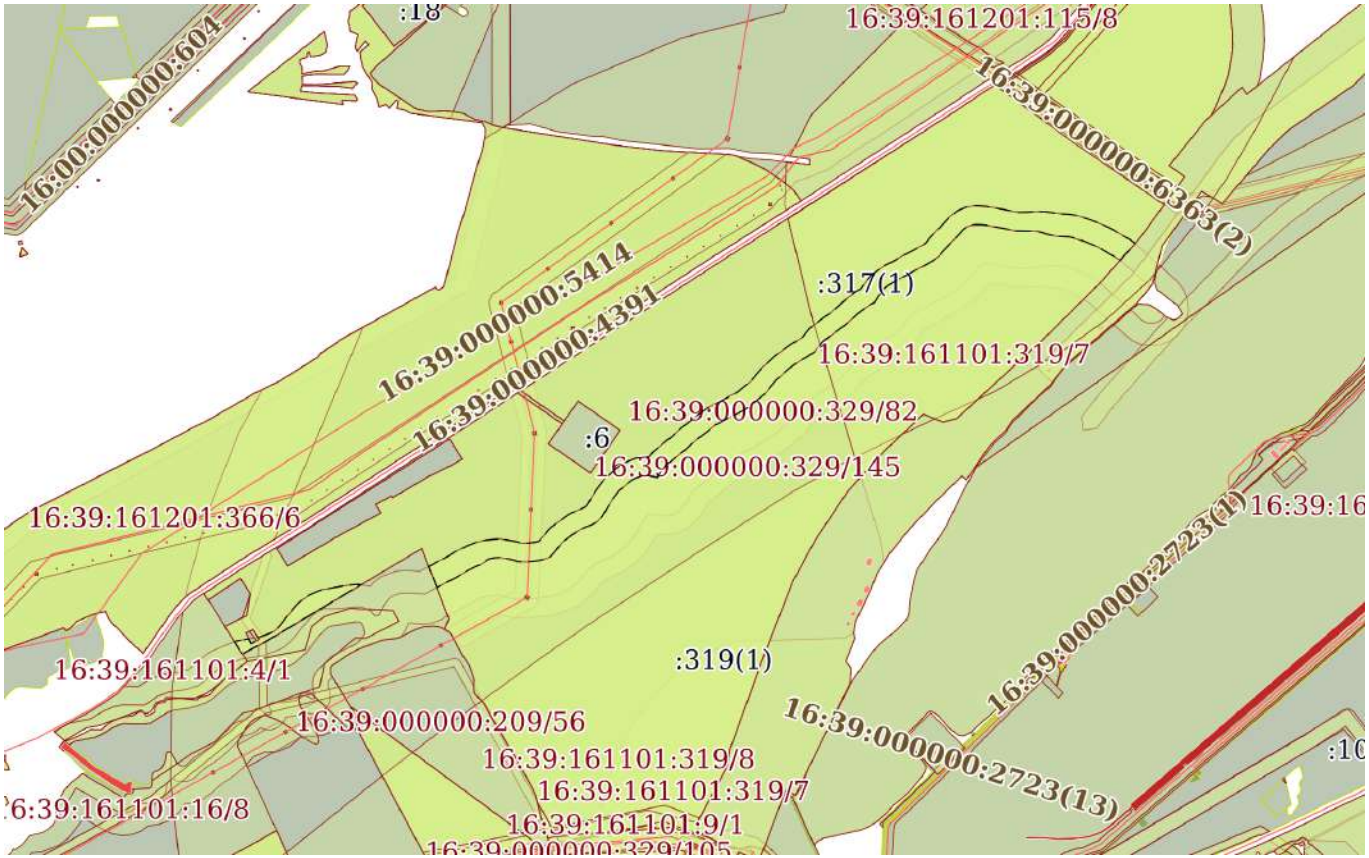

Масштаб 1:20000	Условные обозначения:		

ДОКУМЕНТ ПОДПИСАН
ЭЛЕКТРОННОЙ ПОДПИСЬЮ
Сертификат: 00BB056B7401CB38D2B3576ACDC8425108
Владелец: ФЕДЕРАЛЬНАЯ СЛУЖБА ГОСУДАРСТВЕННОЙ РЕГИСТРАЦИИ, КАДАСТРА И КАРТОГРАФИИ
Действителен: с 27.06.2023 по 19.09.2024

полное наименование должности		инициалы, фамилия

Земельный участок
вид объекта недвижимости

Лист № 3 раздела 4	Всего листов раздела 4: 7	Всего разделов: 8	Всего листов выписки: 89

21.06.2024г. № КУВИ-001/2024-165450580	
Кадастровый номер:	16:39:161101:317

План (чертеж, схема) части земельного участка	Учетный номер части: 16:39:161101:317/3

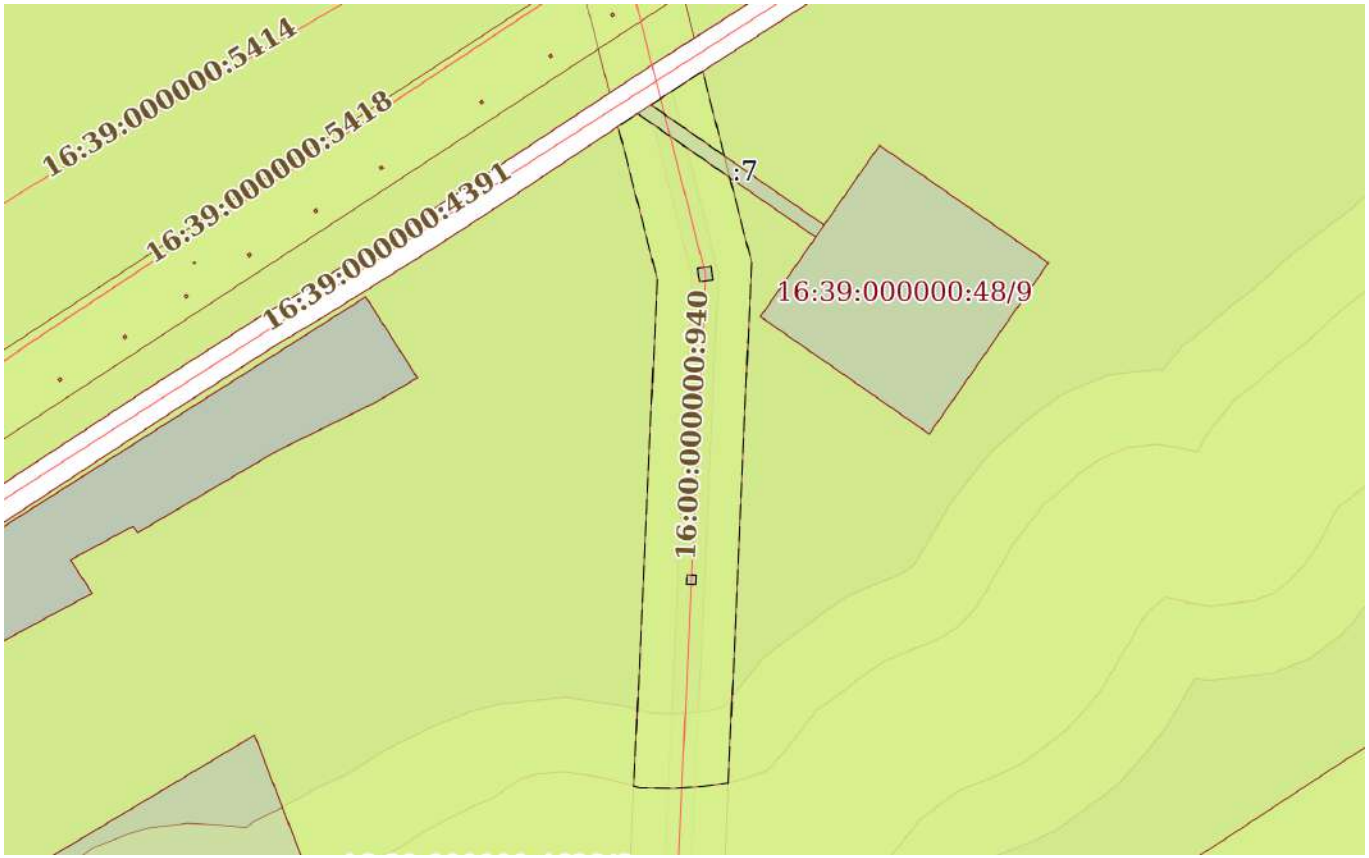

Масштаб 1:5000	Условные обозначения:		

ДОКУМЕНТ ПОДПИСАН
ЭЛЕКТРОННОЙ ПОДПИСЬЮ
Сертификат: 00BB056B7401CB38D2B3576ACDC8425108
Владелец: ФЕДЕРАЛЬНАЯ СЛУЖБА ГОСУДАРСТВЕННОЙ РЕГИСТРАЦИИ, КАДАСТРА И КАРТОГРАФИИ
Действителен: с 27.06.2023 по 19.09.2024

полное наименование должности		инициалы, фамилия

Земельный участок
вид объекта недвижимости

Лист № 4 раздела 4	Всего листов раздела 4: 7	Всего разделов: 8	Всего листов выписки: 89

21.06.2024г. № КУВИ-001/2024-165450580	
Кадастровый номер:	16:39:161101:317

План (чертеж, схема) части земельного участка	Учетный номер части: 16:39:161101:317/4

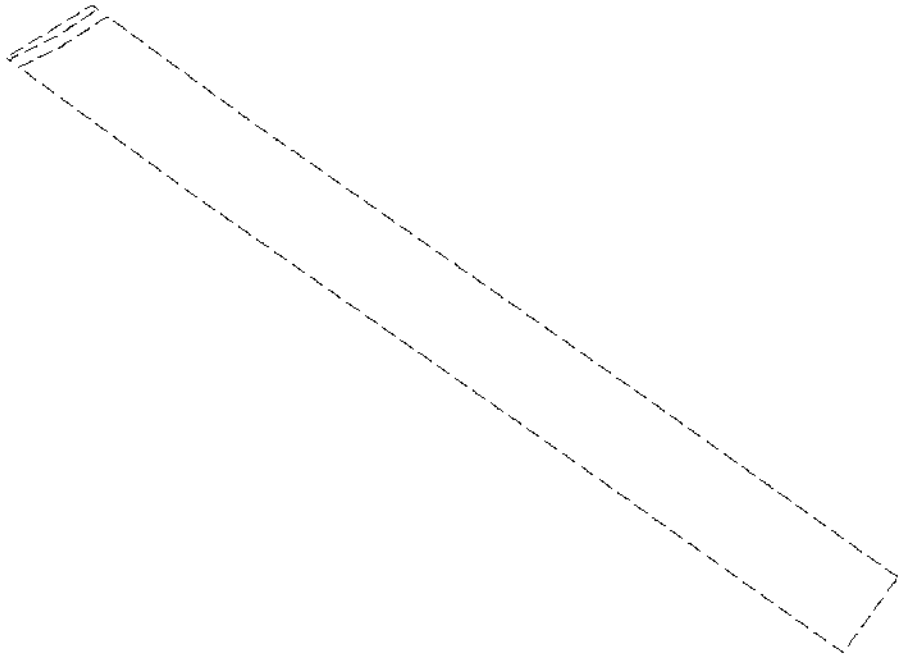

Масштаб 1:4000	Условные обозначения:		

ДОКУМЕНТ ПОДПИСАН
ЭЛЕКТРОННОЙ ПОДПИСЬЮ
Сертификат: 00BB056B7401CB38D2B3576ACDC8425108
Владелец: ФЕДЕРАЛЬНАЯ СЛУЖБА ГОСУДАРСТВЕННОЙ РЕГИСТРАЦИИ, КАДАСТРА И КАРТОГРАФИИ
Действителен: с 27.06.2023 по 19.09.2024

полное наименование должности		инициалы, фамилия

Земельный участок
вид объекта недвижимости

Лист № 5 раздела 4	Всего листов раздела 4: 7	Всего разделов: 8	Всего листов выписки: 89

21.06.2024г. № КУВИ-001/2024-165450580	
Кадастровый номер:	16:39:161101:317

План (чертеж, схема) части земельного участка	Учетный номер части: 16:39:161101:317/5

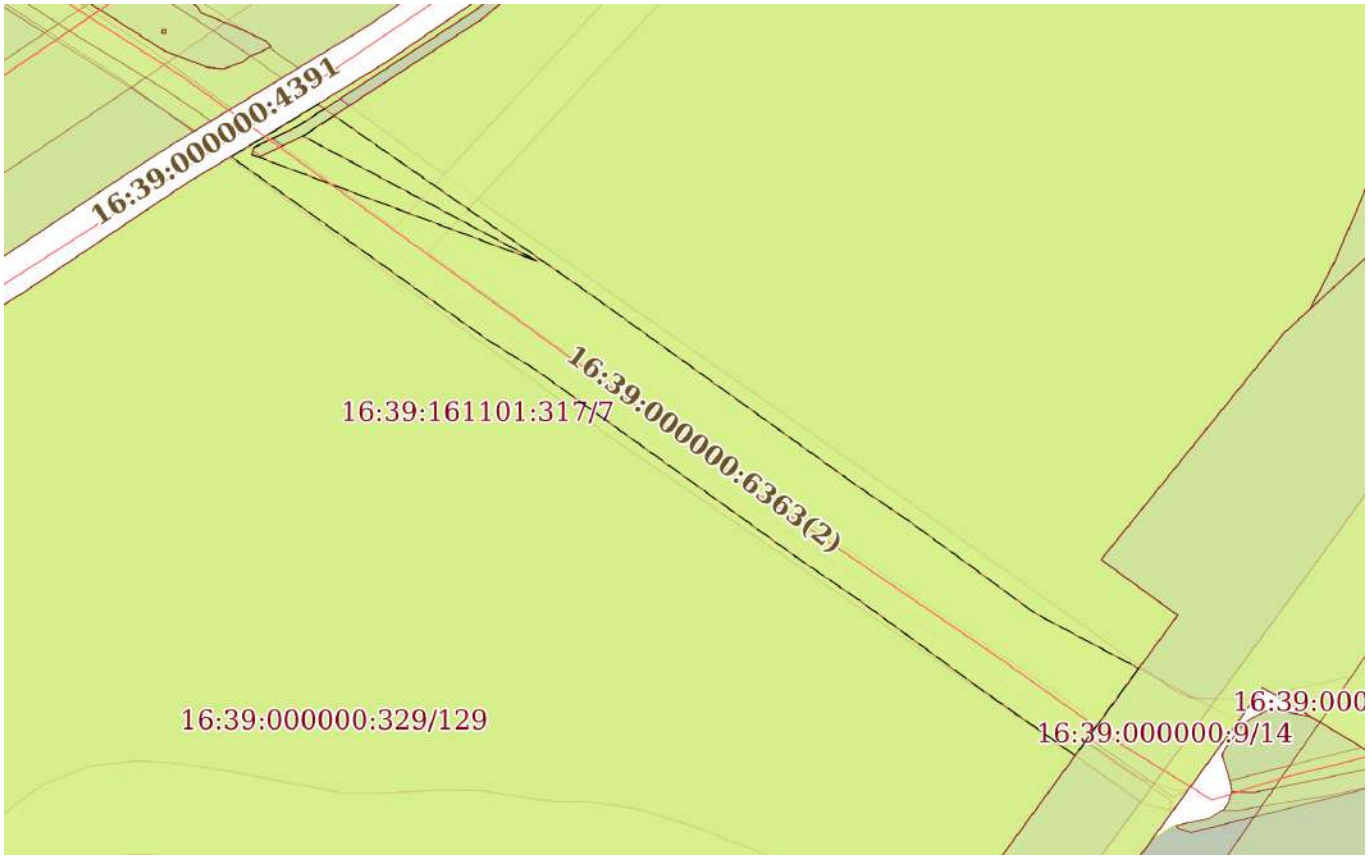

Масштаб 1:4000	Условные обозначения:		

ДОКУМЕНТ ПОДПИСАН
ЭЛЕКТРОННОЙ ПОДПИСЬЮ
Сертификат: 00BB056B7401CB38D2B3576ACDC8425108
Владелец: ФЕДЕРАЛЬНАЯ СЛУЖБА ГОСУДАРСТВЕННОЙ РЕГИСТРАЦИИ, КАДАСТРА И КАРТОГРАФИИ
Действителен: с 27.06.2023 по 19.09.2024

полное наименование должности		инициалы, фамилия

Земельный участок
вид объекта недвижимости

Лист № 6 раздела 4	Всего листов раздела 4: 7	Всего разделов: 8	Всего листов выписки: 89

21.06.2024г. № КУВИ-001/2024-165450580	
Кадастровый номер:	16:39:161101:317

План (чертеж, схема) части земельного участка	Учетный номер части: 16:39:161101:317/6

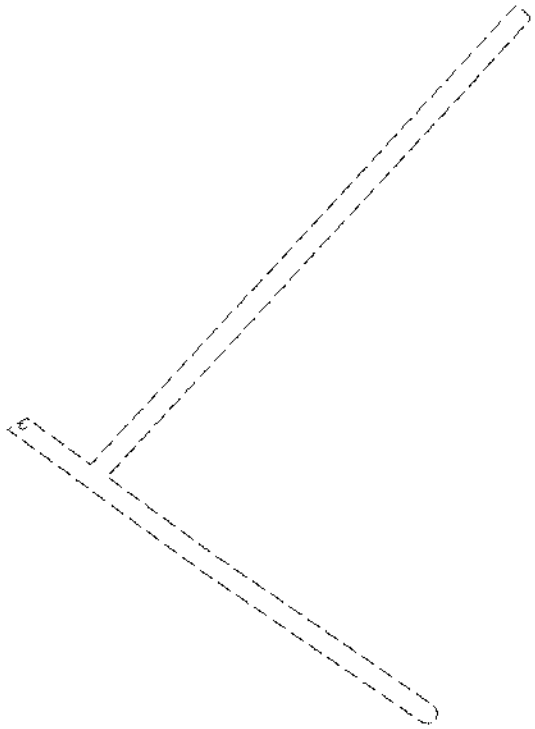

Масштаб 1:8000	Условные обозначения:		

ДОКУМЕНТ ПОДПИСАН
ЭЛЕКТРОННОЙ ПОДПИСЬЮ
Сертификат: 00BB056B7401CB38D2B3576ACDC8425108
Владелец: ФЕДЕРАЛЬНАЯ СЛУЖБА ГОСУДАРСТВЕННОЙ РЕГИСТРАЦИИ, КАДАСТРА И КАРТОГРАФИИ
Действителен: с 27.06.2023 по 19.09.2024

полное наименование должности		инициалы, фамилия

Земельный участок
вид объекта недвижимости

Лист № 7 раздела 4	Всего листов раздела 4: 7	Всего разделов: 8	Всего листов выписки: 89

21.06.2024г. № КУВИ-001/2024-165450580	
Кадастровый номер:	16:39:161101:317

План (чертеж, схема) части земельного участка	Учетный номер части: 16:39:161101:317/7

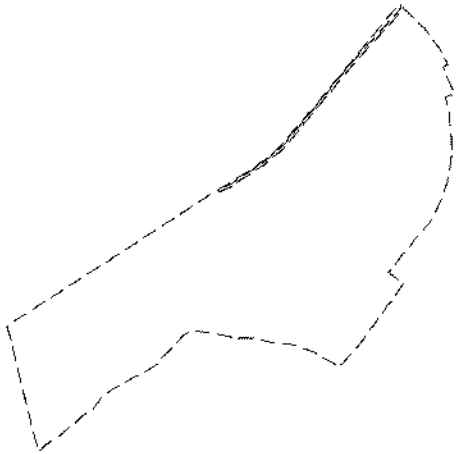

Масштаб 1:20000	Условные обозначения:		

ДОКУМЕНТ ПОДПИСАН
ЭЛЕКТРОННОЙ ПОДПИСЬЮ
Сертификат: 00BB056B7401CB38D2B3576ACDC8425108
Владелец: ФЕДЕРАЛЬНАЯ СЛУЖБА ГОСУДАРСТВЕННОЙ РЕГИСТРАЦИИ, КАДАСТРА И КАРТОГРАФИИ
Действителен: с 27.06.2023 по 19.09.2024

полное наименование должности		инициалы, фамилия

Выписка из Единого государственного реестра недвижимости об объекте недвижимости

Сведения о частях земельного участка

Земельный участок
вид объекта недвижимости

Лист № 1 раздела 4.1	Всего листов раздела 4.1: 10	Всего разделов: 8	Всего листов выписки: 89

21.06.2024г. № КУВИ-001/2024-165450580	
Кадастровый номер:	16:39:161101:317

Учетный номер части	Площадь, м2	Содержание ограничения в использовании или ограничения права на объект недвижимости или обременения объекта недвижимости
1	2	3
16:39:161101:317/1	4954	16:39-6.1421
16:39:161101:317/2	126041	16:00-6.1607
16:39:161101:317/3	28607	16:00-6.4125
16:39:161101:317/4	26688	16:39-6.585
16:39:161101:317/5	27179	16:39-6.129
16:39:161101:317/6	26672	16:39-6.1621
16:39:161101:317/7	559073	16:39-6.2602
	Весь	вид ограничения (обременения): ограничения прав на земельный участок, предусмотренные статьей 56 Земельного кодекса Российской Федерации; Срок действия: не установлен; реквизиты документа-основания: решение о согласовании границ охранной зоны объекта электросетевого хозяйства от 03.10.2023 № 43-20-2023/857 выдан: Федеральная служба по экологическому, технологическому и атомному надзору (ростехнадзор) Приволжское управление; Содержание ограничения (обременения): Постановлением Правительства Российской Федерации №160 от 24.02.2009 г."О порядке установления охранных зон объектов электросетевого хозяйства и особых условий использования земельных участков, расположенных в границах таких зон". В охранных зонах запрещается осуществлять любые действия, которые могут нарушить безопасную работу объектов электросетевого хозяйства, в том числе привести к их повреждению или уничтожению, и (или) повлечь причинение вреда жизни, здоровью граждан и имуществу физических или юридических лиц, а также повлечь нанесение экологического ущерба и возникновение пожаров, в том числе: а) набрасывать на провода и опоры воздушных линий электропередачи посторонние предметы, а также подниматься на опоры воздушных линий электропередачи; б) размещать любые объекты и предметы (материалы) в пределах созданных в соответствии с требованиями нормативно-технических документов проходов и подъездов для доступа к объектам электросетевого хозяйства, а также проводить любые работы и возводить сооружения, которые могут препятствовать доступу к объектам электросетевого хозяйства, без создания необходимых для такого доступа проходов и подъездов; в) находиться в пределах огороженной территории и помещениях распределительных устройств и подстанций, открывать двери и люки распределительных устройств и подстанций, производить переключения и подключения в электрических сетях (указанное требование не распространяется на работников, занятых выполнением разрешенных в

полное наименование должности	ДОКУМЕНТ ПОДПИСАН ЭЛЕКТРОННОЙ ПОДПИСЬЮ Сертификат: 00BB056B7401CB38D2B3576ACDC8425108 Владелец: ФЕДЕРАЛЬНАЯ СЛУЖБА ГОСУДАРСТВЕННОЙ РЕГИСТРАЦИИ, КАДАСТРА И КАРТОГРАФИИ Действителен: с 27.06.2023 по 19.09.2024	инициалы, фамилия

Земельный участок
вид объекта недвижимости

Лист № 2 раздела 4.1	Всего листов раздела 4.1: 10	Всего разделов: 8	Всего листов выписки: 89

21.06.2024г. № КУВИ-001/2024-165450580	
Кадастровый номер:	16:39:161101:317

		установленном порядке работ), разводить огонь в пределах охранных зон вводных и распределительных устройств, подстанций, воздушных линий электропередачи, а также в охранных зонах кабельных линий электропередачи; г) размещать свалки; д) производить работы ударными механизмами, сбрасывать тяжести массой свыше 5 тонн, производить сброс и слив едких и коррозионных веществ и горюче-смазочных материалов (в охранных зонах подземных кабельных линий электропередачи).; Реестровый номер границы: 16:39-6.1421; Вид объекта реестра границ: Зона с особыми условиями использования территории; Вид зоны по документу: ВКЛ 6 кВ ф.14 Биклянь; Тип зоны: Охранная зона инженерных коммуникаций; Номер: 1
	Весь	вид ограничения (обременения): ограничения прав на земельный участок, предусмотренные статьей 56 Земельного кодекса Российской Федерации; Срок действия: не установлен; реквизиты документа-основания: приказ Министерства экологии и природных ресурсов Республики Татарстан от 12.01.2015 № №9-п выдан: Министерством экологии и природных ресурсов Республики Татарстан; письмо от 10.06.2015 № 4319/10 выдан: Министерство экологии и природных ресурсов РТ; Содержание ограничения (обременения): п.15 ст.65 федерального закона от 03.06.2006 N 74-ФЗ "Водный кодекс Российской Федерации" (ред. от 28.12.2013). В границах водоохранных зон запрещаются: 1) использование сточных вод в целях регулирования плодородия почв; (в ред. Федерального закона от 21.10.2013 N 282-ФЗ) 2) размещение кладбищ, скотомогильников, мест захоронения отходов производства и потребления, химических, взрывчатых, токсичных, отравляющих и ядовитых веществ, пунктов захоронения радиоактивных отходов; (в ред. Федерального закона от 11.07.2011 N 190-ФЗ) 3) осуществление авиационных мер по борьбе с вредными организмами; (в ред. Федерального закона от 21.10.2013 N 282-ФЗ) 4) движение и стоянка транспортных средств (кроме специальных транспортных средств), за исключением их движения по дорогам и стоянки на дорогах и в специально оборудованных местах, имеющих твердое покрытие; 5) размещение автозаправочных станций, складов горюче-смазочных материалов (за исключением случаев, если автозаправочные станции, склады горюче-смазочных материалов размещены на территориях портов, судостроительных и судоремонтных организаций, инфраструктуры внутренних водных путей при условии соблюдения требований законодательства в области охраны окружающей среды и настоящего Кодекса), станций технического обслуживания, используемых для технического осмотра и ремонта транспортных средств, осуществление мойки транспортных средств; (п. 5 введен Федеральным законом от 21.10.2013 N 282-ФЗ) 6) размещение специализированных хранилищ пестицидов и агрохимикатов, применение пестицидов и агрохимикатов; (п. 6 введен Федеральным законом от 21.10.2013 N 282-ФЗ) 7) сброс сточных, в том числе дренажных, вод; (п. 7 введен Федеральным законом от 21.10.2013 N 282-ФЗ)8) разведка и добыча общераспространенных полезных ископаемых (за исключением случаев, если разведка и добыча общераспространенных полезных ископаемых осуществляются пользователями недр, осуществляющими разведку и добычу иных видов полезных ископаемых, в границах предоставленных им в соответствии с законодательством Российской Федерации о недрах горных отводов и (или) геологических отводов на основании утвержденного технического

ДОКУМЕНТ ПОДПИСАН
ЭЛЕКТРОННОЙ ПОДПИСЬЮ
Сертификат: 00BB056B7401CB38D2B3576ACDC8425108
Владелец: ФЕДЕРАЛЬНАЯ СЛУЖБА ГОСУДАРСТВЕННОЙ РЕГИСТРАЦИИ, КАДАСТРА И КАРТОГРАФИИ
Действителен: с 27.06.2023 по 19.09.2024

полное наименование должности		инициалы, фамилия

Земельный участок
вид объекта недвижимости

Лист № 3 раздела 4.1	Всего листов раздела 4.1: 10	Всего разделов: 8	Всего листов выписки: 89

21.06.2024г. № КУВИ-001/2024-165450580	
Кадастровый номер:	16:39:161101:317

		проекта в соответствии со статьей 19.1 Закона Российской Федерации от 21 февраля 1992 года N 2395-1 "О недрах"). (п. 8 введен Федеральным законом от 21.10.2013 N 282-ФЗ); Реестровый номер границы: 16:00-6.1607; Вид объекта реестра границ: Зона с особыми условиями использования территории; Вид зоны по документу: водоохранная зона р.Авлашка; Тип зоны: Водоохранная зона; Номер: б/н
	Весь	вид ограничения (обременения): ограничения прав на земельный участок, предусмотренные статьей 56 Земельного кодекса Российской Федерации; Срок действия: не установлен; реквизиты документа-основания: решение о согласовании границ охранной зоны объекта электросетевого хозяйства от 30.12.2022 № 43-20-2019/705 выдан: Федеральная служба по экологическому, технологическому и атомному надзору (Ростехнадзор); Содержание ограничения (обременения): Постановлением Правительства Российской Федерации №160 от 24.02.2009 г."О порядке установления охранных зон объектов электросетевого хозяйства и особых условий использования земельных участков, расположенных в границах таких зон". В охранных зонах запрещается осуществлять любые действия, которые могут нарушить безопасную работу объектов электросетевого хозяйства, в том числе привести к их повреждению или уничтожению, и (или) повлечь причинение вреда жизни, здоровью граждан и имуществу физических или юридических лиц, а также повлечь нанесение экологического ущерба и возникновение пожаров, в том числе: а) набрасывать на провода и опоры воздушных линий электропередачи посторонние предметы, а также подниматься на опоры воздушных линий электропередачи; б) размещать любые объекты и предметы (материалы) в пределах созданных в соответствии с требованиями нормативно-технических документов проходов и подъездов для доступа к объектам электросетевого хозяйства, а также проводить любые работы и возводить сооружения, которые могут препятствовать доступу к объектам электросетевого хозяйства, без создания необходимых для такого доступа проходов и подъездов; в) находиться в пределах огороженной территории и помещениях распределительных устройств и подстанций, открывать двери и люки распределительных устройств и подстанций, производить переключения и подключения в электрических сетях (указанное требование не распространяется на работников, занятых выполнением разрешенных в установленном порядке работ), разводить огонь в пределах охранных зон вводных и распределительных устройств, подстанций, воздушных линий электропередачи, а также в охранных зонах кабельных линий электропередачи; г) размещать свалки; д) производить работы ударными механизмами, сбрасывать тяжести массой свыше 5 тонн, производить сброс и слив едких и коррозионных веществ и горюче-смазочных материалов (в охранных зонах подземных кабельных линий электропередачи).; Реестровый номер границы: 16:00-6.4125; Вид объекта реестра границ: Зона с особыми условиями использования территории; Вид зоны по документу: ВЛ 220 кВ Щёлоков - Бегишево; Тип зоны: Охранная зона инженерных коммуникаций; Номер: ВЛ 220 кВ Щёлоков - Бегишево
	Весь	вид ограничения (обременения): ограничения прав на земельный участок, предусмотренные статьей 56 Земельного кодекса Российской Федерации; Срок действия: не установлен; реквизиты документа-основания: постановление от 14.05.2013 № 2449

ДОКУМЕНТ ПОДПИСАН
ЭЛЕКТРОННОЙ ПОДПИСЬЮ
Сертификат: 00BB056B7401CB38D2B3576ACDC8425108
Владелец: ФЕДЕРАЛЬНАЯ СЛУЖБА ГОСУДАРСТВЕННОЙ РЕГИСТРАЦИИ, КАДАСТРА И КАРТОГРАФИИ
Действителен: с 27.06.2023 по 19.09.2024

полное наименование должности		инициалы, фамилия

Земельный участок
вид объекта недвижимости

Лист № 4 раздела 4.1	Всего листов раздела 4.1: 10	Всего разделов: 8	Всего листов выписки: 89

21.06.2024г. № КУВИ-001/2024-165450580	
Кадастровый номер:	16:39:161101:317

		выдан: Исполнительный комитет Тукаевского муниципального района; Содержание ограничения (обременения): В охранных зонах трубопроводов запрещается производить всякого рода действия, могущие нарушить нормальную эксплуатацию трубопроводов либо привести к их повреждению, в частности: а) перемещать, засыпать и ломать опознавательные и сигнальные знаки, контрольно-измерительные пункты; б) открывать люки, калитки и двери необслуживаемых усилительных пунктов кабельной связи, ограждений узлов линейной арматуры, станций катодной и дренажной защиты, линейных и смотровых колодцев и других линейных устройств, открывать и закрывать краны и задвижки, отключать или включать средства связи, энергоснабжения и телемеханики трубопроводов; в) устраивать всякого рода свалки, выливать растворы кислот, солей и щелочей; г) разрушать берегоукрепительные сооружения, водопропускные устройства, земляные и иные сооружения (устройства), предохраняющие трубопроводы от разрушения, а прилегающую территорию и окружающую местность - от аварийного разлива транспортируемой продукции; д) бросать якоря, проходить с отданными якорями, цепями, лотами, волокушами и тралами, производить дноуглубительные и землечерпальные работы е) разводить огонь и размещать какие-либо открытые или за крытые источники огня. ж) возводить любые постройки и сооружения на расстоянии ближе 1000м от оси аммиакопровода запрещается: строить коллективные сады с жилыми домами, устраивать массовые спортивные соревнования, соревнования с участием зрителей, купания, массовый отдых людей, любительское рыболовство, расположение временных полевых жилищ и станов любого назначения, за гоны для скота; з) высаживать деревья и кустарники всех видов, складировать корма, удобрения, материалы, сено и солому, располагать коновязи, содержать скот, выделять рыбопромысловые участки, производить добычу рыбы, а также водных животных и растений, устраивать водопои, производить колку и заготовку льда; и) сооружать проезды и переезды через трассы трубопроводов, устраивать стоянки автомобильного транспорта, тракторов и механизмов, размещать сады и огороды; к) производить мелиоративные земляные работы, сооружать оросительные и осушительные системы; л) производить всякого рода открытые и подземные, горные, строительные, монтажные и взрывные работы, планировку фунта. Письменное разрешение на производство взрывных работ в охранных зонах трубопроводов выдается только после представления предприятием, производящим эти работы, соответствующих материалов, предусмотренных действующими Едиными правилами безопасности при взрывных работах; м) производить геолого-съемочные, геолого-разведочные, поисковые, геодезические и другие изыскательские работы, связанные с устройством скважин, шурфов и взятием проб грунта (кроме почвенных образцов).; Реестровый номер границы: 16:39-6.585; Вид объекта реестра границ: Зона с особыми условиями использования территории; Вид зоны по документу: Охранная зона нефтепровода ОАО "Татнефть" им. В.Д. Шашина НГДУ "Прикамнефть" от кранового узла до ДНС "Биклянь"; Тип зоны: Охранная зона инженерных коммуникаций; Номер: 63
	Весь	вид ограничения (обременения): ограничения прав на земельный участок, предусмотренные статьей 56 Земельного кодекса Российской Федерации; Срок действия: не установлен; реквизиты документа-основания: постановление от 14.05.2013 № 2449

ДОКУМЕНТ ПОДПИСАН
ЭЛЕКТРОННОЙ ПОДПИСЬЮ
Сертификат: 00BB056B7401CB38D2B3576ACDC8425108
Владелец: ФЕДЕРАЛЬНАЯ СЛУЖБА ГОСУДАРСТВЕННОЙ РЕГИСТРАЦИИ, КАДАСТРА И КАРТОГРАФИИ
Действителен: с 27.06.2023 по 19.09.2024

полное наименование должности		инициалы, фамилия

Земельный участок
вид объекта недвижимости

Лист № 5 раздела 4.1	Всего листов раздела 4.1: 10	Всего разделов: 8	Всего листов выписки: 89

21.06.2024г. № КУВИ-001/2024-165450580	
Кадастровый номер:	16:39:161101:317

		выдан: Исполнительный комитет Тукаевского муниципального района; Содержание ограничения (обременения): В охранных зонах трубопроводов запрещается производить всякого рода действия, могущие нарушить нормальную эксплуатацию трубопроводов либо привести к их повреждению, в частности: а) перемещать, засыпать и ломать опознавательные и сигнальные знаки, контрольно-измерительные пункты; б) открывать люки, калитки и двери необслуживаемых усилительных пунктов кабельной связи, ограждений узлов линейной арматуры, станций катодной и дренажной защиты, линейных и смотровых колодцев и других линейных устройств, открывать и закрывать краны и задвижки, отключать или включать средства связи, энергоснабжения и телемеханики трубопроводов; в) устраивать всякого рода свалки, выливать растворы кислот, солей и щелочей; г) разрушать берегоукрепительные сооружения, водопропускные устройства, земляные и иные сооружения (устройства), предохраняющие трубопроводы от разрушения, а прилегающую территорию и окружающую местность - от аварийного разлива транспортируемой продукции; д) бросать якоря, проходить с отданными якорями, цепями, лотами, волокушами и тралами, производить дноуглубительные и землечерпальные работы е) разводить огонь и размещать какие-либо открытые или за крытые источники огня. ж) возводить любые постройки и сооружения на расстоянии ближе 1000м от оси аммиакопровода запрещается: строить коллективные сады с жилыми домами, устраивать массовые спортивные соревнования, соревнования с участием зрителей, купания, массовый отдых людей, любительское рыболовство, расположение временных полевых жилищ и станов любого назначения, за гоны для скота; з) высаживать деревья и кустарники всех видов, складировать корма, удобрения, материалы, сено и солому, располагать коновязи, содержать скот, выделять рыбопромысловые участки, производить добычу рыбы, а также водных животных и растений, устраивать водопои, производить колку и заготовку льда; и) сооружать проезды и переезды через трассы трубопроводов, устраивать стоянки автомобильного транспорта, тракторов и механизмов, размещать сады и огороды; к) производить мелиоративные земляные работы, сооружать оросительные и осушительные системы; л) производить всякого рода открытые и подземные, горные, строительные, монтажные и взрывные работы, планировку фунта. Письменное разрешение на производство взрывных работ в охранных зонах трубопроводов выдается только после представления предприятием, производящим эти работы, соответствующих материалов, предусмотренных действующими Едиными правилами безопасности при взрывных работах; м) производить геолого-съемочные, геолого-разведочные, поисковые, геодезические и другие изыскательские работы, связанные с устройством скважин, шурфов и взятием проб грунта (кроме почвенных образцов).; Реестровый номер границы: 16:39-6.129; Вид объекта реестра границ: Зона с особыми условиями использования территории; Вид зоны по документу: Охранная зона № 1 водовода ОАО "Татнефть" им. В.Д. Шашина НГДУ "Прикамнефть" от КНС-16 до кранового узла; Тип зоны: Охранная зона инженерных коммуникаций; Номер: 62
	Весь	вид ограничения (обременения): ограничения прав на земельный участок, предусмотренные статьей 56 Земельного кодекса Российской Федерации; Срок действия: не установлен; реквизиты документа-основания: постановление от 24.02.2009 № 160

ДОКУМЕНТ ПОДПИСАН
ЭЛЕКТРОННОЙ ПОДПИСЬЮ
Сертификат: 00BB056B7401CB38D2B3576ACDC8425108
Владелец: ФЕДЕРАЛЬНАЯ СЛУЖБА ГОСУДАРСТВЕННОЙ РЕГИСТРАЦИИ, КАДАСТРА И КАРТОГРАФИИ
Действителен: с 27.06.2023 по 19.09.2024

полное наименование должности	инициалы, фамилия

Земельный участок
вид объекта недвижимости

Лист № 6 раздела 4.1	Всего листов раздела 4.1: 10	Всего разделов: 8	Всего листов выписки: 89

21.06.2024г. № КУВИ-001/2024-165450580	
Кадастровый номер:	16:39:161101:317

		выдан: Правительство Российской Федерации; выдержка из "Плана приватизации при преобразовании производственного объединения "Татнефть" в акционерное общество открытого типа" от 19.01.1994 № 22 выдан: Госкомитет Республики Татарстан по управлению госимуществом; справка о балансовой принадлежности от 01.10.2017 № б/н выдан: НГДУ "Прикамнефть" ПАО "Татнефть" имени В.Д. Шашина; доверенность от 10.10.2017 № 3841780 выдан: Галеев Р.Р., временно исполняющий обязанности нотариуса Галеевой Р.М.; доверенность от 04.04.2018 № 3841780 выдан: ПАО Татнефть; письмо от 04.04.2018 № 834-Порг(100) выдан: ПАО Татнефть; приказ от 16.12.2015 № 943 выдан: Минэкономразвития РФ; Содержание ограничения (обременения): Постановлением Правительства Российской Федерации №160 от 24.02.2009 г."О порядке установления охранных зон объектов электросетевого хозяйства и особых условий использования земельных участков, расположенных в границах таких зон". В охранных зонах запрещается осуществлять любые действия, которые могут нарушить безопасную работу объектов электросетевого хозяйства, в том числе привести к их повреждению или уничтожению, и (или) повлечь причинение вреда жизни, здоровью граждан и имуществу физических или юридических лиц, а также повлечь нанесение экологического ущерба и возникновение пожаров, в том числе: а) набрасывать на провода и опоры воздушных линий электропередачи посторонние предметы, а также подниматься на опоры воздушных линий электропередачи; б) размещать любые объекты и предметы (материалы) в пределах созданных в соответствии с требованиями нормативно-технических документов проходов и подъездов для доступа к объектам электросетевого хозяйства, а также проводить любые работы и возводить сооружения, которые могут препятствовать доступу к объектам электросетевого хозяйства, без создания необходимых для такого доступа проходов и подъездов; в) находиться в пределах огороженной территории и помещениях распределительных устройств и подстанций, открывать двери и люки распределительных устройств и подстанций, производить переключения и подключения в электрических сетях (указанное требование не распространяется на работников, занятых выполнением разрешенных в установленном порядке работ), разводить огонь в пределах охранных зон вводных и распределительных устройств, подстанций, воздушных линий электропередачи, а также в охранных зонах кабельных линий электропередачи; г) размещать свалки; д) производить работы ударными механизмами, сбрасывать тяжести массой свыше 5 тонн, производить сброс и слив едких и коррозионных веществ и горюче-смазочных материалов (в охранных зонах подземных кабельных линий электропередачи).; Реестровый номер границы: 16:39-6.1621; Вид объекта реестра границ: Зона с особыми условиями использования территории; Вид зоны по документу: ВЛЭП-6 кВ 19-07; Тип зоны: Охранная зона инженерных коммуникаций; Номер: ВЛЭП-6 кВ 19-07
	Весь	вид ограничения (обременения): ограничения прав на земельный участок, предусмотренные статьей 56 Земельного кодекса Российской Федерации; Срок действия: не установлен; реквизиты документа-основания: приказ Росавиации от 18.02.2020 № 195-П "Об установлении приаэродромной территории аэродрома Бегишево (Нижнекамск)"я на приаэродромной территории подзон и Правил разрешения разногласий, возникающих между высшими исполнительными органами государственной власти субъектов

ДОКУМЕНТ ПОДПИСАН
ЭЛЕКТРОННОЙ ПОДПИСЬЮ
Сертификат: 00BB056B7401CB38D2B3576ACDC8425108
Владелец: ФЕДЕРАЛЬНАЯ СЛУЖБА ГОСУДАРСТВЕННОЙ РЕГИСТРАЦИИ, КАДАСТРА И КАРТОГРАФИИ
Действителен: с 27.06.2023 по 19.09.2024

полное наименование должности		инициалы, фамилия

Земельный участок
вид объекта недвижимости

Лист № 7 раздела 4.1	Всего листов раздела 4.1: 10	Всего разделов: 8	Всего листов выписки: 89

21.06.2024г. № КУВИ-001/2024-165450580	
Кадастровый номер:	16:39:161101:317

		Российской Федерации и уполномоченными Правительством Российской Федерации федеральными органами исполнительной власти при согласовании проекта решения об установлении приаэродромной территории» №1460 от 02.12.2017 от 18.02.2020 № 195-П выдан: ФЕДЕРАЛЬНОЕ АГЕНТСТВО ВОЗДУШНОГО ТРАНСПОРТА (Росавиация); Содержание ограничения (обременения): В пределах шестой подзоны приаэродромной территории запрещается размещать объекты, способствующие привлечению и массовому скоплению птиц. К таким объектам относятся: объекты размещения отходов, скотомогильники, фермы, зернохранилища, элеваторы, продуктовые склады, прочие складские помещения, предназначенные для хранения продуктов, теплицы, птицефермы, зверофермы, животноводческие предприятия и другие объекты привлекательные для птиц наличием открытых источников корма. Запрещаются сельскохозяйственные работы на территории аэродрома, за исключением сенокошения. Размещение объектов, потенциально являющихся местами скопления птиц (или сохранение существующих объектов, с выявленными местами скопления птиц) на приаэродромной территории в границах шестой подзоны, допустимо в случае выполнения орнитологического обследования и подготовки заключения по оценке влияния объекта на безопасность полётов, а также при подтверждении регулярного дальнейшего проведения мероприятий по предотвращению скопления птиц на объекте.; Реестровый номер границы: 16:39-6.2606; Вид объекта реестра границ: Зона с особыми условиями использования территории; Вид зоны по документу: Шестая подзона Приаэродромной территории АО «АЭРОПОРТ БЕГИШЕВО»; Тип зоны: Охранная зона транспорта
	Весь	вид ограничения (обременения): ограничения прав на земельный участок, предусмотренные статьей 56 Земельного кодекса Российской Федерации; Срок действия: не установлен; реквизиты документа-основания: приказ Росавиации от 18.02.2020 № 195-П "Об установлении приаэродромной территории аэродрома Бегишево (Нижнекамск)" от 18.02.2020 № 195-П выдан: ФЕДЕРАЛЬНОЕ АГЕНТСТВО ВОЗДУШНОГО ТРАНСПОРТА (Росавиация); Содержание ограничения (обременения): В пределах третьей подзоны приаэродромной территории запрещается размещать объекты, высота которых превышает ограничения, установленные уполномоченным Правительством Российской Федерации федеральным органом исполнительной власти при установлении соответствующей приаэродромной территории. Для объектов недвижимости, права на которые возникли у граждан или юридических лиц до установления приаэродромной территории, и объектов, в отношении которых выдано разрешение на строительство до установления приаэродромной территории (далее – существующие объекты) в целях сохранения законных прав граждан и юридических лиц и обеспечения безопасности полётов в случае превышения установленных ограничений по предельной абсолютной высоте существующих объектов, на каждый существующий объект необходимо наличие согласования строительства объекта в границах приаэродромной территории, выданного уполномоченным органом (далее – Согласование строительства) и документа, подтверждающего отсутствие влияния объекта капитального строительства на безопасность

ДОКУМЕНТ ПОДПИСАН
ЭЛЕКТРОННОЙ ПОДПИСЬЮ
Сертификат: 00BB056B7401CB38D2B3576ACDC8425108
Владелец: ФЕДЕРАЛЬНАЯ СЛУЖБА ГОСУДАРСТВЕННОЙ РЕГИСТРАЦИИ, КАДАСТРА И КАРТОГРАФИИ
Действителен: с 27.06.2023 по 19.09.2024

полное наименование должности		инициалы, фамилия

Земельный участок
вид объекта недвижимости

Лист № 8 раздела 4.1	Всего листов раздела 4.1: 10	Всего разделов: 8	Всего листов выписки: 89

21.06.2024г. № КУВИ-001/2024-165450580	
Кадастровый номер:	16:39:161101:317

		полётов, в том числе и документа, подтверждающего отсутствие влияния объекта капитального строительства на безопасность полётов, в том числе на работу средств радиотехнического обеспечения полётов воздушных судов, подготовленного специализированной организацией, либо научно-исследовательским институтом гражданской авиации, в соответствии с порядком, установленным действующим законодательством РФ (аэронавигационное рассмотрение).; Реестровый номер границы: 16:39-6.2604; Вид объекта реестра границ: Зона с особыми условиями использования территории; Вид зоны по документу: Третья подзона приаэродромной территории аэродрома гражданской авиации Нижнекамск (Бегишево)
	Весь	вид ограничения (обременения): ограничения прав на земельный участок, предусмотренные статьей 56 Земельного кодекса Российской Федерации; Срок действия: не установлен; реквизиты документа-основания: приказ Росавиации № 661-П от 14.08.2023 г. Об установлении приаэродромной территории аэродрома гражданской авиации Нижнекамск (Бегишево) от 14.08.2023 № 661-П выдан: ФЕДЕРАЛЬНОЕ АГЕНТСТВО ВОЗДУШНОГО ТРАНСПОРТА (Росавиация; приказ Росавиации от 18.02.2020 № 195-П "Об установлении приаэродромной территории аэродрома Бегишево (Нижнекамск)" от 18.02.2020 № 195-П выдан: ФЕДЕРАЛЬНОЕ АГЕНТСТВО ВОЗДУШНОГО ТРАНСПОРТА (Росавиация; Содержание ограничения (обременения): В пределах четвертой подзоны приаэродромной территории запрещается: 1. размещать объекты, создающие помехи в работе наземных средств и систем обслуживания воздушного движения, навигации, посадки и связи, предназначенных для организации воздушного движения и расположенных вне первой подзоны. 2. без согласования с оператором аэродрома размещение объектов, превышающих высотные ограничения: сектор 1 от 204 м до 204 м. сектор 2 от 176 м до 176 м. сектор 3 от 198 м до 198 м; сектор 4 от 191 м до 191 м; сектор 5 от 205 м до 205 м. сектор 6 от 196 м до 196 м. сектор 7 от 219 м до 219 м. сектор 8 от 181 м до 181 м. сектор 9 от 165 м до 165 м. сектор 10 от 198 м до 214 м. сектор 11 от 214 м до 218 м. сектор 12 от 218 м до 223 м. сектор 13 от 223 м до 227 м. сектор 14 от 227 м до 231 м. сектор 15 от 231 м до 236 м. сектор 16 от 236 м до 240 м. сектор 17 от 240 м до 245 м. сектор 18 от 245 м до 249 м. сектор 19 от 249 м до 253 м. сектор 20 от 253 м до 258 м. сектор 21 от 258 м до 262 м. сектор 22 от 262 м до 266 м. сектор 23 от 266 м до 271 м. сектор 24 от 271 м до 275 м. сектор 25 от 275 м до 279 м. сектор 26 от 279 м до 284 м. сектор 27 от 284 м до 288 м. сектор 28 от 288 м до 293 м. сектор 29 от 293 м до 297 м. сектор 30 от 297 м до 301 м. сектор 31 от 301 м до 306 м. сектор 32 от 306 м до 310 м. сектор 33 от 310 м до 314 м. сектор 34 от 314 м до 319 м. сектор 35 от 319 м до 323 м. сектор 36 от 323 м до 327 м. сектор 37 от 327 м до 332 м. сектор 38 от 332 м до 336 м. сектор 39 от 196 м до 211 м. сектор 40 от 196 м до 202 м. сектор 41 от 202 м до 209 м. сектор 42 от 209 м до 215 м. сектор 43 от 215 м до 222 м. сектор 44 от 222 м до 228 м. сектор 45 от 228 м до 235 м. сектор 46 от 235 м до 241 м. сектор 47 от 241 м до 248 м. сектор 48 от 248 м до 254 м. сектор 49 от 254 м до 261 м. сектор 50 от 261 м до 266 м. сектор 51 от 336 м до 378 м. сектор 52 от 378 м до 384 м. сектор 53 от 336 м до 404 м. сектор 54 от 404 м до 411 м. сектор 55 от 411 м до 417 м. сектор 56 от

ДОКУМЕНТ ПОДПИСАН
ЭЛЕКТРОННОЙ ПОДПИСЬЮ
Сертификат: 00BB056B7401CB38D2B3576ACDC8425108
Владелец: ФЕДЕРАЛЬНАЯ СЛУЖБА ГОСУДАРСТВЕННОЙ РЕГИСТРАЦИИ, КАДАСТРА И КАРТОГРАФИИ
Действителен: с 27.06.2023 по 19.09.2024

полное наименование должности		инициалы, фамилия

Земельный участок			
вид объекта недвижимости			
Лист № 9 раздела 4.1	Всего листов раздела 4.1: 10	Всего разделов: 8	Всего листов выписки: 89
21.06.2024г. № КУВИ-001/2024-165450580			
Кадастровый номер:	16:39:161101:317		

		586 м до 597 м. сектор 57 от 597 м до 612 м. сектор 58 от 612 м до 627 м. сектор 59 от 627 м до 642 м. сектор 60 от 642 м до 657 м. сектор 61 от 657 м до 672 м. сектор 62 от 672 м до 687 м. сектор 63 от 687 м до 702 м. сектор 64 от 702 м до 717 м.; Реестровый номер границы: 16:39-6.2600; Вид объекта реестра границ: Зона с особыми условиями использования территории; Вид зоны по документу: Четвёртая подзона Приаэродромной территории АО «АЭРОПОРТ БЕГИШЕВО»»
	Весь	вид ограничения (обременения): ограничения прав на земельный участок, предусмотренные статьей 56 Земельного кодекса Российской Федерации; Срок действия: не установлен; реквизиты документа-основания: приказ Росавиации от 18.02.2020 № 195-П "Об установлении приаэродромной территории аэродрома Бегишево (Нижнекамск)" от 18.02.2020 № 195-П выдан: ФЕДЕРАЛЬНОЕ АГЕНТСТВО ВОЗДУШНОГО ТРАНСПОРТА (Росавиация); Содержание ограничения (обременения): В пределах пятой подзоны приаэродромной территории запрещается: 1. размещать опасные производственные объекты, определенные Федеральным законом "О промышленной безопасности опасных производственных объектов" № 116-ФЗ, функционирование которых может повлиять на безопасность полетов воздушных судов. 2. вводятся ограничения на строительство опасных производственных объектов, не относящихся к инфраструктуре аэропорта: складов нефти и нефтепродуктов, магистральных трубопроводов: газопроводов, нефтепроводов, нефтепродуктопроводов и сооружений на них. 3. магистральные газопроводы и сооружения на них, из которых возможен выброс или утечка газа в атмосферу, должны располагаться за пределами полос воздушных подходов к аэродромам. Другие опасные производственные объекты, определенные Федеральным законом "О промышленной безопасности опасных производственных объектов", функционирование которых может повлиять на безопасность полетов воздушных судов (компрессорные станции магистральных газопроводов, магистральные трубопроводы сжиженных углеводородных газов, склады вооружений и боеприпасов, АЭС и т.п.) должны располагаться на удалении от границы пятой подзоны, определённом с учетом максимального радиуса зон поражения в случаях происшествий техногенного характера на опасных производственных объектах. Отсутствие влияния на безопасность воздушных судов в границах пятой подзоны приаэродромной территории аэродрома устанавливается на основании декларации промышленной безопасности опасного производственного объекта I -II класса, подготовленной в соответствии с Федеральным законом «О промышленной безопасности опасных производственных объектов (с изменениями на 7 марта 2017 года)» № 116-ФЗ. При невозможности соблюдения нормативных расстояний сооружение опасных производственных объектов должно выполняться на основании специальных технических условий (СТУ), разработанных для конкретного объекта капитального строительства, и содержащих дополнительные технические требования, обеспечивающие безопасную эксплуатацию и функционирование объектов и сооружений.; Реестровый номер границы: 16:39-6.2607; Вид объекта реестра границ: Зона с особыми условиями использования территории; Вид зоны по документу: Пятая подзона Приаэродромной территории АО «АЭРОПОРТ БЕГИШЕВО»; Тип зоны: Охранная зона транспорта

ДОКУМЕНТ ПОДПИСАН
ЭЛЕКТРОННОЙ ПОДПИСЬЮ
Сертификат: 00BB056B7401CB38D2B3576ACDC8425108
Владелец: ФЕДЕРАЛЬНАЯ СЛУЖБА ГОСУДАРСТВЕННОЙ РЕГИСТРАЦИИ, КАДАСТРА И КАРТОГРАФИИ
Действителен: с 27.06.2023 по 19.09.2024

полное наименование должности		инициалы, фамилия

Земельный участок
вид объекта недвижимости

Лист № 10 раздела 4.1	Всего листов раздела 4.1: 10	Всего разделов: 8	Всего листов выписки: 89

21.06.2024г. № КУВИ-001/2024-165450580	
Кадастровый номер:	16:39:161101:317

	Весь	вид ограничения (обременения): ограничения прав на земельный участок, предусмотренные статьей 56 Земельного кодекса Российской Федерации; Срок действия: не установлен; реквизиты документа-основания: приказ "Об установлении приаэродромной территории аэродрома аэродрома Бегишево (Нижнекамск)" от 18.02.2020 № 195-П выдан: ФЕДЕРАЛЬНОЕ АГЕНТСТВО ВОЗДУШНОГО ТРАНСПОРТА (Росавиация); Содержание ограничения (обременения): в пределах Приаэродромной территории (в целях обеспечения безопасности полетов и исключения вредного воздействия на здоровье людей и деятельность организаций) устанавливается зона с особыми условиями использования территории (ЗОУИТ) в составе семи подзон; Реестровый номер границы: 16:39-6.2605; Вид объекта реестра границ: Зона с особыми условиями использования территории; Вид зоны по документу: Приаэродромная территория аэродрома гражданской авиации Нижнекамск (Бегишево)

ДОКУМЕНТ ПОДПИСАН
ЭЛЕКТРОННОЙ ПОДПИСЬЮ
Сертификат: 00BB056B7401CB38D2B3576ACDC8425108
Владелец: ФЕДЕРАЛЬНАЯ СЛУЖБА ГОСУДАРСТВЕННОЙ РЕГИСТРАЦИИ, КАДАСТРА И КАРТОГРАФИИ
Действителен: с 27.06.2023 по 19.09.2024

полное наименование должности		инициалы, фамилия

Выписка из Единого государственного реестра недвижимости об объекте недвижимости

Сведения о частях земельного участка

Земельный участок
вид объекта недвижимости

Лист № 1 раздела 4.2	Всего листов раздела 4.2: 27	Всего разделов: 8	Всего листов выписки: 89

21.06.2024г. № КУВИ-001/2024-165450580	
Кадастровый номер:	16:39:161101:317

Сведения о характерных точках границы части (частей) земельного участка

Учетный номер части: 16:39:161101:317/1

Система координат

Номер точки	Координаты, м		Описание закрепления на местности	Средняя квадратичная погрешность определения координат характерных точек границ земельного участка, м
	X	Y		
1	2	3	4	5
1	450425.15	2300954.06	-	-
2	450414.19	2300933.35	-	-
3	450422.98	2300933.2	-	-
4	450426.99	2300929.12	-	-
5	450430.37	2300935.18	-	-
6	450457.12	2300919.93	-	-
7	450452.47	2300909.47	-	-
8	450477.97	2300891.27	-	-
9	450487.41	2300889.89	-	-
10	450487.83	2300890.03	-	-
11	450494.02	2300902.52	-	-
12	450552.18	2300912.49	-	-
13	450553.07	2300911.92	-	-
14	450654.82	2300946.07	-	-
15	450664.62	2300962.15	-	-
16	450660.58	2300967.04	-	-
17	450651.24	2300969.41	-	-
18	450646.91	2300966.35	-	-
19	450485.74	2300911.4	-	-
20	450445.41	2300940.15	-	-
21	450434.93	2300950.87	-	-

ДОКУМЕНТ ПОДПИСАН
ЭЛЕКТРОННОЙ ПОДПИСЬЮ
Сертификат: 00BB056B7401CB38D2B3576ACDC8425108
Владелец: ФЕДЕРАЛЬНАЯ СЛУЖБА ГОСУДАРСТВЕННОЙ РЕГИСТРАЦИИ, КАДАСТРА И КАРТОГРАФИИ
Действителен: с 27.06.2023 по 19.09.2024

полное наименование должности	инициалы, фамилия

Земельный участок
вид объекта недвижимости

Лист № 2 раздела 4.2	Всего листов раздела 4.2: 27	Всего разделов: 8	Всего листов выписки: 89

21.06.2024г. № КУВИ-001/2024-165450580	
Кадастровый номер:	16:39:161101:317

1	2	3	4	5
22	450427.64	2300954.02	-	-
23	450425.15	2300954.06	-	-

ДОКУМЕНТ ПОДПИСАН
ЭЛЕКТРОННОЙ ПОДПИСЬЮ
Сертификат: 00BB056B7401CB38D2B3576ACDC8425108
Владелец: ФЕДЕРАЛЬНАЯ СЛУЖБА ГОСУДАРСТВЕННОЙ РЕГИСТРАЦИИ, КАДАСТРА И КАРТОГРАФИИ
Действителен: с 27.06.2023 по 19.09.2024

полное наименование должности	инициалы, фамилия

Земельный участок
вид объекта недвижимости

Лист № 3 раздела 4.2	Всего листов раздела 4.2: 27	Всего разделов: 8	Всего листов выписки: 89

21.06.2024г. № КУВИ-001/2024-165450580	
Кадастровый номер:	16:39:161101:317

Сведения о характерных точках границы части (частей) земельного участка

Учетный номер части: 16:39:161101:317/2

Система координат

Номер точки	Координаты, м		Описание закрепления на местности	Средняя квадратичная погрешность определения координат характерных точек границ земельного участка, м
	X	Y		
1	2	3	4	5
1	450427.69	2300885.03	-	-
2	450431.48	2300906.18	-	-
3	450431.69	2300907.41	-	-
4	450421.77	2300912.08	-	-
5	450418.37	2300913.68	-	-
6	450418.93	2300914.69	-	-
7	450430.37	2300935.18	-	-
8	450435.34	2300932.34	-	-
9	450435.62	2300934.72	-	-
10	450438.96	2300944.54	-	-
11	450446.09	2300963.88	-	-
12	450448.47	2300969.72	-	-
13	450451.91	2300975.63	-	-
14	450465.93	2300989.99	-	-
15	450477.17	2300998.68	-	-
16	450492.77	2301010.79	-	-
17	450513.27	2301027.05	-	-
18	450526.41	2301039.1	-	-
19	450533.66	2301048.11	-	-
20	450549.26	2301069.14	-	-
21	450553.93	2301079.61	-	-
22	450563.57	2301103.96	-	-
23	450566.8	2301124.15	-	-
24	450572.27	2301152.1	-	-

ДОКУМЕНТ ПОДПИСАН
ЭЛЕКТРОННОЙ ПОДПИСЬЮ
Сертификат: 00BB056B7401CB38D2B3576ACDC8425108
Владелец: ФЕДЕРАЛЬНАЯ СЛУЖБА ГОСУДАРСТВЕННОЙ РЕГИСТРАЦИИ, КАДАСТРА И КАРТОГРАФИИ
Действителен: с 27.06.2023 по 19.09.2024

полное наименование должности		инициалы, фамилия

Земельный участок
вид объекта недвижимости

Лист № 4 раздела 4.2	Всего листов раздела 4.2: 27	Всего разделов: 8	Всего листов выписки: 89

21.06.2024г. № КУВИ-001/2024-165450580	
Кадастровый номер:	16:39:161101:317

1	2	3	4	5
25	450574.95	2301169.96	-	-
26	450577.97	2301195.97	-	-
27	450577.98	2301202.79	-	-
28	450577.13	2301208.61	-	-
29	450425.76	2300955.21	-	-
30	450391.46	2300890.4	-	-
31	450424.05	2300869.73	-	-
32	450425.47	2300873.74	-	-
1	450427.69	2300885.03	-	-
1	450639.1	2301413.69	-	-
2	450643.44	2301423.34	-	-
3	450648.34	2301434.01	-	-
4	450651.9	2301439.74	-	-
5	450662.26	2301455.95	-	-
6	450665.05	2301460.37	-	-
7	450680.1	2301490.84	-	-
8	450689.73	2301515.19	-	-
9	450695.3	2301536.63	-	-
10	450698.33	2301562.65	-	-
11	450699.89	2301579.88	-	-
12	450696.1	2301605.79	-	-
13	450694.1	2301617.66	-	-
14	450690.32	2301633.62	-	-
15	450688.96	2301637.62	-	-
16	450688.68	2301653.33	-	-
17	450689.65	2301667.99	-	-
18	450690.9	2301677.22	-	-
19	450693.74	2301686.7	-	-
20	450698.96	2301691.17	-	-

ДОКУМЕНТ ПОДПИСАН
ЭЛЕКТРОННОЙ ПОДПИСЬЮ
Сертификат: 00BB056B7401CB38D2B3576ACDC8425108
Владелец: ФЕДЕРАЛЬНАЯ СЛУЖБА ГОСУДАРСТВЕННОЙ РЕГИСТРАЦИИ, КАДАСТРА И КАРТОГРАФИИ
Действителен: с 27.06.2023 по 19.09.2024

полное наименование должности	инициалы, фамилия

Земельный участок
вид объекта недвижимости

Лист № 5 раздела 4.2	Всего листов раздела 4.2: 27	Всего разделов: 8	Всего листов выписки: 89

21.06.2024г. № КУВИ-001/2024-165450580	
Кадастровый номер:	16:39:161101:317

1	2	3	4	5
21	450706.2	2301696.59	-	-
22	450726.71	2301712.84	-	-
23	450742.3	2301733.86	-	-
24	450742.71	2301734.5	-	-
25	450743.64	2301735.61	-	-
26	450759.24	2301756.63	-	-
27	450767.27	2301768.62	-	-
28	450771.95	2301778.77	-	-
29	450780.28	2301799.81	-	-
30	450785.5	2301810.13	-	-
31	450789.7	2301814.46	-	-
32	450814.04	2301828.73	-	-
33	450828.73	2301837.24	-	-
34	450844.54	2301849.35	-	-
35	450865.05	2301865.6	-	-
36	450874.96	2301877.64	-	-
37	450885.43	2301889.06	-	-
38	450901.03	2301910.08	-	-
39	450906.28	2301920.23	-	-
40	450915.92	2301944.59	-	-
41	450918.94	2301970.6	-	-
42	450919.51	2301976.53	-	-
43	450918.96	2301980.24	-	-
44	450922.11	2301982.73	-	-
45	450934.92	2301993.01	-	-
46	450946.06	2302007.45	-	-
47	450961.21	2302024.86	-	-
48	450972.69	2302040.34	-	-
49	450994.4	2302063.9	-	-

ДОКУМЕНТ ПОДПИСАН
ЭЛЕКТРОННОЙ ПОДПИСЬЮ
Сертификат: 00BB056B7401CB38D2B3576ACDC8425108
Владелец: ФЕДЕРАЛЬНАЯ СЛУЖБА ГОСУДАРСТВЕННОЙ РЕГИСТРАЦИИ, КАДАСТРА И КАРТОГРАФИИ
Действителен: с 27.06.2023 по 19.09.2024

полное наименование должности		инициалы, фамилия

Земельный участок
вид объекта недвижимости

Лист № 6 раздела 4.2	Всего листов раздела 4.2: 27	Всего разделов: 8	Всего листов выписки: 89

21.06.2024г. № КУВИ-001/2024-165450580	
Кадастровый номер:	16:39:161101:317

1	2	3	4	5
50	451010.12	2302083.77	-	-
51	451025.71	2302104.79	-	-
52	451026.71	2302106.23	-	-
53	451033.39	2302113.15	-	-
54	451049	2302134.17	-	-
55	451056.02	2302147.35	-	-
56	451061.15	2302157.26	-	-
57	451072.73	2302179.58	-	-
58	451079.09	2302192.21	-	-
59	451087.67	2302208.35	-	-
60	451095.29	2302220.36	-	-
61	451099.48	2302225.1	-	-
62	451116.86	2302246.73	-	-
63	451122.43	2302253.56	-	-
64	451137.36	2302265.39	-	-
65	451160.19	2302285.32	-	-
66	451176.01	2302302.16	-	-
67	451190.61	2302318.43	-	-
68	451206.2	2302339.45	-	-
69	451221.91	2302361.58	-	-
70	451230.49	2302377.79	-	-
71	451239.21	2302390.59	-	-
72	451245.67	2302396.31	-	-
73	451249.43	2302399.27	-	-
74	451264.01	2302410.88	-	-
75	451276.16	2302425.88	-	-
76	451291.77	2302446.9	-	-
77	451305.86	2302466.83	-	-
78	451322.74	2302487.68	-	-

ДОКУМЕНТ ПОДПИСАН
ЭЛЕКТРОННОЙ ПОДПИСЬЮ
Сертификат: 00BB056B7401CB38D2B3576ACDC8425108
Владелец: ФЕДЕРАЛЬНАЯ СЛУЖБА ГОСУДАРСТВЕННОЙ РЕГИСТРАЦИИ, КАДАСТРА И КАРТОГРАФИИ
Действителен: с 27.06.2023 по 19.09.2024

полное наименование должности	инициалы, фамилия

Земельный участок
вид объекта недвижимости

Лист № 7 раздела 4.2	Всего листов раздела 4.2: 27	Всего разделов: 8	Всего листов выписки: 89

21.06.2024г. № КУВИ-001/2024-165450580	
Кадастровый номер:	16:39:161101:317

1	2	3	4	5
79	451344.36	2302510.57	-	-
80	451359.95	2302531.6	-	-
81	451370.99	2302547.8	-	-
82	451371.39	2302548.62	-	-
83	451374.1	2302550.24	-	-
84	451394.6	2302566.49	-	-
85	451408.08	2302577.34	-	-
86	451423.68	2302598.36	-	-
87	451432.93	2302612.74	-	-
88	451442.74	2302633.1	-	-
89	451460.11	2302663	-	-
90	451463.35	2302669.18	-	-
91	451478.52	2302698.32	-	-
92	451489.39	2302717.45	-	-
93	451492.86	2302721.87	-	-
94	451507.82	2302733.73	-	-
95	451525.31	2302751.18	-	-
96	451554.61	2302778.93	-	-
97	451564.75	2302787.56	-	-
98	451580.35	2302808.58	-	-
99	451589.98	2302832.93	-	-
100	451593.01	2302858.95	-	-
101	451591.91	2302878.31	-	-
102	451588.11	2302904.23	-	-
103	451582.35	2302934.38	-	-
104	451577.79	2302957.47	-	-
105	451575.8	2302968.59	-	-
106	451575.74	2302968.88	-	-
107	451575.5	2302984.87	-	-

ДОКУМЕНТ ПОДПИСАН
ЭЛЕКТРОННОЙ ПОДПИСЬЮ
Сертификат: 00BB056B7401CB38D2B3576ACDC8425108
Владелец: ФЕДЕРАЛЬНАЯ СЛУЖБА ГОСУДАРСТВЕННОЙ РЕГИСТРАЦИИ, КАДАСТРА И КАРТОГРАФИИ
Действителен: с 27.06.2023 по 19.09.2024

полное наименование должности	инициалы, фамилия

Земельный участок
вид объекта недвижимости

Лист № 8 раздела 4.2	Всего листов раздела 4.2: 27	Всего разделов: 8	Всего листов выписки: 89

21.06.2024г. № КУВИ-001/2024-165450580	
Кадастровый номер:	16:39:161101:317

1	2	3	4	5
108	451575.96	2302994.84	-	-
109	451577.31	2303022.85	-	-
110	451576.99	2303043.6	-	-
111	451573.19	2303069.52	-	-
112	451571.07	2303082.15	-	-
113	451570.8	2303102.28	-	-
114	451567	2303128.19	-	-
115	451555.77	2303163.02	-	-
116	451546.11	2303187.19	-	-
117	451544.67	2303190.72	-	-
118	451534.31	2303214.77	-	-
119	451516.08	2303245.38	-	-
120	451502.62	2303269.49	-	-
121	451491.75	2303283.26	-	-
122	451446.95	2303243.8	-	-
123	451451.04	2303238.61	-	-
124	451464.5	2303214.51	-	-
125	451482.74	2303183.9	-	-
126	451486.88	2303174.28	-	-
127	451488.32	2303170.74	-	-
128	451497.98	2303146.57	-	-
129	451509.2	2303111.74	-	-
130	451510.72	2303101.38	-	-
131	451511.04	2303079.1	-	-
132	451515.41	2303053.07	-	-
133	451520.19	2303038.35	-	-
134	451524.64	2303021.93	-	-
135	451525.45	2302984.13	-	-
136	451525.73	2302965.44	-	-

ДОКУМЕНТ ПОДПИСАН
ЭЛЕКТРОННОЙ ПОДПИСЬЮ
Сертификат: 00BB056B7401CB38D2B3576ACDC8425108
Владелец: ФЕДЕРАЛЬНАЯ СЛУЖБА ГОСУДАРСТВЕННОЙ РЕГИСТРАЦИИ, КАДАСТРА И КАРТОГРАФИИ
Действителен: с 27.06.2023 по 19.09.2024

полное наименование должности	инициалы, фамилия

Земельный участок
вид объекта недвижимости

Лист № 9 раздела 4.2	Всего листов раздела 4.2: 27	Всего разделов: 8	Всего листов выписки: 89

21.06.2024г. № КУВИ-001/2024-165450580	
Кадастровый номер:	16:39:161101:317

1	2	3	4	5
137	451527.64	2302954.88	-	-
138	451529.63	2302943.77	-	-
139	451534.19	2302920.68	-	-
140	451539.96	2302890.53	-	-
141	451541.86	2302877.57	-	-
142	451542.96	2302858.2	-	-
143	451541.44	2302845.19	-	-
144	451536.62	2302833.02	-	-
145	451528.82	2302822.51	-	-
146	451518.68	2302813.88	-	-
147	451489.38	2302786.14	-	-
148	451471.89	2302768.67	-	-
149	451461.64	2302760.55	-	-
150	451457.02	2302756.92	-	-
151	451446.85	2302743.98	-	-
152	451434.79	2302722.76	-	-
153	451419.64	2302693.61	-	-
154	451416.39	2302687.43	-	-
155	451399.01	2302657.55	-	-
156	451389.21	2302637.17	-	-
157	451379.96	2302622.79	-	-
158	451372.15	2302612.28	-	-
159	451358.67	2302601.44	-	-
160	451348.43	2302593.32	-	-
161	451333.46	2302584.33	-	-
162	451332.89	2302583.82	-	-
163	451327.27	2302572.23	-	-
164	451316.23	2302556.03	-	-
165	451308.42	2302545.52	-	-

ДОКУМЕНТ ПОДПИСАН
ЭЛЕКТРОННОЙ ПОДПИСЬЮ
Сертификат: 00BB056B7401CB38D2B3576ACDC8425108
Владелец: ФЕДЕРАЛЬНАЯ СЛУЖБА ГОСУДАРСТВЕННОЙ РЕГИСТРАЦИИ, КАДАСТРА И КАРТОГРАФИИ
Действителен: с 27.06.2023 по 19.09.2024

полное наименование должности	инициалы, фамилия

Земельный участок
вид объекта недвижимости

Лист № 10 раздела 4.2	Всего листов раздела 4.2: 27	Всего разделов: 8	Всего листов выписки: 89

21.06.2024г. № КУВИ-001/2024-165450580	
Кадастровый номер:	16:39:161101:317

1	2	3	4	5
166	451286.81	2302522.63	-	-
167	451269.31	2302501	-	-
168	451263.44	2302493.1	-	-
169	451248.04	2302471.34	-	-
170	451240.24	2302460.83	-	-
171	451228.08	2302445.82	-	-
172	451213.49	2302434.22	-	-
173	451209.75	2302431.24	-	-
174	451200.93	2302423.45	-	-
175	451199.02	2302420.21	-	-
176	451186.77	2302402.22	-	-
177	451178.18	2302386.02	-	-
178	451162.48	2302363.88	-	-
179	451154.67	2302353.37	-	-
180	451140.08	2302337.11	-	-
181	451124.25	2302320.27	-	-
182	451101.43	2302300.35	-	-
183	451091.19	2302292.22	-	-
184	451087.52	2302289.75	-	-
185	451080.93	2302281.69	-	-
186	451063.55	2302260.05	-	-
187	451055.32	2302250.74	-	-
188	451043.95	2302232.79	-	-
189	451035.36	2302216.64	-	-
190	451029.01	2302204.03	-	-
191	451017.42	2302181.7	-	-
192	451012.3	2302171.79	-	-
193	451005.27	2302158.61	-	-
194	450997.47	2302148.1	-	-

полное наименование должности		инициалы, фамилия

ДОКУМЕНТ ПОДПИСАН
ЭЛЕКТРОННОЙ ПОДПИСЬЮ
Сертификат: 00BB056B7401CB38D2B3576ACDC8425108
Владелец: ФЕДЕРАЛЬНАЯ СЛУЖБА ГОСУДАРСТВЕННОЙ РЕГИСТРАЦИИ, КАДАСТРА И КАРТОГРАФИИ
Действителен: с 27.06.2023 по 19.09.2024

Земельный участок
вид объекта недвижимости

Лист № 11 раздела 4.2	Всего листов раздела 4.2: 27	Всего разделов: 8	Всего листов выписки: 89

21.06.2024г. № КУВИ-001/2024-165450580	
Кадастровый номер:	16:39:161101:317

1	2	3	4	5
195	450988.89	2302139.21	-	-
196	450981.99	2302129.22	-	-
197	450974.18	2302118.71	-	-
198	450958.48	2302098.85	-	-
199	450936.44	2302074.93	-	-
200	450933.08	2302070.32	-	-
201	450925.28	2302059.81	-	-
202	450910.14	2302042.4	-	-
203	450898.99	2302027.96	-	-
204	450886.18	2302017.68	-	-
205	450875.94	2302009.56	-	-
206	450864.34	2302003.77	-	-
207	450867.55	2301988.74	-	-
208	450869.45	2301975.78	-	-
209	450868.89	2301969.85	-	-
210	450867.38	2301956.85	-	-
211	450862.56	2301944.68	-	-
212	450857.32	2301934.51	-	-
213	450849.5	2301924	-	-
214	450839.03	2301912.59	-	-
215	450829.12	2301900.54	-	-
216	450818.88	2301892.43	-	-
217	450803.06	2301880.32	-	-
218	450788.37	2301871.8	-	-
219	450760.42	2301855.43	-	-
220	450754.51	2301850.17	-	-
221	450746.41	2301841.81	-	-
222	450745.71	2301840.87	-	-
223	450743.15	2301837.28	-	-

ДОКУМЕНТ ПОДПИСАН
ЭЛЕКТРОННОЙ ПОДПИСЬЮ
Сертификат: 00BB056B7401CB38D2B3576ACDC8425108
Владелец: ФЕДЕРАЛЬНАЯ СЛУЖБА ГОСУДАРСТВЕННОЙ РЕГИСТРАЦИИ, КАДАСТРА И КАРТОГРАФИИ
Действителен: с 27.06.2023 по 19.09.2024

полное наименование должности		инициалы, фамилия

Земельный участок
вид объекта недвижимости

Лист № 12 раздела 4.2	Всего листов раздела 4.2: 27	Всего разделов: 8	Всего листов выписки: 89

21.06.2024г. № КУВИ-001/2024-165450580	
Кадастровый номер:	16:39:161101:317

1	2	3	4	5
224	450736.14	2301823.44	-	-
225	450733.04	2301815.38	-	-
226	450728.22	2301803.2	-	-
227	450723.54	2301793.06	-	-
228	450715.52	2301781.06	-	-
229	450707.71	2301770.55	-	-
230	450702.29	2301764.01	-	-
231	450698.58	2301758.3	-	-
232	450690.77	2301747.79	-	-
233	450680.53	2301739.67	-	-
234	450667.22	2301729.7	-	-
235	450654.47	2301718.78	-	-
236	450650.27	2301713.99	-	-
237	450648.54	2301710.05	-	-
238	450647.05	2301705.13	-	-
239	450642.36	2301689.49	-	-
240	450639.84	2301670.88	-	-
241	450638.63	2301652.59	-	-
242	450638.95	2301634.78	-	-
243	450638.99	2301629.27	-	-
244	450642.16	2301619.92	-	-
245	450645.94	2301603.96	-	-
246	450647.94	2301592.09	-	-
247	450649.84	2301579.14	-	-
248	450648.28	2301561.91	-	-
249	450645.28	2301549.83	-	-
250	450631.48	2301529.9	-	-
251	450627.63	2301520.16	-	-
252	450612.58	2301489.7	-	-

ДОКУМЕНТ ПОДПИСАН
ЭЛЕКТРОННОЙ ПОДПИСЬЮ
Сертификат: 00BB056B7401CB38D2B3576ACDC8425108
Владелец: ФЕДЕРАЛЬНАЯ СЛУЖБА ГОСУДАРСТВЕННОЙ РЕГИСТРАЦИИ, КАДАСТРА И КАРТОГРАФИИ
Действителен: с 27.06.2023 по 19.09.2024

полное наименование должности	инициалы, фамилия

Земельный участок
вид объекта недвижимости

Лист № 13 раздела 4.2	Всего листов раздела 4.2: 27	Всего разделов: 8	Всего листов выписки: 89

21.06.2024г. № КУВИ-001/2024-165450580	
Кадастровый номер:	16:39:161101:317

1	2	3	4	5
253	450609.79	2301485.27	-	-
254	450599.43	2301469.07	-	-
255	450595.87	2301463.33	-	-
256	450590.97	2301452.67	-	-
257	450586.63	2301443.01	-	-
258	450575.6	2301423.9	-	-
259	450569.69	2301411.92	-	-
260	450625.93	2301390.24	-	-
261	450628.07	2301394.57	-	-
1	450639.1	2301413.69	-	-

ДОКУМЕНТ ПОДПИСАН
ЭЛЕКТРОННОЙ ПОДПИСЬЮ
Сертификат: 00BB056B7401CB38D2B3576ACDC8425108
Владелец: ФЕДЕРАЛЬНАЯ СЛУЖБА ГОСУДАРСТВЕННОЙ РЕГИСТРАЦИИ, КАДАСТРА И КАРТОГРАФИИ
Действителен: с 27.06.2023 по 19.09.2024

полное наименование должности		инициалы, фамилия

Земельный участок			
вид объекта недвижимости			
Лист № 14 раздела 4.2	Всего листов раздела 4.2: 27	Всего разделов: 8	Всего листов выписки: 89

21.06.2024г. № КУВИ-001/2024-165450580	
Кадастровый номер:	16:39:161101:317

Сведения о характерных точках границы части (частей) земельного участка

Учетный номер части: 16:39:161101:317/3

Система координат

Номер точки	Координаты, м		Описание закрепления на местности	Средняя квадратичная погрешность определения координат характерных точек границ земельного участка, м
	X	Y		
1	2	3	4	5
1	450642.29	2301688.97	-	-
2	450639.84	2301670.88	-	-
3	450638.63	2301652.59	-	-
4	450638.95	2301634.78	-	-
5	450638.99	2301629.27	-	-
6	450640.22	2301625.64	-	-
7	450980.12	2301641.29	-	-
8	451082.51	2301615.12	-	-
9	451091.04	2301628.12	-	-
10	451048.13	2301689.97	-	-
11	450991.33	2301704.48	-	-
1	450642.29	2301688.97	-	-
1	450979.54	2301678.77	-	-
2	450988.65	2301677.48	-	-
3	450987.37	2301668.43	-	-
4	450978.29	2301669.69	-	-
1	450979.54	2301678.77	-	-
1	450775.15	2301667.2	-	-
2	450781.65	2301667.54	-	-
3	450782.01	2301661.12	-	-
4	450775.32	2301660.74	-	-
1	450775.15	2301667.2	-	-
1	451062.91	2301686.19	-	-
2	451096.95	2301637.13	-	-

ДОКУМЕНТ ПОДПИСАН
ЭЛЕКТРОННОЙ ПОДПИСЬЮ
Сертификат: 00BB056B7401CB38D2B3576ACDC8425108
Владелец: ФЕДЕРАЛЬНАЯ СЛУЖБА ГОСУДАРСТВЕННОЙ РЕГИСТРАЦИИ, КАДАСТРА И КАРТОГРАФИИ
Действителен: с 27.06.2023 по 19.09.2024

полное наименование должности		инициалы, фамилия

Земельный участок
вид объекта недвижимости

Лист № 15 раздела 4.2	Всего листов раздела 4.2: 27	Всего разделов: 8	Всего листов выписки: 89

21.06.2024г. № КУВИ-001/2024-165450580	
Кадастровый номер:	16:39:161101:317

1	2	3	4	5
3	451104.37	2301648.43	-	-
4	451119.49	2301671.73	-	-
1	451062.91	2301686.19	-	-

ДОКУМЕНТ ПОДПИСАН
ЭЛЕКТРОННОЙ ПОДПИСЬЮ
Сертификат: 00BB056B7401CB38D2B3576ACDC8425108
Владелец: ФЕДЕРАЛЬНАЯ СЛУЖБА ГОСУДАРСТВЕННОЙ РЕГИСТРАЦИИ, КАДАСТРА И КАРТОГРАФИИ
Действителен: с 27.06.2023 по 19.09.2024

полное наименование должности	инициалы, фамилия

Земельный участок
вид объекта недвижимости

Лист № 16 раздела 4.2	Всего листов раздела 4.2: 27	Всего разделов: 8	Всего листов выписки: 89

21.06.2024г. № КУВИ-001/2024-165450580	
Кадастровый номер:	16:39:161101:317

Сведения о характерных точках границы части (частей) земельного участка

Учетный номер части: 16:39:161101:317/4

Система координат

Номер точки	Координаты, м		Описание закрепления на местности	Средняя квадратичная погрешность определения координат характерных точек границ земельного участка, м
	X	Y		
1	2	3	4	5
1	451643.72	2303396.59	-	-
2	451627.9	2303385.15	-	-
3	451612	2303373.55	-	-
4	451610.63	2303372.45	-	-
5	451608.02	2303370.65	-	-
6	451606.21	2303369.33	-	-
7	451603.38	2303367.2	-	-
8	451603.36	2303367.2	-	-
9	451614.42	2303351.22	-	-
10	451703.45	2303226.35	-	-
11	451848.51	2303019.14	-	-
12	451917.19	2302925.27	-	-
13	451928.11	2302947.85	-	-
14	451944.39	2302972.77	-	-
15	451889.17	2303048.24	-	-
16	451744.29	2303255.21	-	-
17	451721.48	2303287.2	-	-
18	451678.78	2303347.08	-	-
19	451655.28	2303380.04	-	-
1	451643.72	2303396.59	-	-
1	451948.16	2302967.61	-	-
2	451933.43	2302945.06	-	-
3	451922.13	2302921.7	-	-
4	451920.28	2302921.06	-	-

ДОКУМЕНТ ПОДПИСАН
ЭЛЕКТРОННОЙ ПОДПИСЬЮ
Сертификат: 00BB056B7401CB38D2B3576ACDC8425108
Владелец: ФЕДЕРАЛЬНАЯ СЛУЖБА ГОСУДАРСТВЕННОЙ РЕГИСТРАЦИИ, КАДАСТРА И КАРТОГРАФИИ
Действителен: с 27.06.2023 по 19.09.2024

полное наименование должности	инициалы, фамилия

Земельный участок
вид объекта недвижимости

Лист № 17 раздела 4.2	Всего листов раздела 4.2: 27	Всего разделов: 8	Всего листов выписки: 89

21.06.2024г. № КУВИ-001/2024-165450580	
Кадастровый номер:	16:39:161101:317

1	2	3	4	5
5	451922.36	2302918.21	-	-
6	451933.38	2302936.7	-	-
7	451950.46	2302964.47	-	-
1	451948.16	2302967.61	-	-

ДОКУМЕНТ ПОДПИСАН
ЭЛЕКТРОННОЙ ПОДПИСЬЮ
Сертификат: 00BB056B7401CB38D2B3576ACDC8425108
Владелец: ФЕДЕРАЛЬНАЯ СЛУЖБА ГОСУДАРСТВЕННОЙ РЕГИСТРАЦИИ, КАДАСТРА И КАРТОГРАФИИ
Действителен: с 27.06.2023 по 19.09.2024

полное наименование должности		инициалы, фамилия

Земельный участок
вид объекта недвижимости

Лист № 18 раздела 4.2	Всего листов раздела 4.2: 27	Всего разделов: 8	Всего листов выписки: 89

21.06.2024г. № КУВИ-001/2024-165450580	
Кадастровый номер:	16:39:161101:317

Сведения о характерных точках границы части (частей) земельного участка

Учетный номер части: 16:39:161101:317/5

Система координат

Номер точки	Координаты, м		Описание закрепления на местности	Средняя квадратичная погрешность определения координат характерных точек границ земельного участка, м
	X	Y		
1	2	3	4	5
1	451933.38	2302936.7	-	-
2	451945.18	2302955.89	-	-
3	451942.74	2302959.31	-	-
4	451933.43	2302945.06	-	-
5	451922.13	2302921.7	-	-
6	451918.12	2302920.31	-	-
7	451916.73	2302924.32	-	-
10	451860.8	2303073.98	-	-
8	451928.11	2302947.85	-	-
9	451939.01	2302964.53	-	-
11	451843.92	2303101	-	-
12	451788.71	2303177.91	-	-
13	451741.38	2303243.69	-	-
14	451720.86	2303273.78	-	-
15	451672.01	2303340.62	-	-
16	451642.65	2303395.81	-	-
17	451627.9	2303385.15	-	-
18	451612	2303373.55	-	-
19	451610.63	2303372.45	-	-
20	451608.02	2303370.65	-	-
21	451606.21	2303369.33	-	-
22	451603.38	2303367.2	-	-
23	451603.3	2303367.2	-	-
24	451595.93	2303361.82	-	-

полное наименование должности		инициалы, фамилия

ДОКУМЕНТ ПОДПИСАН
ЭЛЕКТРОННОЙ ПОДПИСЬЮ
Сертификат: 00BB056B7401CB38D2B3576ACDC8425108
Владелец: ФЕДЕРАЛЬНАЯ СЛУЖБА ГОСУДАРСТВЕННОЙ РЕГИСТРАЦИИ, КАДАСТРА И КАРТОГРАФИИ
Действителен: с 27.06.2023 по 19.09.2024

Земельный участок
вид объекта недвижимости

Лист № 19 раздела 4.2	Всего листов раздела 4.2: 27	Всего разделов: 8	Всего листов выписки: 89

21.06.2024г. № КУВИ-001/2024-165450580	
Кадастровый номер:	16:39:161101:317

1	2	3	4	5
25	451631.45	2303311.36	-	-
26	451680.02	2303244.94	-	-
27	451700.42	2303215.01	-	-
28	451748.11	2303148.73	-	-
29	451802.37	2303073.17	-	-
30	451819.21	2303046.19	-	-
31	451917.03	2302909.29	-	-
1	451933.38	2302936.7	-	-

ДОКУМЕНТ ПОДПИСАН
ЭЛЕКТРОННОЙ ПОДПИСЬЮ
Сертификат: 00BB056B7401CB38D2B3576ACDC8425108
Владелец: ФЕДЕРАЛЬНАЯ СЛУЖБА ГОСУДАРСТВЕННОЙ РЕГИСТРАЦИИ, КАДАСТРА И КАРТОГРАФИИ
Действителен: с 27.06.2023 по 19.09.2024

полное наименование должности		инициалы, фамилия

Земельный участок			
вид объекта недвижимости			
Лист № 20 раздела 4.2	Всего листов раздела 4.2: 27	Всего разделов: 8	Всего листов выписки: 89

21.06.2024г. № КУВИ-001/2024-165450580	
Кадастровый номер:	16:39:161101:317

Сведения о характерных точках границы части (частей) земельного участка

Учетный номер части: 16:39:161101:317/6

Система координат

Номер точки	Координаты, м		Описание закрепления на местности	Средняя квадратичная погрешность определения координат характерных точек границ земельного участка, м
	X	Y		
1	2	3	4	5
1	451605.46	2303368.76	-	-
2	451603.87	2303367.57	-	-
3	451604.54	2303366.61	-	-
4	451600.86	2303361.01	-	-
5	451601.54	2303353.75	-	-
6	451764.59	2303115.96	-	-
7	451855.59	2302991.54	-	-
8	451916.46	2302908.32	-	-
9	451928.7	2302928.85	-	-
10	451926.83	2302931.41	-	-
11	451922.13	2302921.7	-	-
12	451918.12	2302920.31	-	-
13	451916.73	2302924.32	-	-
14	451922.81	2302936.9	-	-
15	451878.79	2302997.13	-	-
16	451974.79	2303086.25	-	-
17	452310.6	2303397.24	-	-
18	452369.4	2303451.17	-	-
19	452370.75	2303455.77	-	-
20	452358.75	2303468.09	-	-
21	452355.06	2303467.54	-	-
22	452295.72	2303413.44	-	-
23	451959.84	2303102.39	-	-
24	451865.71	2303015.01	-	-

ДОКУМЕНТ ПОДПИСАН
ЭЛЕКТРОННОЙ ПОДПИСЬЮ
Сертификат: 00BB056B7401CB38D2B3576ACDC8425108
Владелец: ФЕДЕРАЛЬНАЯ СЛУЖБА ГОСУДАРСТВЕННОЙ РЕГИСТРАЦИИ, КАДАСТРА И КАРТОГРАФИИ
Действителен: с 27.06.2023 по 19.09.2024

полное наименование должности		инициалы, фамилия

Земельный участок
вид объекта недвижимости

Лист № 21 раздела 4.2	Всего листов раздела 4.2: 27	Всего разделов: 8	Всего листов выписки: 89

21.06.2024г. № КУВИ-001/2024-165450580	
Кадастровый номер:	16:39:161101:317

1	2	3	4	5
25	451782.69	2303128.47	-	-
26	451620.43	2303364.82	-	-
27	451612.93	2303369.39	-	-
28	451606.07	2303367.89	-	-
1	451605.46	2303368.76	-	-

ДОКУМЕНТ ПОДПИСАН
ЭЛЕКТРОННОЙ ПОДПИСЬЮ
Сертификат: 00BB056B7401CB38D2B3576ACDC8425108
Владелец: ФЕДЕРАЛЬНАЯ СЛУЖБА ГОСУДАРСТВЕННОЙ РЕГИСТРАЦИИ, КАДАСТРА И КАРТОГРАФИИ
Действителен: с 27.06.2023 по 19.09.2024

полное наименование должности		инициалы, фамилия

Земельный участок
вид объекта недвижимости

Лист № 22 раздела 4.2	Всего листов раздела 4.2: 27	Всего разделов: 8	Всего листов выписки: 89

21.06.2024г. № КУВИ-001/2024-165450580	
Кадастровый номер:	16:39:161101:317

Сведения о характерных точках границы части (частей) земельного участка

Учетный номер части: 16:39:161101:317/7

Система координат

Номер точки	Координаты, м		Описание закрепления на местности	Средняя квадратичная погрешность определения координат характерных точек границ земельного участка, м
	X	Y		
1	2	3	4	5
1	451558.35	2302353.4	-	-
2	451586.87	2302398.44	-	-
3	451673.37	2302532.19	-	-
4	451675.37	2302535.44	-	-
5	451687.87	2302555.19	-	-
6	451690.37	2302558.94	-	-
7	451761.62	2302670.19	-	-
8	451818.12	2302755.44	-	-
9	451844.12	2302797.95	-	-
10	451861.37	2302823.45	-	-
11	451882.12	2302854.45	-	-
12	451903.12	2302885.95	-	-
13	451933.38	2302936.7	-	-
14	451966.12	2302989.95	-	-
15	451968.12	2302993.2	-	-
16	452009.38	2303053.45	-	-
17	452036.88	2303083.2	-	-
18	452136.62	2303169.46	-	-
19	452355.38	2303349.21	-	-
20	452421.38	2303403.71	-	-
21	452413.97	2303411.33	-	-
22	452384.93	2303388.39	-	-
23	452307.2	2303316.19	-	-
24	452243.81	2303260.37	-	-

ДОКУМЕНТ ПОДПИСАН
ЭЛЕКТРОННОЙ ПОДПИСЬЮ
Сертификат: 00BB056B7401CB38D2B3576ACDC8425108
Владелец: ФЕДЕРАЛЬНАЯ СЛУЖБА ГОСУДАРСТВЕННОЙ РЕГИСТРАЦИИ, КАДАСТРА И КАРТОГРАФИИ
Действителен: с 27.06.2023 по 19.09.2024

полное наименование должности	инициалы, фамилия

Земельный участок
вид объекта недвижимости

Лист № 23 раздела 4.2	Всего листов раздела 4.2: 27	Всего разделов: 8	Всего листов выписки: 89

21.06.2024г. № КУВИ-001/2024-165450580	
Кадастровый номер:	16:39:161101:317

1	2	3	4	5
25	452040.56	2303093.23	-	-
26	451995.7	2303040.37	-	-
27	451933.43	2302945.06	-	-
28	451922.13	2302921.7	-	-
29	451918.12	2302920.31	-	-
30	451916.73	2302924.32	-	-
31	451928.11	2302947.85	-	-
32	451991	2303044.11	-	-
33	452036.06	2303097.22	-	-
34	452239.96	2303264.98	-	-
35	452303.15	2303320.62	-	-
36	452381.12	2303393.02	-	-
37	452409.77	2303415.65	-	-
38	452394.63	2303431.21	-	-
39	452391.2	2303434.78	-	-
40	452388.57	2303437.48	-	-
41	452353.39	2303473.59	-	-
42	452329.66	2303492.12	-	-
43	452322.13	2303497.96	-	-
44	452305.38	2303508.96	-	-
45	452302.99	2303510.59	-	-
46	452296.41	2303514.92	-	-
47	452293.77	2303516.43	-	-
48	452289.13	2303518.96	-	-
49	452279.13	2303524.71	-	-
50	452271.4	2303528.76	-	-
51	452258.55	2303535.36	-	-
52	452251.63	2303521.96	-	-
53	452238.88	2303527.46	-	-

ДОКУМЕНТ ПОДПИСАН
ЭЛЕКТРОННОЙ ПОДПИСЬЮ
Сертификат: 00BB056B7401CB38D2B3576ACDC8425108
Владелец: ФЕДЕРАЛЬНАЯ СЛУЖБА ГОСУДАРСТВЕННОЙ РЕГИСТРАЦИИ, КАДАСТРА И КАРТОГРАФИИ
Действителен: с 27.06.2023 по 19.09.2024

полное наименование должности	инициалы, фамилия

Земельный участок
вид объекта недвижимости

Лист № 24 раздела 4.2	Всего листов раздела 4.2: 27	Всего разделов: 8	Всего листов выписки: 89

21.06.2024г. № КУВИ-001/2024-165450580	
Кадастровый номер:	16:39:161101:317

1	2	3	4	5
54	452220.88	2303535.21	-	-
55	452216.94	2303536.92	-	-
56	452205.91	2303541.65	-	-
57	452199.06	2303544.49	-	-
58	452179.95	2303552.3	-	-
59	452170.37	2303529.36	-	-
60	452169.91	2303528.25	-	-
61	452169.89	2303528.25	-	-
62	452169.84	2303528.12	-	-
63	452153.77	2303532.9	-	-
64	452149.44	2303534.15	-	-
65	452120.19	2303540.37	-	-
66	452099.44	2303540.67	-	-
67	452063.59	2303544.5	-	-
68	452061.72	2303544.7	-	-
69	452059.03	2303544.78	-	-
70	452023.38	2303545.71	-	-
71	452011.79	2303544.72	-	-
72	452002.88	2303543.9	-	-
73	452002.86	2303543.9	-	-
74	452000.57	2303543.69	-	-
75	451998.63	2303543.46	-	-
76	451987.99	2303541.72	-	-
77	451963.33	2303537.59	-	-
78	451950.31	2303534.86	-	-
79	451941.63	2303532.96	-	-
80	451928.58	2303528.52	-	-
81	451915.92	2303524.16	-	-
82	451892.83	2303514.64	-	-

ДОКУМЕНТ ПОДПИСАН
ЭЛЕКТРОННОЙ ПОДПИСЬЮ
Сертификат: 00BB056B7401CB38D2B3576ACDC8425108
Владелец: ФЕДЕРАЛЬНАЯ СЛУЖБА ГОСУДАРСТВЕННОЙ РЕГИСТРАЦИИ, КАДАСТРА И КАРТОГРАФИИ
Действителен: с 27.06.2023 по 19.09.2024

полное наименование должности	инициалы, фамилия

Земельный участок
вид объекта недвижимости

Лист № 25 раздела 4.2	Всего листов раздела 4.2: 27	Всего разделов: 8	Всего листов выписки: 89

21.06.2024г. № КУВИ-001/2024-165450580	
Кадастровый номер:	16:39:161101:317

1	2	3	4	5
83	451886.28	2303511.78	-	-
84	451877.63	2303507.95	-	-
85	451859.38	2303500.2	-	-
86	451853.54	2303497.28	-	-
87	451849	2303494.9	-	-
88	451840.72	2303490.57	-	-
89	451835.38	2303487.7	-	-
90	451831.57	2303483.6	-	-
91	451822.19	2303473.4	-	-
92	451700.98	2303375.6	-	-
93	451700.9	2303375.71	-	-
94	451700.88	2303375.7	-	-
95	451695.44	2303383.2	-	-
96	451671.06	2303416.63	-	-
97	451651.15	2303402.1	-	-
98	451643.88	2303396.7	-	-
99	451627.9	2303385.15	-	-
100	451612	2303373.55	-	-
101	451610.63	2303372.45	-	-
102	451608.02	2303370.65	-	-
103	451606.21	2303369.33	-	-
104	451603.38	2303367.2	-	-
105	451603.3	2303367.2	-	-
106	451508.7	2303298.19	-	-
107	451446.95	2303243.8	-	-
108	451451.04	2303238.61	-	-
109	451464.5	2303214.51	-	-
110	451482.74	2303183.9	-	-
111	451486.88	2303174.28	-	-

ДОКУМЕНТ ПОДПИСАН
ЭЛЕКТРОННОЙ ПОДПИСЬЮ
Сертификат: 00BB056B7401CB38D2B3576ACDC8425108
Владелец: ФЕДЕРАЛЬНАЯ СЛУЖБА ГОСУДАРСТВЕННОЙ РЕГИСТРАЦИИ, КАДАСТРА И КАРТОГРАФИИ
Действителен: с 27.06.2023 по 19.09.2024

полное наименование должности		инициалы, фамилия

Земельный участок
вид объекта недвижимости

Лист № 26 раздела 4.2	Всего листов раздела 4.2: 27	Всего разделов: 8	Всего листов выписки: 89

21.06.2024г. № КУВИ-001/2024-165450580	
Кадастровый номер:	16:39:161101:317

1	2	3	4	5
112	451488.32	2303170.74	-	-
113	451497.98	2303146.57	-	-
114	451509.2	2303111.74	-	-
115	451510.72	2303101.38	-	-
116	451511.04	2303079.1	-	-
117	451515.41	2303053.07	-	-
118	451520.19	2303038.35	-	-
119	451524.64	2303021.93	-	-
120	451525.45	2302984.13	-	-
121	451525.73	2302965.44	-	-
122	451527.64	2302954.88	-	-
123	451529.63	2302943.77	-	-
124	451534.19	2302920.68	-	-
125	451539.96	2302890.53	-	-
126	451541.86	2302877.57	-	-
127	451542.96	2302858.2	-	-
128	451541.44	2302845.19	-	-
129	451536.62	2302833.02	-	-
130	451528.82	2302822.51	-	-
131	451518.68	2302813.88	-	-
132	451489.38	2302786.14	-	-
133	451471.89	2302768.67	-	-
134	451461.64	2302760.55	-	-
135	451457.02	2302756.92	-	-
136	451446.85	2302743.98	-	-
137	451434.79	2302722.76	-	-
138	451419.64	2302693.61	-	-
139	451416.39	2302687.43	-	-
140	451399.01	2302657.55	-	-

ДОКУМЕНТ ПОДПИСАН
ЭЛЕКТРОННОЙ ПОДПИСЬЮ
Сертификат: 00BB056B7401CB38D2B3576ACDC8425108
Владелец: ФЕДЕРАЛЬНАЯ СЛУЖБА ГОСУДАРСТВЕННОЙ РЕГИСТРАЦИИ, КАДАСТРА И КАРТОГРАФИИ
Действителен: с 27.06.2023 по 19.09.2024

полное наименование должности	инициалы, фамилия

Земельный участок
вид объекта недвижимости

Лист № 27 раздела 4.2	Всего листов раздела 4.2: 27	Всего разделов: 8	Всего листов выписки: 89

21.06.2024г. № КУВИ-001/2024-165450580	
Кадастровый номер:	16:39:161101:317

1	2	3	4	5
141	451389.21	2302637.17	-	-
142	451379.96	2302622.79	-	-
143	451372.15	2302612.28	-	-
144	451358.67	2302601.44	-	-
145	451348.43	2302593.32	-	-
146	451333.46	2302584.33	-	-
147	451332.89	2302583.82	-	-
148	451327.27	2302572.23	-	-
149	451316.23	2302556.03	-	-
150	451308.42	2302545.52	-	-
151	451286.81	2302522.63	-	-
152	451269.31	2302501	-	-
153	451263.44	2302493.1	-	-
154	451248.04	2302471.34	-	-
155	451240.24	2302460.83	-	-
156	451228.08	2302445.82	-	-
157	451220.28	2302439.62	-	-
158	451282.18	2302420.49	-	-
159	451558.35	2302353.4	-	-

полное наименование должности		инициалы, фамилия

ДОКУМЕНТ ПОДПИСАН
ЭЛЕКТРОННОЙ ПОДПИСЬЮ
Сертификат: 00BB056B7401CB38D2B3576ACDC8425108
Владелец: ФЕДЕРАЛЬНАЯ СЛУЖБА ГОСУДАРСТВЕННОЙ РЕГИСТРАЦИИ, КАДАСТРА И КАРТОГРАФИИ
Действителен: с 27.06.2023 по 19.09.2024

Филиал публично-правовой компании "Роскадастр" по Республике Татарстан

полное наименование органа регистрации прав

Выписка из Единого государственного реестра недвижимости об объекте недвижимости

Сведения о характеристиках объекта недвижимости

На основании запроса от 21.06.2024, поступившего на рассмотрение 21.06.2024, сообщаем, что согласно записям Единого государственного реестра недвижимости:

Раздел 1 Лист 1

Земельный участок
вид объекта недвижимости

Лист № 1 раздела 1	Всего листов раздела 1: 9	Всего разделов: 8	Всего листов выписки: 120

21.06.2024г. № КУВИ-001/2024-165451819	
Кадастровый номер:	16:39:161101:319
Номер кадастрового квартала:	16:39:161101
Дата присвоения кадастрового номера:	07.12.2022

Ранее присвоенный государственный учетный номер:	данные отсутствуют
Местоположение:	Местоположение установлено относительно ориентира, расположенного в границах участка. Почтовый адрес ориентира: Российская Федерация, Республика Татарстан, Тукаевский муниципальный район, Биклянское сельское поселение.
Площадь:	1092090 +/- 9144
Кадастровая стоимость, руб.:	224905123.81
Кадастровые номера расположенных в пределах земельного участка объектов недвижимости:	16:39:000000:5341, 16:00:000000:940
Кадастровые номера объектов недвижимости, из которых образован объект недвижимости:	16:39:000000:329
Кадастровые номера образованных объектов недвижимости:	данные отсутствуют
Категория земель:	Земли промышленности, энергетики, транспорта, связи, радиовещания, телевидения, информатики, земли для обеспечения космической деятельности, земли обороны, безопасности и земли иного специального назначения
Виды разрешенного использования:	производственная деятельность, 6.9 Склад
Сведения о кадастровом инженере:	Ким Ольга Александровна, СНИЛС 024-434-208 12, дата завершения кадастровых работ: 06.12.2022
Сведения о лесах, водных объектах и об иных природных объектах, расположенных в пределах земельного участка:	данные отсутствуют

ДОКУМЕНТ ПОДПИСАН
ЭЛЕКТРОННОЙ ПОДПИСЬЮ
Сертификат: 00BB056B7401CB38D2B3576ACDC8425108
Владелец: ФЕДЕРАЛЬНАЯ СЛУЖБА ГОСУДАРСТВЕННОЙ РЕГИСТРАЦИИ, КАДАСТРА И КАРТОГРАФИИ
Действителен: с 27.06.2023 по 19.09.2024

полное наименование должности		инициалы, фамилия

Земельный участок
вид объекта недвижимости

Лист № 2 раздела 1	Всего листов раздела 1: 9	Всего разделов: 8	Всего листов выписки: 120

21.06.2024г. № КУВИ-001/2024-165451819	
Кадастровый номер:	16:39:161101:319

Сведения о том, что земельный участок полностью расположен в границах зоны с особыми условиями использования территории, территории объекта культурного наследия, публичного сервитута:	Земельный участок полностью расположен в границах зоны с реестровым номером 16:39-6.2606 от 12.01.2023, ограничение использования земельного участка в пределах зоны: В пределах шестой подзоны приаэродромной территории запрещается размещать объекты, способствующие привлечению и массовому скоплению птиц. К таким объектам относятся: объекты размещения отходов, скотомогильники, фермы, зернохранилища, элеваторы, продуктовые склады, прочие складские помещения, предназначенные для хранения продуктов, теплицы, птицефермы, звероферм, животноводческие предприятия и другие объекты привлекательные для птиц наличием открытых источников корма. Запрещаются сельскохозяйственные работы на территории аэродрома, за исключением сенокошения. Размещение объектов, потенциально являющихся местами скопления птиц (или сохранение существующих объектов, с выявленными местами скопления птиц) на приаэродромной территории в границах шестой подзоны, допустимо в случае выполнения орнитологического обследования и подготовки заключения по оценке влияния объекта на безопасность полётов, а также при подтверждении регулярного дальнейшего проведения мероприятий по предотвращению скопления птиц на объекте., вид/наименование: Шестая подзона Приаэродромной территории АО «АЭРОПОРТ БЕГИШЕВО», тип: Охранная зона транспорта, дата решения: 18.02.2020, номер решения: 195-П, наименование ОГВ/ОМСУ: ФЕДЕРАЛЬНОЕ АГЕНТСТВО ВОЗДУШНОГО ТРАНСПОРТА (Росавиация) Земельный участок полностью расположен в границах зоны с реестровым номером 16:39-6.2604 от 10.01.2023, ограничение использования земельного участка в пределах зоны: Строительство и реконструкция зданий / сооружений в границах третьей подзоны разрешается только после определения максимально допустимой высоты здания / сооружения в зависимости от местоположения путем проведения соответствующих расчетов в соответствии с требованиями ФАП-262 с учетом следующих абсолютных высот ограничения объектов в Балтийской системе высот 1977 года Поверхность взлёта с МКвзл.=033° Сектор 1 от 190 м до 198 м Сектор 2 от 198 м до 206 м Сектор 3 от 206 м до 214 м Сектор 4 от 214 м до 222 м Сектор 5 от 222 м до 230 м Сектор 6 от 230 м до 238 м Сектор 7 от 238 м до 246 м Сектор 8 от 248 м до 254 м Сектор 9 от 254 м до 262 м Сектор 10 от 262 м до 270 м Сектор 11 от 270 м до 278 м Сектор 12 от 278 м до 286 м Сектор 13 от 286 м до 294 м Сектор 14 от 294 м до 302 м Сектор 15 от 302 м до 310 м Сектор 16 от 310 м до 318 м Сектор 17 от 318 м до 326 м Сектор 18 от 236 м до 334 м Сектор 19 от 334 м до 342 м Сектор 20 от 342 м до 346 м Сектор 47-2 от 301 м до 310 м Поверхность взлёта с МКвзл.=213° Сектор 21 от 191 м до 199 м Сектор 22 от 199 м до 207 м Сектор 23 от 207 м до 215 м Сектор 24 от 215 м до 223 м Сектор 25 от 223 м до 231 м Сектор 26 от 231 м до 239 м Сектор 27 от 239 м до 246 м Сектор 28 от 250 м до 255 м Сектор 29 от 255 м до 263 м Сектор 30 от 263 м до 271 м Сектор 31 от 271 м до 279 м Сектор 32 от 279 м до 287 м Сектор 33 от 287 м

ДОКУМЕНТ ПОДПИСАН
ЭЛЕКТРОННОЙ ПОДПИСЬЮ
Сертификат: 00BB056B7401CB38D2B3576ACDC8425108
Владелец: ФЕДЕРАЛЬНАЯ СЛУЖБА ГОСУДАРСТВЕННОЙ РЕГИСТРАЦИИ, КАДАСТРА И КАРТОГРАФИИ
Действителен: с 27.06.2023 по 19.09.2024

полное наименование должности		инициалы, фамилия

Земельный участок
вид объекта недвижимости

Лист № 3 раздела 1	Всего листов раздела 1: 9	Всего разделов: 8	Всего листов выписки: 120

21.06.2024г. № КУВИ-001/2024-165451819	
Кадастровый номер:	16:39:161101:319

Сведения о том, что земельный участок полностью расположен в границах зоны с особыми условиями использования территории, территории объекта культурного наследия, публичного сервитута:	до 295 м Сектор 34 от 295 м до 303 м Сектор 35 от 303 м до 311 м Сектор 36 от 311 м до 319 м Сектор 37 от 319 м до 327 м Сектор 38 от 327 м до 335 м Сектор 39 от 335 м до 343 м Сектор 40 от 343 м до 346 м Поверхность захода на посадку с МКпос.=213° Сектор 41 от 190 м до 200 м Сектор 42 от 200 м до 210 м Сектор 43 от 210 м до 220 м Сектор 44 от 220 м до 230 м Сектор 45 от 230 м до 240 м Сектор 46 от 240 м до 246 м Сектор 47-1 от 301 м до 310 м Сектор 48 от 310 м до 320 м Сектор 49 от 320 м до 330 м Сектор 50 от 330 м до 340 м Сектор 51 от 340 м до 346 м Сектор 52 от 346 м до 346 м Поверхность захода на посадку с МКпос.=033° Сектор 53 от 191 м до 201 м Сектор 54 от 201 м до 211 м Сектор 55 от 211 м до 221 м Сектор 56 от 221 м до 231 м Сектор 57 от 231 м до 241 м Сектор 58 от 241 м до 246 м Сектор 59 от 303 м до 311 м Сектор 60 от 311 м до 321 м Сектор 61 от 321 м до 331 м Сектор 62 от 331 м до 341 м Сектор 63 от 341 м до 346 м Сектор 64 от 346 м до 346 м Внутренняя горизонтальная поверхность Сектор 66 от 246 м до 246 м Коническая поверхность Сектор 67 от 246 м до 271 м Сектор 68 от 271 м до 296 м Сектор 69 от 296 м до 321 м Сектор 70 от 321 м до 346 м Внешняя горизонтальная поверхность Сектор 71 от 346 до 346 м Переходные поверхности Сектор 65 от 190 м до 246 м, вид/наименование: Третья подзона приаэродромной территории аэродрома гражданской авиации Нижнекамск (Бегишево), решения: 1. дата решения: 14.08.2023, номер решения: 661-П, наименование ОГВ/ОМСУ: ФЕДЕРАЛЬНОЕ АГЕНТСТВО ВОЗДУШНОГО ТРАНСПОРТА (Росавиация) 2. дата решения: 18.02.2020, номер решения: 195-П, наименование ОГВ/ОМСУ: ФЕДЕРАЛЬНОЕ АГЕНТСТВО ВОЗДУШНОГО ТРАНСПОРТА (Росавиация) Земельный участок полностью расположен в границах зоны с реестровым номером 16:39-6.2600 от 22.12.2022, ограничение использования земельного участка в пределах зоны: В пределах четвертой подзоны приаэродромной территории запрещается: 1. размещать объекты, создающие помехи в работе наземных средств и систем обслуживания воздушного движения, навигации, посадки и связи, предназначенных для организации воздушного движения и расположенных вне первой подзоны. 2. без согласования с оператором аэродрома размещение объектов, превышающих высотные ограничения: сектор 1 от 204 м до 204 м. сектор 2 от 176 м до 176 м. сектор 3 от 198 м до 198 м; сектор 4 от 191 м до 191 м; сектор 5 от 205 м до 205 м. сектор 6 от 196 м до 196 м. сектор 7 от 219 м до 219 м. сектор 8 от 181 м до 181 м. сектор 9 от 165 м до 165 м. сектор 10 от 198 м до 214 м. сектор 11 от 214 м до 218 м. сектор 12 от 218 м до 223 м. сектор 13 от 223 м до 227 м. сектор 14 от 227 м до 231 м. сектор 15 от 231 м до 236 м. сектор 16 от 236 м до 240 м. сектор 17 от 240 м до 245 м. сектор 18 от 245 м до 249 м. сектор 19 от 249 м до 253 м. сектор 20 от 253 м до 258 м. сектор 21 от 258 м до 262 м. сектор 22 от 262 м до 266 м. сектор 23 от 266 м до 271 м. сектор 24 от 271 м до 275 м. сектор 25 от 275 м до 279 м. сектор 26 от 279 м до 284 м. сектор 27 от 284 м до 288 м. сектор 28 от 288 м до 293 м. сектор 29 от 293 м до 297 м. сектор 30 от 297 м до

ДОКУМЕНТ ПОДПИСАН
ЭЛЕКТРОННОЙ ПОДПИСЬЮ
Сертификат: 00BB056B7401CB38D2B3576ACDC8425108
Владелец: ФЕДЕРАЛЬНАЯ СЛУЖБА ГОСУДАРСТВЕННОЙ РЕГИСТРАЦИИ, КАДАСТРА И КАРТОГРАФИИ
Действителен: с 27.06.2023 по 19.09.2024

полное наименование должности		инициалы, фамилия

Земельный участок
вид объекта недвижимости

Лист № 4 раздела 1	Всего листов раздела 1: 9	Всего разделов: 8	Всего листов выписки: 120

21.06.2024г. № КУВИ-001/2024-165451819	
Кадастровый номер:	16:39:161101:319

Сведения о том, что земельный участок полностью расположен в границах зоны с особыми условиями использования территории, территории объекта культурного наследия, публичного сервитута:	301 м. сектор 31 от 301 м до 306 м. сектор 32 от 306 м до 310 м. сектор 33 от 310 м до 314 м. сектор 34 от 314 м до 319 м. сектор 35 от 319 м до 323 м. сектор 36 от 323 м до 327 м. сектор 37 от 327 м до 332 м. сектор 38 от 332 м до 336 м. сектор 39 от 196 м до 211 м. сектор 40 от 196 м до 202 м. сектор 41 от 202 м до 209 м. сектор 42 от 209 м до 215 м. сектор 43 от 215 м до 222 м. сектор 44 от 222 м до 228 м. сектор 45 от 228 м до 235 м. сектор 46 от 235 м до 241 м. сектор 47 от 241 м до 248 м. сектор 48 от 248 м до 254 м. сектор 49 от 254 м до 261 м. сектор 50 от 261 м до 266 м. сектор 51 от 336 м до 378 м. сектор 52 от 378 м до 384 м. сектор 53 от 336 м до 404 м. сектор 54 от 404 м до 411 м. сектор 55 от 411 м до 417 м. сектор 56 от 586 м до 597 м. сектор 57 от 597 м до 612 м. сектор 58 от 612 м до 627 м. сектор 59 от 627 м до 642 м. сектор 60 от 642 м до 657 м. сектор 61 от 657 м до 672 м. сектор 62 от 672 м до 687 м. сектор 63 от 687 м до 702 м. сектор 64 от 702 м до 717 м., вид/наименование: Четвёртая подзона Приаэродромной территории АО «АЭРОПОРТ БЕГИШЕВО»», решения: 1. дата решения: 14.08.2023, номер решения: 661-П, наименование ОГВ/ОМСУ: ФЕДЕРАЛЬНОЕ АГЕНТСТВО ВОЗДУШНОГО ТРАНСПОРТА (Росавиация 2. дата решения: 18.02.2020, номер решения: 195-П, наименование ОГВ/ОМСУ: ФЕДЕРАЛЬНОЕ АГЕНТСТВО ВОЗДУШНОГО ТРАНСПОРТА (Росавиация Земельный участок полностью расположен в границах зоны с реестровым номером 16:39-6.2607 от 12.01.2023, ограничение использования земельного участка в пределах зоны: В пределах пятой подзоны приаэродромной территории запрещается: 1. размещать опасные производственные объекты, определенные Федеральным законом "О промышленной безопасности опасных производственных объектов" № 116-ФЗ, функционирование которых может повлиять на безопасность полетов воздушных судов. 2. вводятся ограничения на строительство опасных производственных объектов, не относящихся к инфраструктуре аэропорта: складов нефти и нефтепродуктов, магистральных трубопроводов: газопроводов, нефтепроводов, нефтепродуктопроводов и сооружений на них. 3. магистральные газопроводы и сооружения на них, из которых возможен выброс или утечка газа в атмосферу, должны располагаться за пределами полос воздушных подходов к аэродромам. Другие опасные производственные объекты, определенные Федеральным законом "О промышленной безопасности опасных производственных объектов", функционирование которых может повлиять на безопасность полетов воздушных судов (компрессорные станции магистральных газопроводов, магистральные трубопроводы сжиженных углеводородных газов, склады вооружений и боеприпасов, АЭС и т.п.) должны располагаться на удалении от границы пятой подзоны, определённом с учетом максимального радиуса зон поражения в случаях происшествий техногенного характера на опасных производственных объектах. Отсутствие влияния на безопасность воздушных судов в границах пятой подзоны приаэродромной территории аэродрома устанавливается на основании декларации промышленной безопасности опасного

полное наименование должности	ДОКУМЕНТ ПОДПИСАН ЭЛЕКТРОННОЙ ПОДПИСЬЮ Сертификат: 00BB056B7401CB38D2B3576ACDC8425108 Владелец: ФЕДЕРАЛЬНАЯ СЛУЖБА ГОСУДАРСТВЕННОЙ РЕГИСТРАЦИИ, КАДАСТРА И КАРТОГРАФИИ Действителен: с 27.06.2023 по 19.09.2024	инициалы, фамилия

Земельный участок
вид объекта недвижимости

Лист № 5 раздела 1	Всего листов раздела 1: 9	Всего разделов: 8	Всего листов выписки: 120

21.06.2024г. № КУВИ-001/2024-165451819	
Кадастровый номер:	16:39:161101:319

Сведения о том, что земельный участок полностью расположен в границах зоны с особыми условиями использования территории, территории объекта культурного наследия, публичного сервитута:	производственного объекта I -II класса, подготовленной в соответствии с Федеральным законом «О промышленной безопасности опасных производственных объектов (с изменениями на 7 марта 2017 года)» № 116-ФЗ. При невозможности соблюдения нормативных расстояний сооружение опасных производственных объектов должно выполняться на основании специальных технических условий (СТУ), разработанных для конкретного объекта капитального строительства, и содержащих дополнительные технические требования, обеспечивающие безопасную эксплуатацию и функционирование объектов и сооружений., вид/наименование: Пятая подзона Приаэродромной территории АО «АЭРОПОРТ БЕГИШЕВО», тип: Охранная зона транспорта, дата решения: 18.02.2020, номер решения: 195-П, наименование ОГВ/ОМСУ: ФЕДЕРАЛЬНОЕ АГЕНТСТВО ВОЗДУШНОГО ТРАНСПОРТА (Росавиация) Земельный участок полностью расположен в границах зоны с реестровым номером 16:39-6.2605 от 11.01.2023, ограничение использования земельного участка в пределах зоны: Приаэродромная территория аэродрома гражданской авиации Нижнекамск (Бегишево) является зоной с особыми условиями использования территорий. В соответствии с требованиями Воздушного кодекса Российской Федерации и Федерального закона от 1 июля 2017 г. № 135-ФЗ «О внесении изменений в отдельные законодательные акты Российской Федерации в части совершенствования порядка установления и использования приаэродромной территории и санитарно-защитной зоны» (далее – Федеральный закон № 135-ФЗ) на приаэродромной территории аэродрома установлены ограничения использования земельных участков и (или) расположенных на них объектов недвижимости и осуществления экономической и иной деятельности. Охранная зона устанавливается бессрочно., вид/наименование: Приаэродромная территория аэродрома гражданской авиации Нижнекамск (Бегишево), решения: 1. дата решения: 14.08.2023, номер решения: 661-П, наименование ОГВ/ОМСУ: ФЕДЕРАЛЬНОЕ АГЕНТСТВО ВОЗДУШНОГО ТРАНСПОРТА (Росавиация) 2. дата решения: 18.02.2020, номер решения: 195-П, наименование ОГВ/ОМСУ: ФЕДЕРАЛЬНОЕ АГЕНТСТВО ВОЗДУШНОГО ТРАНСПОРТА (Росавиация)
Сведения о том, что земельный участок расположен в границах особой экономической зоны, территории опережающего развития, зоны территориального развития в Российской Федерации, игорной зоны:	данные отсутствуют
Сведения о том, что земельный участок расположен в границах особо охраняемой природной территории, Байкальской природной территории и ее экологических зон, лесопарковом зеленом поясе, охотничьего угодья, лесничества:	данные отсутствуют
Сведения о расположении земельного участка и (или) расположенного на нем объекта недвижимости в границах территории, в отношении которой принято решение о резервировании земель для государственных или муниципальных нужд:	данные отсутствуют

ДОКУМЕНТ ПОДПИСАН
ЭЛЕКТРОННОЙ ПОДПИСЬЮ
Сертификат: 00BB056B7401CB38D2B3576ACDC8425108
Владелец: ФЕДЕРАЛЬНАЯ СЛУЖБА ГОСУДАРСТВЕННОЙ РЕГИСТРАЦИИ, КАДАСТРА И КАРТОГРАФИИ
Действителен: с 27.06.2023 по 19.09.2024

полное наименование должности		инициалы, фамилия

Земельный участок
вид объекта недвижимости

Лист № 6 раздела 1	Всего листов раздела 1: 9	Всего разделов: 8	Всего листов выписки: 120

21.06.2024г. № КУВИ-001/2024-165451819	
Кадастровый номер:	16:39:161101:319

Сведения о результатах проведения государственного земельного надзора:	данные отсутствуют
Сведения о расположении земельного участка в границах территории, в отношении которой утвержден проект межевания территории:	данные отсутствуют
Условный номер земельного участка:	данные отсутствуют
Сведения о принятии акта и (или) заключении договора, предусматривающих предоставление в соответствии с земельным законодательством исполнительным органом государственным органом власти или органом местного самоуправления, находящегося в государственной или муниципальной собственности земельного участка для строительства наемного дома социального использования или наемного дома коммерческого использования:	данные отсутствуют
Сведения о том, что земельный участок или земельные участки образованы на основании решения об изъятии земельного участка и (или) расположенного на нем объекта недвижимости для государственных или муниципальных нужд:	данные отсутствуют
Сведения о том, что земельный участок образован из земель или земельного участка, государственная собственность на которые не разграничена:	данные отсутствуют
Сведения о наличии земельного спора о местоположении границ земельных участков:	данные отсутствуют
Статус записи об объекте недвижимости:	Сведения об объекте недвижимости имеют статус "актуальные"
Особые отметки:	Сведения об ограничениях права на объект недвижимости, обременениях данного объекта, не зарегистрированных в реестре прав, ограничений прав и обременений недвижимого имущества: вид ограничения (обременения): ограничения прав на земельный участок, предусмотренные статьей 56 Земельного кодекса Российской Федерации; срок действия: с 07.12.2022; реквизиты документа-основания: постановление Госгортехнадзора России от 22.04.1992 г. N 9 об утверждении правил охраны магистральных трубопроводов от 22.04.1992 № 9 выдан: Госгортехнадзор РФ; постановление от 05.07.2018 № 2872 выдан: Исполнительный комитет Тукаевского муниципального района Республики Татарстан; доверенность от 22.01.2018 № 4422222 выдан: Акционерное общество "Транснефть - Прикамье"; доверенность от 22.01.2018 № 16 АА 4422222 выдан: АО "Транснефть-Прикамье"; письмо от 10.07.2018 № 233/31 выдан: АО "Транснефть-Прикамье"; приказ

полное наименование должности		инициалы, фамилия

ДОКУМЕНТ ПОДПИСАН
ЭЛЕКТРОННОЙ ПОДПИСЬЮ
Сертификат: 00BB056B7401CB38D2B3576ACDC8425108
Владелец: ФЕДЕРАЛЬНАЯ СЛУЖБА ГОСУДАРСТВЕННОЙ РЕГИСТРАЦИИ, КАДАСТРА И КАРТОГРАФИИ
Действителен: с 27.06.2023 по 19.09.2024

Земельный участок
вид объекта недвижимости

Лист № 7 раздела 1	Всего листов раздела 1: 9	Всего разделов: 8	Всего листов выписки: 120

21.06.2024г. № КУВИ-001/2024-165451819	
Кадастровый номер:	16:39:161101:319

от 16.12.2015 № 943 выдан: Минэкономразвития Российской Федерации. вид ограничения (обременения): ограничения прав на земельный участок, предусмотренные статьей 56 Земельного кодекса Российской Федерации; срок действия: с 07.12.2022; реквизиты документа-основания: решение о согласовании границ охранной зоны объекта электросетевого хозяйства от 03.10.2023 № 43-20-2023/857 выдан: Федеральная служба по экологическому, технологическому и атомному надзору (ростехнадзор) Приволжское управление. вид ограничения (обременения): ограничения прав на земельный участок, предусмотренные статьей 56 Земельного кодекса Российской Федерации; срок действия: с 07.12.2022; реквизиты документа-основания: постановление от 22.01.2013 № 96 выдан: Руководитель исполнительного комитета Тукаевского муниципального района; кадастровый план от 20.12.2012 № 1600/301/12-588303. вид ограничения (обременения): ограничения прав на земельный участок, предусмотренные статьей 56 Земельного кодекса Российской Федерации; срок действия: с 07.12.2022; реквизиты документа-основания: постановление Правительства Российской Федерации от 24.02.2009 N 160 от 24.02.2009 № 160 выдан: Правительство Российской Федерации; решение о согласовании границ охранной зоны электросетевого хозяйства от 15.11.2018 № 43-21-125 выдан: Приволжское управление Федеральной службы по экологическому, технологическому и атомному надзору; письмо от 29.12.2018 № 44247/21 выдан: Федеральная служба по экологическому, технологическому и атомному надзору (РОСТЕХНАДЗОР) Приволжское Управление; приказ от 16.12.2015 № 943 выдан: Минэкономразвития Российской Федерации. вид ограничения (обременения): ограничения прав на земельный участок, предусмотренные статьей 56 Земельного кодекса Российской Федерации; срок действия: с 07.12.2022; реквизиты документа-основания: приказ Министерства экологии и природных ресурсов Республики Татарстан от 12.01.2015 № №9-п выдан: Министерством экологии и природных ресурсов Республики Татарстан; письмо от 10.06.2015 № 4319/10 выдан: Министерство экологии и природных ресурсов РТ. вид ограничения (обременения): ограничения прав на земельный участок, предусмотренные статьей 56 Земельного кодекса Российской Федерации; срок действия: с 07.12.2022; реквизиты документа-основания: решение о согласовании границ охранной зоны объекта электросетевого хозяйства от 30.12.2022 № 43-20-2019/705 выдан: Федеральная служба по экологическому, технологическому и атомному надзору (Ростехнадзор). вид ограничения (обременения): ограничения прав на земельный участок, предусмотренные статьей 56 Земельного кодекса Российской Федерации; срок действия: с 04.06.2023; реквизиты документа-основания: приказ Росавиации № 661-П от 14.08.2023 г. Об установлении приаэродромной территории аэродрома гражданской авиации Нижнекамск (Бегишево) от

ДОКУМЕНТ ПОДПИСАН
ЭЛЕКТРОННОЙ ПОДПИСЬЮ
Сертификат: 00BB056B7401CB38D2B3576ACDC8425108
Владелец: ФЕДЕРАЛЬНАЯ СЛУЖБА ГОСУДАРСТВЕННОЙ РЕГИСТРАЦИИ, КАДАСТРА И КАРТОГРАФИИ
Действителен: с 27.06.2023 по 19.09.2024

полное наименование должности		инициалы, фамилия

Земельный участок
вид объекта недвижимости

Лист № 8 раздела 1	Всего листов раздела 1: 9	Всего разделов: 8	Всего листов выписки: 120

21.06.2024г. № КУВИ-001/2024-165451819	
Кадастровый номер:	16:39:161101:319

14.08.2023 № 661-П выдан: ФЕДЕРАЛЬНОЕ АГЕНТСТВО ВОЗДУШНОГО ТРАНСПОРТА (Росавиация); приказ
Росавиации от 18.02.2020 № 195-П "Об установлении приаэродромной территории аэродрома Бегишево (Нижнекамск)" от 18.02.2020 № 195-П выдан: ФЕДЕРАЛЬНОЕ АГЕНТСТВО ВОЗДУШНОГО ТРАНСПОРТА
(Росавиация). вид ограничения (обременения): ограничения прав на земельный участок, предусмотренные статьей 56 Земельного кодекса Российской Федерации; срок действия: с 23.06.2023; реквизиты документа-основания: приказ Росавиации от 18.02.2020 № 195-П "Об установлении приаэродромной территории аэродрома Бегишево (Нижнекамск)"я на приаэродромной территории подзон и Правил разрешения разногласий, возникающих между высшими исполнительными органами государственной власти субъектов Российской Федерации и уполномоченными Правительством Российской Федерации федеральными органами исполнительной власти при согласовании проекта решения об установлении приаэродромной территории» №1460 от 02.12.2017 от 18.02.2020 № 195-П выдан: ФЕДЕРАЛЬНОЕ АГЕНТСТВО ВОЗДУШНОГО ТРАНСПОРТА (Росавиация). вид
ограничения (обременения): ограничения прав на земельный участок, предусмотренные статьей 56 Земельного кодекса Российской Федерации; срок действия: с 13.09.2023; реквизиты документа-основания: приказ Росавиации от 18.02.2020 № 195-П "Об установлении приаэродромной территории аэродрома Бегишево (Нижнекамск)" от 18.02.2020 № 195-П выдан: ФЕДЕРАЛЬНОЕ АГЕНТСТВО
ВОЗДУШНОГО ТРАНСПОРТА (Росавиация). вид ограничения (обременения): ограничения прав на земельный участок, предусмотренные статьей 56 Земельного кодекса Российской Федерации; срок действия: с 05.01.2024; реквизиты документа-основания: приказ Росавиации № 661-П от 14.08.2023 г. Об установлении приаэродромной территории аэродрома гражданской авиации Нижнекамск (Бегишево) от 14.08.2023 № 661-П выдан: ФЕДЕРАЛЬНОЕ АГЕНТСТВО ВОЗДУШНОГО ТРАНСПОРТА (Росавиация; приказ Росавиации от 18.02.2020 № 195-П "Об установлении приаэродромной территории аэродрома Бегишево (Нижнекамск)" от 18.02.2020 № 195-П выдан: ФЕДЕРАЛЬНОЕ АГЕНТСТВО
ВОЗДУШНОГО ТРАНСПОРТА (Росавиация. вид ограничения (обременения): ограничения прав на земельный участок, предусмотренные статьей 56 Земельного кодекса Российской Федерации; срок действия: с 05.03.2024; реквизиты документа-основания: приказ Росавиации от 18.02.2020 № 195-П "Об установлении приаэродромной территории аэродрома Бегишево (Нижнекамск)" от 18.02.2020 №

ДОКУМЕНТ ПОДПИСАН
ЭЛЕКТРОННОЙ ПОДПИСЬЮ
Сертификат: 00BB056B7401CB38D2B3576ACDC8425108
Владелец: ФЕДЕРАЛЬНАЯ СЛУЖБА ГОСУДАРСТВЕННОЙ РЕГИСТРАЦИИ, КАДАСТРА И КАРТОГРАФИИ
Действителен: с 27.06.2023 по 19.09.2024

полное наименование должности		инициалы, фамилия

Земельный участок
вид объекта недвижимости

Лист № 9 раздела 1	Всего листов раздела 1: 9	Всего разделов: 8	Всего листов выписки: 120

21.06.2024г. № КУВИ-001/2024-165451819	
Кадастровый номер:	16:39:161101:319
	195-П выдан: ФЕДЕРАЛЬНОЕ АГЕНТСТВО ВОЗДУШНОГО ТРАНСПОРТА (Росавиация). вид ограничения (обременения): ограничения прав на земельный участок, предусмотренные статьей 56 Земельного кодекса Российской Федерации; срок действия: с 19.05.2024; реквизиты документа-основания: приказ "Об установлении приаэродромной территории аэродрома аэродрома Бегишево (Нижнекамск)" от 18.02.2020 № 195-П выдан: ФЕДЕРАЛЬНОЕ АГЕНТСТВО ВОЗДУШНОГО ТРАНСПОРТА (Росавиация). Граница земельного участка пересекает границы земельных участков (земельного участка) с кадастровыми номерами (кадастровым номером) 16:39:161101:9.
Получатель выписки:	Камышникова Ирина Сергеевна

ДОКУМЕНТ ПОДПИСАН
ЭЛЕКТРОННОЙ ПОДПИСЬЮ
Сертификат: 00BB056B7401CB38D2B3576ACDC8425108
Владелец: ФЕДЕРАЛЬНАЯ СЛУЖБА ГОСУДАРСТВЕННОЙ РЕГИСТРАЦИИ, КАДАСТРА И КАРТОГРАФИИ
Действителен: с 27.06.2023 по 19.09.2024

полное наименование должности		инициалы, фамилия

Выписка из Единого государственного реестра недвижимости об объекте недвижимости

Сведения о зарегистрированных правах

Земельный участок
вид объекта недвижимости

Лист № 1 раздела 2	Всего листов раздела 2: 2	Всего разделов: 8	Всего листов выписки: 120

21.06.2024г. № КУВИ-001/2024-165451819	
Кадастровый номер:	16:39:161101:319

1	Правообладатель (правообладатели):	1.1	Республика Татарстан
	Сведения о возможности предоставления третьим лицам персональных данных физического лица:	1.1.1	данные отсутствуют
2	Вид, номер, дата и время государственной регистрации права:	2.1	Собственность 16:39:161101:319-16/136/2023-3 16.10.2023 14:23:50
3	Сведения об осуществлении государственной регистрации сделки, права без необходимого в силу закона согласия третьего лица, органа:	3.1	данные отсутствуют
4	Ограничение прав и обременение объекта недвижимости:		

4.1	вид:	Аренда
	дата государственной регистрации:	11.01.2024 15:19:42
	номер государственной регистрации:	16:39:161101:319-16/136/2024-4
	срок, на который установлены ограничение прав и обременение объекта недвижимости:	Срок действия с 20.12.2023 по 19.12.2033
	лицо, в пользу которого установлены ограничение прав и обременение объекта недвижимости:	ОБЩЕСТВО С ОГРАНИЧЕННОЙ ОТВЕТСТВЕННОСТЬЮ "АЛАБУГА ДЕВЕЛОПМЕНТ", ИНН: 1646043699
	сведения о возможности предоставления третьим лицам персональных данных физического лица	данные отсутствуют
	основание государственной регистрации:	Договор аренды земельного участка, находящегося в государственной или муниципальной собственности, № 071-5142, выдан 20.12.2023
	сведения об осуществлении государственной регистрации сделки, права, ограничения права без необходимого в силу закона согласия третьего лица, органа:	данные отсутствуют
	сведения об управляющем залогом и о договоре управления залогом, если такой договор заключен для управления ипотекой:	данные отсутствуют
	сведения о депозитарии, который осуществляет хранение обездвиженной документарной закладной или электронной закладной:	

ДОКУМЕНТ ПОДПИСАН
ЭЛЕКТРОННОЙ ПОДПИСЬЮ
Сертификат: 00BB056B7401CB38D2B3576ACDC8425108
Владелец: ФЕДЕРАЛЬНАЯ СЛУЖБА ГОСУДАРСТВЕННОЙ РЕГИСТРАЦИИ, КАДАСТРА И КАРТОГРАФИИ
Действителен: с 27.06.2023 по 19.09.2024

полное наименование должности		инициалы, фамилия

Земельный участок
вид объекта недвижимости

Лист № 2 раздела 2	Всего листов раздела 2: 2	Всего разделов: 8	Всего листов выписки: 120

21.06.2024г. № КУВИ-001/2024-165451819	
Кадастровый номер:	16:39:161101:319

	ведения о внесении изменений или дополнений в регистрационную запись об ипотеке:	
5	Договоры участия в долевом строительстве:	не зарегистрировано
6	Заявленные в судебном порядке права требования:	данные отсутствуют
7	Сведения о возможности предоставления третьим лицам персональных данных физического лица	данные отсутствуют
8	Сведения о возражении в отношении зарегистрированного права:	данные отсутствуют
9	Сведения о наличии решения об изъятии объекта недвижимости для государственных и муниципальных нужд:	данные отсутствуют
10	Сведения о невозможности государственной регистрации без личного участия правообладателя или его законного представителя:	данные отсутствуют
11	Правопритязания и сведения о наличии поступивших, но не рассмотренных заявлений о проведении государственной регистрации права (перехода, прекращения права), ограничения права или обременения объекта недвижимости, сделки в отношении объекта недвижимости:	отсутствуют
11	Сведения о невозможности государственной регистрации перехода, прекращения, ограничения права на земельный участок из земель сельскохозяйственного назначения:	данные отсутствуют

ДОКУМЕНТ ПОДПИСАН
ЭЛЕКТРОННОЙ ПОДПИСЬЮ
Сертификат: 00BB056B7401CB38D2B3576ACDC8425108
Владелец: ФЕДЕРАЛЬНАЯ СЛУЖБА ГОСУДАРСТВЕННОЙ РЕГИСТРАЦИИ, КАДАСТРА И КАРТОГРАФИИ
Действителен: с 27.06.2023 по 19.09.2024

полное наименование должности		инициалы, фамилия

Выписка из Единого государственного реестра недвижимости об объекте недвижимости

Описание местоположения земельного участка

Земельный участок
вид объекта недвижимости

Лист № 1 раздела 3	Всего листов раздела 3: 1	Всего разделов: 8	Всего листов выписки: 120

21.06.2024г. № КУВИ-001/2024-165451819	
Кадастровый номер:	16:39:161101:319

План (чертеж, схема) земельного участка

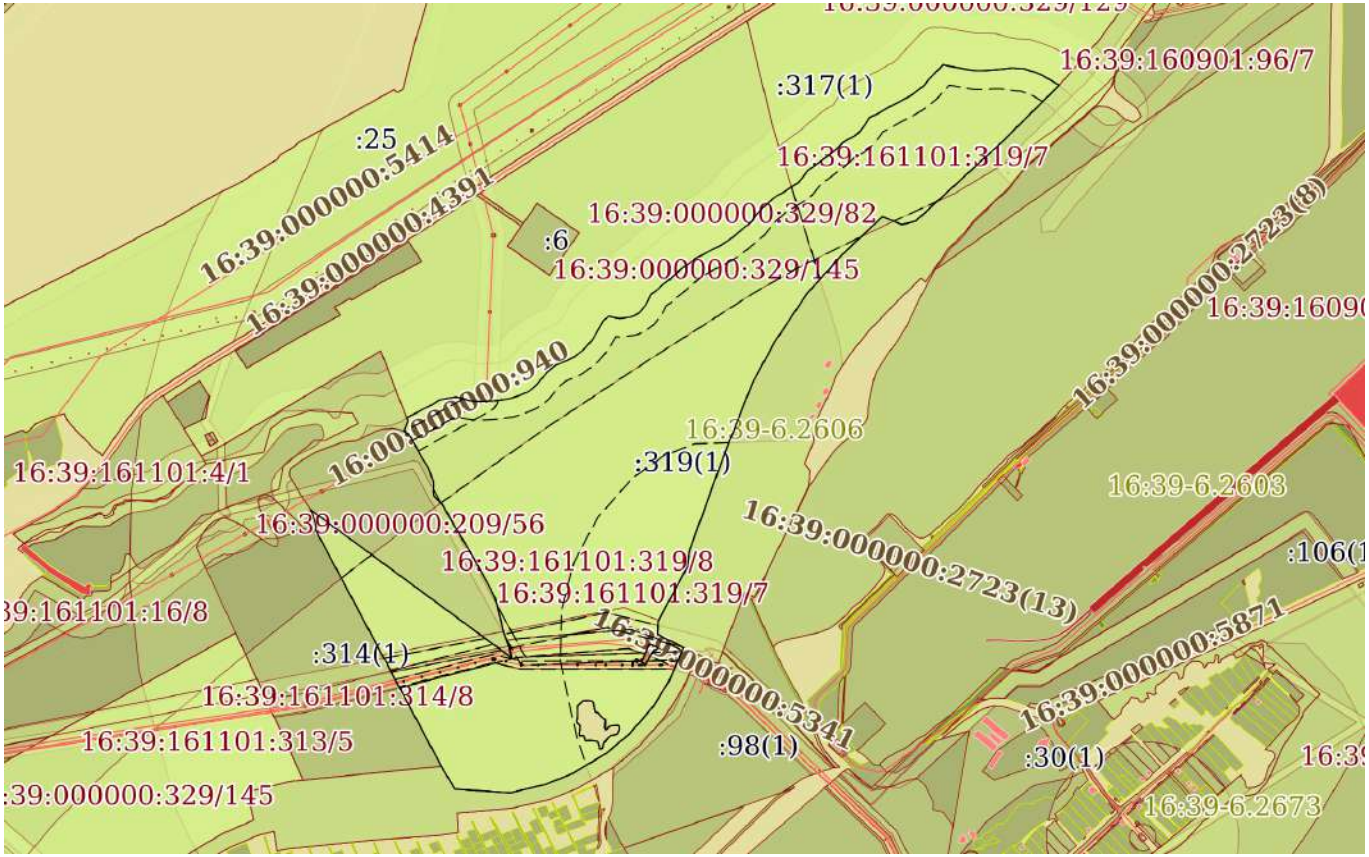

Масштаб 1:20000	Условные обозначения:		

ДОКУМЕНТ ПОДПИСАН
ЭЛЕКТРОННОЙ ПОДПИСЬЮ
Сертификат: 00BB056B7401CB38D2B3576ACDC8425108
Владелец: ФЕДЕРАЛЬНАЯ СЛУЖБА ГОСУДАРСТВЕННОЙ РЕГИСТРАЦИИ, КАДАСТРА И КАРТОГРАФИИ
Действителен: с 27.06.2023 по 19.09.2024

полное наименование должности		инициалы, фамилия

Выписка из Единого государственного реестра недвижимости об объекте недвижимости

Описание местоположения земельного участка

Земельный участок
вид объекта недвижимости

Лист № 1 раздела 3.1	Всего листов раздела 3.1: 29	Всего разделов: 8	Всего листов выписки: 120

21.06.2024г. № КУВИ-001/2024-165451819	
Кадастровый номер:	16:39:161101:319

Описание местоположения границ земельного участка

№ п/п	Номер точки		Дирекционный угол	Горизонтальное проложение, м	Описание закрепления на местности	Кадастровые номера смежных участков	Сведения об адресах правообладателей смежных земельных участков
	начальная	конечная					
1	2	3	4	5	6	7	8
1	1.1.1	1.1.2	120°55.1`	4.3	данные отсутствуют	16:39:161101:9, 16:39:000000:5290(11), 16:39:161101:318(1)	данные отсутствуют
2	1.1.2	1.1.3	31°50.6`	3.01	данные отсутствуют	16:39:161101:9, 16:39:000000:5290(11), 16:39:161101:318(1)	данные отсутствуют
3	1.1.3	1.1.4	86°11.4`	16.71	данные отсутствуют	16:39:161101:9, 16:39:161101:318(1)	данные отсутствуют
4	1.1.4	1.1.5	83°22.5`	13.09	данные отсутствуют	16:39:161101:9, 16:39:161101:318(1)	данные отсутствуют
5	1.1.5	1.1.6	82°15.6`	28.22	данные отсутствуют	16:39:161101:9, 16:39:161101:318(1)	данные отсутствуют
6	1.1.6	1.1.7	73°19.1`	16.34	данные отсутствуют	16:39:161101:9, 16:39:161101:318(1)	данные отсутствуют
7	1.1.7	1.1.8	73°2.9`	9.16	данные отсутствуют	16:39:161101:9, 16:39:161101:318(1)	данные отсутствуют
8	1.1.8	1.1.9	68°24.6`	13.1	данные отсутствуют	16:39:161101:9, 16:39:161101:318(1)	данные отсутствуют
9	1.1.9	1.1.10	66°22.3`	16.94	данные отсутствуют	16:39:161101:9, 16:39:161101:318(1)	данные отсутствуют
10	1.1.10	1.1.11	53°23.0`	13.09	данные отсутствуют	16:39:161101:9, 16:39:161101:318(1)	данные отсутствуют
11	1.1.11	1.1.12	48°41.4`	16.04	данные отсутствуют	16:39:161101:9, 16:39:161101:318(1)	данные отсутствуют

ДОКУМЕНТ ПОДПИСАН
ЭЛЕКТРОННОЙ ПОДПИСЬЮ
Сертификат: 00BB056B7401CB38D2B3576ACDC8425108
Владелец: ФЕДЕРАЛЬНАЯ СЛУЖБА ГОСУДАРСТВЕННОЙ РЕГИСТРАЦИИ, КАДАСТРА И КАРТОГРАФИИ
Действителен: с 27.06.2023 по 19.09.2024

полное наименование должности		инициалы, фамилия

Земельный участок
вид объекта недвижимости

Лист № 2 раздела 3.1	Всего листов раздела 3.1: 29	Всего разделов: 8	Всего листов выписки: 120

21.06.2024г. № КУВИ-001/2024-165451819	
Кадастровый номер:	16:39:161101:319

1	2	3	4	5	6	7	8
12	1.1.12	1.1.13	40°34.7`	22.29	данные отсутствуют	16:39:161101:9, 16:39:161101:318(1)	данные отсутствуют
13	1.1.13	1.1.14	38°24.8`	13.07	данные отсутствуют	16:39:161101:9, 16:39:161101:318(1)	данные отсутствуют
14	1.1.14	1.1.15	36°50.8`	9.77	данные отсутствуют	16:39:161101:9, 16:39:161101:318(1)	данные отсутствуют
15	1.1.15	1.1.16	56°58.6`	0.95	данные отсутствуют	16:39:161101:9, 16:39:161101:318(1)	данные отсутствуют
16	1.1.16	1.1.17	53°23.0`	13.09	данные отсутствуют	16:39:161101:9, 16:39:161101:318(1)	данные отсутствуют
17	1.1.17	1.1.18	50°23.6`	9.25	данные отсутствуют	16:39:161101:9, 16:39:161101:318(1)	данные отсутствуют
18	1.1.18	1.1.19	56°14.8`	7.61	данные отсутствуют	16:39:161101:9, 16:39:161101:318(1)	данные отсутствуют
19	1.1.19	1.1.20	65°16.1`	9.23	данные отсутствуют	16:39:161101:9, 16:39:161101:318(1)	данные отсутствуют
20	1.1.20	1.1.21	68°55.6`	9.34	данные отсутствуют	16:39:161101:9, 16:39:161101:318(1)	данные отсутствуют
21	1.1.21	1.1.22	68°22.7`	13.08	данные отсутствуют	16:39:161101:9, 16:39:161101:318(1)	данные отсутствуют
22	1.1.22	1.1.23	63°11.4`	16.76	данные отсутствуют	16:39:161101:9, 16:39:161101:318(1)	данные отсутствуют
23	1.1.23	1.1.24	54°28.6`	4.42	данные отсутствуют	16:39:161101:9, 16:39:161101:318(1)	данные отсутствуют
24	1.1.24	1.1.25	53°25.3`	14.2	данные отсутствуют	16:39:161101:9, 16:39:161101:318(1)	данные отсутствуют
25	1.1.25	1.1.26	53°20.9`	13.1	данные отсутствуют	16:39:161101:9, 16:39:161101:318(1)	данные отсутствуют
26	1.1.26	1.1.27	45°56.2`	11.69	данные отсутствуют	16:39:161101:9, 16:39:161101:318(1)	данные отсутствуют
27	1.1.27	1.1.28	41°38.7`	17.28	данные отсутствуют	16:39:161101:9, 16:39:161101:318(1)	данные отсутствуют

ДОКУМЕНТ ПОДПИСАН
ЭЛЕКТРОННОЙ ПОДПИСЬЮ
Сертификат: 00BB056B7401CB38D2B3576ACDC8425108
Владелец: ФЕДЕРАЛЬНАЯ СЛУЖБА ГОСУДАРСТВЕННОЙ РЕГИСТРАЦИИ, КАДАСТРА И КАРТОГРАФИИ
Действителен: с 27.06.2023 по 19.09.2024

полное наименование должности	инициалы, фамилия

Земельный участок
вид объекта недвижимости

Лист № 3 раздела 3.1	Всего листов раздела 3.1: 29	Всего разделов: 8	Всего листов выписки: 120

21.06.2024г. № КУВИ-001/2024-165451819	
Кадастровый номер:	16:39:161101:319

1	2	3	4	5	6	7	8
28	1.1.28	1.1.29	38°24.8`	13.07	данные отсутствуют	16:39:161101:9, 16:39:161101:318(1)	данные отсутствуют
29	1.1.29	1.1.30	30°22.4`	36.15	данные отсутствуют	16:39:161101:9, 16:39:161101:318(1)	данные отсутствуют
30	1.1.30	1.1.31	30°5.8`	16.99	данные отсутствуют	16:39:161101:9, 16:39:161101:318(1)	данные отсутствуют
31	1.1.31	1.1.32	37°26.6`	7.8	данные отсутствуют	16:39:161101:9, 16:39:161101:318(1)	данные отсутствуют
32	1.1.32	1.1.33	50°28.3`	14.02	данные отсутствуют	16:39:161101:9, 16:39:161101:318(1)	данные отсутствуют
33	1.1.33	1.1.34	101°58.6`	0.67	данные отсутствуют	16:39:161101:9, 16:39:161101:318(1)	данные отсутствуют
34	1.1.34	1.1.35	102°52.9`	16.96	данные отсутствуют	16:39:161101:9, 16:39:161101:318(1)	данные отсутствуют
35	1.1.35	1.1.36	98°23.0`	13.1	данные отсутствуют	16:39:161101:9, 16:39:161101:318(1)	данные отсутствуют
36	1.1.36	1.1.37	83°20.2`	13.1	данные отсутствуют	16:39:161101:9, 16:39:161101:318(1)	данные отсутствуют
37	1.1.37	1.1.38	81°11.4`	4.77	данные отсутствуют	16:39:161101:9, 16:39:161101:318(1)	данные отсутствуют
38	1.1.38	1.1.39	83°18.7`	12.02	данные отсутствуют	16:39:161101:9, 16:39:161101:318(1)	данные отсутствуют
39	1.1.39	1.1.40	68°26.0`	13.09	данные отсутствуют	16:39:161101:9, 16:39:161101:318(1)	данные отсутствуют
40	1.1.40	1.1.41	53°24.6`	13.1	данные отсутствуют	16:39:161101:9, 16:39:161101:318(1)	данные отсутствуют
41	1.1.41	1.1.42	42°4.3`	12.6	данные отсутствуют	16:39:161101:9, 16:39:161101:318(1)	данные отсутствуют
42	1.1.42	1.1.43	38°24.8`	13.07	данные отсутствуют	16:39:161101:9, 16:39:161101:318(1)	данные отсутствуют
43	1.1.43	1.1.44	29°30.8`	13.56	данные отсутствуют	16:39:161101:9, 16:39:161101:318(1)	данные отсутствуют

ДОКУМЕНТ ПОДПИСАН
ЭЛЕКТРОННОЙ ПОДПИСЬЮ
Сертификат: 00BB056B7401CB38D2B3576ACDC8425108
Владелец: ФЕДЕРАЛЬНАЯ СЛУЖБА ГОСУДАРСТВЕННОЙ РЕГИСТРАЦИИ, КАДАСТРА И КАРТОГРАФИИ
Действителен: с 27.06.2023 по 19.09.2024

полное наименование должности	инициалы, фамилия

Земельный участок
вид объекта недвижимости

Лист № 4 раздела 3.1	Всего листов раздела 3.1: 29	Всего разделов: 8	Всего листов выписки: 120

21.06.2024г. № КУВИ-001/2024-165451819	
Кадастровый номер:	16:39:161101:319

1	2	3	4	5	6	7	8
44	1.1.44	1.1.45	26°30.4`	17.45	данные отсутствуют	16:39:161101:9, 16:39:161101:318(1)	данные отсутствуют
45	1.1.45	1.1.46	38°45.4`	3.71	данные отсутствуют	16:39:161101:9, 16:39:161101:318(1)	данные отсутствуют
46	1.1.46	1.1.47	52°21.4`	18.22	данные отсутствуют	16:39:161101:9, 16:39:161101:318(1)	данные отсутствуют
47	1.1.47	1.1.48	48°59.6`	21.73	данные отсутствуют	16:39:161101:9, 16:39:161101:318(1)	данные отсутствуют
48	1.1.48	1.1.49	53°48.7`	6.05	данные отсутствуют	16:39:161101:9, 16:39:161101:318(1)	данные отсутствуют
49	1.1.49	1.1.50	53°25.1`	13.09	данные отсутствуют	16:39:161101:9, 16:39:161101:318(1)	данные отсутствуют
50	1.1.50	1.1.51	47°21.4`	33.52	данные отсутствуют	16:39:161101:9, 16:39:161101:318(1)	данные отсутствуют
51	1.1.51	1.1.52	51°40.2`	18.45	данные отсутствуют	16:39:161101:9, 16:39:161101:318(1)	данные отсутствуют
52	1.1.52	1.1.53	55°19.6`	16.33	данные отсутствуют	16:39:161101:9, 16:39:161101:318(1)	данные отсутствуют
53	1.1.53	1.1.54	53°21.5`	13.09	данные отсутствуют	16:39:161101:9, 16:39:161101:318(1)	данные отсутствуют
54	1.1.54	1.1.55	46°7.0`	7.98	данные отсутствуют	16:39:161101:9, 16:39:161101:318(1)	данные отсутствуют
55	1.1.55	1.1.56	61°58.9`	8.81	данные отсутствуют	16:39:161101:9, 16:39:161101:318(1)	данные отсутствуют
56	1.1.56	1.1.57	62°36.5`	11.15	данные отсутствуют	16:39:161101:9, 16:39:161101:318(1)	данные отсутствуют
57	1.1.57	1.1.58	62°34.1`	25.16	данные отсутствуют	16:39:161101:9, 16:39:161101:318(1)	данные отсутствуют
58	1.1.58	1.1.59	63°17.4`	14.13	данные отсутствуют	16:39:161101:9, 16:39:161101:318(1)	данные отсутствуют
59	1.1.59	1.1.60	61°58.6`	18.28	данные отсутствуют	16:39:161101:9, 16:39:161101:318(1)	данные отсутствуют

ДОКУМЕНТ ПОДПИСАН
ЭЛЕКТРОННОЙ ПОДПИСЬЮ
Сертификат: 00BB056B7401CB38D2B3576ACDC8425108
Владелец: ФЕДЕРАЛЬНАЯ СЛУЖБА ГОСУДАРСТВЕННОЙ РЕГИСТРАЦИИ, КАДАСТРА И КАРТОГРАФИИ
Действителен: с 27.06.2023 по 19.09.2024

полное наименование должности	инициалы, фамилия

Земельный участок
вид объекта недвижимости

Лист № 5 раздела 3.1	Всего листов раздела 3.1: 29	Всего разделов: 8	Всего листов выписки: 120

21.06.2024г. № КУВИ-001/2024-165451819	
Кадастровый номер:	16:39:161101:319

1	2	3	4	5	6	7	8
60	1.1.60	1.1.61	57°39.5`	28.3	данные отсутствуют	16:39:161101:9, 16:39:161101:318(1)	данные отсутствуют
61	1.1.61	1.1.62	53°23.0`	13.09	данные отсутствуют	16:39:161101:9, 16:39:161101:318(1)	данные отсутствуют
62	1.1.62	1.1.63	48°31.7`	18.5	данные отсутствуют	16:39:161101:9, 16:39:161101:318(1)	данные отсутствуют
63	1.1.63	1.1.64	51°12.8`	27.76	данные отсутствуют	16:39:161101:9, 16:39:161101:318(1)	данные отсутствуют
64	1.1.64	1.1.65	50°46.4`	13.92	данные отсутствуют	16:39:161101:9, 16:39:161101:318(1)	данные отсутствуют
65	1.1.65	1.1.66	38°24.8`	13.07	данные отсутствуют	16:39:161101:9, 16:39:161101:318(1)	данные отсутствуют
66	1.1.66	1.1.67	34°0.1`	9.16	данные отсутствуют	16:39:161101:9, 16:39:161101:318(1)	данные отсутствуют
67	1.1.67	1.1.68	41°5.0`	22.16	данные отсутствуют	16:39:161101:9, 16:39:161101:318(1)	данные отсутствуют
68	1.1.68	1.1.69	46°48.4`	23.11	данные отсутствуют	16:39:161101:9, 16:39:161101:318(1)	данные отсутствуют
69	1.1.69	1.1.70	48°5.8`	19.37	данные отсутствуют	16:39:161101:9, 16:39:161101:318(1)	данные отсутствуют
70	1.1.70	1.1.71	54°37.0`	16.51	данные отсутствуют	16:39:161101:9, 16:39:161101:318(1)	данные отсутствуют
71	1.1.71	1.1.72	62°6.5`	18.34	данные отсутствуют	16:39:161101:9, 16:39:161101:318(1)	данные отсутствуют
72	1.1.72	1.1.73	55°44.0`	21.76	данные отсутствуют	16:39:161101:9, 16:39:161101:318(1)	данные отсутствуют
73	1.1.73	1.1.74	59°29.0`	12.52	данные отсутствуют	16:39:161101:9, 16:39:161101:318(1)	данные отсутствуют
74	1.1.74	1.1.75	53°25.1`	13.09	данные отсутствуют	16:39:161101:9, 16:39:161101:318(1)	данные отсутствуют
75	1.1.75	1.1.76	41°28.9`	16.36	данные отсутствуют	16:39:161101:9, 16:39:161101:318(1)	данные отсутствуют

ДОКУМЕНТ ПОДПИСАН
ЭЛЕКТРОННОЙ ПОДПИСЬЮ
Сертификат: 00BB056B7401CB38D2B3576ACDC8425108
Владелец: ФЕДЕРАЛЬНАЯ СЛУЖБА ГОСУДАРСТВЕННОЙ РЕГИСТРАЦИИ, КАДАСТРА И КАРТОГРАФИИ
Действителен: с 27.06.2023 по 19.09.2024

полное наименование должности		инициалы, фамилия

Земельный участок
вид объекта недвижимости

Лист № 6 раздела 3.1	Всего листов раздела 3.1: 29	Всего разделов: 8	Всего листов выписки: 120

21.06.2024г. № КУВИ-001/2024-165451819	
Кадастровый номер:	16:39:161101:319

1	2	3	4	5	6	7	8
76	1.1.76	1.1.77	38°22.6`	9.13	данные отсутствуют	16:39:161101:9, 16:39:161101:318(1)	данные отсутствуют
77	1.1.77	1.1.78	38°30.1`	14.18	данные отсутствуют	16:39:161101:9, 16:39:161101:318(1)	данные отсутствуют
78	1.1.78	1.1.79	51°0.7`	14.72	данные отсутствуют	16:39:161101:9, 16:39:161101:318(1)	данные отсутствуют
79	1.1.79	1.1.80	54°43.1`	18.68	данные отсутствуют	16:39:161101:9, 16:39:161101:318(1)	данные отсутствуют
80	1.1.80	1.1.81	53°22.5`	13.11	данные отсутствуют	16:39:161101:9, 16:39:161101:318(1)	данные отсутствуют
81	1.1.81	1.1.82	53°22.3`	22.39	данные отсутствуют	16:39:161101:9, 16:39:161101:318(1)	данные отсутствуют
82	1.1.82	1.1.83	51°1.7`	27.81	данные отсутствуют	16:39:161101:9, 16:39:161101:318(1)	данные отсутствуют
83	1.1.83	1.1.84	46°38.6`	28.11	данные отсутствуют	16:39:161101:9, 16:39:161101:318(1)	данные отсутствуют
84	1.1.84	1.1.85	55°42.8`	9.85	данные отсутствуют	16:39:161101:9, 16:39:161101:318(1)	данные отсутствуют
85	1.1.85	1.1.86	64°9.4`	19.91	данные отсутствуют	16:39:161101:9, 16:39:161101:318(1)	данные отсутствуют
86	1.1.86	1.1.87	53°25.1`	13.09	данные отсутствуют	16:39:161101:9, 16:39:161101:318(1)	данные отсутствуют
87	1.1.87	1.1.88	41°30.5`	16.37	данные отсутствуют	16:39:161101:9, 16:39:161101:318(1)	данные отсутствуют
88	1.1.88	1.1.89	38°21.1`	13.07	данные отсутствуют	16:39:161101:9, 16:39:161101:318(1)	данные отсутствуют
89	1.1.89	1.1.90	30°59.3`	20.65	данные отсутствуют	16:39:161101:9, 16:39:161101:318(1)	данные отсутствуют
90	1.1.90	1.1.91	38°49.8`	2.11	данные отсутствуют	16:39:161101:9, 16:39:161101:318(1)	данные отсутствуют
91	1.1.91	1.1.92	57°18.7`	6.67	данные отсутствуют	16:39:161101:9, 16:39:161101:318(1)	данные отсутствуют

ДОКУМЕНТ ПОДПИСАН
ЭЛЕКТРОННОЙ ПОДПИСЬЮ
Сертификат: 00BB056B7401CB38D2B3576ACDC8425108
Владелец: ФЕДЕРАЛЬНАЯ СЛУЖБА ГОСУДАРСТВЕННОЙ РЕГИСТРАЦИИ, КАДАСТРА И КАРТОГРАФИИ
Действителен: с 27.06.2023 по 19.09.2024

полное наименование должности		инициалы, фамилия

Земельный участок
вид объекта недвижимости

Лист № 7 раздела 3.1	Всего листов раздела 3.1: 29	Всего разделов: 8	Всего листов выписки: 120

21.06.2024г. № КУВИ-001/2024-165451819	
Кадастровый номер:	16:39:161101:319

1	2	3	4	5	6	7	8
92	1.1.92	1.1.93	64°17.1`	22.61	данные отсутствуют	16:39:161101:9, 16:39:161101:318(1)	данные отсутствуют
93	1.1.93	1.1.94	59°48.5`	34.58	данные отсутствуют	16:39:161101:9, 16:39:161101:318(1)	данные отсутствуют
94	1.1.94	1.1.95	62°20.0`	6.98	данные отсутствуют	16:39:161101:9, 16:39:161101:318(1)	данные отсутствуют
95	1.1.95	1.1.96	62°31.8`	32.84	данные отсутствуют	16:39:161101:9, 16:39:161101:318(1)	данные отсутствуют
96	1.1.96	1.1.97	60°23.3`	26.83	данные отсутствуют	16:39:161101:9, 16:39:161101:318(1)	данные отсутствуют
97	1.1.97	1.1.98	53°25.1`	13.09	данные отсутствуют	16:39:161101:9, 16:39:161101:318(1)	данные отсутствуют
98	1.1.98	1.1.99	51°49.6`	27.43	данные отсутствуют	16:39:161101:9, 16:39:161101:318(1)	данные отсутствуют
99	1.1.99	1.1.100	38°24.8`	13.07	данные отсутствуют	16:39:161101:9, 16:39:161101:318(1)	данные отсутствуют
100	1.1.100	1.1.101	38°16.9`	6.17	данные отсутствуют	16:39:161101:9, 16:39:161101:318(1)	данные отсутствуют
101	1.1.101	1.1.102	44°55.0`	24.16	данные отсутствуют	16:39:161101:9, 16:39:161101:318(1)	данные отсутствуют
102	1.1.102	1.1.103	43°25.9`	32.02	данные отсутствуют	16:39:161101:9, 16:39:161101:318(1)	данные отсутствуют
103	1.1.103	1.1.104	100°50.8`	15.52	данные отсутствуют	16:39:161101:9, 16:39:161101:318(1)	данные отсутствуют
104	1.1.104	1.1.105	101°10.3`	23.54	данные отсутствуют	16:39:161101:9, 16:39:161101:318(1)	данные отсутствуют
105	1.1.105	1.1.106	100°9.3`	11.29	данные отсутствуют	16:39:161101:9, 16:39:161101:318(1)	данные отсутствуют
106	1.1.106	1.1.107	100°16.1`	21.15	данные отсутствуют	16:39:161101:9, 16:39:161101:318(1)	данные отсутствуют
107	1.1.107	1.1.108	98°20.4`	13.1	данные отсутствуют	16:39:161101:9, 16:39:161101:318(1)	данные отсутствуют

ДОКУМЕНТ ПОДПИСАН
ЭЛЕКТРОННОЙ ПОДПИСЬЮ
Сертификат: 00BB056B7401CB38D2B3576ACDC8425108
Владелец: ФЕДЕРАЛЬНАЯ СЛУЖБА ГОСУДАРСТВЕННОЙ РЕГИСТРАЦИИ, КАДАСТРА И КАРТОГРАФИИ
Действителен: с 27.06.2023 по 19.09.2024

полное наименование должности	инициалы, фамилия

Земельный участок
вид объекта недвижимости

Лист № 8 раздела 3.1	Всего листов раздела 3.1: 29	Всего разделов: 8	Всего листов выписки: 120

21.06.2024г. № КУВИ-001/2024-165451819	
Кадастровый номер:	16:39:161101:319

1	2	3	4	5	6	7	8
108	1.1.108	1.1.109	90°51.4`	21.38	данные отсутствуют	16:39:161101:9, 16:39:161101:318(1)	данные отсутствуют
109	1.1.109	1.1.110	87°25.0`	9.98	данные отсутствуют	16:39:161101:9, 16:39:161101:318(1)	данные отсутствуют
110	1.1.110	1.1.111	85°52.0`	32.19	данные отсутствуют	16:39:161101:9, 16:39:161101:318(1)	данные отсутствуют
111	1.1.111	1.1.112	83°57.7`	41.63	данные отсутствуют	16:39:161101:9, 16:39:161101:318(1)	данные отсутствуют
112	1.1.112	1.1.113	98°20.8`	10.47	данные отсутствуют	16:39:161101:9, 16:39:161101:318(1)	данные отсутствуют
113	1.1.113	1.1.114	90°46.3`	17.83	данные отсутствуют	16:39:161101:9, 16:39:161101:318(1)	данные отсутствуют
114	1.1.114	1.1.115	107°51.7`	31.89	данные отсутствуют	16:39:161101:9, 16:39:161101:318(1)	данные отсутствуют
115	1.1.115	1.1.116	111°49.0`	20.96	данные отсутствуют	16:39:161101:9, 16:39:161101:318(1)	данные отсутствуют
116	1.1.116	1.1.117	120°47.6`	34.03	данные отсутствуют	16:39:161101:9, 16:39:161101:318(1)	данные отсутствуют
117	1.1.117	1.1.118	119°8.5`	18.99	данные отсутствуют	16:39:161101:9, 16:39:161101:318(1)	данные отсутствуют
118	1.1.118	1.1.119	225°10.6`	215.71	данные отсутствуют	16:39:161101:9, 16:39:000000:487	данные отсутствуют
119	1.1.119	1.1.120	227°28.7`	64.42	данные отсутствуют	16:39:161101:9, 16:39:000000:487	данные отсутствуют
120	1.1.120	1.1.121	227°30.7`	96.97	данные отсутствуют	16:39:161101:9, 16:39:000000:487	данные отсутствуют
121	1.1.121	1.1.122	227°23.2`	16.99	данные отсутствуют	16:39:161101:9, 16:39:000000:487	данные отсутствуют
122	1.1.122	1.1.123	227°23.8`	15.39	данные отсутствуют	16:39:161101:9, 16:39:000000:487	данные отсутствуют
123	1.1.123	1.1.124	227°28.3`	53.12	данные отсутствуют	16:39:161101:9, 16:39:000000:487	данные отсутствуют

ДОКУМЕНТ ПОДПИСАН
ЭЛЕКТРОННОЙ ПОДПИСЬЮ
Сертификат: 00BB056B7401CB38D2B3576ACDC8425108
Владелец: ФЕДЕРАЛЬНАЯ СЛУЖБА ГОСУДАРСТВЕННОЙ РЕГИСТРАЦИИ, КАДАСТРА И КАРТОГРАФИИ
Действителен: с 27.06.2023 по 19.09.2024

полное наименование должности	инициалы, фамилия

Земельный участок
вид объекта недвижимости

Лист № 9 раздела 3.1	Всего листов раздела 3.1: 29	Всего разделов: 8	Всего листов выписки: 120

21.06.2024г. № КУВИ-001/2024-165451819	
Кадастровый номер:	16:39:161101:319

1	2	3	4	5	6	7	8
124	1.1.124	1.1.125	227°59.7`	4.74	данные отсутствуют	16:39:161101:9, 16:39:000000:487	данные отсутствуют
125	1.1.125	1.1.126	227°13.3`	9.48	данные отсутствуют	16:39:161101:9, 16:39:000000:487	данные отсутствуют
126	1.1.126	1.1.127	227°29.2`	29.67	данные отсутствуют	16:39:161101:9, 16:39:000000:487	данные отсутствуют
127	1.1.127	1.1.128	227°39.7`	10.05	данные отсутствуют	16:39:161101:9, 16:39:000000:487	данные отсутствуют
128	1.1.128	1.1.129	227°23.2`	12.91	данные отсутствуют	16:39:161101:9, 16:39:000000:487	данные отсутствуют
129	1.1.129	1.1.130	254°26.5`	4.47	данные отсутствуют	16:39:161101:9, 16:39:000000:487	данные отсутствуют
130	1.1.130	1.1.131	255°15.7`	20.01	данные отсутствуют	16:39:161101:9, 16:39:000000:487	данные отсутствуют
131	1.1.131	1.1.132	255°40.6`	14.03	данные отсутствуют	16:39:161101:9, 16:39:000000:487	данные отсутствуют
132	1.1.132	1.1.133	291°48.1`	6.68	данные отсутствуют	16:39:161101:9, 16:39:000000:487	данные отсутствуют
133	1.1.133	1.1.134	292°17.3`	49.83	данные отсутствуют	16:39:161101:9, 16:39:000000:487	данные отсутствуют
134	1.1.134	1.1.135	226°35.4`	24.46	данные отсутствуют	16:39:161101:9, 16:39:000000:487	данные отсутствуют
135	1.1.135	1.1.136	226°37.2`	121.31	данные отсутствуют	16:39:161101:9, 16:39:000000:487	данные отсутствуют
136	1.1.136	1.1.137	222°11.2`	144.07	данные отсутствуют	16:39:161101:9, 16:39:000000:487	данные отсутствуют
137	1.1.137	1.1.138	210°57.8`	0.06	данные отсутствуют	16:39:161101:9, 16:39:000000:487	данные отсутствуют
138	1.1.138	1.1.139	225°0.0`	0.06	данные отсутствуют	16:39:161101:9, 16:39:000000:487	данные отсутствуют
139	1.1.139	1.1.140	213°41.9`	156.59	данные отсутствуют	16:39:161101:9, 16:39:000000:487	данные отсутствуют

ДОКУМЕНТ ПОДПИСАН
ЭЛЕКТРОННОЙ ПОДПИСЬЮ
Сертификат: 00BB056B7401CB38D2B3576ACDC8425108
Владелец: ФЕДЕРАЛЬНАЯ СЛУЖБА ГОСУДАРСТВЕННОЙ РЕГИСТРАЦИИ, КАДАСТРА И КАРТОГРАФИИ
Действителен: с 27.06.2023 по 19.09.2024

полное наименование должности		инициалы, фамилия

Земельный участок
вид объекта недвижимости

Лист № 10 раздела 3.1	Всего листов раздела 3.1: 29	Всего разделов: 8	Всего листов выписки: 120

21.06.2024г. № КУВИ-001/2024-165451819	
Кадастровый номер:	16:39:161101:319

1	2	3	4	5	6	7	8
140	1.1.140	1.1.141	208°25.1`	125.3	данные отсутствуют	16:39:161101:9, 16:39:000000:487	данные отсутствуют
141	1.1.141	1.1.142	201°20.5`	82.9	данные отсутствуют	16:39:161101:9, 16:39:000000:487	данные отсутствуют
142	1.1.142	1.1.143	201°22.4`	134.46	данные отсутствуют	16:39:161101:9, 16:39:000000:487	данные отсутствуют
143	1.1.143	1.1.144	199°54.7`	174.74	данные отсутствуют	16:39:161101:9, 16:39:000000:487	данные отсутствуют
144	1.1.144	1.1.145	199°54.6`	89.56	данные отсутствуют	16:39:161101:9, 16:39:000000:487	данные отсутствуют
145	1.1.145	1.1.146	186°28.3`	24.4	данные отсутствуют	16:39:161101:9, 16:39:000000:487	данные отсутствуют
146	1.1.146	1.1.147	185°53.9`	7.3	данные отсутствуют	16:39:161101:9, 16:39:000000:487	данные отсутствуют
147	1.1.147	1.1.148	186°10.6`	9.29	данные отсутствуют	16:39:161101:9, 16:39:000000:487	данные отсутствуют
148	1.1.148	1.1.149	208°14.7`	122.03	данные отсутствуют	16:39:161101:9, 16:39:000000:487	данные отсутствуют
149	1.1.149	1.1.150	208°9.1`	32.32	данные отсутствуют	16:39:161101:9, 16:39:000000:487	данные отсутствуют
150	1.1.150	1.1.151	208°7.1`	12.2	данные отсутствуют	16:39:161101:9, 16:39:000000:487	данные отсутствуют
151	1.1.151	1.1.152	182°32.3`	24.6	данные отсутствуют	16:39:161101:9, 16:39:000000:487	данные отсутствуют
152	1.1.152	1.1.153	182°42.1`	9.12	данные отсутствуют	16:39:161101:9, 16:39:000000:487	данные отсутствуют
153	1.1.153	1.1.154	116°33.9`	0.02	данные отсутствуют	16:39:161101:9, 16:39:000000:487	данные отсутствуют
154	1.1.154	1.1.155	180°0.0`	0.04	данные отсутствуют	16:39:161101:9, 16:39:000000:487	данные отсутствуют
155	1.1.155	1.1.156	118°4.3`	12.75	данные отсутствуют	16:39:161101:9, 16:39:000000:487	данные отсутствуют

ДОКУМЕНТ ПОДПИСАН
ЭЛЕКТРОННОЙ ПОДПИСЬЮ
Сертификат: 00BB056B7401CB38D2B3576ACDC8425108
Владелец: ФЕДЕРАЛЬНАЯ СЛУЖБА ГОСУДАРСТВЕННОЙ РЕГИСТРАЦИИ, КАДАСТРА И КАРТОГРАФИИ
Действителен: с 27.06.2023 по 19.09.2024

полное наименование должности		инициалы, фамилия

Земельный участок
вид объекта недвижимости

Лист № 11 раздела 3.1	Всего листов раздела 3.1: 29	Всего разделов: 8	Всего листов выписки: 120

21.06.2024г. № КУВИ-001/2024-165451819	
Кадастровый номер:	16:39:161101:319

1	2	3	4	5	6	7	8
156	1.1.156	1.1.157	118°26.2`	3.7	данные отсутствуют	16:39:161101:9, 16:39:000000:487	данные отсутствуют
157	1.1.157	1.1.158	117°10.1`	62.94	данные отсутствуют	16:39:161101:9, 16:39:000000:487	данные отсутствуют
158	1.1.158	1.1.159	203°56.5`	68.38	данные отсутствуют	16:39:161101:9, 16:39:000000:487	данные отсутствуют
159	1.1.159	1.1.160	203°35.2`	21.69	данные отсутствуют	16:39:161101:9, 16:39:000000:487	данные отсутствуют
160	1.1.160	1.1.161	203°53.8`	10.66	данные отсутствуют	16:39:161101:9, 16:39:000000:487	данные отсутствуют
161	1.1.161	1.1.162	212°23.3`	10.75	данные отсутствуют	16:39:161101:9, 16:39:000000:487	данные отсутствуют
162	1.1.162	1.1.163	212°34.0`	1.84	данные отсутствуют	16:39:161101:9, 16:39:000000:487	данные отсутствуют
163	1.1.163	1.1.164	212°24.7`	68.1	данные отсутствуют	16:39:161101:9, 16:39:000000:487	данные отсутствуют
164	1.1.164	1.1.165	220°57.5`	45.45	данные отсутствуют	16:39:161101:9, 16:39:000000:487	данные отсутствуют
165	1.1.165	1.1.166	221°3.5`	29	данные отсутствуют	16:39:161101:9, 16:39:000000:487	данные отсутствуют
166	1.1.166	1.1.167	221°8.9`	20	данные отсутствуют	16:39:161101:9, 16:39:000000:487	данные отсутствуют
167	1.1.167	1.1.168	230°4.6`	15.58	данные отсутствуют	16:39:161101:9, 16:39:000000:487	данные отсутствуют
168	1.1.168	1.1.169	230°14.0`	41.63	данные отсутствуют	16:39:161101:9, 16:39:000000:487	данные отсутствуют
169	1.1.169	1.1.170	230°25.0`	25.69	данные отсутствуют	16:39:161101:9, 16:39:000000:487	данные отсутствуют
170	1.1.170	1.1.171	239°3.1`	20.01	данные отсутствуют	16:39:161101:9, 16:39:000000:487	данные отсутствуют
171	1.1.171	1.1.172	239°13.6`	12.37	данные отсутствуют	16:39:161101:9, 16:39:000000:487	данные отсутствуют

ДОКУМЕНТ ПОДПИСАН
ЭЛЕКТРОННОЙ ПОДПИСЬЮ
Сертификат: 00BB056B7401CB38D2B3576ACDC8425108
Владелец: ФЕДЕРАЛЬНАЯ СЛУЖБА ГОСУДАРСТВЕННОЙ РЕГИСТРАЦИИ, КАДАСТРА И КАРТОГРАФИИ
Действителен: с 27.06.2023 по 19.09.2024

полное наименование должности		инициалы, фамилия

Земельный участок
вид объекта недвижимости

Лист № 12 раздела 3.1	Всего листов раздела 3.1: 29	Всего разделов: 8	Всего листов выписки: 120

21.06.2024г. № КУВИ-001/2024-165451819	
Кадастровый номер:	16:39:161101:319

1	2	3	4	5	6	7	8
172	1.1.172	1.1.173	239°21.7`	14.48	данные отсутствуют	16:39:161101:9, 16:39:000000:487	данные отсутствуют
173	1.1.173	1.1.174	239°20.9`	7.85	данные отсутствуют	16:39:161101:9, 16:39:000000:487	данные отсутствуют
174	1.1.174	1.1.175	240°15.3`	2.02	данные отсутствуют	16:39:161101:9, 16:39:000000:487	данные отсутствуют
175	1.1.175	1.1.176	238°44.2`	8.19	данные отсутствуют	16:39:161101:9, 16:39:000000:487	данные отсутствуют
176	1.1.176	1.1.177	239°12.5`	24.4	данные отсутствуют	16:39:161101:9, 16:39:000000:487	данные отсутствуют
177	1.1.177	1.1.178	239°15.1`	16.49	данные отсутствуют	16:39:161101:9, 16:39:000000:487	данные отсутствуют
178	1.1.178	1.1.179	248°30.1`	23.14	данные отсутствуют	16:39:161101:9, 16:39:000000:487	данные отсутствуют
179	1.1.179	1.1.180	248°35.9`	18.09	данные отсутствуют	16:39:161101:9, 16:39:000000:487	данные отсутствуют
180	1.1.180	1.1.181	248°13.4`	4.39	данные отсутствуют	16:39:161101:9, 16:39:000000:487	данные отсутствуют
181	1.1.181	1.1.182	248°28.4`	11.26	данные отсутствуют	16:39:161101:9, 16:39:000000:487	данные отсутствуют
182	1.1.182	1.1.183	248°41.8`	9.61	данные отсутствуют	16:39:161101:9, 16:39:000000:487	данные отсутствуют
183	1.1.183	1.1.184	248°9.2`	4.68	данные отсутствуют	16:39:161101:9, 16:39:000000:487	данные отсутствуют
184	1.1.184	1.1.185	248°32.8`	6.12	данные отсутствуют	16:39:161101:9, 16:39:000000:487	данные отсутствуют
185	1.1.185	1.1.186	256°37.9`	94.97	данные отсутствуют	16:39:161101:9, 16:39:000000:487	данные отсутствуют
186	1.1.186	1.1.187	273°50.5`	149.27	данные отсутствуют	16:39:161101:9, 16:39:000000:487	данные отсутствуют
187	1.1.187	1.1.188	329°35.0`	67.96	данные отсутствуют	16:39:161101:9, 16:39:000000:487	данные отсутствуют

ДОКУМЕНТ ПОДПИСАН
ЭЛЕКТРОННОЙ ПОДПИСЬЮ
Сертификат: 00BB056B7401CB38D2B3576ACDC8425108
Владелец: ФЕДЕРАЛЬНАЯ СЛУЖБА ГОСУДАРСТВЕННОЙ РЕГИСТРАЦИИ, КАДАСТРА И КАРТОГРАФИИ
Действителен: с 27.06.2023 по 19.09.2024

полное наименование должности	инициалы, фамилия

Земельный участок
вид объекта недвижимости

Лист № 13 раздела 3.1	Всего листов раздела 3.1: 29	Всего разделов: 8	Всего листов выписки: 120

21.06.2024г. № КУВИ-001/2024-165451819	
Кадастровый номер:	16:39:161101:319

1	2	3	4	5	6	7	8
188	1.1.188	1.1.189	329°36.4`	2.41	данные отсутствуют	16:39:161101:9, 16:39:000000:487, 16:39:161101:314(1)	данные отсутствуют
189	1.1.189	1.1.190	333°26.1`	1.01	данные отсутствуют	16:39:161101:9, 16:39:000000:487, 16:39:161101:314(1)	данные отсутствуют
190	1.1.190	1.1.191	331°59.3`	717.1	данные отсутствуют	16:39:161101:9, 16:39:161101:314(1)	данные отсутствуют
191	1.1.191	1.1.192	11°53.3`	9.71	данные отсутствуют	16:39:161101:9, 16:39:161101:16(1)	данные отсутствуют
192	1.1.192	1.1.193	342°53.8`	13.6	данные отсутствуют	16:39:161101:9, 16:39:161101:16(1)	данные отсутствуют
193	1.1.193	1.1.194	342°24.5`	10.75	данные отсутствуют	16:39:161101:9, 16:39:161101:16(1)	данные отсутствуют
194	1.1.194	1.1.195	342°7.3`	16.29	данные отсутствуют	16:39:161101:9, 16:39:161101:16(1)	данные отсутствуют
195	1.1.195	1.1.196	327°57.7`	7.22	данные отсутствуют	16:39:161101:9, 16:39:161101:16(1)	данные отсутствуют
196	1.1.196	1.1.197	45°0.0`	0.07	данные отсутствуют	16:39:161101:9, 16:39:161101:13, 16:39:161101:16(1)	данные отсутствуют
197	1.1.197	1.1.198	126°22.6`	669.52	данные отсутствуют	16:39:161101:9, 16:39:161101:13	данные отсутствуют
198	1.1.198	1.1.199	347°20.9`	8.13	данные отсутствуют	16:39:161101:9, 16:39:161101:13	данные отсутствуют
199	1.1.199	1.1.200	350°22.4`	14.95	данные отсутствуют	16:39:161101:9, 16:39:161101:13	данные отсутствуют
200	1.1.200	1.1.201	345°38.0`	10.08	данные отсутствуют	16:39:161101:9, 16:39:161101:13	данные отсутствуют
201	1.1.201	1.1.202	334°39.2`	10.51	данные отсутствуют	16:39:161101:9, 16:39:161101:13	данные отсутствуют
202	1.1.202	1.1.203	339°54.7`	29.81	данные отсутствуют	16:39:161101:9, 16:39:161101:13	данные отсутствуют

ДОКУМЕНТ ПОДПИСАН
ЭЛЕКТРОННОЙ ПОДПИСЬЮ
Сертификат: 00BB056B7401CB38D2B3576ACDC8425108
Владелец: ФЕДЕРАЛЬНАЯ СЛУЖБА ГОСУДАРСТВЕННОЙ РЕГИСТРАЦИИ, КАДАСТРА И КАРТОГРАФИИ
Действителен: с 27.06.2023 по 19.09.2024

полное наименование должности		инициалы, фамилия

Земельный участок
вид объекта недвижимости

Лист № 14 раздела 3.1	Всего листов раздела 3.1: 29	Всего разделов: 8	Всего листов выписки: 120

21.06.2024г. № КУВИ-001/2024-165451819	
Кадастровый номер:	16:39:161101:319

1	2	3	4	5	6	7	8
203	1.1.203	1.1.204	347°51.5`	23.77	данные отсутствуют	16:39:161101:9, 16:39:161101:13	данные отсутствуют
204	1.1.204	1.1.205	344°3.3`	25.48	данные отсутствуют	16:39:161101:9, 16:39:161101:13	данные отсутствуют
205	1.1.205	1.1.206	346°51.2`	27.48	данные отсутствуют	16:39:161101:9, 16:39:161101:13	данные отсутствуют
206	1.1.206	1.1.207	344°44.7`	17.1	данные отсутствуют	16:39:161101:9, 16:39:161101:13	данные отсутствуют
207	1.1.207	1.1.208	332°6.2`	9.62	данные отсутствуют	16:39:161101:9, 16:39:161101:13	данные отсутствуют
208	1.1.208	1.1.209	335°56.6`	15.33	данные отсутствуют	16:39:161101:9, 16:39:161101:13	данные отсутствуют
209	1.1.209	1.1.210	331°6.8`	16.56	данные отсутствуют	16:39:161101:9, 16:39:161101:13	данные отсутствуют
210	1.1.210	1.1.211	330°42.5`	30.66	данные отсутствуют	16:39:161101:9, 16:39:161101:13	данные отсутствуют
211	1.1.211	1.1.212	331°17.6`	23.94	данные отсутствуют	16:39:161101:9, 16:39:161101:13	данные отсутствуют
212	1.1.212	1.1.213	333°26.1`	13.42	данные отсутствуют	16:39:161101:9, 16:39:161101:13	данные отсутствуют
213	1.1.213	1.1.214	329°2.2`	16.04	данные отсутствуют	16:39:161101:9, 16:39:161101:13	данные отсутствуют
214	1.1.214	1.1.215	329°46.3`	36.75	данные отсутствуют	16:39:161101:9, 16:39:161101:13	данные отсутствуют
215	1.1.215	1.1.216	329°13.6`	25.9	данные отсутствуют	16:39:161101:9, 16:39:161101:13	данные отсутствуют
216	1.1.216	1.1.217	328°48.9`	33.31	данные отсутствуют	16:39:161101:9, 16:39:161101:13	данные отсутствуют
217	1.1.217	1.1.218	330°15.3`	28.22	данные отсутствуют	16:39:161101:9, 16:39:161101:13	данные отсутствуют
218	1.1.218	1.1.219	332°9.1`	14.99	данные отсутствуют	16:39:161101:9, 16:39:161101:13	данные отсутствуют

ДОКУМЕНТ ПОДПИСАН
ЭЛЕКТРОННОЙ ПОДПИСЬЮ
Сертификат: 00BB056B7401CB38D2B3576ACDC8425108
Владелец: ФЕДЕРАЛЬНАЯ СЛУЖБА ГОСУДАРСТВЕННОЙ РЕГИСТРАЦИИ, КАДАСТРА И КАРТОГРАФИИ
Действителен: с 27.06.2023 по 19.09.2024

полное наименование должности	инициалы, фамилия

Земельный участок
вид объекта недвижимости

Лист № 15 раздела 3.1	Всего листов раздела 3.1: 29	Всего разделов: 8	Всего листов выписки: 120

21.06.2024г. № КУВИ-001/2024-165451819	
Кадастровый номер:	16:39:161101:319

1	2	3	4	5	6	7	8
219	1.1.219	1.1.220	331°23.4`	15.66	данные отсутствуют	16:39:161101:9, 16:39:161101:13	данные отсутствуют
220	1.1.220	1.1.221	323°7.8`	10	данные отсутствуют	16:39:161101:9, 16:39:161101:13	данные отсутствуют
221	1.1.221	1.1.222	311°0.5`	7.62	данные отсутствуют	16:39:161101:9, 16:39:161101:13	данные отсутствуют
222	1.1.222	1.1.223	313°27.1`	13.09	данные отсутствуют	16:39:161101:9, 16:39:161101:13	данные отсутствуют
223	1.1.223	1.1.224	320°11.6`	9.76	данные отсутствуют	16:39:161101:9, 16:39:161101:13	данные отсутствуют
224	1.1.224	1.1.225	351°40.4`	10.36	данные отсутствуют	16:39:161101:9, 16:39:161101:13	данные отсутствуют
225	1.1.225	1.1.226	4°16.1`	16.8	данные отсутствуют	16:39:161101:9, 16:39:161101:13	данные отсутствуют
226	1.1.226	1.1.227	357°12.4`	10.26	данные отсутствуют	16:39:161101:9, 16:39:161101:13	данные отсутствуют
227	1.1.227	1.1.228	338°57.7`	13.93	данные отсутствуют	16:39:161101:9, 16:39:161101:13	данные отсутствуют
228	1.1.228	1.1.229	343°33.6`	15.9	данные отсутствуют	16:39:161101:9, 16:39:161101:13	данные отсутствуют
229	1.1.229	1.1.230	335°33.4`	15.1	данные отсутствуют	16:39:161101:9, 16:39:161101:13	данные отсутствуют
230	1.1.230	1.1.231	325°53.2`	28.08	данные отсутствуют	16:39:161101:9, 16:39:161101:13	данные отсутствуют
231	1.1.231	1.1.232	332°4.3`	23.49	данные отсутствуют	16:39:161101:9, 16:39:161101:13	данные отсутствуют
232	1.1.232	1.1.233	333°43.1`	22.58	данные отсутствуют	16:39:161101:9, 16:39:161101:13	данные отсутствуют
233	1.1.233	1.1.234	329°2.2`	14.58	данные отсутствуют	16:39:161101:9, 16:39:161101:13	данные отсутствуют
234	1.1.234	1.1.235	319°50.6`	10.47	данные отсутствуют	16:39:161101:9, 16:39:161101:13	данные отсутствуют

ДОКУМЕНТ ПОДПИСАН
ЭЛЕКТРОННОЙ ПОДПИСЬЮ
Сертификат: 00BB056B7401CB38D2B3576ACDC8425108
Владелец: ФЕДЕРАЛЬНАЯ СЛУЖБА ГОСУДАРСТВЕННОЙ РЕГИСТРАЦИИ, КАДАСТРА И КАРТОГРАФИИ
Действителен: с 27.06.2023 по 19.09.2024

полное наименование должности	инициалы, фамилия

Земельный участок
вид объекта недвижимости

Лист № 16 раздела 3.1	Всего листов раздела 3.1: 29	Всего разделов: 8	Всего листов выписки: 120

21.06.2024г. № КУВИ-001/2024-165451819	
Кадастровый номер:	16:39:161101:319

1	2	3	4	5	6	7	8
235	1.1.235	1.1.236	303°57.5`	14.77	данные отсутствуют	16:39:161101:9, 16:39:161101:13	данные отсутствуют
236	1.1.236	1.1.237	22°7.3`	29.66	данные отсутствуют	16:39:161101:9, 16:39:161101:16(1)	данные отсутствуют
237	1.1.237	1.1.238	338°55.7`	9.76	данные отсутствуют	16:39:161101:9, 16:39:161101:16(1)	данные отсутствуют
238	1.1.238	1.1.239	45°0.0`	0.01	данные отсутствуют	16:39:161101:9, 16:39:161101:16(1), 16:39:161101:318(1)	данные отсутствуют
239	1.1.239	1.1.240	63°45.4`	24.7	данные отсутствуют	16:39:161101:9, 16:39:161101:318(1)	данные отсутствуют
240	1.1.240	1.1.241	60°1.2`	22.07	данные отсутствуют	16:39:161101:9, 16:39:161101:318(1)	данные отсутствуют
241	1.1.241	1.1.242	65°50.0`	10.58	данные отсутствуют	16:39:161101:9, 16:39:161101:318(1)	данные отсутствуют
242	1.1.242	1.1.243	65°18.8`	11.73	данные отсутствуют	16:39:161101:9, 16:39:161101:318(1)	данные отсутствуют
243	1.1.243	1.1.244	58°2.9`	6.76	данные отсутствуют	16:39:161101:9, 16:39:161101:318(1)	данные отсутствуют
244	1.1.244	1.1.245	57°25.0`	19.24	данные отсутствуют	16:39:161101:9, 16:39:161101:318(1)	данные отсутствуют
245	1.1.245	1.1.246	57°49.9`	5.22	данные отсутствуют	16:39:161101:9, 16:39:161101:318(1)	данные отсутствуют
246	1.1.246	1.1.247	80°6.8`	41.29	данные отсутствуют	16:39:161101:9, 16:39:161101:318(1)	данные отсутствуют
247	1.1.247	1.1.248	90°43.7`	7.07	данные отсутствуют	16:39:161101:9, 16:39:161101:318(1)	данные отсутствуют
248	1.1.248	1.1.249	103°17.0`	16.41	данные отсутствуют	16:39:161101:9, 16:39:161101:318(1)	данные отсутствуют
249	1.1.249	1.1.250	108°44.9`	15.59	данные отсутствуют	16:39:161101:9, 16:39:161101:318(1)	данные отсутствуют
250	1.1.250	1.1.251	98°23.0`	13.1	данные отсутствуют	16:39:161101:9, 16:39:161101:318(1)	данные отсутствуют

ДОКУМЕНТ ПОДПИСАН
ЭЛЕКТРОННОЙ ПОДПИСЬЮ
Сертификат: 00BB056B7401CB38D2B3576ACDC8425108
Владелец: ФЕДЕРАЛЬНАЯ СЛУЖБА ГОСУДАРСТВЕННОЙ РЕГИСТРАЦИИ, КАДАСТРА И КАРТОГРАФИИ
Действителен: с 27.06.2023 по 19.09.2024

полное наименование должности	инициалы, фамилия

Земельный участок
вид объекта недвижимости

Лист № 17 раздела 3.1	Всего листов раздела 3.1: 29	Всего разделов: 8	Всего листов выписки: 120

21.06.2024г. № КУВИ-001/2024-165451819	
Кадастровый номер:	16:39:161101:319

1	2	3	4	5	6	7	8
251	1.1.251	1.1.252	90°26.3`	13.06	данные отсутствуют	16:39:161101:9, 16:39:161101:318(1)	данные отсутствуют
252	1.1.252	1.1.253	91°3.8`	17.79	данные отсутствуют	16:39:161101:9, 16:39:161101:318(1)	данные отсутствуют
253	1.1.253	1.1.1	90°0.0`	0.01	данные отсутствуют	16:39:161101:9, 16:39:000000:5290(11), 16:39:161101:318(1)	данные отсутствуют
254	1.2.254	1.2.255	26°32.6`	23.14	данные отсутствуют	16:39:161101:9, 16:39:161101:33(1)	данные отсутствуют; адрес отсутствует
255	1.2.255	1.2.256	32°19.7`	18.21	данные отсутствуют	16:39:161101:9, 16:39:161101:33(1)	данные отсутствуют; адрес отсутствует
256	1.2.256	1.2.257	23°49.3`	4.11	данные отсутствуют	16:39:161101:9, 16:39:161101:33(1)	данные отсутствуют; адрес отсутствует
257	1.2.257	1.2.258	114°56.8`	5.86	данные отсутствуют	16:39:161101:9, 16:39:161101:32(1)	данные отсутствуют; адрес отсутствует
258	1.2.258	1.2.259	25°11.6`	8.41	данные отсутствуют	16:39:161101:9, 16:39:161101:32(1)	данные отсутствуют; адрес отсутствует
259	1.2.259	1.2.260	295°40.2`	20.04	данные отсутствуют	16:39:161101:9, 16:39:161101:32(1)	данные отсутствуют; адрес отсутствует
260	1.2.260	1.2.261	205°42.6`	3	данные отсутствуют	16:39:161101:9, 16:39:161101:32(1)	данные отсутствуют; адрес отсутствует
261	1.2.261	1.2.262	296°13.8`	3.82	данные отсутствуют	16:39:161101:9, 16:39:161101:33(1)	данные отсутствуют; адрес отсутствует
262	1.2.262	1.2.263	202°14.6`	34.48	данные отсутствуют	16:39:161101:9, 16:39:161101:33(1)	данные отсутствуют; адрес отсутствует
263	1.2.263	1.2.264	206°33.9`	7.6	данные отсутствуют	16:39:161101:9, 16:39:161101:33(1)	данные отсутствуют; адрес отсутствует
264	1.2.264	1.2.265	266°8.8`	3.87	данные отсутствуют	16:39:161101:9, 16:39:161101:71(1)	данные отсутствуют; адрес отсутствует
265	1.2.265	1.2.266	176°16.9`	2	данные отсутствуют	16:39:161101:9, 16:39:161101:71(1)	данные отсутствуют; адрес отсутствует

ДОКУМЕНТ ПОДПИСАН
ЭЛЕКТРОННОЙ ПОДПИСЬЮ
Сертификат: 00BB056B7401CB38D2B3576ACDC8425108
Владелец: ФЕДЕРАЛЬНАЯ СЛУЖБА ГОСУДАРСТВЕННОЙ РЕГИСТРАЦИИ, КАДАСТРА И КАРТОГРАФИИ
Действителен: с 27.06.2023 по 19.09.2024

полное наименование должности	инициалы, фамилия

Земельный участок			
вид объекта недвижимости			
Лист № 18 раздела 3.1	Всего листов раздела 3.1: 29	Всего разделов: 8	Всего листов выписки: 120
21.06.2024г. № КУВИ-001/2024-165451819			
Кадастровый номер:	16:39:161101:319		

266	1.2.266	1.2.267	86°16.4`	2.62	данные отсутствуют	16:39:161101:9, 16:39:161101:33(1), 16:39:161101:71(1)	данные отсутствуют; адрес отсутствует
267	1.2.267	1.2.268	208°1.7`	6.83	данные отсутствуют	16:39:161101:9, 16:39:161101:33(1)	данные отсутствуют; адрес отсутствует
268	1.2.267	1.2.267			данные отсутствуют	16:39:161101:31(1)	адрес отсутствует
269	1.2.268	1.2.254	114°15.2`	14.19	данные отсутствуют	16:39:161101:9, 16:39:161101:33(1)	данные отсутствуют; адрес отсутствует
270	1.3.269	1.3.270	0°0.0`	2	данные отсутствуют	16:39:161101:9, 16:39:161101:76(1)	данные отсутствуют; адрес отсутствует
271	1.3.270	1.3.271	270°0.0`	2	данные отсутствуют	16:39:161101:9, 16:39:161101:76(1)	данные отсутствуют; адрес отсутствует
272	1.3.271	1.3.272	180°0.0`	2	данные отсутствуют	16:39:161101:9, 16:39:161101:76(1)	данные отсутствуют; адрес отсутствует
273	1.3.272	1.3.269	90°0.0`	2	данные отсутствуют	16:39:161101:9, 16:39:161101:76(1)	данные отсутствуют; адрес отсутствует
274	1.4.273	1.4.274	93°8.9`	2	данные отсутствуют	16:39:161101:9, 16:39:161101:77(1)	данные отсутствуют; адрес отсутствует
275	1.4.274	1.4.275	2°51.7`	8.01	данные отсутствуют	16:39:161101:9, 16:39:161101:77(1)	данные отсутствуют; адрес отсутствует
276	1.4.275	1.4.276	272°35.4`	1.99	данные отсутствуют	16:39:161101:9, 16:39:161101:77(1)	данные отсутствуют; адрес отсутствует
277	1.4.276	1.4.273	182°56.5`	7.99	данные отсутствуют	16:39:161101:9, 16:39:161101:77(1)	данные отсутствуют; адрес отсутствует
278	1.5.277	1.5.278	0°0.0`	2	данные отсутствуют	16:39:161101:9, 16:39:161101:66(1)	данные отсутствуют; адрес отсутствует
279	1.5.278	1.5.279	270°0.0`	2	данные отсутствуют	16:39:161101:9, 16:39:161101:66(1)	данные отсутствуют; адрес отсутствует
280	1.5.279	1.5.280	180°0.0`	2	данные отсутствуют	16:39:161101:9, 16:39:161101:66(1)	данные отсутствуют; адрес отсутствует
281	1.5.280	1.5.277	90°0.0`	2	данные отсутствуют	16:39:161101:9, 16:39:161101:66(1)	данные отсутствуют; адрес отсутствует
282	1.6.281	1.6.282	0°0.0`	2	данные отсутствуют	16:39:161101:9, 16:39:161101:83(1)	данные отсутствуют; адрес отсутствует

ДОКУМЕНТ ПОДПИСАН
ЭЛЕКТРОННОЙ ПОДПИСЬЮ
Сертификат: 00BB056B7401CB38D2B3576ACDC8425108
Владелец: ФЕДЕРАЛЬНАЯ СЛУЖБА ГОСУДАРСТВЕННОЙ РЕГИСТРАЦИИ, КАДАСТРА И КАРТОГРАФИИ
Действителен: с 27.06.2023 по 19.09.2024

полное наименование должности	инициалы, фамилия

Земельный участок
вид объекта недвижимости

Лист № 19 раздела 3.1	Всего листов раздела 3.1: 29	Всего разделов: 8	Всего листов выписки: 120

21.06.2024г. № КУВИ-001/2024-165451819	
Кадастровый номер:	16:39:161101:319

1	2	3	4	5	6	7	8
283	1.6.282	1.6.283	270°0.0`	2	данные отсутствуют	16:39:161101:9, 16:39:161101:83(1)	данные отсутствуют; адрес отсутствует
284	1.6.283	1.6.284	180°0.0`	2	данные отсутствуют	16:39:161101:9, 16:39:161101:83(1)	данные отсутствуют; адрес отсутствует
285	1.6.284	1.6.281	90°0.0`	2	данные отсутствуют	16:39:161101:9, 16:39:161101:83(1)	данные отсутствуют; адрес отсутствует
286	1.7.285	1.7.286	0°0.0`	2	данные отсутствуют	16:39:161101:9, 16:39:161101:82(1)	данные отсутствуют; адрес отсутствует
287	1.7.286	1.7.287	270°0.0`	2	данные отсутствуют	16:39:161101:9, 16:39:161101:82(1)	данные отсутствуют; адрес отсутствует
288	1.7.287	1.7.288	180°0.0`	2	данные отсутствуют	16:39:161101:9, 16:39:161101:82(1)	данные отсутствуют; адрес отсутствует
289	1.7.288	1.7.285	90°0.0`	2	данные отсутствуют	16:39:161101:9, 16:39:161101:82(1)	данные отсутствуют; адрес отсутствует
290	1.8.289	1.8.290	0°0.0`	2	данные отсутствуют	16:39:161101:9, 16:39:161101:81(1)	данные отсутствуют; адрес отсутствует
291	1.8.290	1.8.291	270°0.0`	2	данные отсутствуют	16:39:161101:9, 16:39:161101:81(1)	данные отсутствуют; адрес отсутствует
292	1.8.291	1.8.292	180°0.0`	2	данные отсутствуют	16:39:161101:9, 16:39:161101:81(1)	данные отсутствуют; адрес отсутствует
293	1.8.292	1.8.289	90°0.0`	2	данные отсутствуют	16:39:161101:9, 16:39:161101:81(1)	данные отсутствуют; адрес отсутствует
294	1.9.293	1.9.294	0°0.0`	2	данные отсутствуют	16:39:161101:9, 16:39:161101:80(1)	данные отсутствуют; адрес отсутствует
295	1.9.294	1.9.295	270°0.0`	2	данные отсутствуют	16:39:161101:9, 16:39:161101:80(1)	данные отсутствуют; адрес отсутствует
296	1.9.295	1.9.296	180°0.0`	2	данные отсутствуют	16:39:161101:9, 16:39:161101:80(1)	данные отсутствуют; адрес отсутствует
297	1.9.296	1.9.293	90°0.0`	2	данные отсутствуют	16:39:161101:9, 16:39:161101:80(1)	данные отсутствуют; адрес отсутствует
298	1.10.297	1.10.298	9°52.0`	7	данные отсутствуют	16:39:161101:9, 16:39:161101:79(1)	данные отсутствуют; адрес отсутствует

ДОКУМЕНТ ПОДПИСАН
ЭЛЕКТРОННОЙ ПОДПИСЬЮ
Сертификат: 00BB056B7401CB38D2B3576ACDC8425108
Владелец: ФЕДЕРАЛЬНАЯ СЛУЖБА ГОСУДАРСТВЕННОЙ РЕГИСТРАЦИИ, КАДАСТРА И КАРТОГРАФИИ
Действителен: с 27.06.2023 по 19.09.2024

полное наименование должности	инициалы, фамилия

Земельный участок
вид объекта недвижимости

Лист № 20 раздела 3.1	Всего листов раздела 3.1: 29	Всего разделов: 8	Всего листов выписки: 120

21.06.2024г. № КУВИ-001/2024-165451819	
Кадастровый номер:	16:39:161101:319

1	2	3	4	5	6	7	8
299	1.10.298	1.10.299	279°52.8`	6.99	данные отсутствуют	16:39:161101:9, 16:39:161101:79(1)	данные отсутствуют; адрес отсутствует
300	1.10.299	1.10.300	189°58.5`	6.99	данные отсутствуют	16:39:161101:9, 16:39:161101:79(1)	данные отсутствуют; адрес отсутствует
301	1.10.300	1.10.297	100°1.6`	7.01	данные отсутствуют	16:39:161101:9, 16:39:161101:79(1)	данные отсутствуют; адрес отсутствует
302	1.11.301	1.11.302	0°0.0`	2	данные отсутствуют	16:39:161101:9, 16:39:161101:78(1)	данные отсутствуют; адрес отсутствует
303	1.11.302	1.11.303	270°0.0`	2	данные отсутствуют	16:39:161101:9, 16:39:161101:78(1)	данные отсутствуют; адрес отсутствует
304	1.11.303	1.11.304	180°0.0`	2	данные отсутствуют	16:39:161101:9, 16:39:161101:78(1)	данные отсутствуют; адрес отсутствует
305	1.11.304	1.11.301	90°0.0`	2	данные отсутствуют	16:39:161101:9, 16:39:161101:78(1)	данные отсутствуют; адрес отсутствует
306	1.12.305	1.12.306	0°0.0`	2	данные отсутствуют	16:39:161101:9, 16:39:161101:75(1)	данные отсутствуют; адрес отсутствует
307	1.12.306	1.12.307	270°0.0`	2	данные отсутствуют	16:39:161101:9, 16:39:161101:75(1)	данные отсутствуют; адрес отсутствует
308	1.12.307	1.12.308	180°0.0`	2	данные отсутствуют	16:39:161101:9, 16:39:161101:75(1)	данные отсутствуют; адрес отсутствует
309	1.12.308	1.12.305	90°0.0`	2	данные отсутствуют	16:39:161101:9, 16:39:161101:75(1)	данные отсутствуют; адрес отсутствует
310	1.13.309	1.13.310	0°0.0`	2	данные отсутствуют	16:39:161101:9, 16:39:161101:74(1)	данные отсутствуют; адрес отсутствует
311	1.13.310	1.13.311	270°0.0`	2	данные отсутствуют	16:39:161101:9, 16:39:161101:74(1)	данные отсутствуют; адрес отсутствует
312	1.13.311	1.13.312	180°0.0`	2	данные отсутствуют	16:39:161101:9, 16:39:161101:74(1)	данные отсутствуют; адрес отсутствует
313	1.13.312	1.13.309	90°0.0`	2	данные отсутствуют	16:39:161101:9, 16:39:161101:74(1)	данные отсутствуют; адрес отсутствует
314	1.14.313	1.14.314	0°0.0`	2	данные отсутствуют	16:39:161101:9, 16:39:161101:73(1)	данные отсутствуют; адрес отсутствует

ДОКУМЕНТ ПОДПИСАН
ЭЛЕКТРОННОЙ ПОДПИСЬЮ
Сертификат: 00BB056B7401CB38D2B3576ACDC8425108
Владелец: ФЕДЕРАЛЬНАЯ СЛУЖБА ГОСУДАРСТВЕННОЙ РЕГИСТРАЦИИ, КАДАСТРА И КАРТОГРАФИИ
Действителен: с 27.06.2023 по 19.09.2024

полное наименование должности		инициалы, фамилия

Земельный участок
вид объекта недвижимости

Лист № 21 раздела 3.1	Всего листов раздела 3.1: 29	Всего разделов: 8	Всего листов выписки: 120

21.06.2024г. № КУВИ-001/2024-165451819	
Кадастровый номер:	16:39:161101:319

1	2	3	4	5	6	7	8
315	1.14.314	1.14.315	270°0.0`	2	данные отсутствуют	16:39:161101:9, 16:39:161101:73(1)	данные отсутствуют; адрес отсутствует
316	1.14.315	1.14.316	180°0.0`	2	данные отсутствуют	16:39:161101:9, 16:39:161101:73(1)	данные отсутствуют; адрес отсутствует
317	1.14.316	1.14.313	90°0.0`	2	данные отсутствуют	16:39:161101:9, 16:39:161101:73(1)	данные отсутствуют; адрес отсутствует
318	1.15.317	1.15.318	0°0.0`	2	данные отсутствуют	16:39:161101:9, 16:39:161101:72(1)	данные отсутствуют; адрес отсутствует
319	1.15.318	1.15.319	270°0.0`	2	данные отсутствуют	16:39:161101:9, 16:39:161101:72(1)	данные отсутствуют; адрес отсутствует
320	1.15.319	1.15.320	180°0.0`	2	данные отсутствуют	16:39:161101:9, 16:39:161101:72(1)	данные отсутствуют; адрес отсутствует
321	1.15.320	1.15.317	90°0.0`	2	данные отсутствуют	16:39:161101:9, 16:39:161101:72(1)	данные отсутствуют; адрес отсутствует
322	1.16.321	1.16.322	90°0.0`	2	данные отсутствуют	16:39:161101:9	данные отсутствуют
323	1.16.322	1.16.323	90°0.0`	3.25	данные отсутствуют	16:39:161101:9	данные отсутствуют
324	1.16.323	1.16.324	66°52.1`	3.36	данные отсутствуют	16:39:161101:9	данные отсутствуют
325	1.16.324	1.16.325	31°0.4`	2.25	данные отсутствуют	16:39:161101:9	данные отсутствуют
326	1.16.325	1.16.326	9°27.7`	4.56	данные отсутствуют	16:39:161101:9	данные отсутствуют
327	1.16.326	1.16.327	7°35.7`	3.78	данные отсутствуют	16:39:161101:9	данные отсутствуют
328	1.16.327	1.16.328	21°48.1`	4.04	данные отсутствуют	16:39:161101:9	данные отсутствуют
329	1.16.328	1.16.329	28°18.1`	3.69	данные отсутствуют	16:39:161101:9	данные отсутствуют
330	1.16.329	1.16.330	37°34.1`	4.1	данные отсутствуют	16:39:161101:9	данные отсутствуют

ДОКУМЕНТ ПОДПИСАН
ЭЛЕКТРОННОЙ ПОДПИСЬЮ
Сертификат: 00BB056B7401CB38D2B3576ACDC8425108
Владелец: ФЕДЕРАЛЬНАЯ СЛУЖБА ГОСУДАРСТВЕННОЙ РЕГИСТРАЦИИ, КАДАСТРА И КАРТОГРАФИИ
Действителен: с 27.06.2023 по 19.09.2024

полное наименование должности	инициалы, фамилия

Земельный участок
вид объекта недвижимости

Лист № 22 раздела 3.1	Всего листов раздела 3.1: 29	Всего разделов: 8	Всего листов выписки: 120

21.06.2024г. № КУВИ-001/2024-165451819	
Кадастровый номер:	16:39:161101:319

1	2	3	4	5	6	7	8
331	1.16.330	1.16.331	38°39.6`	3.2	данные отсутствуют	16:39:161101:9	данные отсутствуют
332	1.16.331	1.16.332	41°59.2`	3.36	данные отсутствуют	16:39:161101:9	данные отсутствуют
333	1.16.332	1.16.333	45°0.0`	1.06	данные отсутствуют	16:39:161101:9	данные отсутствуют
334	1.16.333	1.16.334	38°39.6`	3.2	данные отсутствуют	16:39:161101:9	данные отсутствуют
335	1.16.334	1.16.335	50°54.4`	5.15	данные отсутствуют	16:39:161101:9	данные отсутствуют
336	1.16.335	1.16.336	55°0.5`	3.05	данные отсутствуют	16:39:161101:9	данные отсутствуют
337	1.16.336	1.16.337	63°26.1`	2.8	данные отсутствуют	16:39:161101:9	данные отсутствуют
338	1.16.337	1.16.338	90°0.0`	5.75	данные отсутствуют	16:39:161101:9	данные отсутствуют
339	1.16.338	1.16.339	70°49.3`	6.09	данные отсутствуют	16:39:161101:9	данные отсутствуют
340	1.16.339	1.16.340	74°3.3`	3.42	данные отсутствуют	16:39:161101:9	данные отсутствуют
341	1.16.340	1.16.341	31°36.5`	5.65	данные отсутствуют	16:39:161101:9	данные отсутствуют
342	1.16.341	1.16.342	33°41.4`	3.61	данные отсутствуют	16:39:161101:9	данные отсутствуют
343	1.16.342	1.16.343	15°30.7`	7.25	данные отсутствуют	16:39:161101:9	данные отсутствуют
344	1.16.343	1.16.344	351°18.1`	4.56	данные отсутствуют	16:39:161101:9	данные отсутствуют
345	1.16.344	1.16.345	0°0.0`	2.41	данные отсутствуют	16:39:161101:9	данные отсутствуют
346	1.16.345	1.16.346	303°49.0`	3.76	данные отсутствуют	16:39:161101:9	данные отсутствуют

ДОКУМЕНТ ПОДПИСАН
ЭЛЕКТРОННОЙ ПОДПИСЬЮ
Сертификат: 00BB056B7401CB38D2B3576ACDC8425108
Владелец: ФЕДЕРАЛЬНАЯ СЛУЖБА ГОСУДАРСТВЕННОЙ РЕГИСТРАЦИИ, КАДАСТРА И КАРТОГРАФИИ
Действителен: с 27.06.2023 по 19.09.2024

полное наименование должности	инициалы, фамилия

Земельный участок
вид объекта недвижимости

Лист № 23 раздела 3.1	Всего листов раздела 3.1: 29	Всего разделов: 8	Всего листов выписки: 120

21.06.2024г. № КУВИ-001/2024-165451819	
Кадастровый номер:	16:39:161101:319

1	2	3	4	5	6	7	8
347	1.16.346	1.16.347	270°0.0`	9.63	данные отсутствуют	16:39:161101:9	данные отсутствуют
348	1.16.347	1.16.348	264°28.3`	7.79	данные отсутствуют	16:39:161101:9	данные отсутствуют
349	1.16.348	1.16.349	251°33.9`	3.95	данные отсутствуют	16:39:161101:9	данные отсутствуют
350	1.16.349	1.16.350	258°35.6`	3.49	данные отсутствуют	16:39:161101:9	данные отсутствуют
351	1.16.350	1.16.351	221°2.1`	10.02	данные отсутствуют	16:39:161101:9	данные отсутствуют
352	1.16.351	1.16.352	237°59.7`	2.36	данные отсутствуют	16:39:161101:9	данные отсутствуют
353	1.16.352	1.16.353	270°0.0`	0.56	данные отсутствуют	16:39:161101:9	данные отсутствуют
354	1.16.353	1.16.354	345°56.4`	5.93	данные отсутствуют	16:39:161101:9	данные отсутствуют
355	1.16.354	1.16.355	0°0.0`	7	данные отсутствуют	16:39:161101:9	данные отсутствуют
356	1.16.355	1.16.356	0°0.0`	3.75	данные отсутствуют	16:39:161101:9	данные отсутствуют
357	1.16.356	1.16.357	8°7.8`	5.3	данные отсутствуют	16:39:161101:9	данные отсутствуют
358	1.16.357	1.16.358	0°0.0`	3.75	данные отсутствуют	16:39:161101:9	данные отсутствуют
359	1.16.358	1.16.359	329°2.2`	1.46	данные отсутствуют	16:39:161101:9	данные отсутствуют
360	1.16.359	1.16.360	338°7.3`	1.37	данные отсутствуют	16:39:161101:9	данные отсутствуют
361	1.16.360	1.16.361	301°39.0`	6.16	данные отсутствуют	16:39:161101:9	данные отсутствуют
362	1.16.361	1.16.362	308°39.6`	4.8	данные отсутствуют	16:39:161101:9	данные отсутствуют

ДОКУМЕНТ ПОДПИСАН
ЭЛЕКТРОННОЙ ПОДПИСЬЮ
Сертификат: 00BB056B7401CB38D2B3576ACDC8425108
Владелец: ФЕДЕРАЛЬНАЯ СЛУЖБА ГОСУДАРСТВЕННОЙ РЕГИСТРАЦИИ, КАДАСТРА И КАРТОГРАФИИ
Действителен: с 27.06.2023 по 19.09.2024

полное наименование должности	инициалы, фамилия

Земельный участок
вид объекта недвижимости

Лист № 24 раздела 3.1	Всего листов раздела 3.1: 29	Всего разделов: 8	Всего листов выписки: 120

21.06.2024г. № КУВИ-001/2024-165451819	
Кадастровый номер:	16:39:161101:319

1	2	3	4	5	6	7	8
363	1.16.362	1.16.363	315°0.0`	4.6	данные отсутствуют	16:39:161101:9	данные отсутствуют
364	1.16.363	1.16.364	326°18.6`	4.51	данные отсутствуют	16:39:161101:9	данные отсутствуют
365	1.16.364	1.16.365	315°0.0`	4.89	данные отсутствуют	16:39:161101:9	данные отсутствуют
366	1.16.365	1.16.366	289°17.9`	6.93	данные отсутствуют	16:39:161101:9	данные отсутствуют
367	1.16.366	1.16.367	300°57.8`	1.46	данные отсутствуют	16:39:161101:9	данные отсутствуют
368	1.16.367	1.16.368	344°34.7`	15.04	данные отсутствуют	16:39:161101:9	данные отсутствуют
369	1.16.368	1.16.369	0°0.0`	2	данные отсутствуют	16:39:161101:9	данные отсутствуют
370	1.16.369	1.16.370	353°39.6`	4.53	данные отсутствуют	16:39:161101:9	данные отсутствуют
371	1.16.370	1.16.371	343°21.0`	4.47	данные отсутствуют	16:39:161101:9	данные отсутствуют
372	1.16.371	1.16.372	315°0.0`	5.71	данные отсутствуют	16:39:161101:9	данные отсутствуют
373	1.16.372	1.16.373	280°1.1`	6.78	данные отсутствуют	16:39:161101:9	данные отсутствуют
374	1.16.373	1.16.374	266°35.3`	12.77	данные отсутствуют	16:39:161101:9	данные отсутствуют
375	1.16.374	1.16.375	270°0.0`	3.71	данные отсутствуют	16:39:161101:9	данные отсутствуют
376	1.16.375	1.16.376	227°12.5`	5.51	данные отсутствуют	16:39:161101:9	данные отсутствуют
377	1.16.376	1.16.377	224°46.3`	1.77	данные отсутствуют	16:39:161101:9	данные отсутствуют
378	1.16.377	1.16.378	226°10.1`	0.35	данные отсутствуют	16:39:161101:9	данные отсутствуют

ДОКУМЕНТ ПОДПИСАН
ЭЛЕКТРОННОЙ ПОДПИСЬЮ
Сертификат: 00BB056B7401CB38D2B3576ACDC8425108
Владелец: ФЕДЕРАЛЬНАЯ СЛУЖБА ГОСУДАРСТВЕННОЙ РЕГИСТРАЦИИ, КАДАСТРА И КАРТОГРАФИИ
Действителен: с 27.06.2023 по 19.09.2024

полное наименование должности	инициалы, фамилия

Земельный участок
вид объекта недвижимости

Лист № 25 раздела 3.1	Всего листов раздела 3.1: 29	Всего разделов: 8	Всего листов выписки: 120

21.06.2024г. № КУВИ-001/2024-165451819	
Кадастровый номер:	16:39:161101:319

1	2	3	4	5	6	7	8
379	1.16.378	1.16.379	225°0.0`	0.71	данные отсутствуют	16:39:161101:9	данные отсутствуют
380	1.16.379	1.16.380	228°30.1`	5.67	данные отсутствуют	16:39:161101:9	данные отсутствуют
381	1.16.380	1.16.381	232°25.9`	4.1	данные отсутствуют	16:39:161101:9	данные отсутствуют
382	1.16.381	1.16.382	212°0.3`	2.36	данные отсутствуют	16:39:161101:9	данные отсутствуют
383	1.16.382	1.16.383	225°0.0`	0.71	данные отсутствуют	16:39:161101:9	данные отсутствуют
384	1.16.383	1.16.384	180°0.0`	8.24	данные отсутствуют	16:39:161101:9	данные отсутствуют
385	1.16.384	1.16.385	180°0.0`	9	данные отсутствуют	16:39:161101:9	данные отсутствуют
386	1.16.385	1.16.386	180°0.0`	5	данные отсутствуют	16:39:161101:9	данные отсутствуют
387	1.16.386	1.16.387	180°0.0`	8.25	данные отсутствуют	16:39:161101:9	данные отсутствуют
388	1.16.387	1.16.388	196°41.9`	2.61	данные отсутствуют	16:39:161101:9	данные отсутствуют
389	1.16.388	1.16.389	188°7.8`	5.3	данные отсутствуют	16:39:161101:9	данные отсутствуют
390	1.16.389	1.16.390	191°18.6`	2.55	данные отсутствуют	16:39:161101:9	данные отсутствуют
391	1.16.390	1.16.391	165°55.5`	3.58	данные отсутствуют	16:39:161101:9	данные отсутствуют
392	1.16.391	1.16.392	132°17.2`	8.96	данные отсутствуют	16:39:161101:9	данные отсутствуют
393	1.16.392	1.16.393	147°59.7`	2.36	данные отсутствуют	16:39:161101:9	данные отсутствуют
394	1.16.393	1.16.394	163°18.1`	2.61	данные отсутствуют	16:39:161101:9	данные отсутствуют

ДОКУМЕНТ ПОДПИСАН
ЭЛЕКТРОННОЙ ПОДПИСЬЮ
Сертификат: 00BB056B7401CB38D2B3576ACDC8425108
Владелец: ФЕДЕРАЛЬНАЯ СЛУЖБА ГОСУДАРСТВЕННОЙ РЕГИСТРАЦИИ, КАДАСТРА И КАРТОГРАФИИ
Действителен: с 27.06.2023 по 19.09.2024

полное наименование должности	инициалы, фамилия

Земельный участок
вид объекта недвижимости

Лист № 26 раздела 3.1	Всего листов раздела 3.1: 29	Всего разделов: 8	Всего листов выписки: 120

21.06.2024г. № КУВИ-001/2024-165451819	
Кадастровый номер:	16:39:161101:319

1	2	3	4	5	6	7	8
395	1.16.394	1.16.395	180°0.0`	3.75	данные отсутствуют	16:39:161101:9	данные отсутствуют
396	1.16.395	1.16.396	187°25.9`	5.8	данные отсутствуют	16:39:161101:9	данные отсутствуют
397	1.16.396	1.16.397	191°58.6`	8.43	данные отсутствуют	16:39:161101:9	данные отсутствуют
398	1.16.397	1.16.398	180°0.0`	4.5	данные отсутствуют	16:39:161101:9	данные отсутствуют
399	1.16.398	1.16.399	158°11.9`	1.35	данные отсутствуют	16:39:161101:9	данные отсутствуют
400	1.16.399	1.16.400	180°0.0`	1.25	данные отсутствуют	16:39:161101:9	данные отсутствуют
401	1.16.400	1.16.401	90°0.0`	1.25	данные отсутствуют	16:39:161101:9	данные отсутствуют
402	1.16.401	1.16.402	90°0.0`	4.5	данные отсутствуют	16:39:161101:9	данные отсутствуют
403	1.16.402	1.16.403	79°22.8`	4.07	данные отсутствуют	16:39:161101:9	данные отсутствуют
404	1.16.403	1.16.404	113°11.9`	1.9	данные отсутствуют	16:39:161101:9	данные отсутствуют
405	1.16.404	1.16.405	154°39.2`	10.51	данные отсутствуют	16:39:161101:9	данные отсутствуют
406	1.16.405	1.16.406	171°15.2`	3.29	данные отсутствуют	16:39:161101:9	данные отсутствуют
407	1.16.406	1.16.407	108°26.1`	1.58	данные отсутствуют	16:39:161101:9	данные отсутствуют
408	1.16.407	1.16.408	146°18.6`	0.9	данные отсутствуют	16:39:161101:9	данные отсутствуют
409	1.16.408	1.16.409	77°0.3`	3.34	данные отсутствуют	16:39:161101:9	данные отсутствуют
410	1.16.409	1.16.410	80°32.3`	3.04	данные отсутствуют	16:39:161101:9	данные отсутствуют

ДОКУМЕНТ ПОДПИСАН
ЭЛЕКТРОННОЙ ПОДПИСЬЮ
Сертификат: 00BB056B7401CB38D2B3576ACDC8425108
Владелец: ФЕДЕРАЛЬНАЯ СЛУЖБА ГОСУДАРСТВЕННОЙ РЕГИСТРАЦИИ, КАДАСТРА И КАРТОГРАФИИ
Действителен: с 27.06.2023 по 19.09.2024

полное наименование должности	инициалы, фамилия

Земельный участок
вид объекта недвижимости

Лист № 27 раздела 3.1	Всего листов раздела 3.1: 29	Всего разделов: 8	Всего листов выписки: 120

21.06.2024г. № КУВИ-001/2024-165451819	
Кадастровый номер:	16:39:161101:319

1	2	3	4	5	6	7	8
411	1.16.410	1.16.411	90°0.0`	4.5	данные отсутствуют	16:39:161101:9	данные отсутствуют
412	1.16.411	1.16.412	93°0.8`	9.51	данные отсутствуют	16:39:161101:9	данные отсутствуют
413	1.16.412	1.16.413	102°34.7`	9.92	данные отсутствуют	16:39:161101:9	данные отсутствуют
414	1.16.413	1.16.414	129°32.9`	1.71	данные отсутствуют	16:39:161101:9	данные отсутствуют
415	1.16.414	1.16.415	158°57.7`	3.48	данные отсутствуют	16:39:161101:9	данные отсутствуют
416	1.16.415	1.16.416	161°33.9`	7.91	данные отсутствуют	16:39:161101:9	данные отсутствуют
417	1.16.416	1.16.417	171°15.2`	3.29	данные отсутствуют	16:39:161101:9	данные отсутствуют
418	1.16.417	1.16.321	180°0.0`	4.5	данные отсутствуют	16:39:161101:9	данные отсутствуют
419	1.17.418	1.17.419	6°19.0`	8	данные отсутствуют	16:39:161101:9, 16:39:161101:69(1)	данные отсутствуют; адрес отсутствует
420	1.17.419	1.17.420	276°18.5`	2	данные отсутствуют	16:39:161101:9, 16:39:161101:69(1)	данные отсутствуют; адрес отсутствует
421	1.17.420	1.17.421	186°19.0`	8	данные отсутствуют	16:39:161101:9, 16:39:161101:69(1)	данные отсутствуют; адрес отсутствует
422	1.17.421	1.17.418	96°18.5`	2	данные отсутствуют	16:39:161101:9, 16:39:161101:69(1)	данные отсутствуют; адрес отсутствует
423	1.18.422	1.18.423	301°44.2`	7	данные отсутствуют	16:39:161101:9, 16:39:161101:70(1)	данные отсутствуют; адрес отсутствует
424	1.18.423	1.18.424	211°48.4`	7	данные отсутствуют	16:39:161101:9, 16:39:161101:70(1)	данные отсутствуют; адрес отсутствует
425	1.18.424	1.18.425	121°45.8`	7.01	данные отсутствуют	16:39:161101:9, 16:39:161101:70(1)	данные отсутствуют; адрес отсутствует
426	1.18.425	1.18.422	31°41.6`	7	данные отсутствуют	16:39:161101:9, 16:39:161101:70(1)	данные отсутствуют; адрес отсутствует

полное наименование должности		инициалы, фамилия

ДОКУМЕНТ ПОДПИСАН
ЭЛЕКТРОННОЙ ПОДПИСЬЮ
Сертификат: 00BB056B7401CB38D2B3576ACDC8425108
Владелец: ФЕДЕРАЛЬНАЯ СЛУЖБА ГОСУДАРСТВЕННОЙ РЕГИСТРАЦИИ, КАДАСТРА И КАРТОГРАФИИ
Действителен: с 27.06.2023 по 19.09.2024

Земельный участок
вид объекта недвижимости

Лист № 28 раздела 3.1	Всего листов раздела 3.1: 29	Всего разделов: 8	Всего листов выписки: 120

21.06.2024г. № КУВИ-001/2024-165451819	
Кадастровый номер:	16:39:161101:319

1	2	3	4	5	6	7	8
427	1.19.426	1.19.427	2°0.3`	2	данные отсутствуют	16:39:161101:9, 16:39:161101:67(1), 16:39:161101:68(1)	данные отсутствуют; адрес отсутствует
428	1.19.427	1.19.428	271°51.8`	7.99	данные отсутствуют	16:39:161101:9, 16:39:161101:68(1)	данные отсутствуют; адрес отсутствует
429	1.19.428	1.19.429	182°0.3`	2	данные отсутствуют	16:39:161101:9, 16:39:161101:68(1)	данные отсутствуют; адрес отсутствует
430	1.19.429	1.19.426	91°51.8`	7.99	данные отсутствуют	16:39:161101:9, 16:39:161101:68(1)	данные отсутствуют; адрес отсутствует
431	1.20.430	1.20.431	0°0.0`	2	данные отсутствуют	16:39:161101:9, 16:39:161101:67(1)	данные отсутствуют; адрес отсутствует
432	1.20.431	1.20.432	270°0.0`	2	данные отсутствуют	16:39:161101:9, 16:39:161101:67(1), 16:39:161101:68(1)	данные отсутствуют; адрес отсутствует
433	1.20.432	1.20.433	180°0.0`	2	данные отсутствуют	16:39:161101:9, 16:39:161101:67(1), 16:39:161101:68(1)	данные отсутствуют; адрес отсутствует
434	1.20.433	1.20.430	90°0.0`	2	данные отсутствуют	16:39:161101:9, 16:39:161101:67(1), 16:39:161101:68(1)	данные отсутствуют; адрес отсутствует
435	1.21.434	1.21.435	0°0.0`	2	данные отсутствуют	16:39:161101:9, 16:39:161101:84(1)	данные отсутствуют; адрес отсутствует
436	1.21.435	1.21.436	270°0.0`	2	данные отсутствуют	16:39:161101:9, 16:39:161101:84(1)	данные отсутствуют; адрес отсутствует
437	1.21.435	1.21.435			данные отсутствуют	16:39:161101:33(1)	адрес отсутствует
438	1.21.436	1.21.437	180°0.0`	2	данные отсутствуют	16:39:161101:9, 16:39:161101:84(1)	данные отсутствуют; адрес отсутствует
439	1.21.437	1.21.434	90°0.0`	2	данные отсутствуют	16:39:161101:9, 16:39:161101:84(1)	данные отсутствуют; адрес отсутствует
440	1.22.438	1.22.439	91°21.7`	7.99	данные отсутствуют	16:39:161101:9, 16:39:161101:65(1)	данные отсутствуют; адрес отсутствует

ДОКУМЕНТ ПОДПИСАН
ЭЛЕКТРОННОЙ ПОДПИСЬЮ
Сертификат: 00BB056B7401CB38D2B3576ACDC8425108
Владелец: ФЕДЕРАЛЬНАЯ СЛУЖБА ГОСУДАРСТВЕННОЙ РЕГИСТРАЦИИ, КАДАСТРА И КАРТОГРАФИИ
Действителен: с 27.06.2023 по 19.09.2024

полное наименование должности		инициалы, фамилия

Земельный участок
вид объекта недвижимости

Лист № 29 раздела 3.1	Всего листов раздела 3.1: 29	Всего разделов: 8	Всего листов выписки: 120

21.06.2024г. № КУВИ-001/2024-165451819	
Кадастровый номер:	16:39:161101:319

1	2	3	4	5	6	7	8
441	1.22.439	1.22.440	1°25.9`	2	данные отсутствуют	16:39:161101:9, 16:39:161101:65(1)	данные отсутствуют; адрес отсутствует
442	1.22.440	1.22.441	271°21.7`	8	данные отсутствуют	16:39:161101:9, 16:39:161101:65(1)	данные отсутствуют; адрес отсутствует
443	1.22.441	1.22.438	181°8.8`	2	данные отсутствуют	16:39:161101:9, 16:39:161101:65(1)	данные отсутствуют; адрес отсутствует

полное наименование должности		инициалы, фамилия

ДОКУМЕНТ ПОДПИСАН
ЭЛЕКТРОННОЙ ПОДПИСЬЮ
Сертификат: 00BB056B7401CB38D2B3576ACDC8425108
Владелец: ФЕДЕРАЛЬНАЯ СЛУЖБА ГОСУДАРСТВЕННОЙ РЕГИСТРАЦИИ, КАДАСТРА И КАРТОГРАФИИ
Действителен: с 27.06.2023 по 19.09.2024

Выписка из Единого государственного реестра недвижимости об объекте недвижимости

Описание местоположения земельного участка

Земельный участок
вид объекта недвижимости

Лист № 1 раздела 3.2	Всего листов раздела 3.2: 17	Всего разделов: 8	Всего листов выписки: 120

21.06.2024г. № КУВИ-001/2024-165451819	
Кадастровый номер:	16:39:161101:319

Сведения о характерных точках границы земельного участка

Система координат МСК-16

Номер точки	Координаты, м		Описание закрепления на местности	Средняя квадратичная погрешность определения координат характерных точек границ земельного участка, м
	X	Y		
1	2	3	4	5
1	450538.5	2301651.1	-	2.5
2	450538.5	2301651.09	-	2.5
3	450538.83	2301633.3	-	2.5
4	450538.93	2301620.24	-	2.5
5	450540.84	2301607.28	-	2.5
6	450545.85	2301592.52	-	2.5
7	450549.62	2301576.55	-	2.5
8	450549.71	2301569.48	-	2.5
9	450542.62	2301528.8	-	2.5
10	450539.84	2301524.38	-	2.5
11	450529.48	2301508.17	-	2.5
12	450525.9	2301502.43	-	2.5
13	450521	2301491.77	-	2.5
14	450516.67	2301482.12	-	2.5
15	450505.64	2301463	-	2.5
16	450494.72	2301440.85	-	2.5
17	450494.71	2301440.84	-	2.5
18	450485.6	2301444.35	-	2.5
19	450458.12	2301433.18	-	2.5
20	450449.87	2301445.43	-	2.5
21	450441.87	2301452.18	-	2.5
22	450429.37	2301459.68	-	2.5

ДОКУМЕНТ ПОДПИСАН
ЭЛЕКТРОННОЙ ПОДПИСЬЮ
Сертификат: 00BB056B7401CB38D2B3576ACDC8425108
Владелец: ФЕДЕРАЛЬНАЯ СЛУЖБА ГОСУДАРСТВЕННОЙ РЕГИСТРАЦИИ, КАДАСТРА И КАРТОГРАФИИ
Действителен: с 27.06.2023 по 19.09.2024

полное наименование должности		инициалы, фамилия

Земельный участок
вид объекта недвижимости

Лист № 2 раздела 3.2	Всего листов раздела 3.2: 17	Всего разделов: 8	Всего листов выписки: 120

21.06.2024г. № КУВИ-001/2024-165451819	
Кадастровый номер:	16:39:161101:319

1	2	3	4	5
23	450409.12	2301469.68	-	2.5
24	450388.37	2301480.68	-	2.5
25	450365.12	2301496.43	-	2.5
26	450351.37	2301502.68	-	2.5
27	450336.12	2301507.18	-	2.5
28	450323.12	2301512.18	-	2.5
29	450312.87	2301512.68	-	2.5
30	450296.12	2301511.43	-	2.5
31	450285.87	2301512.93	-	2.5
32	450278.37	2301519.18	-	2.5
33	450269.37	2301528.68	-	2.5
34	450264.37	2301534.43	-	2.5
35	450256.37	2301540.43	-	2.5
36	450242.62	2301547.93	-	2.5
37	450229.37	2301554.93	-	2.5
38	450204.87	2301568.93	-	2.5
39	450176.37	2301586.18	-	2.5
40	450154.12	2301599.43	-	2.5
41	450122.37	2301617.93	-	2.5
42	450108.62	2301626.18	-	2.5
43	450096.62	2301632.18	-	2.5
44	450075.62	2301643.68	-	2.5
45	450048.88	2301658.68	-	2.5
46	450034.38	2301666.68	-	2.5
47	450020.38	2301672.93	-	2.5
48	450011.88	2301677.43	-	2.5
49	449995.38	2301681.93	-	2.5
50	449968.62	2301688.18	-	2.5
51	449944.12	2301695.18	-	2.5

ДОКУМЕНТ ПОДПИСАН
ЭЛЕКТРОННОЙ ПОДПИСЬЮ
Сертификат: 00BB056B7401CB38D2B3576ACDC8425108
Владелец: ФЕДЕРАЛЬНАЯ СЛУЖБА ГОСУДАРСТВЕННОЙ РЕГИСТРАЦИИ, КАДАСТРА И КАРТОГРАФИИ
Действителен: с 27.06.2023 по 19.09.2024

полное наименование должности		инициалы, фамилия

Земельный участок
вид объекта недвижимости

Лист № 3 раздела 3.2	Всего листов раздела 3.2: 17	Всего разделов: 8	Всего листов выписки: 120

21.06.2024г. № КУВИ-001/2024-165451819	
Кадастровый номер:	16:39:161101:319

1	2	3	4	5
52	449920.88	2301700.18	-	2.5
53	449892.88	2301710.42	-	2.5
54	449883.38	2301714.92	-	2.5
55	449873.62	2301717.42	-	2.5
56	449858.88	2301719.92	-	2.5
57	449850.95	2301721.7	-	2.5
58	450248.04	2301182.65	-	2.5
59	450247.99	2301182.6	-	2.5
60	450241.87	2301186.43	-	2.5
61	450226.37	2301191.43	-	2.5
62	450216.12	2301194.68	-	2.5
63	450203.12	2301198.68	-	2.5
64	450193.62	2301196.68	-	2.5
65	449560.53	2301533.47	-	2.5
66	449559.63	2301533.92	-	2.5
67	449557.55	2301535.14	-	2.5
68	449498.94	2301569.55	-	2.5
69	449488.94	2301718.48	-	2.5
70	449510.9	2301810.88	-	2.5
71	449513.14	2301816.58	-	2.5
72	449514.88	2301820.92	-	2.5
73	449518.37	2301829.87	-	2.5
74	449522.5	2301840.34	-	2.5
75	449524.13	2301844.42	-	2.5
76	449530.73	2301861.26	-	2.5
77	449539.21	2301882.79	-	2.5
78	449547.64	2301896.96	-	2.5
79	449560.13	2301917.92	-	2.5
80	449564.38	2301924.92	-	2.5

ДОКУМЕНТ ПОДПИСАН
ЭЛЕКТРОННОЙ ПОДПИСЬЮ
Сертификат: 00BB056B7401CB38D2B3576ACDC8425108
Владелец: ФЕДЕРАЛЬНАЯ СЛУЖБА ГОСУДАРСТВЕННОЙ РЕГИСТРАЦИИ, КАДАСТРА И КАРТОГРАФИИ
Действителен: с 27.06.2023 по 19.09.2024

полное наименование должности		инициалы, фамилия

Земельный участок
вид объекта недвижимости

Лист № 4 раздела 3.2	Всего листов раздела 3.2: 17	Всего разделов: 8	Всего листов выписки: 120

21.06.2024г. № КУВИ-001/2024-165451819	
Кадастровый номер:	16:39:161101:319

1	2	3	4	5
81	449565.38	2301926.67	-	2.5
82	449569.38	2301933.42	-	2.5
83	449576.76	2301945.88	-	2.5
84	449583.09	2301956.51	-	2.5
85	449593.38	2301973.67	-	2.5
86	449609.75	2301993.47	-	2.5
87	449636.38	2302025.47	-	2.5
88	449646.38	2302037.42	-	2.5
89	449661.44	2302050.58	-	2.5
90	449683.31	2302069.63	-	2.5
91	449717.63	2302099.42	-	2.5
92	449775.12	2302135.92	-	2.5
93	449776.67	2302136.91	-	2.5
94	449785.75	2302142.67	-	2.5
95	449795.5	2302146.99	-	2.5
96	449815.38	2302155.67	-	2.5
97	449877.88	2302183.42	-	2.5
98	449906.62	2302127.42	-	2.5
99	449908.38	2302124.17	-	2.5
100	449914.38	2302112.92	-	2.5
101	449914.42	2302112.92	-	2.5
102	449914.43	2302112.9	-	2.5
103	449923.54	2302113.33	-	2.5
104	449948.12	2302114.42	-	2.5
105	449958.88	2302120.17	-	2.5
106	449987.38	2302135.42	-	2.5
107	450094.88	2302193.17	-	2.5
108	450104.12	2302194.17	-	2.5
109	450111.38	2302194.92	-	2.5

ДОКУМЕНТ ПОДПИСАН
ЭЛЕКТРОННОЙ ПОДПИСЬЮ
Сертификат: 00BB056B7401CB38D2B3576ACDC8425108
Владелец: ФЕДЕРАЛЬНАЯ СЛУЖБА ГОСУДАРСТВЕННОЙ РЕГИСТРАЦИИ, КАДАСТРА И КАРТОГРАФИИ
Действителен: с 27.06.2023 по 19.09.2024

полное наименование должности		инициалы, фамилия

Земельный участок
вид объекта недвижимости

Лист № 5 раздела 3.2	Всего листов раздела 3.2: 17	Всего разделов: 8	Всего листов выписки: 120

21.06.2024г. № КУВИ-001/2024-165451819	
Кадастровый номер:	16:39:161101:319

1	2	3	4	5
110	450135.62	2302197.67	-	2.5
111	450219.83	2302228.17	-	2.5
112	450384.12	2302287.68	-	2.5
113	450509.33	2302336.68	-	2.5
114	450586.55	2302366.85	-	2.5
115	450696.75	2302426.48	-	2.5
116	450827.03	2302513.36	-	2.5
117	450827.07	2302513.4	-	2.5
118	450827.12	2302513.43	-	2.5
119	450933.87	2302610.18	-	2.5
120	451017.19	2302698.35	-	2.5
121	451034	2302716.12	-	2.5
122	451015.1	2302762.23	-	2.5
123	451012.62	2302768.43	-	2.5
124	451016.09	2302782.02	-	2.5
125	451021.18	2302801.37	-	2.5
126	451022.38	2302805.68	-	2.5
127	451031.12	2302815.18	-	2.5
128	451037.89	2302822.61	-	2.5
129	451057.94	2302844.48	-	2.5
130	451064.38	2302851.44	-	2.5
131	451067.55	2302854.96	-	2.5
132	451103.46	2302894.11	-	2.5
133	451113.88	2302905.44	-	2.5
134	451125.38	2302917.94	-	2.5
135	451190.88	2302989.45	-	2.5
136	451234.42	2303036.93	-	2.5
137	451386.48	2303189.93	-	2.5
138	451395.73	2303173.34	-	2.5

полное наименование должности		инициалы, фамилия

ДОКУМЕНТ ПОДПИСАН
ЭЛЕКТРОННОЙ ПОДПИСЬЮ
Сертификат: 00BB056B7401CB38D2B3576ACDC8425108
Владелец: ФЕДЕРАЛЬНАЯ СЛУЖБА ГОСУДАРСТВЕННОЙ РЕГИСТРАЦИИ, КАДАСТРА И КАРТОГРАФИИ
Действителен: с 27.06.2023 по 19.09.2024

Земельный участок
вид объекта недвижимости

Лист № 6 раздела 3.2	Всего листов раздела 3.2: 17	Всего разделов: 8	Всего листов выписки: 120

21.06.2024г. № КУВИ-001/2024-165451819	
Кадастровый номер:	16:39:161101:319

1	2	3	4	5
139	451413.15	2303144.11	-	2.5
140	451420.94	2303124.65	-	2.5
141	451430.72	2303094.3	-	2.5
142	451430.96	2303076.47	-	2.5
143	451432.48	2303066.11	-	2.5
144	451428.1	2303024.71	-	2.5
145	451425.78	2302992.6	-	2.5
146	451425.33	2302982.63	-	2.5
147	451425.65	2302961.25	-	2.5
148	451427.55	2302948.29	-	2.5
149	451431.32	2302927.48	-	2.5
150	451433.31	2302916.37	-	2.5
151	451437.87	2302893.28	-	2.5
152	451440.79	2302878.04	-	2.5
153	451417.54	2302856.03	-	2.5
154	451400.43	2302838.97	-	2.5
155	451395.59	2302835.15	-	2.5
156	451385.35	2302827.03	-	2.5
157	451368.4	2302805.47	-	2.5
158	451360.6	2302794.96	-	2.5
159	451347.34	2302771.63	-	2.5
160	451332.19	2302742.49	-	2.5
161	451328.95	2302736.31	-	2.5
162	451311.56	2302706.42	-	2.5
163	451301.75	2302686.05	-	2.5
164	451298.15	2302680.44	-	2.5
165	451296.51	2302679.12	-	2.5
166	451278.81	2302668.49	-	2.5
167	451268.56	2302660.38	-	2.5

полное наименование должности		инициалы, фамилия

ДОКУМЕНТ ПОДПИСАН
ЭЛЕКТРОННОЙ ПОДПИСЬЮ
Сертификат: 00BB056B7401CB38D2B3576ACDC8425108
Владелец: ФЕДЕРАЛЬНАЯ СЛУЖБА ГОСУДАРСТВЕННОЙ РЕГИСТРАЦИИ, КАДАСТРА И КАРТОГРАФИИ
Действителен: с 27.06.2023 по 19.09.2024

Земельный участок
вид объекта недвижимости

Лист № 7 раздела 3.2	Всего листов раздела 3.2: 17	Всего разделов: 8	Всего листов выписки: 120

21.06.2024г. № КУВИ-001/2024-165451819	
Кадастровый номер:	16:39:161101:319

1	2	3	4	5
168	451256.3	2302649.53	-	2.5
169	451248.5	2302639.02	-	2.5
170	451239.82	2302621.1	-	2.5
171	451234.27	2302612.96	-	2.5
172	451214.97	2302592.52	-	2.5
173	451197.48	2302570.9	-	2.5
174	451184.12	2302552.93	-	2.5
175	451176.3	2302542.41	-	2.5
176	451165.51	2302527.16	-	2.5
177	451156.25	2302515.72	-	2.5
178	451145.15	2302506.89	-	2.5
179	451137.99	2302501.22	-	2.5
180	451125.73	2302490.38	-	2.5
181	451117.93	2302479.87	-	2.5
182	451111.57	2302469.08	-	2.5
183	451099.32	2302451.1	-	2.5
184	451090.74	2302434.89	-	2.5
185	451081.18	2302421.43	-	2.5
186	451068.24	2302407.01	-	2.5
187	451052.42	2302390.16	-	2.5
188	451035.72	2302375.6	-	2.5
189	451028.13	2302370.48	-	2.5
190	451017.89	2302362.36	-	2.5
191	451009.09	2302351.58	-	2.5
192	450991.7	2302329.94	-	2.5
193	450979.45	2302316.08	-	2.5
194	450971.64	2302305.57	-	2.5
195	450956.5	2302281.66	-	2.5
196	450947.91	2302265.52	-	2.5

ДОКУМЕНТ ПОДПИСАН
ЭЛЕКТРОННОЙ ПОДПИСЬЮ
Сертификат: 00BB056B7401CB38D2B3576ACDC8425108
Владелец: ФЕДЕРАЛЬНАЯ СЛУЖБА ГОСУДАРСТВЕННОЙ РЕГИСТРАЦИИ, КАДАСТРА И КАРТОГРАФИИ
Действителен: с 27.06.2023 по 19.09.2024

полное наименование должности		инициалы, фамилия

Земельный участок
вид объекта недвижимости

Лист № 8 раздела 3.2	Всего листов раздела 3.2: 17	Всего разделов: 8	Всего листов выписки: 120

21.06.2024г. № КУВИ-001/2024-165451819	
Кадастровый номер:	16:39:161101:319

1	2	3	4	5
197	450941.56	2302252.9	-	2.5
198	450929.97	2302230.57	-	2.5
199	450924.84	2302220.67	-	2.5
200	450920.7	2302212.89	-	2.5
201	450915.17	2302207.14	-	2.5
202	450907.36	2302196.64	-	2.5
203	450898.07	2302183.21	-	2.5
204	450886.63	2302168.74	-	2.5
205	450863.92	2302144.08	-	2.5
206	450856.12	2302133.57	-	2.5
207	450852.55	2302128.69	-	2.5
208	450838.29	2302112.29	-	2.5
209	450827.16	2302097.86	-	2.5
210	450824.27	2302095.54	-	2.5
211	450808.65	2302087.75	-	2.5
212	450796.85	2302081.07	-	2.5
213	450786.61	2302072.95	-	2.5
214	450777.26	2302064.51	-	2.5
215	450769.45	2302053.99	-	2.5
216	450764.64	2302041.82	-	2.5
217	450763.24	2302029.88	-	2.5
218	450762.51	2302025.17	-	2.5
219	450760.99	2302012.16	-	2.5
220	450762.9	2301999.2	-	2.5
221	450766.68	2301982.67	-	2.5
222	450766.82	2301982.01	-	2.5
223	450757.9	2301971.2	-	2.5
224	450751.71	2301966.46	-	2.5
225	450737.01	2301957.94	-	2.5

ДОКУМЕНТ ПОДПИСАН
ЭЛЕКТРОННОЙ ПОДПИСЬЮ
Сертификат: 00BB056B7401CB38D2B3576ACDC8425108
Владелец: ФЕДЕРАЛЬНАЯ СЛУЖБА ГОСУДАРСТВЕННОЙ РЕГИСТРАЦИИ, КАДАСТРА И КАРТОГРАФИИ
Действителен: с 27.06.2023 по 19.09.2024

полное наименование должности		инициалы, фамилия

Земельный участок
вид объекта недвижимости

Лист № 9 раздела 3.2	Всего листов раздела 3.2: 17	Всего разделов: 8	Всего листов выписки: 120

21.06.2024г. № КУВИ-001/2024-165451819	
Кадастровый номер:	16:39:161101:319

1	2	3	4	5
226	450705.82	2301939.66	-	2.5
227	450695.58	2301931.54	-	2.5
228	450682.67	2301920.06	-	2.5
229	450674.54	2301911.66	-	2.5
230	450666.72	2301901.15	-	2.5
231	450658.26	2301889.75	-	2.5
232	450655.69	2301886.15	-	2.5
233	450648.13	2301871.19	-	2.5
234	450643.31	2301859.03	-	2.5
235	450639.95	2301850.31	-	2.5
236	450636.09	2301841.93	-	2.5
237	450631.86	2301835.6	-	2.5
238	450625.96	2301828.47	-	2.5
239	450618.15	2301817.96	-	2.5
240	450617.63	2301817.16	-	2.5
241	450609.81	2301811.3	-	2.5
242	450599.57	2301803.18	-	2.5
243	450582.64	2301788.68	-	2.5
244	450572.05	2301776.63	-	2.5
245	450564.24	2301766.12	-	2.5
246	450557.45	2301750.6	-	2.5
247	450552.63	2301738.42	-	2.5
248	450549.96	2301729.66	-	2.5
249	450545.27	2301714.01	-	2.5
250	450541.47	2301686.05	-	2.5
251	450539.96	2301673.05	-	2.5
252	450538.85	2301656.38	-	2.5
253	450536.29	2301654.79	-	2.5
1	450538.5	2301651.1	-	2.5

ДОКУМЕНТ ПОДПИСАН
ЭЛЕКТРОННОЙ ПОДПИСЬЮ
Сертификат: 00BB056B7401CB38D2B3576ACDC8425108
Владелец: ФЕДЕРАЛЬНАЯ СЛУЖБА ГОСУДАРСТВЕННОЙ РЕГИСТРАЦИИ, КАДАСТРА И КАРТОГРАФИИ
Действителен: с 27.06.2023 по 19.09.2024

полное наименование должности		инициалы, фамилия

Земельный участок
вид объекта недвижимости

Лист № 10 раздела 3.2	Всего листов раздела 3.2: 17	Всего разделов: 8	Всего листов выписки: 120

21.06.2024г. № КУВИ-001/2024-165451819	
Кадастровый номер:	16:39:161101:319

1	2	3	4	5
1	449833.36	2302082.35	-	2.5
2	449839.19	2302069.41	-	2.5
3	449845.22	2302072.62	-	2.5
4	449845.05	2302070.01	-	2.5
5	449847.05	2302069.88	-	2.5
6	449847.31	2302073.74	-	2.5
7	449854.11	2302077.14	-	2.5
8	449886.02	2302090.19	-	2.5
9	449884.33	2302093.62	-	2.5
10	449887.03	2302094.92	-	2.5
11	449878.35	2302112.98	-	2.5
12	449870.74	2302109.4	-	2.5
13	449873.21	2302104.09	-	2.5
14	449869.45	2302102.43	-	2.5
15	449854.06	2302092.69	-	2.5
1	449833.36	2302082.35	-	2.5
1	449830.15	2301794.82	-	2.5
2	449830.15	2301792.82	-	2.5
3	449832.15	2301792.82	-	2.5
4	449832.15	2301794.82	-	2.5
1	449830.15	2301794.82	-	2.5
1	449829.36	2301746.54	-	2.5
2	449837.34	2301746.95	-	2.5
3	449837.25	2301748.94	-	2.5
4	449829.25	2301748.54	-	2.5
1	449829.36	2301746.54	-	2.5
1	449785.99	2301433.31	-	2.5
2	449785.99	2301431.31	-	2.5
3	449787.99	2301431.31	-	2.5

ДОКУМЕНТ ПОДПИСАН
ЭЛЕКТРОННОЙ ПОДПИСЬЮ
Сертификат: 00BB056B7401CB38D2B3576ACDC8425108
Владелец: ФЕДЕРАЛЬНАЯ СЛУЖБА ГОСУДАРСТВЕННОЙ РЕГИСТРАЦИИ, КАДАСТРА И КАРТОГРАФИИ
Действителен: с 27.06.2023 по 19.09.2024

полное наименование должности		инициалы, фамилия

Земельный участок
вид объекта недвижимости

Лист № 11 раздела 3.2	Всего листов раздела 3.2: 17	Всего разделов: 8	Всего листов выписки: 120

21.06.2024г. № КУВИ-001/2024-165451819	
Кадастровый номер:	16:39:161101:319

1	2	3	4	5
4	449787.99	2301433.31	-	2.5
1	449785.99	2301433.31	-	2.5
1	449798.55	2301481.97	-	2.5
2	449798.55	2301479.97	-	2.5
3	449800.55	2301479.97	-	2.5
4	449800.55	2301481.97	-	2.5
1	449798.55	2301481.97	-	2.5
1	449811.06	2301531	-	2.5
2	449811.06	2301529	-	2.5
3	449813.06	2301529	-	2.5
4	449813.06	2301531	-	2.5
1	449811.06	2301531	-	2.5
1	449823.58	2301579.68	-	2.5
2	449823.58	2301577.68	-	2.5
3	449825.58	2301577.68	-	2.5
4	449825.58	2301579.68	-	2.5
1	449823.58	2301579.68	-	2.5
1	449835.34	2301626.19	-	2.5
2	449835.34	2301624.19	-	2.5
3	449837.34	2301624.19	-	2.5
4	449837.34	2301626.19	-	2.5
1	449835.34	2301626.19	-	2.5
1	449842.35	2301676.97	-	2.5
2	449843.57	2301670.07	-	2.5
3	449850.45	2301671.28	-	2.5
4	449849.25	2301678.17	-	2.5
1	449842.35	2301676.97	-	2.5
1	449839.73	2301707.99	-	2.5
2	449839.73	2301705.99	-	2.5

ДОКУМЕНТ ПОДПИСАН
ЭЛЕКТРОННОЙ ПОДПИСЬЮ
Сертификат: 00BB056B7401CB38D2B3576ACDC8425108
Владелец: ФЕДЕРАЛЬНАЯ СЛУЖБА ГОСУДАРСТВЕННОЙ РЕГИСТРАЦИИ, КАДАСТРА И КАРТОГРАФИИ
Действителен: с 27.06.2023 по 19.09.2024

полное наименование должности		инициалы, фамилия

Земельный участок
вид объекта недвижимости

Лист № 12 раздела 3.2	Всего листов раздела 3.2: 17	Всего разделов: 8	Всего листов выписки: 120

21.06.2024г. № КУВИ-001/2024-165451819	
Кадастровый номер:	16:39:161101:319

1	2	3	4	5
3	449841.73	2301705.99	-	2.5
4	449841.73	2301707.99	-	2.5
1	449839.73	2301707.99	-	2.5
1	449830.28	2301899	-	2.5
2	449830.28	2301897	-	2.5
3	449832.28	2301897	-	2.5
4	449832.28	2301899	-	2.5
1	449830.28	2301899	-	2.5
1	449830.37	2301948.48	-	2.5
2	449830.37	2301946.48	-	2.5
3	449832.37	2301946.48	-	2.5
4	449832.37	2301948.48	-	2.5
1	449830.37	2301948.48	-	2.5
1	449830.32	2301975.22	-	2.5
2	449830.32	2301973.22	-	2.5
3	449832.32	2301973.22	-	2.5
4	449832.32	2301975.22	-	2.5
1	449830.32	2301975.22	-	2.5
1	449830.28	2302019.61	-	2.5
2	449830.28	2302017.61	-	2.5
3	449832.28	2302017.61	-	2.5
4	449832.28	2302019.61	-	2.5
1	449830.28	2302019.61	-	2.5
1	449606.63	2301957.42	-	2.5
2	449611.13	2301957.42	-	2.5
3	449614.38	2301956.92	-	2.5
4	449621.88	2301954.42	-	2.5
5	449625.13	2301953.17	-	2.5
6	449626.22	2301951.85	-	2.5

ДОКУМЕНТ ПОДПИСАН
ЭЛЕКТРОННОЙ ПОДПИСЬЮ
Сертификат: 00BB056B7401CB38D2B3576ACDC8425108
Владелец: ФЕДЕРАЛЬНАЯ СЛУЖБА ГОСУДАРСТВЕННОЙ РЕГИСТРАЦИИ, КАДАСТРА И КАРТОГРАФИИ
Действителен: с 27.06.2023 по 19.09.2024

полное наименование должности		инициалы, фамилия

Земельный участок
вид объекта недвижимости

Лист № 13 раздела 3.2	Всего листов раздела 3.2: 17	Всего разделов: 8	Всего листов выписки: 120

21.06.2024г. № КУВИ-001/2024-165451819	
Кадастровый номер:	16:39:161101:319

1	2	3	4	5
7	449628.38	2301942.17	-	2.5
8	449628.88	2301932.67	-	2.5
9	449628.88	2301928.17	-	2.5
10	449628.38	2301925.17	-	2.5
11	449627.63	2301921.92	-	2.5
12	449628.38	2301921.42	-	2.5
13	449628.88	2301919.92	-	2.5
14	449632.13	2301919.42	-	2.5
15	449641.63	2301914.92	-	2.5
16	449642.38	2301913.17	-	2.5
17	449641.63	2301909.17	-	2.5
18	449641.63	2301904.67	-	2.5
19	449641.63	2301903.42	-	2.5
20	449642.88	2301903.42	-	2.5
21	449644.13	2301902.92	-	2.5
22	449648.63	2301902.92	-	2.5
23	449656.88	2301904.67	-	2.5
24	449662.63	2301905.42	-	2.5
25	449666.38	2301905.42	-	2.5
26	449668.88	2301904.67	-	2.5
27	449670.88	2301903.42	-	2.5
28	449676.91	2301896.79	-	2.5
29	449680.38	2301895.92	-	2.5
30	449682.88	2301896.42	-	2.5
31	449688.13	2301897.17	-	2.5
32	449690.63	2301897.92	-	2.5
33	449698.88	2301897.92	-	2.5
34	449703.88	2301897.92	-	2.5
35	449712.88	2301897.92	-	2.5

ДОКУМЕНТ ПОДПИСАН
ЭЛЕКТРОННОЙ ПОДПИСЬЮ
Сертификат: 00BB056B7401CB38D2B3576ACDC8425108
Владелец: ФЕДЕРАЛЬНАЯ СЛУЖБА ГОСУДАРСТВЕННОЙ РЕГИСТРАЦИИ, КАДАСТРА И КАРТОГРАФИИ
Действителен: с 27.06.2023 по 19.09.2024

полное наименование должности		инициалы, фамилия

Земельный участок
вид объекта недвижимости

Лист № 14 раздела 3.2	Всего листов раздела 3.2: 17	Всего разделов: 8	Всего листов выписки: 120

21.06.2024г. № КУВИ-001/2024-165451819	
Кадастровый номер:	16:39:161101:319

1	2	3	4	5
36	449721.12	2301897.92	-	2.5
37	449721.62	2301898.42	-	2.5
38	449723.62	2301899.67	-	2.5
39	449726.12	2301902.92	-	2.5
40	449729.88	2301907.17	-	2.5
41	449730.38	2301907.67	-	2.5
42	449730.62	2301907.92	-	2.5
43	449731.88	2301909.17	-	2.5
44	449735.62	2301913.21	-	2.5
45	449735.62	2301916.92	-	2.5
46	449736.38	2301929.67	-	2.5
47	449735.2	2301936.35	-	2.5
48	449731.16	2301940.39	-	2.5
49	449726.88	2301941.67	-	2.5
50	449722.38	2301942.17	-	2.5
51	449720.38	2301942.17	-	2.5
52	449705.88	2301946.17	-	2.5
53	449705.13	2301947.42	-	2.5
54	449702.84	2301953.96	-	2.5
55	449699.38	2301957.42	-	2.5
56	449695.63	2301959.92	-	2.5
57	449692.38	2301963.17	-	2.5
58	449689.38	2301966.92	-	2.5
59	449686.15	2301972.16	-	2.5
60	449684.88	2301972.67	-	2.5
61	449683.63	2301973.42	-	2.5
62	449679.88	2301973.42	-	2.5
63	449674.63	2301972.67	-	2.5
64	449670.88	2301972.67	-	2.5

полное наименование должности		инициалы, фамилия

ДОКУМЕНТ ПОДПИСАН
ЭЛЕКТРОННОЙ ПОДПИСЬЮ
Сертификат: 00BB056B7401CB38D2B3576ACDC8425108
Владелец: ФЕДЕРАЛЬНАЯ СЛУЖБА ГОСУДАРСТВЕННОЙ РЕГИСТРАЦИИ, КАДАСТРА И КАРТОГРАФИИ
Действителен: с 27.06.2023 по 19.09.2024

Земельный участок
вид объекта недвижимости

Лист № 15 раздела 3.2	Всего листов раздела 3.2: 17	Всего разделов: 8	Всего листов выписки: 120

21.06.2024г. № КУВИ-001/2024-165451819	
Кадастровый номер:	16:39:161101:319

1	2	3	4	5
65	449663.88	2301972.67	-	2.5
66	449658.13	2301974.11	-	2.5
67	449658.13	2301974.67	-	2.5
68	449659.38	2301976.67	-	2.5
69	449666.94	2301983.25	-	2.5
70	449667.63	2301986.67	-	2.5
71	449668.88	2301990.42	-	2.5
72	449669.63	2301998.17	-	2.5
73	449669.63	2302007.8	-	2.5
74	449667.54	2302010.92	-	2.5
75	449665.13	2302010.92	-	2.5
76	449660.62	2302011.61	-	2.5
77	449653.63	2302009.67	-	2.5
78	449650.63	2302007.67	-	2.5
79	449645.82	2302004.71	-	2.5
80	449644.88	2302001.42	-	2.5
81	449642.88	2301995.67	-	2.5
82	449642.88	2301989.92	-	2.5
83	449641.63	2301987.42	-	2.5
84	449639.88	2301984.92	-	2.5
85	449636.63	2301980.92	-	2.5
86	449634.13	2301978.92	-	2.5
87	449633.38	2301978.17	-	2.5
88	449630.88	2301975.92	-	2.5
89	449628.38	2301973.92	-	2.5
90	449625.13	2301971.42	-	2.5
91	449621.88	2301969.67	-	2.5
92	449618.13	2301968.17	-	2.5
93	449614.38	2301967.67	-	2.5

ДОКУМЕНТ ПОДПИСАН
ЭЛЕКТРОННОЙ ПОДПИСЬЮ
Сертификат: 00BB056B7401CB38D2B3576ACDC8425108
Владелец: ФЕДЕРАЛЬНАЯ СЛУЖБА ГОСУДАРСТВЕННОЙ РЕГИСТРАЦИИ, КАДАСТРА И КАРТОГРАФИИ
Действителен: с 27.06.2023 по 19.09.2024

полное наименование должности		инициалы, фамилия

Земельный участок
вид объекта недвижимости

Лист № 16 раздела 3.2	Всего листов раздела 3.2: 17	Всего разделов: 8	Всего листов выписки: 120

21.06.2024г. № КУВИ-001/2024-165451819	
Кадастровый номер:	16:39:161101:319

1	2	3	4	5
94	449609.88	2301966.92	-	2.5
95	449607.95	2301965.76	-	2.5
96	449606.63	2301962.67	-	2.5
97	449606.63	2301959.42	-	2.5
1	449606.63	2301957.42	-	2.5
1	449829.11	2302047.29	-	2.5
2	449829.33	2302045.3	-	2.5
3	449837.28	2302046.18	-	2.5
4	449837.06	2302048.17	-	2.5
1	449829.11	2302047.29	-	2.5
1	449844.14	2302061.99	-	2.5
2	449838.18	2302058.31	-	2.5
3	449841.87	2302052.35	-	2.5
4	449847.82	2302056.04	-	2.5
1	449844.14	2302061.99	-	2.5
1	449830	2302069.91	-	2.5
2	449830.26	2302061.92	-	2.5
3	449832.26	2302061.99	-	2.5
4	449832	2302069.98	-	2.5
1	449830	2302069.91	-	2.5
1	449829.98	2302072.3	-	2.5
2	449829.98	2302070.3	-	2.5
3	449831.98	2302070.3	-	2.5
4	449831.98	2302072.3	-	2.5
1	449829.98	2302072.3	-	2.5
1	449830.15	2302080.46	-	2.5
2	449830.15	2302078.46	-	2.5
3	449832.15	2302078.46	-	2.5
4	449832.15	2302080.46	-	2.5

ДОКУМЕНТ ПОДПИСАН
ЭЛЕКТРОННОЙ ПОДПИСЬЮ
Сертификат: 00BB056B7401CB38D2B3576ACDC8425108
Владелец: ФЕДЕРАЛЬНАЯ СЛУЖБА ГОСУДАРСТВЕННОЙ РЕГИСТРАЦИИ, КАДАСТРА И КАРТОГРАФИИ
Действителен: с 27.06.2023 по 19.09.2024

полное наименование должности		инициалы, фамилия

Земельный участок
вид объекта недвижимости

Лист № 17 раздела 3.2	Всего листов раздела 3.2: 17	Всего разделов: 8	Всего листов выписки: 120

21.06.2024г. № КУВИ-001/2024-165451819	
Кадастровый номер:	16:39:161101:319

1	2	3	4	5
1	449830.15	2302080.46	-	2.5
1	449830.53	2302117.92	-	2.5
2	449832.53	2302117.96	-	2.5
3	449832.34	2302125.96	-	2.5
4	449830.34	2302125.91	-	2.5
1	449830.53	2302117.92	-	2.5

ДОКУМЕНТ ПОДПИСАН
ЭЛЕКТРОННОЙ ПОДПИСЬЮ
Сертификат: 00BB056B7401CB38D2B3576ACDC8425108
Владелец: ФЕДЕРАЛЬНАЯ СЛУЖБА ГОСУДАРСТВЕННОЙ РЕГИСТРАЦИИ, КАДАСТРА И КАРТОГРАФИИ
Действителен: с 27.06.2023 по 19.09.2024

полное наименование должности	инициалы, фамилия

Выписка из Единого государственного реестра недвижимости об объекте недвижимости

Сведения о частях земельного участка

Земельный участок
вид объекта недвижимости

Лист № 1 раздела 4	Всего листов раздела 4: 8	Всего разделов: 8	Всего листов выписки: 120

21.06.2024г. № КУВИ-001/2024-165451819	
Кадастровый номер:	16:39:161101:319

План (чертеж, схема) части земельного участка	Учетный номер части: 16:39:161101:319/1

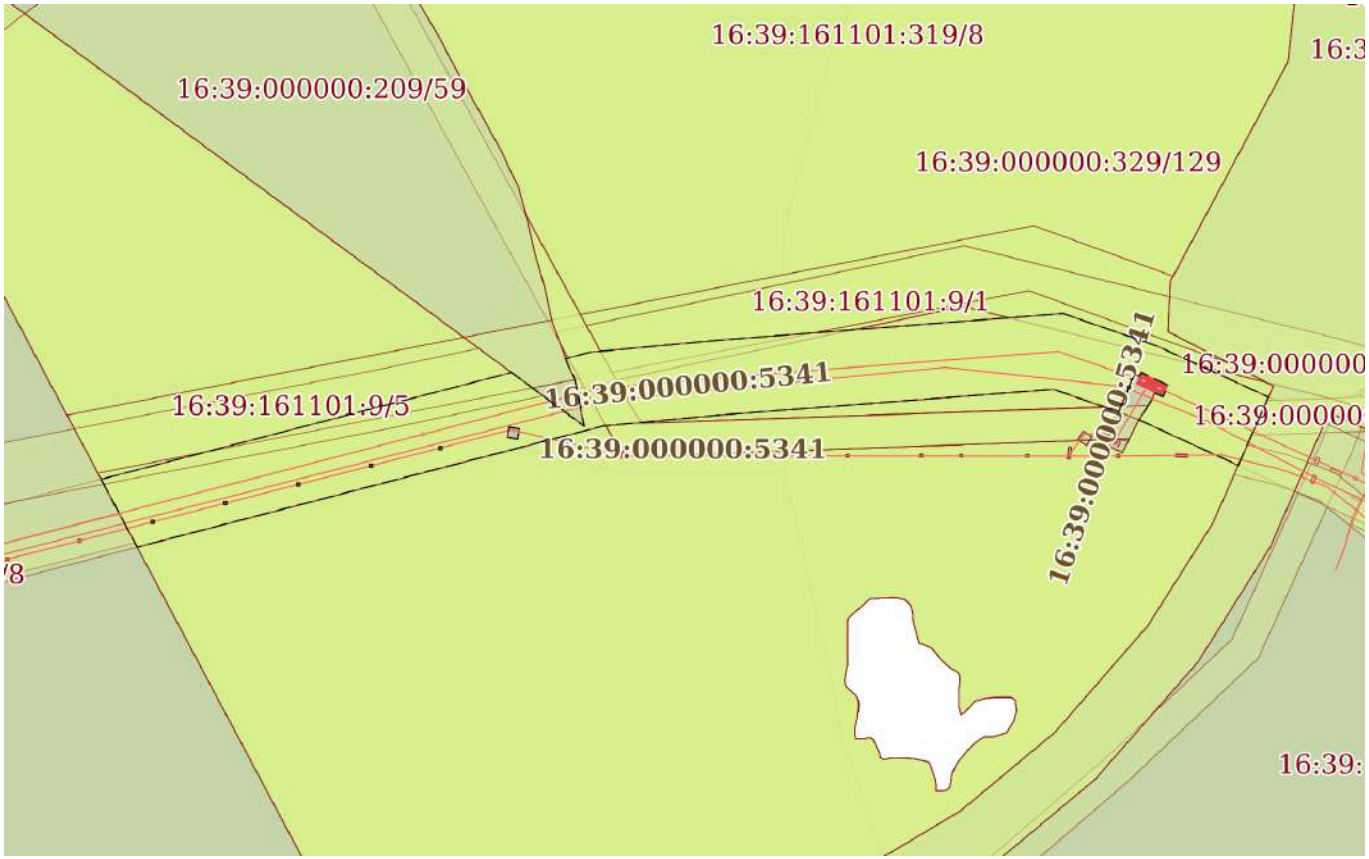

Масштаб 1:5000	Условные обозначения:		

ДОКУМЕНТ ПОДПИСАН
ЭЛЕКТРОННОЙ ПОДПИСЬЮ
Сертификат: 00BB056B7401CB38D2B3576ACDC8425108
Владелец: ФЕДЕРАЛЬНАЯ СЛУЖБА ГОСУДАРСТВЕННОЙ РЕГИСТРАЦИИ, КАДАСТРА И КАРТОГРАФИИ
Действителен: с 27.06.2023 по 19.09.2024

полное наименование должности		инициалы, фамилия

Земельный участок
вид объекта недвижимости

Лист № 2 раздела 4	Всего листов раздела 4: 8	Всего разделов: 8	Всего листов выписки: 120

21.06.2024г. № КУВИ-001/2024-165451819	
Кадастровый номер:	16:39:161101:319

План (чертеж, схема) части земельного участка	Учетный номер части: 16:39:161101:319/2

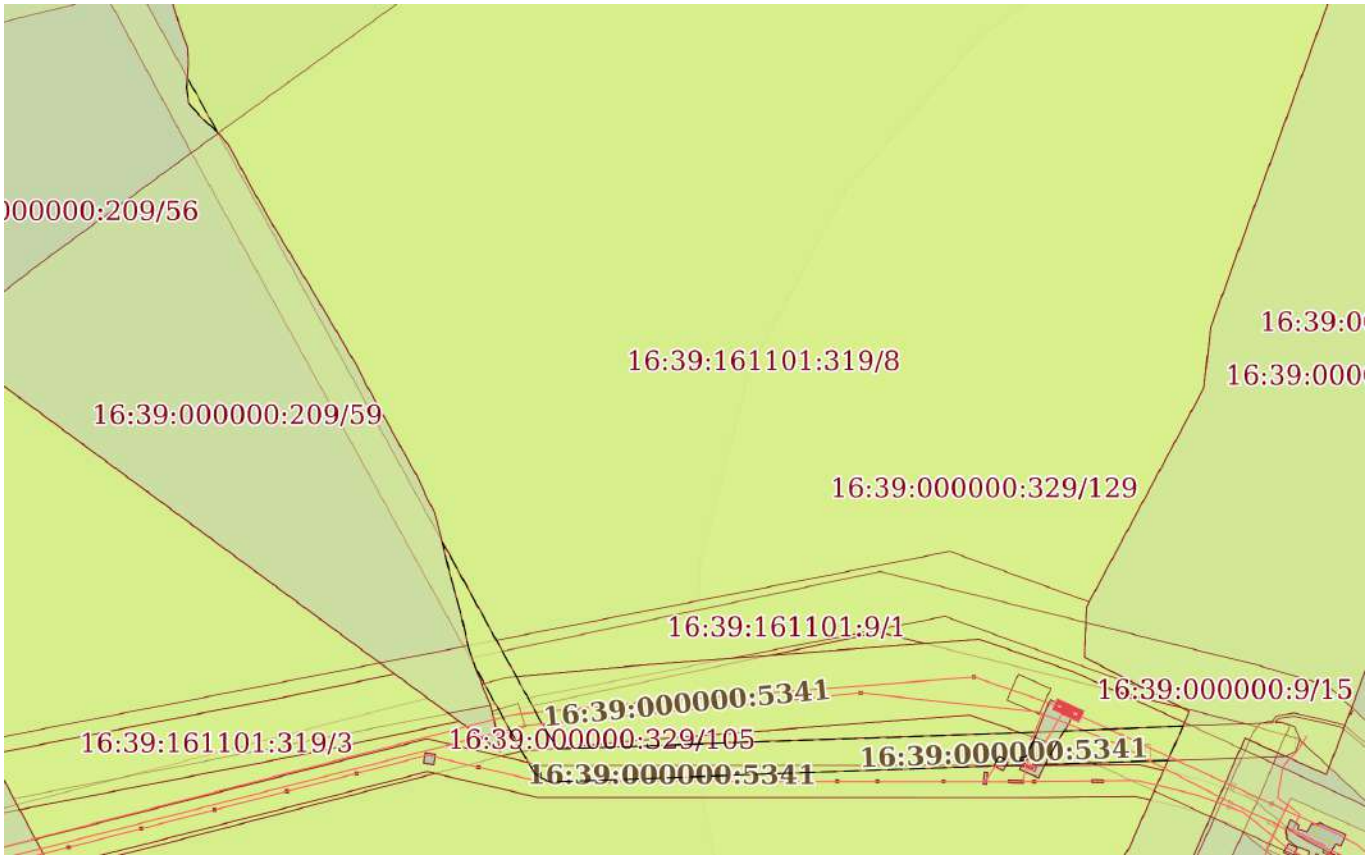

Масштаб 1:5000	Условные обозначения:		

ДОКУМЕНТ ПОДПИСАН
ЭЛЕКТРОННОЙ ПОДПИСЬЮ
Сертификат: 00BB056B7401CB38D2B3576ACDC8425108
Владелец: ФЕДЕРАЛЬНАЯ СЛУЖБА ГОСУДАРСТВЕННОЙ РЕГИСТРАЦИИ, КАДАСТРА И КАРТОГРАФИИ
Действителен: с 27.06.2023 по 19.09.2024

полное наименование должности		инициалы, фамилия

Земельный участок
вид объекта недвижимости

Лист № 3 раздела 4	Всего листов раздела 4: 8	Всего разделов: 8	Всего листов выписки: 120

21.06.2024г. № КУВИ-001/2024-165451819	
Кадастровый номер:	16:39:161101:319

План (чертеж, схема) части земельного участка	Учетный номер части: 16:39:161101:319/3

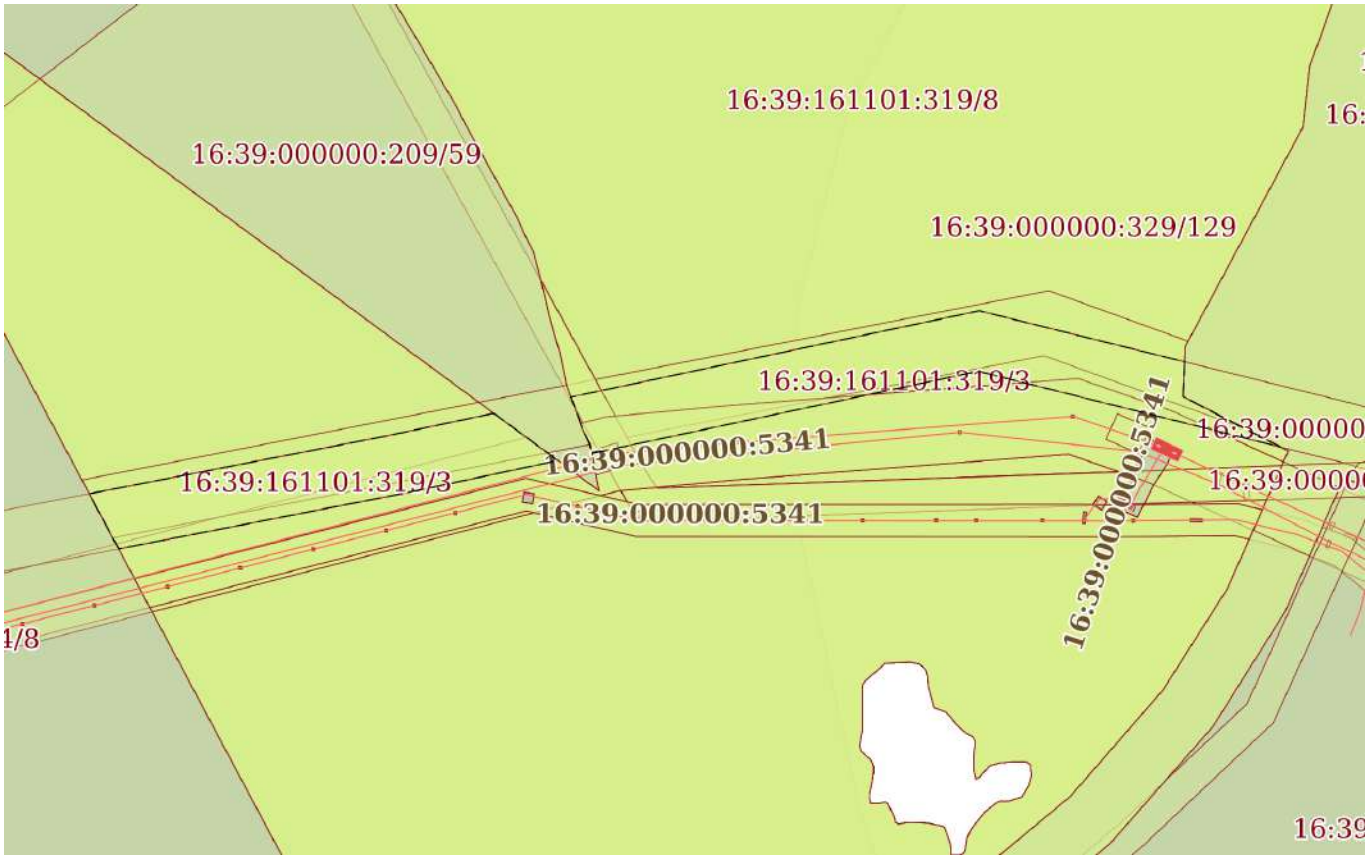

Масштаб 1:5000	Условные обозначения:		

ДОКУМЕНТ ПОДПИСАН
ЭЛЕКТРОННОЙ ПОДПИСЬЮ
Сертификат: 00BB056B7401CB38D2B3576ACDC8425108
Владелец: ФЕДЕРАЛЬНАЯ СЛУЖБА ГОСУДАРСТВЕННОЙ РЕГИСТРАЦИИ, КАДАСТРА И КАРТОГРАФИИ
Действителен: с 27.06.2023 по 19.09.2024

полное наименование должности		инициалы, фамилия

Земельный участок
вид объекта недвижимости

Лист № 4 раздела 4	Всего листов раздела 4: 8	Всего разделов: 8	Всего листов выписки: 120

21.06.2024г. № КУВИ-001/2024-165451819	
Кадастровый номер:	16:39:161101:319

План (чертеж, схема) части земельного участка	Учетный номер части: 16:39:161101:319/4

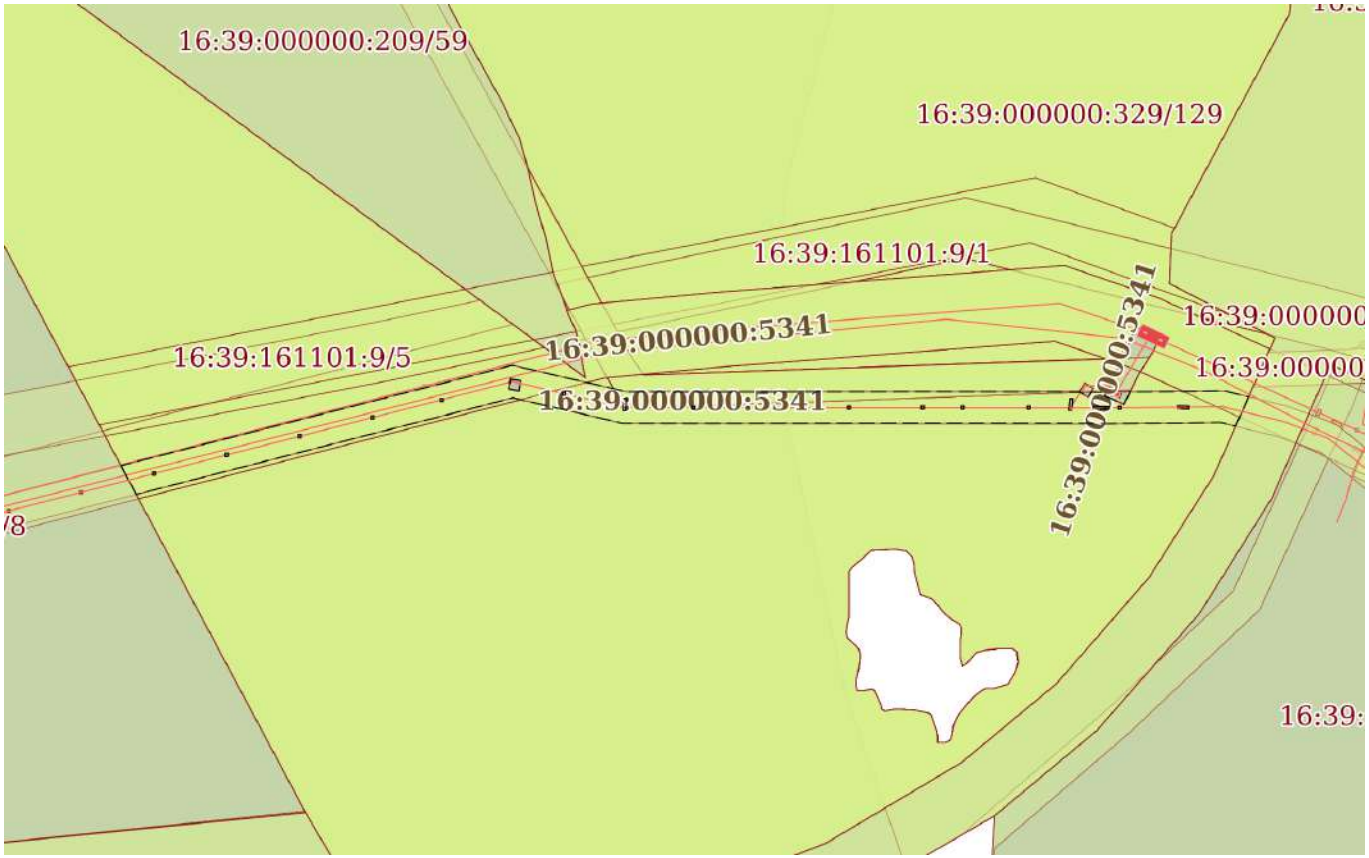

Масштаб 1:5000	Условные обозначения:		

ДОКУМЕНТ ПОДПИСАН
ЭЛЕКТРОННОЙ ПОДПИСЬЮ
Сертификат: 00BB056B7401CB38D2B3576ACDC8425108
Владелец: ФЕДЕРАЛЬНАЯ СЛУЖБА ГОСУДАРСТВЕННОЙ РЕГИСТРАЦИИ, КАДАСТРА И КАРТОГРАФИИ
Действителен: с 27.06.2023 по 19.09.2024

полное наименование должности		инициалы, фамилия

Земельный участок
вид объекта недвижимости

Лист № 5 раздела 4	Всего листов раздела 4: 8	Всего разделов: 8	Всего листов выписки: 120

21.06.2024г. № КУВИ-001/2024-165451819	
Кадастровый номер:	16:39:161101:319

План (чертеж, схема) части земельного участка	Учетный номер части: 16:39:161101:319/5

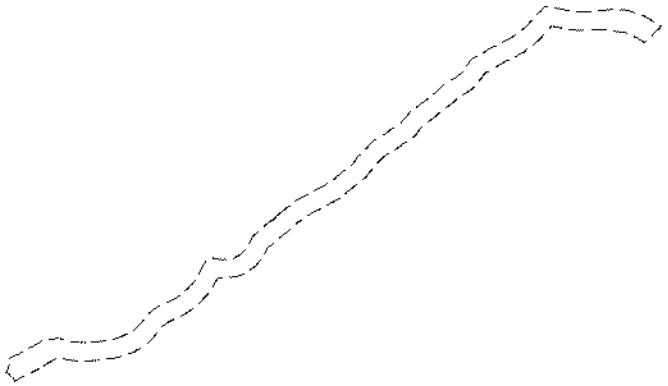

Масштаб 1:20000	Условные обозначения:		

ДОКУМЕНТ ПОДПИСАН
ЭЛЕКТРОННОЙ ПОДПИСЬЮ
Сертификат: 00BB056B7401CB38D2B3576ACDC8425108
Владелец: ФЕДЕРАЛЬНАЯ СЛУЖБА ГОСУДАРСТВЕННОЙ РЕГИСТРАЦИИ, КАДАСТРА И КАРТОГРАФИИ
Действителен: с 27.06.2023 по 19.09.2024

полное наименование должности		инициалы, фамилия

Земельный участок
вид объекта недвижимости

Лист № 6 раздела 4	Всего листов раздела 4: 8	Всего разделов: 8	Всего листов выписки: 120

21.06.2024г. № КУВИ-001/2024-165451819	
Кадастровый номер:	16:39:161101:319

План (чертеж, схема) части земельного участка	Учетный номер части: 16:39:161101:319/6



Масштаб 1:4000	Условные обозначения:		

полное наименование должности		инициалы, фамилия

ДОКУМЕНТ ПОДПИСАН
ЭЛЕКТРОННОЙ ПОДПИСЬЮ
Сертификат: 00BB056B7401CB38D2B3576ACDC8425108
Владелец: ФЕДЕРАЛЬНАЯ СЛУЖБА ГОСУДАРСТВЕННОЙ РЕГИСТРАЦИИ, КАДАСТРА И КАРТОГРАФИИ
Действителен: с 27.06.2023 по 19.09.2024

Земельный участок
вид объекта недвижимости

Лист № 7 раздела 4	Всего листов раздела 4: 8	Всего разделов: 8	Всего листов выписки: 120

21.06.2024г. № КУВИ-001/2024-165451819	
Кадастровый номер:	16:39:161101:319

План (чертеж, схема) части земельного участка	Учетный номер части: 16:39:161101:319/7

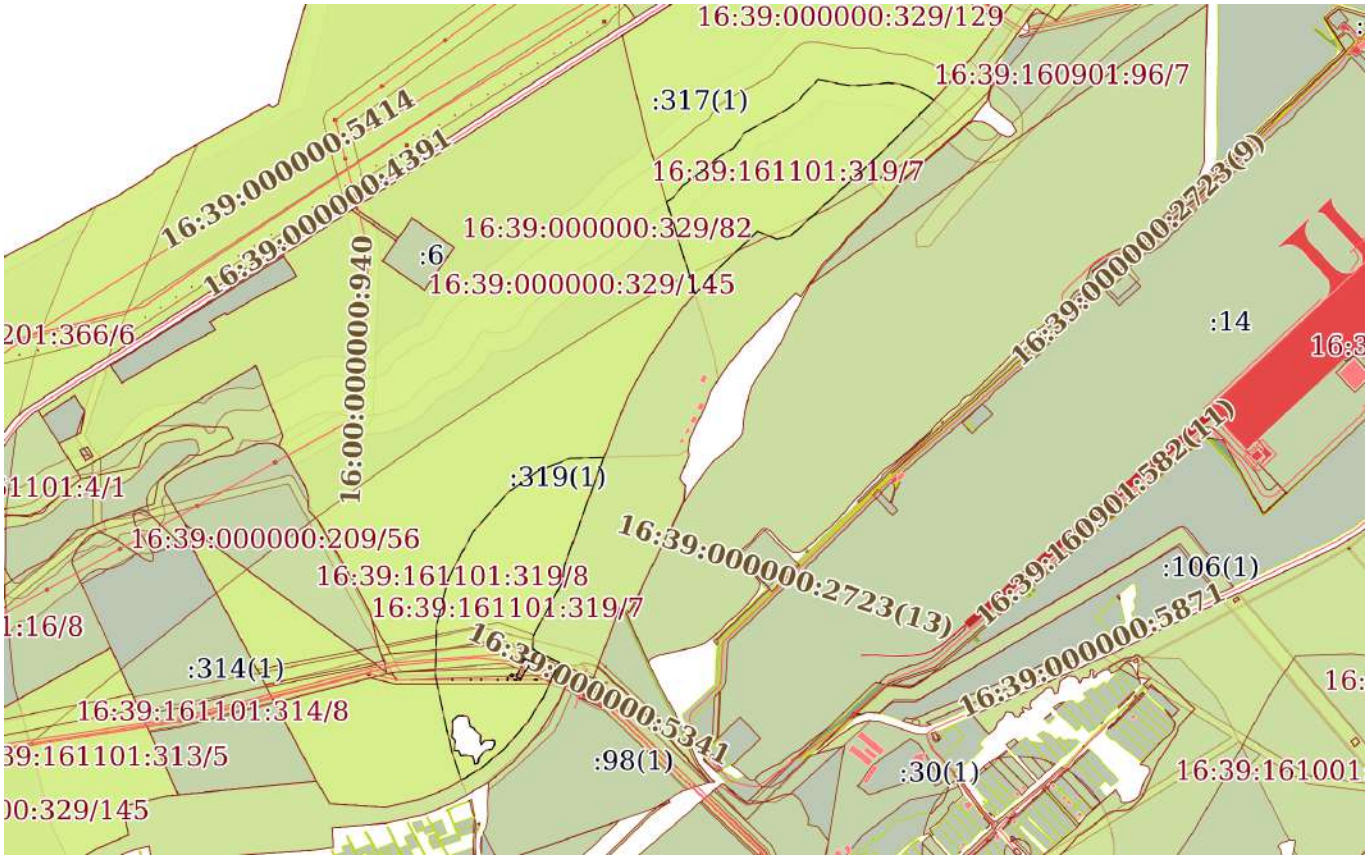

Масштаб 1:20000	Условные обозначения:		

ДОКУМЕНТ ПОДПИСАН
ЭЛЕКТРОННОЙ ПОДПИСЬЮ
Сертификат: 00BB056B7401CB38D2B3576ACDC8425108
Владелец: ФЕДЕРАЛЬНАЯ СЛУЖБА ГОСУДАРСТВЕННОЙ РЕГИСТРАЦИИ, КАДАСТРА И КАРТОГРАФИИ
Действителен: с 27.06.2023 по 19.09.2024

полное наименование должности		инициалы, фамилия

Земельный участок
вид объекта недвижимости

Лист № 8 раздела 4	Всего листов раздела 4: 8	Всего разделов: 8	Всего листов выписки: 120

21.06.2024г. № КУВИ-001/2024-165451819	
Кадастровый номер:	16:39:161101:319

План (чертеж, схема) части земельного участка	Учетный номер части: 16:39:161101:319/8

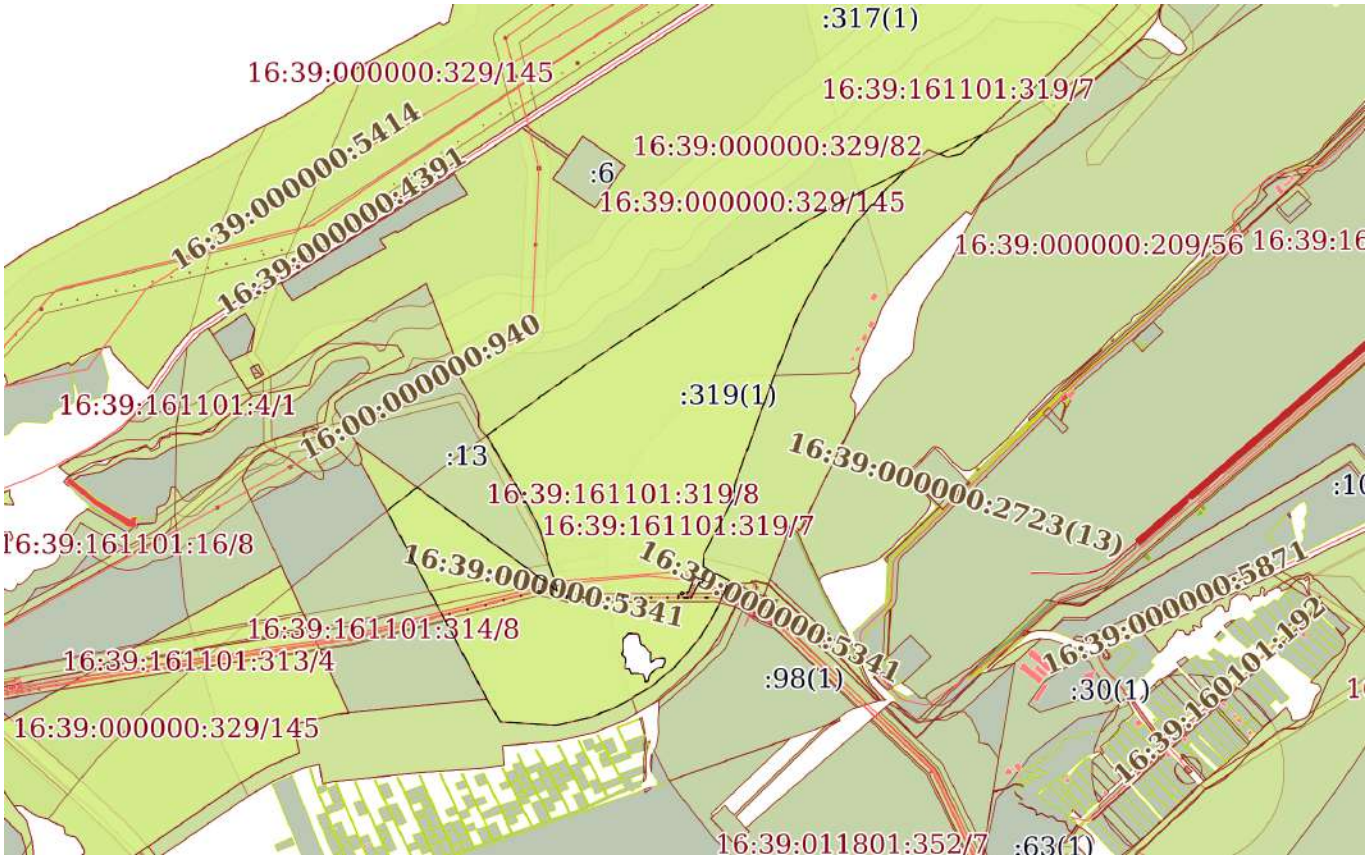

Масштаб 1:20000	Условные обозначения:		

ДОКУМЕНТ ПОДПИСАН
ЭЛЕКТРОННОЙ ПОДПИСЬЮ
Сертификат: 00BB056B7401CB38D2B3576ACDC8425108
Владелец: ФЕДЕРАЛЬНАЯ СЛУЖБА ГОСУДАРСТВЕННОЙ РЕГИСТРАЦИИ, КАДАСТРА И КАРТОГРАФИИ
Действителен: с 27.06.2023 по 19.09.2024

полное наименование должности		инициалы, фамилия

Выписка из Единого государственного реестра недвижимости об объекте недвижимости

Сведения о частях земельного участка

Земельный участок
вид объекта недвижимости

Лист № 1 раздела 4.1	Всего листов раздела 4.1: 10	Всего разделов: 8	Всего листов выписки: 120

21.06.2024г. № КУВИ-001/2024-165451819	
Кадастровый номер:	16:39:161101:319

Учетный номер части	Площадь, м2	Содержание ограничения в использовании или ограничения права на объект недвижимости или обременения объекта недвижимости
1	2	3
16:39:161101:319/1	37582	16:39-6.1616
16:39:161101:319/2	11557	16:39-6.1421
16:39:161101:319/3	28483	16:39-6.962
16:39:161101:319/4	15783	16:39-6.1891
16:39:161101:319/5	106905	16:00-6.1607
16:39:161101:319/6	13677	16:00-6.4125
16:39:161101:319/7	372710	16:39-6.2602
16:39:161101:319/8	721830	вид ограничения (обременения): ограничения прав на земельный участок, предусмотренные статьей 56 Земельного кодекса Российской Федерации; Срок действия: не установлен; реквизиты документа-основания: приказ Росавиации № 661-П от 14.08.2023 г. Об установлении приаэродромной территории аэродрома гражданской авиации Нижнекамск (Бегишево) от 14.08.2023 № 661-П выдан: ФЕДЕРАЛЬНОЕ АГЕНТСТВО ВОЗДУШНОГО ТРАНСПОРТА (Росавиация); приказ Росавиации от 18.02.2020 № 195-П "Об установлении приаэродромной территории аэродрома Бегишево (Нижнекамск)" от 18.02.2020 № 195-П выдан: ФЕДЕРАЛЬНОЕ АГЕНТСТВО ВОЗДУШНОГО ТРАНСПОРТА (Росавиация); Содержание ограничения (обременения): в границах седьмой подзоны ввиду превышения уровня шумового воздействия в зоне запрета строительства нормируемых объектов запрещается размещать: а) палаты больниц и санаториев, операционные больниц; б) кабинеты врачей поликлиник, амбулаторий, диспансеров, больниц, санаториев; в) классные помещения, учебные кабинеты, учительские комнаты, аудитории образовательных организаций, конференц-залы, читальные залы библиотек; г) музыкальные классы; д) жилые комнаты квартир, домов стационарных организаций социального обслуживания, организации для детей-сирот и детей, оставшихся без попечения родителей, спальные помещения в школах-интернатах, дошкольных образовательных организациях, домов отдыха, пансионатов; е) жилые комнаты общежитий и номера гостиниц; ж) территории, непосредственно прилегающие к зданиям больниц и санаториев; з) территории, непосредственно прилегающие к зданиям жилых домов, домов отдыха, пансионатов, домов- интернатов для престарелых и инвалидов, дошкольных образовательных организаций и других образовательных

ДОКУМЕНТ ПОДПИСАН
ЭЛЕКТРОННОЙ ПОДПИСЬЮ
Сертификат: 00BB056B7401CB38D2B3576ACDC8425108
Владелец: ФЕДЕРАЛЬНАЯ СЛУЖБА ГОСУДАРСТВЕННОЙ РЕГИСТРАЦИИ, КАДАСТРА И КАРТОГРАФИИ
Действителен: с 27.06.2023 по 19.09.2024

полное наименование должности		инициалы, фамилия

Земельный участок			
вид объекта недвижимости			
Лист № 2 раздела 4.1	Всего листов раздела 4.1: 10	Всего разделов: 8	Всего листов выписки: 120

21.06.2024г. № КУВИ-001/2024-165451819	
Кадастровый номер:	16:39:161101:319

		организаций; и) территории, непосредственно прилегающие к зданиям гостиниц и общежитий; к) площадки отдыха, функционально выделенные на территории микрорайонов и групп жилых домов, домов отдыха, пансионатов, стационарных организаций социального обслуживания, организаций для детей-сирот и детей, оставшихся без попечения родителей, площадки дошкольных образовательных организаций и других образовательных организаций.; Реестровый номер границы: 16:39-6.2602; Вид объекта реестра границ: Зона с особыми условиями использования территории; Вид зоны по документу: Седьмая подзона приаэродромной территории аэродрома гражданской авиации Нижнекамск (Бегишево); Тип зоны: Приаэродромная территория
	Весь	вид ограничения (обременения): ограничения прав на земельный участок, предусмотренные статьей 56 Земельного кодекса Российской Федерации; Срок действия: не установлен; реквизиты документа-основания: постановление Госгортехнадзора России от 22.04.1992 г. N 9 об утверждении правил охраны магистральных трубопроводов от 22.04.1992 № 9 выдан: Госгортехнадзор РФ; постановление от 05.07.2018 № 2872 выдан: Исполнительный комитет Тукаевского муниципального района Республики Татарстан; доверенность от 22.01.2018 № 4422222 выдан: Акционерное общество "Транснефть - Прикамье"; доверенность от 22.01.2018 № 16 АА 4422222 выдан: АО "Транснефть-Прикамье"; письмо от 10.07.2018 № 233/31 выдан: АО "Транснефть-Прикамье"; приказ от 16.12.2015 № 943 выдан: Минэкономразвития Российской Федерации; Содержание ограничения (обременения): Постановление Госгортехнадзора России «Об утверждении Правил охраны магистральных трубопроводов» от 22.04.1992 № 9. В охранных зонах трубопроводов запрещается производить всякого рода действия, могущие нарушить нормальную эксплуатацию трубопроводов либо привести к их повреждению, в частности: а) перемещать, засыпать и ломать опознавательные и сигнальные знаки, контрольно-измерительные пункты; б) открывать люки, калитки и двери необслуживаемых усилительных пунктов кабельной связи, ограждений узлов линейной арматуры, станций катодной и дренажной защиты, линейных и смотровых колодцев и других линейных устройств, открывать и закрывать краны и задвижки, отключать или включать средства связи, энергоснабжения и телемеханики трубопроводов; в) устраивать всякого рода свалки, выливать растворы кислот, солей и щелочей; г) разрушать берегоукрепительные сооружения, водопропускные устройства, земляные и иные сооружения (устройства), предохраняющие трубопроводы от разрушения, а прилегающую территорию и окружающую местность - от аварийного разлива транспортируемой продукции; д) бросать якоря, проходить с отданными якорями, цепями, лотами, волокушами и тралами, производить дноуглубительные и землечерпальные работы е) разводить огонь и размещать какие-либо открытые или за крытые источники огня. ж) возводить любые постройки и сооружения на расстоянии ближе 1000м от оси аммиакопровода запрещается: строить коллективные сады с жилыми домами, устраивать массовые спортивные соревнования, соревнования с участием зрителей, купания, массовый отдых людей, любительское рыболовство, расположение временных полевых жилищ и станов любого назначения, за гоны для скота; з) высаживать деревья и кустарники всех видов, складировать корма, удобрения, материалы, сено и солому, располагать

ДОКУМЕНТ ПОДПИСАН
ЭЛЕКТРОННОЙ ПОДПИСЬЮ
Сертификат: 00BB056B7401CB38D2B3576ACDC8425108
Владелец: ФЕДЕРАЛЬНАЯ СЛУЖБА ГОСУДАРСТВЕННОЙ РЕГИСТРАЦИИ, КАДАСТРА И КАРТОГРАФИИ
Действителен: с 27.06.2023 по 19.09.2024

полное наименование должности		инициалы, фамилия

Земельный участок			
вид объекта недвижимости			
Лист № 3 раздела 4.1	Всего листов раздела 4.1: 10	Всего разделов: 8	Всего листов выписки: 120
21.06.2024г. № КУВИ-001/2024-165451819			
Кадастровый номер:	16:39:161101:319		

		коновязи, содержать скот, выделять рыбопромысловые участки, производить добычу рыбы, а также водных животных и растений, устраивать водопои, производить колку и заготовку льда; и) сооружать проезды и переезды через трассы трубопроводов, устраивать стоянки автомобильного транспорта, тракторов и механизмов, размещать сады и огороды; к) производить мелиоративные земляные работы, сооружать оросительные и осушительные системы; л) производить всякого рода открытые и подземные, горные, строительные, монтажные и взрывные работы, планировку фунта. Письменное разрешение на производство взрывных работ в охранных зонах трубопроводов выдается только после представления предприятием, производящим эти работы, соответствующих материалов, предусмотренных действующими Едиными правилами безопасности при взрывных работах; м) производить геолого-съемочные, геолого-разведочные, поисковые, геодезические и другие изыскательские работы, связанные с устройством скважин, шурфов и взятием проб грунта (кроме почвенных образцов).; Реестровый номер границы: 16:39-6.1616; Вид объекта реестра границ: Зона с особыми условиями использования территории; Вид зоны по документу: Охранная зона магистрального нефтепровода "НПС Калейкино-Нижнекамский НПЗ"; Тип зоны: Охранная зона инженерных коммуникаций
	Весь	вид ограничения (обременения): ограничения прав на земельный участок, предусмотренные статьей 56 Земельного кодекса Российской Федерации; Срок действия: не установлен; реквизиты документа-основания: решение о согласовании границ охранной зоны объекта электросетевого хозяйства от 03.10.2023 № 43-20-2023/857 выдан: Федеральная служба по экологическому, технологическому и атомному надзору (ростехнадзор) Приволжское управление; Содержание ограничения (обременения): Постановлением Правительства Российской Федерации №160 от 24.02.2009 г."О порядке установления охранных зон объектов электросетевого хозяйства и особых условий использования земельных участков, расположенных в границах таких зон". В охранных зонах запрещается осуществлять любые действия, которые могут нарушить безопасную работу объектов электросетевого хозяйства, в том числе привести к их повреждению или уничтожению, и (или) повлечь причинение вреда жизни, здоровью граждан и имуществу физических или юридических лиц, а также повлечь нанесение экологического ущерба и возникновение пожаров, в том числе: а) набрасывать на провода и опоры воздушных линий электропередачи посторонние предметы, а также подниматься на опоры воздушных линий электропередачи; б) размещать любые объекты и предметы (материалы) в пределах созданных в соответствии с требованиями нормативно-технических документов проходов и подъездов для доступа к объектам электросетевого хозяйства, а также проводить любые работы и возводить сооружения, которые могут препятствовать доступу к объектам электросетевого хозяйства, без создания необходимых для такого доступа проходов и подъездов; в) находиться в пределах огороженной территории и помещениях распределительных устройств и подстанций, открывать двери и люки распределительных устройств и подстанций, производить переключения и подключения в электрических сетях (указанное требование не распространяется на работников, занятых выполнением разрешенных в установленном порядке работ), разводить огонь в пределах охранных зон вводных и распределительных устройств,

полное наименование должности	ДОКУМЕНТ ПОДПИСАН ЭЛЕКТРОННОЙ ПОДПИСЬЮ Сертификат: 00BB056B7401CB38D2B3576ACDC8425108 Владелец: ФЕДЕРАЛЬНАЯ СЛУЖБА ГОСУДАРСТВЕННОЙ РЕГИСТРАЦИИ, КАДАСТРА И КАРТОГРАФИИ Действителен: с 27.06.2023 по 19.09.2024	инициалы, фамилия

Земельный участок			
вид объекта недвижимости			
Лист № 4 раздела 4.1	Всего листов раздела 4.1: 10	Всего разделов: 8	Всего листов выписки: 120

21.06.2024г. № КУВИ-001/2024-165451819	
Кадастровый номер:	16:39:161101:319

		подстанций, воздушных линий электропередачи, а также в охранных зонах кабельных линий электропередачи; г) размещать свалки; д) производить работы ударными механизмами, сбрасывать тяжести массой свыше 5 тонн, производить сброс и слив едких и коррозионных веществ и горюче-смазочных материалов (в охранных зонах подземных кабельных линий электропередачи).; Реестровый номер границы: 16:39-6.1421; Вид объекта реестра границ: Зона с особыми условиями использования территории; Вид зоны по документу: ВКЛ 6 кВ ф.14 Биклянь; Тип зоны: Охранная зона инженерных коммуникаций; Номер: 1
	Весь	вид ограничения (обременения): ограничения прав на земельный участок, предусмотренные статьей 56 Земельного кодекса Российской Федерации; Срок действия: не установлен; реквизиты документа-основания: постановление от 22.01.2013 № 96 выдан: Руководитель исполнительного комитета Тукаевского муниципального района; кадастровый план от 20.12.2012 № 1600/301/12-588303; Содержание ограничения (обременения): На земельные части, входящие в охранные зоны водопроводных сетей, в целях предупреждения их повреждения или нарушения их нормальной эксплуатации налагаются ограничения (обременения), которыми запрещается юридическим и физическим лицам: а. Строить объекты б. Устраивать свалки в. Самовольно подключаться к водопроводным сетям г. Огораживать и перегораживать охранные зоны, препятствовать доступу персонала эксплуатационной организации к водопроводным сетям, проведению обслуживания и устранения повреждения водопроводных сетей; Реестровый номер границы: 16:39-6.962; Вид объекта реестра границ: Зона с особыми условиями использования территории; Вид зоны по документу: Внешнего водовода технической воды, принадлежащие ОАО "Танеко" на территории Тукаевского муниципального района; Тип зоны: Охранная зона инженерных коммуникаций; Номер: б/н
	Весь	вид ограничения (обременения): ограничения прав на земельный участок, предусмотренные статьей 56 Земельного кодекса Российской Федерации; Срок действия: не установлен; реквизиты документа-основания: постановление Правительства Российской Федерации от 24.02.2009 N 160 от 24.02.2009 № 160 выдан: Правительство Российской Федерации; решение о согласовании границ охранной зоны электросетевого хозяйства от 15.11.2018 № 43-21-125 выдан: Приволжское управление Федеральной службы по экологическому, технологическому и атомному надзору; письмо от 29.12.2018 № 44247/21 выдан: Федеральная служба по экологическому, технологическому и атомному надзору (РОСТЕХНАДЗОР) Приволжское Управление; приказ от 16.12.2015 № 943 выдан: Минэкономразвития Российской Федерации; Содержание ограничения (обременения): Постановление Правительства РФ от 24 февраля 2009 г. №160 "О порядке установления охранных зон объектов электросетевого хозяйства и особых условий использования земельных участков, расположенных в границах таких зон ". В охранных зонах запрещается осуществлять любые действия, которые могут нарушить безопасную работу объектов электросетевого хозяйства, в том числе привести их к повреждению или уничтожению, и (или) повлечь причинение вреда жизни, здоровью граждан и имуществу физических и юридических лиц, а также повлечь нанесение экологического ущерба и возникновение пожаров, в том числе: а) набрасывать на провода и опоры воздушных линий электропередачи посторонние

полное наименование должности	ДОКУМЕНТ ПОДПИСАН ЭЛЕКТРОННОЙ ПОДПИСЬЮ Сертификат: 00BB056B7401CB38D2B3576ACDC8425108 Владелец: ФЕДЕРАЛЬНАЯ СЛУЖБА ГОСУДАРСТВЕННОЙ РЕГИСТРАЦИИ, КАДАСТРА И КАРТОГРАФИИ Действителен: с 27.06.2023 по 19.09.2024	инициалы, фамилия

Земельный участок
вид объекта недвижимости

Лист № 5 раздела 4.1	Всего листов раздела 4.1: 10	Всего разделов: 8	Всего листов выписки: 120

21.06.2024г. № КУВИ-001/2024-165451819	
Кадастровый номер:	16:39:161101:319

		предметы, а также подниматься на опоры воздушных линий электропередачи; б) размещать любые объекты и предметы (материалы) в пределах созданных в соответствии с требованиями нормативно - технических документов проходов и подъездов для доступа к объектам электросетевого хозяйства, а также проводить любые работы и возводить сооружения, которые могут препятствовать доступу к объектам электросетевого хозяйства, без создания необходимых для такого доступа проходов и проездов; в) находится в пределах огражденной территории и помещениях распределительных устройств и подстанций, открывать двери и люки распределительных устройств и подстанций, производить переключения и подключения в электрических сетях (указанное требование не распространяется на работников, занятых выполнением разрешенных в установленном порядке работ), разводить огонь в пределах охранных зон вводных и распределительных устройств, подстанций, воздушных линий электропередачи, а также в охранных зонах кабельных линий электропередачи; г) размещать свалки; д) производить работы ударными механизмами, сбрасывать тяжести массой свыше 5 тонн, производить сброс и слив едких и коррозионных веществ и горючесмазочных материалов (в охранных зонах подземных кабельных линий электропередачи).; Реестровый номер границы: 16:39-6.1891; Вид объекта реестра границ: Зона с особыми условиями использования территории; Вид зоны по документу: Охранная зона "Воздушная линия 6 кВ нефтепровода НПС "Калейкино – Нижнекамский НПЗ"; Тип зоны: Охранная зона инженерных коммуникаций
	Весь	вид ограничения (обременения): ограничения прав на земельный участок, предусмотренные статьей 56 Земельного кодекса Российской Федерации; Срок действия: не установлен; реквизиты документа-основания: приказ Министерства экологии и природных ресурсов Республики Татарстан от 12.01.2015 № №9-п выдан: Министерством экологии и природных ресурсов Республики Татарстан; письмо от 10.06.2015 № 4319/10 выдан: Министерство экологии и природных ресурсов РТ; Содержание ограничения (обременения): п.15 ст.65 федерального закона от 03.06.2006 N 74-ФЗ "Водный кодекс Российской Федерации" (ред. от 28.12.2013). В границах водоохранных зон запрещаются: 1) использование сточных вод в целях регулирования плодородия почв; (в ред. Федерального закона от 21.10.2013 N 282-ФЗ) 2) размещение кладбищ, скотомогильников, мест захоронения отходов производства и потребления, химических, взрывчатых, токсичных, отравляющих и ядовитых веществ, пунктов захоронения радиоактивных отходов; (в ред. Федерального закона от 11.07.2011 N 190-ФЗ) 3) осуществление авиационных мер по борьбе с вредными организмами; (в ред. Федерального закона от 21.10.2013 N 282-ФЗ) 4) движение и стоянка транспортных средств (кроме специальных транспортных средств), за исключением их движения по дорогам и стоянки на дорогах и в специально оборудованных местах, имеющих твердое покрытие; 5) размещение автозаправочных станций, складов горюче-смазочных материалов (за исключением случаев, если автозаправочные станции, склады горюче-смазочных материалов размещены на территориях портов, судостроительных и судоремонтных организаций, инфраструктуры внутренних водных путей при условии соблюдения требований законодательства в области охраны окружающей среды и настоящего Кодекса), станций технического обслуживания, используемых для технического осмотра и ремонта транспортных средств,

ДОКУМЕНТ ПОДПИСАН
ЭЛЕКТРОННОЙ ПОДПИСЬЮ
Сертификат: 00BB056B7401CB38D2B3576ACDC8425108
Владелец: ФЕДЕРАЛЬНАЯ СЛУЖБА ГОСУДАРСТВЕННОЙ РЕГИСТРАЦИИ, КАДАСТРА И КАРТОГРАФИИ
Действителен: с 27.06.2023 по 19.09.2024

полное наименование должности		инициалы, фамилия

Земельный участок			
вид объекта недвижимости			
Лист № 6 раздела 4.1	Всего листов раздела 4.1: 10	Всего разделов: 8	Всего листов выписки: 120
21.06.2024г. № КУВИ-001/2024-165451819			
Кадастровый номер:	16:39:161101:319		

		осуществление мойки транспортных средств; (п. 5 введен Федеральным законом от 21.10.2013 N 282-ФЗ) 6) размещение специализированных хранилищ пестицидов и агрохимикатов, применение пестицидов и агрохимикатов; (п. 6 введен Федеральным законом от 21.10.2013 N 282-ФЗ) 7) сброс сточных, в том числе дренажных, вод; (п. 7 введен Федеральным законом от 21.10.2013 N 282-ФЗ)8) разведка и добыча общераспространенных полезных ископаемых (за исключением случаев, если разведка и добыча общераспространенных полезных ископаемых осуществляются пользователями недр, осуществляющими разведку и добычу иных видов полезных ископаемых, в границах предоставленных им в соответствии с законодательством Российской Федерации о недрах горных отводов и (или) геологических отводов на основании утвержденного технического проекта в соответствии со статьей 19.1 Закона Российской Федерации от 21 февраля 1992 года N 2395-1 "О недрах"). (п. 8 введен Федеральным законом от 21.10.2013 N 282-ФЗ); Реестровый номер границы: 16:00-6.1607; Вид объекта реестра границ: Зона с особыми условиями использования территории; Вид зоны по документу: водоохранная зона р.Авлашка; Тип зоны: Водоохранная зона; Номер: б/н
	Весь	вид ограничения (обременения): ограничения прав на земельный участок, предусмотренные статьей 56 Земельного кодекса Российской Федерации; Срок действия: не установлен; реквизиты документа-основания: решение о согласовании границ охранной зоны объекта электросетевого хозяйства от 30.12.2022 № 43-20-2019/705 выдан: Федеральная служба по экологическому, технологическому и атомному надзору (Ростехнадзор); Содержание ограничения (обременения): Постановлением Правительства Российской Федерации №160 от 24.02.2009 г."О порядке установления охранных зон объектов электросетевого хозяйства и особых условий использования земельных участков, расположенных в границах таких зон". В охранных зонах запрещается осуществлять любые действия, которые могут нарушить безопасную работу объектов электросетевого хозяйства, в том числе привести к их повреждению или уничтожению, и (или) повлечь причинение вреда жизни, здоровью граждан и имуществу физических или юридических лиц, а также повлечь нанесение экологического ущерба и возникновение пожаров, в том числе: а) набрасывать на провода и опоры воздушных линий электропередачи посторонние предметы, а также подниматься на опоры воздушных линий электропередачи; б) размещать любые объекты и предметы (материалы) в пределах созданных в соответствии с требованиями нормативно-технических документов проходов и подъездов для доступа к объектам электросетевого хозяйства, а также проводить любые работы и возводить сооружения, которые могут препятствовать доступу к объектам электросетевого хозяйства, без создания необходимых для такого доступа проходов и подъездов; в) находиться в пределах огороженной территории и помещениях распределительных устройств и подстанций, открывать двери и люки распределительных устройств и подстанций, производить переключения и подключения в электрических сетях (указанное требование не распространяется на работников, занятых выполнением разрешенных в установленном порядке работ), разводить огонь в пределах охранных зон вводных и распределительных устройств, подстанций, воздушных линий электропередачи, а также в охранных зонах кабельных линий электропередачи; г) размещать

ДОКУМЕНТ ПОДПИСАН
ЭЛЕКТРОННОЙ ПОДПИСЬЮ
Сертификат: 00BB056B7401CB38D2B3576ACDC8425108
Владелец: ФЕДЕРАЛЬНАЯ СЛУЖБА ГОСУДАРСТВЕННОЙ РЕГИСТРАЦИИ, КАДАСТРА И КАРТОГРАФИИ
Действителен: с 27.06.2023 по 19.09.2024

полное наименование должности		инициалы, фамилия

Земельный участок			
вид объекта недвижимости			
Лист № 7 раздела 4.1	Всего листов раздела 4.1: 10	Всего разделов: 8	Всего листов выписки: 120
21.06.2024г. № КУВИ-001/2024-165451819			
Кадастровый номер:	16:39:161101:319		

		свалки; д) производить работы ударными механизмами, сбрасывать тяжести массой свыше 5 тонн, производить сброс и слив едких и коррозионных веществ и горюче-смазочных материалов (в охранных зонах подземных кабельных линий электропередачи).; Реестровый номер границы: 16:00-6.4125; Вид объекта реестра границ: Зона с особыми условиями использования территории; Вид зоны по документу: ВЛ 220 кВ Щёлоков - Бегишево; Тип зоны: Охранная зона инженерных коммуникаций; Номер: ВЛ 220 кВ Щёлоков - Бегишево
	Весь	вид ограничения (обременения): ограничения прав на земельный участок, предусмотренные статьей 56 Земельного кодекса Российской Федерации; Срок действия: не установлен; реквизиты документа-основания: приказ Росавиации от 18.02.2020 № 195-П "Об установлении приаэродромной территории аэродрома Бегишево (Нижнекамск)"я на приаэродромной территории подзон и Правил разрешения разногласий, возникающих между высшими исполнительными органами государственной власти субъектов Российской Федерации и уполномоченными Правительством Российской Федерации федеральными органами исполнительной власти при согласовании проекта решения об установлении приаэродромной территории» №1460 от 02.12.2017 от 18.02.2020 № 195-П выдан: ФЕДЕРАЛЬНОЕ АГЕНТСТВО ВОЗДУШНОГО ТРАНСПОРТА (Росавиация); Содержание ограничения (обременения): В пределах шестой подзоны приаэродромной территории запрещается размещать объекты, способствующие привлечению и массовому скоплению птиц. К таким объектам относятся: объекты размещения отходов, скотомогильники, фермы, зернохранилища, элеваторы, продуктовые склады, прочие складские помещения, предназначенные для хранения продуктов, теплицы, птицефермы, зверофермы, животноводческие предприятия и другие объекты привлекательные для птиц наличием открытых источников корма. Запрещаются сельскохозяйственные работы на территории аэродрома, за исключением сенокошения. Размещение объектов, потенциально являющихся местами скопления птиц (или сохранение существующих объектов, с выявленными местами скопления птиц) на приаэродромной территории в границах шестой подзоны, допустимо в случае выполнения орнитологического обследования и подготовки заключения по оценке влияния объекта на безопасность полётов, а также при подтверждении регулярного дальнейшего проведения мероприятий по предотвращению скопления птиц на объекте.; Реестровый номер границы: 16:39-6.2606; Вид объекта реестра границ: Зона с особыми условиями использования территории; Вид зоны по документу: Шестая подзона Приаэродромной территории АО «АЭРОПОРТ БЕГИШЕВО»; Тип зоны: Охранная зона транспорта
	Весь	вид ограничения (обременения): ограничения прав на земельный участок, предусмотренные статьей 56 Земельного кодекса Российской Федерации; Срок действия: не установлен; реквизиты документа-основания: приказ Росавиации от 18.02.2020 № 195-П "Об установлении приаэродромной территории аэродрома Бегишево (Нижнекамск)" от 18.02.2020 № 195-П выдан: ФЕДЕРАЛЬНОЕ АГЕНТСТВО ВОЗДУШНОГО ТРАНСПОРТА (Росавиация); Содержание ограничения (обременения): В пределах третьей

ДОКУМЕНТ ПОДПИСАН
ЭЛЕКТРОННОЙ ПОДПИСЬЮ
Сертификат: 00BB056B7401CB38D2B3576ACDC8425108
Владелец: ФЕДЕРАЛЬНАЯ СЛУЖБА ГОСУДАРСТВЕННОЙ РЕГИСТРАЦИИ, КАДАСТРА И КАРТОГРАФИИ
Действителен: с 27.06.2023 по 19.09.2024

полное наименование должности		инициалы, фамилия

Земельный участок
вид объекта недвижимости

Лист № 8 раздела 4.1	Всего листов раздела 4.1: 10	Всего разделов: 8	Всего листов выписки: 120

21.06.2024г. № КУВИ-001/2024-165451819	
Кадастровый номер:	16:39:161101:319

		подзоны приаэродромной территории запрещается размещать объекты, высота которых превышает ограничения, установленные уполномоченным Правительством Российской Федерации федеральным органом исполнительной власти при установлении соответствующей приаэродромной территории. Для объектов недвижимости, права на которые возникли у граждан или юридических лиц до установления приаэродромной территории, и объектов, в отношении которых выдано разрешение на строительство до установления приаэродромной территории (далее – существующие объекты) в целях сохранения законных прав граждан и юридических лиц и обеспечения безопасности полётов в случае превышения установленных ограничений по предельной абсолютной высоте существующих объектов, на каждый существующий объект необходимо наличие согласования строительства объекта в границах приаэродромной территории, выданного уполномоченным органом (далее – Согласование строительства) и документа, подтверждающего отсутствие влияния объекта капитального строительства на безопасность полётов, в том числе и документа, подтверждающего отсутствие влияния объекта капитального строительства на безопасность полётов, в том числе на работу средств радиотехнического обеспечения полётов воздушных судов, подготовленного специализированной организацией, либо научно-исследовательским институтом гражданской авиации, в соответствии с порядком, установленным действующим законодательством РФ (аэронавигационное рассмотрение).; Реестровый номер границы: 16:39-6.2604; Вид объекта реестра границ: Зона с особыми условиями использования территории; Вид зоны по документу: Третья подзона приаэродромной территории аэродрома гражданской авиации Нижнекамск (Бегишево)
	Весь	вид ограничения (обременения): ограничения прав на земельный участок, предусмотренные статьей 56 Земельного кодекса Российской Федерации; Срок действия: не установлен; реквизиты документа-основания: приказ Росавиации № 661-П от 14.08.2023 г. Об установлении приаэродромной территории аэродрома гражданской авиации Нижнекамск (Бегишево) от 14.08.2023 № 661-П выдан: ФЕДЕРАЛЬНОЕ АГЕНТСТВО ВОЗДУШНОГО ТРАНСПОРТА (Росавиация; приказ Росавиации от 18.02.2020 № 195-П "Об установлении приаэродромной территории аэродрома Бегишево (Нижнекамск)" от 18.02.2020 № 195-П выдан: ФЕДЕРАЛЬНОЕ АГЕНТСТВО ВОЗДУШНОГО ТРАНСПОРТА (Росавиация; Содержание ограничения (обременения): В пределах четвертой подзоны приаэродромной территории запрещается: 1. размещать объекты, создающие помехи в работе наземных средств и систем обслуживания воздушного движения, навигации, посадки и связи, предназначенных для организации воздушного движения и расположенных вне первой подзоны. 2. без согласования с оператором аэродрома размещение объектов, превышающих высотные ограничения: сектор 1 от 204 м до 204 м. сектор 2 от 176 м до 176 м. сектор 3 от 198 м до 198 м; сектор 4 от 191 м до 191 м; сектор 5 от 205 м до 205 м. сектор 6 от 196 м до 196 м. сектор 7 от 219 м до 219 м. сектор 8 от 181 м до 181 м. сектор 9 от 165 м до 165 м. сектор 10 от 198 м до 214 м. сектор 11 от 214 м до 218 м. сектор 12 от 218 м до 223 м. сектор 13 от 223 м до 227 м. сектор 14 от 227 м до 231 м. сектор 15 от 231 м до 236 м. сектор 16 от 236 м до 240 м. сектор 17 от 240 м до 245 м. сектор 18 от 245 м до 249 м. сектор 19 от 249 м до 253 м. сектор 20 от

ДОКУМЕНТ ПОДПИСАН
ЭЛЕКТРОННОЙ ПОДПИСЬЮ
Сертификат: 00BB056B7401CB38D2B3576ACDC8425108
Владелец: ФЕДЕРАЛЬНАЯ СЛУЖБА ГОСУДАРСТВЕННОЙ РЕГИСТРАЦИИ, КАДАСТРА И КАРТОГРАФИИ
Действителен: с 27.06.2023 по 19.09.2024

полное наименование должности		инициалы, фамилия

Земельный участок
вид объекта недвижимости

Лист № 9 раздела 4.1	Всего листов раздела 4.1: 10	Всего разделов: 8	Всего листов выписки: 120

21.06.2024г. № КУВИ-001/2024-165451819	
Кадастровый номер:	16:39:161101:319

		253 м до 258 м. сектор 21 от 258 м до 262 м. сектор 22 от 262 м до 266 м. сектор 23 от 266 м до 271 м. сектор 24 от 271 м до 275 м. сектор 25 от 275 м до 279 м. сектор 26 от 279 м до 284 м. сектор 27 от 284 м до 288 м. сектор 28 от 288 м до 293 м. сектор 29 от 293 м до 297 м. сектор 30 от 297 м до 301 м. сектор 31 от 301 м до 306 м. сектор 32 от 306 м до 310 м. сектор 33 от 310 м до 314 м. сектор 34 от 314 м до 319 м. сектор 35 от 319 м до 323 м. сектор 36 от 323 м до 327 м. сектор 37 от 327 м до 332 м. сектор 38 от 332 м до 336 м. сектор 39 от 196 м до 211 м. сектор 40 от 196 м до 202 м. сектор 41 от 202 м до 209 м. сектор 42 от 209 м до 215 м. сектор 43 от 215 м до 222 м. сектор 44 от 222 м до 228 м. сектор 45 от 228 м до 235 м. сектор 46 от 235 м до 241 м. сектор 47 от 241 м до 248 м. сектор 48 от 248 м до 254 м. сектор 49 от 254 м до 261 м. сектор 50 от 261 м до 266 м. сектор 51 от 336 м до 378 м. сектор 52 от 378 м до 384 м. сектор 53 от 336 м до 404 м. сектор 54 от 404 м до 411 м. сектор 55 от 411 м до 417 м. сектор 56 от 586 м до 597 м. сектор 57 от 597 м до 612 м. сектор 58 от 612 м до 627 м. сектор 59 от 627 м до 642 м. сектор 60 от 642 м до 657 м. сектор 61 от 657 м до 672 м. сектор 62 от 672 м до 687 м. сектор 63 от 687 м до 702 м. сектор 64 от 702 м до 717 м.; Реестровый номер границы: 16:39-6.2600; Вид объекта реестра границ: Зона с особыми условиями использования территории; Вид зоны по документу: Четвёртая подзона Приаэродромной территории АО «АЭРОПОРТ БЕГИШЕВО»»
	Весь	вид ограничения (обременения): ограничения прав на земельный участок, предусмотренные статьей 56 Земельного кодекса Российской Федерации; Срок действия: не установлен; реквизиты документа-основания: приказ Росавиации от 18.02.2020 № 195-П "Об установлении приаэродромной территории аэродрома Бегишево (Нижнекамск)" от 18.02.2020 № 195-П выдан: ФЕДЕРАЛЬНОЕ АГЕНТСТВО ВОЗДУШНОГО ТРАНСПОРТА (Росавиация); Содержание ограничения (обременения): В пределах пятой подзоны приаэродромной территории запрещается: 1. размещать опасные производственные объекты, определенные Федеральным законом "О промышленной безопасности опасных производственных объектов" № 116-ФЗ, функционирование которых может повлиять на безопасность полетов воздушных судов. 2. вводятся ограничения на строительство опасных производственных объектов, не относящихся к инфраструктуре аэропорта: складов нефти и нефтепродуктов, магистральных трубопроводов: газопроводов, нефтепроводов, нефтепродуктопроводов и сооружений на них. 3. магистральные газопроводы и сооружения на них, из которых возможен выброс или утечка газа в атмосферу, должны располагаться за пределами полос воздушных подходов к аэродромам. Другие опасные производственные объекты, определенные Федеральным законом "О промышленной безопасности опасных производственных объектов", функционирование которых может повлиять на безопасность полетов воздушных судов (компрессорные станции магистральных газопроводов, магистральные трубопроводы сжиженных углеводородных газов, склады вооружений и боеприпасов, АЭС и т.п.) должны располагаться на удалении от границы пятой подзоны, определённом с учетом максимального радиуса зон поражения в случаях происшествий техногенного характера на опасных

ДОКУМЕНТ ПОДПИСАН
ЭЛЕКТРОННОЙ ПОДПИСЬЮ
Сертификат: 00BB056B7401CB38D2B3576ACDC8425108
Владелец: ФЕДЕРАЛЬНАЯ СЛУЖБА ГОСУДАРСТВЕННОЙ РЕГИСТРАЦИИ, КАДАСТРА И КАРТОГРАФИИ
Действителен: с 27.06.2023 по 19.09.2024

полное наименование должности		инициалы, фамилия

Земельный участок			
вид объекта недвижимости			
Лист № 10 раздела 4.1	Всего листов раздела 4.1: 10	Всего разделов: 8	Всего листов выписки: 120
21.06.2024г. № КУВИ-001/2024-165451819			
Кадастровый номер:	16:39:161101:319		

		производственных объектах. Отсутствие влияния на безопасность воздушных судов в границах пятой подзоны приаэродромной территории аэродрома устанавливается на основании декларации промышленной безопасности опасного производственного объекта I -II класса, подготовленной в соответствии с Федеральным законом «О промышленной безопасности опасных производственных объектов (с изменениями на 7 марта 2017 года)» № 116-ФЗ. При невозможности соблюдения нормативных расстояний сооружение опасных производственных объектов должно выполняться на основании специальных технических условий (СТУ), разработанных для конкретного объекта капитального строительства, и содержащих дополнительные технические требования, обеспечивающие безопасную эксплуатацию и функционирование объектов и сооружений.; Реестровый номер границы: 16:39-6.2607; Вид объекта реестра границ: Зона с особыми условиями использования территории; Вид зоны по документу: Пятая подзона Приаэродромной территории АО «АЭРОПОРТ БЕГИШЕВО»; Тип зоны: Охранная зона транспорта
	Весь	вид ограничения (обременения): ограничения прав на земельный участок, предусмотренные статьей 56 Земельного кодекса Российской Федерации; Срок действия: не установлен; реквизиты документа-основания: приказ "Об установлении приаэродромной территории аэродрома аэродрома Бегишево (Нижнекамск)" от 18.02.2020 № 195-П выдан: ФЕДЕРАЛЬНОЕ АГЕНТСТВО ВОЗДУШНОГО ТРАНСПОРТА (Росавиация); Содержание ограничения (обременения): в пределах Приаэродромной территории (в целях обеспечения безопасности полетов и исключения вредного воздействия на здоровье людей и деятельность организаций) устанавливается зона с особыми условиями использования территории (ЗОУИТ) в составе семи подзон; Реестровый номер границы: 16:39-6.2605; Вид объекта реестра границ: Зона с особыми условиями использования территории; Вид зоны по документу: Приаэродромная территория аэродрома гражданской авиации Нижнекамск (Бегишево)

ДОКУМЕНТ ПОДПИСАН
ЭЛЕКТРОННОЙ ПОДПИСЬЮ
Сертификат: 00BB056B7401CB38D2B3576ACDC8425108
Владелец: ФЕДЕРАЛЬНАЯ СЛУЖБА ГОСУДАРСТВЕННОЙ РЕГИСТРАЦИИ, КАДАСТРА И КАРТОГРАФИИ
Действителен: с 27.06.2023 по 19.09.2024

полное наименование должности		инициалы, фамилия

Выписка из Единого государственного реестра недвижимости об объекте недвижимости

Сведения о частях земельного участка

Земельный участок
вид объекта недвижимости

Лист № 1 раздела 4.2	Всего листов раздела 4.2: 44	Всего разделов: 8	Всего листов выписки: 120

21.06.2024г. № КУВИ-001/2024-165451819	
Кадастровый номер:	16:39:161101:319

Сведения о характерных точках границы части (частей) земельного участка

Учетный номер части: 16:39:161101:319/1

Система координат

Номер точки	Координаты, м		Описание закрепления на местности	Средняя квадратичная погрешность определения координат характерных точек границ земельного участка, м
	X	Y		
1	2	3	4	5
1	449815.5	2301397.83	-	-
2	449869.87	2301606.79	-	-
3	449886.94	2301672.84	-	-
4	449850.95	2301721.7	-	-
5	449858.88	2301719.92	-	-
6	449873.62	2301717.42	-	-
7	449883.38	2301714.92	-	-
8	449892.88	2301710.42	-	-
9	449896.33	2301709.16	-	-
10	449900.62	2301725.76	-	-
11	449908.55	2301810.98	-	-
12	449926.43	2302042.56	-	-
13	449904.61	2302105.72	-	-
14	449899.29	2302117.47	-	-
15	449870.54	2302180.16	-	-
16	449824.84	2302159.87	-	-
17	449853.79	2302096.73	-	-
18	449855.27	2302093.46	-	-
19	449869.45	2302102.43	-	-
20	449873.21	2302104.09	-	-
21	449870.74	2302109.4	-	-

полное наименование должности		инициалы, фамилия

ДОКУМЕНТ ПОДПИСАН
ЭЛЕКТРОННОЙ ПОДПИСЬЮ
Сертификат: 00BB056B7401CB38D2B3576ACDC8425108
Владелец: ФЕДЕРАЛЬНАЯ СЛУЖБА ГОСУДАРСТВЕННОЙ РЕГИСТРАЦИИ, КАДАСТРА И КАРТОГРАФИИ
Действителен: с 27.06.2023 по 19.09.2024

Земельный участок
вид объекта недвижимости

Лист № 2 раздела 4.2	Всего листов раздела 4.2: 44	Всего разделов: 8	Всего листов выписки: 120

21.06.2024г. № КУВИ-001/2024-165451819	
Кадастровый номер:	16:39:161101:319

1	2	3	4	5
22	449878.35	2302112.98	-	-
23	449887.03	2302094.92	-	-
24	449884.33	2302093.62	-	-
25	449886.02	2302090.19	-	-
26	449860.66	2302079.82	-	-
27	449875.77	2302036.06	-	-
28	449858.73	2301815.22	-	-
29	449851.2	2301734.38	-	-
30	449821.47	2301619.35	-	-
31	449770.11	2301421.98	-	-
1	449815.5	2301397.83	-	-
1	449787.99	2301433.31	-	-
2	449787.99	2301431.31	-	-
3	449785.99	2301431.31	-	-
4	449785.99	2301433.31	-	-
1	449787.99	2301433.31	-	-
1	449800.55	2301481.97	-	-
2	449800.55	2301479.97	-	-
3	449798.55	2301479.97	-	-
4	449798.55	2301481.97	-	-
1	449800.55	2301481.97	-	-
1	449813.06	2301531	-	-
2	449813.06	2301529	-	-
3	449811.06	2301529	-	-
4	449811.06	2301531	-	-
1	449813.06	2301531	-	-
1	449825.58	2301579.68	-	-
2	449825.58	2301577.68	-	-
3	449823.58	2301577.68	-	-

ДОКУМЕНТ ПОДПИСАН
ЭЛЕКТРОННОЙ ПОДПИСЬЮ
Сертификат: 00BB056B7401CB38D2B3576ACDC8425108
Владелец: ФЕДЕРАЛЬНАЯ СЛУЖБА ГОСУДАРСТВЕННОЙ РЕГИСТРАЦИИ, КАДАСТРА И КАРТОГРАФИИ
Действителен: с 27.06.2023 по 19.09.2024

полное наименование должности	инициалы, фамилия

Земельный участок
вид объекта недвижимости

Лист № 3 раздела 4.2	Всего листов раздела 4.2: 44	Всего разделов: 8	Всего листов выписки: 120

21.06.2024г. № КУВИ-001/2024-165451819	
Кадастровый номер:	16:39:161101:319

1	2	3	4	5
4	449823.58	2301579.68	-	-
1	449825.58	2301579.68	-	-
1	449837.34	2301626.19	-	-
2	449837.34	2301624.19	-	-
3	449835.34	2301624.19	-	-
4	449835.34	2301626.19	-	-
1	449837.34	2301626.19	-	-
1	449849.25	2301678.17	-	-
2	449850.45	2301671.28	-	-
3	449843.57	2301670.07	-	-
4	449842.35	2301676.97	-	-
1	449849.25	2301678.17	-	-

ДОКУМЕНТ ПОДПИСАН
ЭЛЕКТРОННОЙ ПОДПИСЬЮ
Сертификат: 00BB056B7401CB38D2B3576ACDC8425108
Владелец: ФЕДЕРАЛЬНАЯ СЛУЖБА ГОСУДАРСТВЕННОЙ РЕГИСТРАЦИИ, КАДАСТРА И КАРТОГРАФИИ
Действителен: с 27.06.2023 по 19.09.2024

полное наименование должности		инициалы, фамилия

Земельный участок			
вид объекта недвижимости			
Лист № 4 раздела 4.2	Всего листов раздела 4.2: 44	Всего разделов: 8	Всего листов выписки: 120

21.06.2024г. № КУВИ-001/2024-165451819	
Кадастровый номер:	16:39:161101:319

Сведения о характерных точках границы части (частей) земельного участка

Учетный номер части: 16:39:161101:319/2

Система координат

Номер точки	Координаты, м		Описание закрепления на местности	Средняя квадратичная погрешность определения координат характерных точек границ земельного участка, м
	X	Y		
1	2	3	4	5
1	449868.05	2302179.06	-	-
2	449845.21	2302168.92	-	-
3	449842.71	2302087.02	-	-
4	449854.06	2302092.69	-	-
5	449865.02	2302099.63	-	-
6	449868.05	2302179.06	-	-
1	449906.94	2301705.28	-	-
2	449920.88	2301700.18	-	-
3	449944.12	2301695.18	-	-
4	449968.62	2301688.18	-	-
5	449991.48	2301682.84	-	-
6	449866.88	2301751.22	-	-
7	449853.01	2301760.26	-	-
8	449860.5	2301981.18	-	-
9	449864.32	2302081.32	-	-
10	449854.11	2302077.14	-	-
11	449847.31	2302073.74	-	-
12	449847.05	2302069.88	-	-
13	449845.05	2302070.01	-	-
14	449845.22	2302072.62	-	-
15	449842.16	2302070.99	-	-
16	449841.79	2302060.54	-	-
17	449844.14	2302061.99	-	-
18	449847.82	2302056.04	-	-

ДОКУМЕНТ ПОДПИСАН
ЭЛЕКТРОННОЙ ПОДПИСЬЮ
Сертификат: 00BB056B7401CB38D2B3576ACDC8425108
Владелец: ФЕДЕРАЛЬНАЯ СЛУЖБА ГОСУДАРСТВЕННОЙ РЕГИСТРАЦИИ, КАДАСТРА И КАРТОГРАФИИ
Действителен: с 27.06.2023 по 19.09.2024

полное наименование должности		инициалы, фамилия

Земельный участок
вид объекта недвижимости

Лист № 5 раздела 4.2	Всего листов раздела 4.2: 44	Всего разделов: 8	Всего листов выписки: 120

21.06.2024г. № КУВИ-001/2024-165451819	
Кадастровый номер:	16:39:161101:319

1	2	3	4	5
19	449841.87	2302052.35	-	-
20	449841.52	2302052.92	-	-
21	449830.8	2301754.57	-	-
22	449833.94	2301748.77	-	-
23	449837.25	2301748.94	-	-
24	449837.34	2301746.95	-	-
25	449834.99	2301746.83	-	-
26	449836.1	2301744.78	-	-
27	449856.43	2301733.12	-	-
28	449906.94	2301705.28	-	-
1	450266.62	2301531.84	-	-
2	450269.37	2301528.68	-	-
3	450278.37	2301519.18	-	-
4	450285.87	2301512.93	-	-
5	450296.12	2301511.43	-	-
6	450302.9	2301511.94	-	-
7	450266.62	2301531.84	-	-

ДОКУМЕНТ ПОДПИСАН
ЭЛЕКТРОННОЙ ПОДПИСЬЮ
Сертификат: 00BB056B7401CB38D2B3576ACDC8425108
Владелец: ФЕДЕРАЛЬНАЯ СЛУЖБА ГОСУДАРСТВЕННОЙ РЕГИСТРАЦИИ, КАДАСТРА И КАРТОГРАФИИ
Действителен: с 27.06.2023 по 19.09.2024

полное наименование должности	инициалы, фамилия

Земельный участок			
вид объекта недвижимости			
Лист № 6 раздела 4.2	Всего листов раздела 4.2: 44	Всего разделов: 8	Всего листов выписки: 120

21.06.2024г. № КУВИ-001/2024-165451819	
Кадастровый номер:	16:39:161101:319

Сведения о характерных точках границы части (частей) земельного участка

Учетный номер части: 16:39:161101:319/3

Система координат

Номер точки	Координаты, м		Описание закрепления на местности	Средняя квадратичная погрешность определения координат характерных точек границ земельного участка, м
	X	Y		
1	2	3	4	5
1	449903.12	2301650.87	-	-
2	449871.46	2301693.86	-	-
3	449849.2	2301589.14	-	-
4	449812.29	2301399.54	-	-
5	449849.22	2301379.89	-	-
6	449888.4	2301581.16	-	-
1	449903.12	2301650.87	-	-
1	449876.32	2301716.73	-	-
2	449883.38	2301714.92	-	-
3	449892.88	2301710.42	-	-
4	449914.07	2301702.67	-	-
5	449971.86	2301976.3	-	-
6	449937.69	2302113.96	-	-
7	449923.54	2302113.33	-	-
8	449914.43	2302112.9	-	-
9	449914.42	2302112.92	-	-
10	449914.38	2302112.92	-	-
11	449908.38	2302124.17	-	-
12	449906.62	2302127.42	-	-
13	449880.66	2302178	-	-
14	449931.34	2301975.57	-	-
1	449876.32	2301716.73	-	-

полное наименование должности		инициалы, фамилия

ДОКУМЕНТ ПОДПИСАН
ЭЛЕКТРОННОЙ ПОДПИСЬЮ
Сертификат: 00BB056B7401CB38D2B3576ACDC8425108
Владелец: ФЕДЕРАЛЬНАЯ СЛУЖБА ГОСУДАРСТВЕННОЙ РЕГИСТРАЦИИ, КАДАСТРА И КАРТОГРАФИИ
Действителен: с 27.06.2023 по 19.09.2024

Земельный участок			
вид объекта недвижимости			
Лист № 7 раздела 4.2	Всего листов раздела 4.2: 44	Всего разделов: 8	Всего листов выписки: 120

21.06.2024г. № КУВИ-001/2024-165451819	
Кадастровый номер:	16:39:161101:319

Сведения о характерных точках границы части (частей) земельного участка

Учетный номер части: 16:39:161101:319/4

Система координат

Номер точки	Координаты, м		Описание закрепления на местности	Средняя квадратичная погрешность определения координат характерных точек границ земельного участка, м
	X	Y		
1	2	3	4	5
1	449792.27	2301410.19	-	-
2	449797.27	2301429.66	-	-
3	449809.82	2301478.33	-	-
4	449822.34	2301527.36	-	-
5	449834.85	2301576.05	-	-
6	449846.61	2301622.55	-	-
7	449859.59	2301672.45	-	-
8	449851.06	2301709.38	-	-
9	449841.83	2301748.81	-	-
10	449841.76	2301793.81	-	-
11	449841.89	2301897.98	-	-
12	449841.97	2301947.47	-	-
13	449841.93	2301974.23	-	-
14	449841.88	2302018.6	-	-
15	449841.9	2302046.51	-	-
16	449841.81	2302052.44	-	-
17	449838.18	2302058.31	-	-
18	449841.69	2302060.48	-	-
19	449841.58	2302067.93	-	-
20	449841.59	2302070.69	-	-
21	449839.19	2302069.41	-	-
22	449833.36	2302082.35	-	-
23	449841.79	2302086.56	-	-
24	449841.97	2302123.81	-	-

ДОКУМЕНТ ПОДПИСАН
ЭЛЕКТРОННОЙ ПОДПИСЬЮ
Сертификат: 00BB056B7401CB38D2B3576ACDC8425108
Владелец: ФЕДЕРАЛЬНАЯ СЛУЖБА ГОСУДАРСТВЕННОЙ РЕГИСТРАЦИИ, КАДАСТРА И КАРТОГРАФИИ
Действителен: с 27.06.2023 по 19.09.2024

полное наименование должности	инициалы, фамилия

Земельный участок
вид объекта недвижимости

Лист № 8 раздела 4.2	Всего листов раздела 4.2: 44	Всего разделов: 8	Всего листов выписки: 120

21.06.2024г. № КУВИ-001/2024-165451819	
Кадастровый номер:	16:39:161101:319

1	2	3	4	5
25	449842.45	2302149.53	-	-
26	449838.47	2302165.92	-	-
27	449818.78	2302157.18	-	-
28	449821.21	2302147.19	-	-
29	449820.77	2302124.07	-	-
30	449820.55	2302079.58	-	-
31	449820.39	2302071.41	-	-
32	449820.38	2302067.81	-	-
33	449820.7	2302046.35	-	-
34	449820.68	2302018.6	-	-
35	449820.73	2301974.19	-	-
36	449820.77	2301947.47	-	-
37	449820.69	2301898	-	-
38	449820.56	2301793.81	-	-
39	449820.63	2301746.35	-	-
40	449830.42	2301704.58	-	-
41	449837.77	2301672.75	-	-
42	449826.07	2301627.81	-	-
43	449814.31	2301581.29	-	-
44	449801.8	2301532.62	-	-
45	449789.28	2301483.59	-	-
46	449776.73	2301434.94	-	-
47	449773	2301420.44	-	-
1	449792.27	2301410.19	-	-
1	449787.99	2301433.31	-	-
2	449787.99	2301431.31	-	-
3	449785.99	2301431.31	-	-
4	449785.99	2301433.31	-	-
1	449787.99	2301433.31	-	-

ДОКУМЕНТ ПОДПИСАН
ЭЛЕКТРОННОЙ ПОДПИСЬЮ
Сертификат: 00BB056B7401CB38D2B3576ACDC8425108
Владелец: ФЕДЕРАЛЬНАЯ СЛУЖБА ГОСУДАРСТВЕННОЙ РЕГИСТРАЦИИ, КАДАСТРА И КАРТОГРАФИИ
Действителен: с 27.06.2023 по 19.09.2024

полное наименование должности		инициалы, фамилия

Земельный участок
вид объекта недвижимости

Лист № 9 раздела 4.2	Всего листов раздела 4.2: 44	Всего разделов: 8	Всего листов выписки: 120

21.06.2024г. № КУВИ-001/2024-165451819	
Кадастровый номер:	16:39:161101:319

1	2	3	4	5
1	449800.55	2301481.97	-	-
2	449800.55	2301479.97	-	-
3	449798.55	2301479.97	-	-
4	449798.55	2301481.97	-	-
1	449800.55	2301481.97	-	-
1	449813.06	2301531	-	-
2	449813.06	2301529	-	-
3	449811.06	2301529	-	-
4	449811.06	2301531	-	-
1	449813.06	2301531	-	-
1	449825.58	2301579.68	-	-
2	449825.58	2301577.68	-	-
3	449823.58	2301577.68	-	-
4	449823.58	2301579.68	-	-
1	449825.58	2301579.68	-	-
1	449837.34	2301626.19	-	-
2	449837.34	2301624.19	-	-
3	449835.34	2301624.19	-	-
4	449835.34	2301626.19	-	-
1	449837.34	2301626.19	-	-
1	449849.25	2301678.17	-	-
2	449850.45	2301671.28	-	-
3	449843.57	2301670.07	-	-
4	449842.35	2301676.97	-	-
1	449849.25	2301678.17	-	-
1	449841.73	2301707.99	-	-
2	449841.73	2301705.99	-	-
3	449839.73	2301705.99	-	-
4	449839.73	2301707.99	-	-

ДОКУМЕНТ ПОДПИСАН
ЭЛЕКТРОННОЙ ПОДПИСЬЮ
Сертификат: 00BB056B7401CB38D2B3576ACDC8425108
Владелец: ФЕДЕРАЛЬНАЯ СЛУЖБА ГОСУДАРСТВЕННОЙ РЕГИСТРАЦИИ, КАДАСТРА И КАРТОГРАФИИ
Действителен: с 27.06.2023 по 19.09.2024

полное наименование должности	инициалы, фамилия

Земельный участок
вид объекта недвижимости

Лист № 10 раздела 4.2	Всего листов раздела 4.2: 44	Всего разделов: 8	Всего листов выписки: 120

21.06.2024г. № КУВИ-001/2024-165451819	
Кадастровый номер:	16:39:161101:319

1	2	3	4	5
1	449841.73	2301707.99	-	-
1	449829.25	2301748.54	-	-
2	449837.25	2301748.94	-	-
3	449837.34	2301746.95	-	-
4	449829.36	2301746.54	-	-
1	449829.25	2301748.54	-	-
1	449832.15	2301794.82	-	-
2	449832.15	2301792.82	-	-
3	449830.15	2301792.82	-	-
4	449830.15	2301794.82	-	-
1	449832.15	2301794.82	-	-
1	449832.28	2301899	-	-
2	449832.28	2301897	-	-
3	449830.28	2301897	-	-
4	449830.28	2301899	-	-
1	449832.28	2301899	-	-
1	449832.37	2301948.48	-	-
2	449832.37	2301946.48	-	-
3	449830.37	2301946.48	-	-
4	449830.37	2301948.48	-	-
1	449832.37	2301948.48	-	-
1	449832.32	2301975.22	-	-
2	449832.32	2301973.22	-	-
3	449830.32	2301973.22	-	-
4	449830.32	2301975.22	-	-
1	449832.32	2301975.22	-	-
1	449832.28	2302019.61	-	-
2	449832.28	2302017.61	-	-
3	449830.28	2302017.61	-	-

ДОКУМЕНТ ПОДПИСАН
ЭЛЕКТРОННОЙ ПОДПИСЬЮ
Сертификат: 00BB056B7401CB38D2B3576ACDC8425108
Владелец: ФЕДЕРАЛЬНАЯ СЛУЖБА ГОСУДАРСТВЕННОЙ РЕГИСТРАЦИИ, КАДАСТРА И КАРТОГРАФИИ
Действителен: с 27.06.2023 по 19.09.2024

полное наименование должности	инициалы, фамилия

Земельный участок
вид объекта недвижимости

Лист № 11 раздела 4.2	Всего листов раздела 4.2: 44	Всего разделов: 8	Всего листов выписки: 120

21.06.2024г. № КУВИ-001/2024-165451819	
Кадастровый номер:	16:39:161101:319

1	2	3	4	5
4	449830.28	2302019.61	-	-
1	449832.28	2302019.61	-	-
1	449837.06	2302048.17	-	-
2	449837.28	2302046.18	-	-
3	449829.33	2302045.3	-	-
4	449829.11	2302047.29	-	-
1	449837.06	2302048.17	-	-
1	449832	2302069.98	-	-
2	449832.26	2302061.99	-	-
3	449830.26	2302061.92	-	-
4	449830	2302069.91	-	-
1	449832	2302069.98	-	-
1	449831.98	2302072.3	-	-
2	449831.98	2302070.3	-	-
3	449829.98	2302070.3	-	-
4	449829.98	2302072.3	-	-
1	449831.98	2302072.3	-	-
1	449832.15	2302080.46	-	-
2	449832.15	2302078.46	-	-
3	449830.15	2302078.46	-	-
4	449830.15	2302080.46	-	-
1	449832.15	2302080.46	-	-
1	449830.34	2302125.91	-	-
2	449832.34	2302125.96	-	-
3	449832.53	2302117.96	-	-
4	449830.53	2302117.92	-	-
1	449830.34	2302125.91	-	-

полное наименование должности		инициалы, фамилия

ДОКУМЕНТ ПОДПИСАН
ЭЛЕКТРОННОЙ ПОДПИСЬЮ
Сертификат: 00BB056B7401CB38D2B3576ACDC8425108
Владелец: ФЕДЕРАЛЬНАЯ СЛУЖБА ГОСУДАРСТВЕННОЙ РЕГИСТРАЦИИ, КАДАСТРА И КАРТОГРАФИИ
Действителен: с 27.06.2023 по 19.09.2024

Земельный участок
вид объекта недвижимости

Лист № 12 раздела 4.2	Всего листов раздела 4.2: 44	Всего разделов: 8	Всего листов выписки: 120

21.06.2024г. № КУВИ-001/2024-165451819	
Кадастровый номер:	16:39:161101:319

Сведения о характерных точках границы части (частей) земельного участка

Учетный номер части: 16:39:161101:319/5

Система координат

Номер точки	Координаты, м		Описание закрепления на местности	Средняя квадратичная погрешность определения координат характерных точек границ земельного участка, м
	X	Y		
1	2	3	4	5
1	450441.87	2301452.18	-	-
2	450449.87	2301445.43	-	-
3	450458.12	2301433.18	-	-
4	450485.6	2301444.35	-	-
5	450494.71	2301440.84	-	-
6	450494.72	2301440.85	-	-
7	450505.64	2301463	-	-
8	450516.67	2301482.12	-	-
9	450521	2301491.77	-	-
10	450525.9	2301502.43	-	-
11	450529.48	2301508.17	-	-
12	450539.84	2301524.38	-	-
13	450542.62	2301528.8	-	-
14	450549.71	2301569.48	-	-
15	450549.62	2301576.55	-	-
16	450545.85	2301592.52	-	-
17	450540.84	2301607.28	-	-
18	450538.93	2301620.24	-	-
19	450538.83	2301633.3	-	-
20	450538.5	2301651.09	-	-
21	450538.5	2301651.1	-	-
22	450536.29	2301654.79	-	-
23	450538.85	2301656.38	-	-
24	450539.96	2301673.05	-	-

ДОКУМЕНТ ПОДПИСАН
ЭЛЕКТРОННОЙ ПОДПИСЬЮ
Сертификат: 00BB056B7401CB38D2B3576ACDC8425108
Владелец: ФЕДЕРАЛЬНАЯ СЛУЖБА ГОСУДАРСТВЕННОЙ РЕГИСТРАЦИИ, КАДАСТРА И КАРТОГРАФИИ
Действителен: с 27.06.2023 по 19.09.2024

полное наименование должности	инициалы, фамилия

Земельный участок
вид объекта недвижимости

Лист № 13 раздела 4.2	Всего листов раздела 4.2: 44	Всего разделов: 8	Всего листов выписки: 120

21.06.2024г. № КУВИ-001/2024-165451819	
Кадастровый номер:	16:39:161101:319

1	2	3	4	5
25	450541.47	2301686.05	-	-
26	450545.27	2301714.01	-	-
27	450549.96	2301729.66	-	-
28	450552.63	2301738.42	-	-
29	450557.45	2301750.6	-	-
30	450564.24	2301766.12	-	-
31	450572.05	2301776.63	-	-
32	450582.64	2301788.68	-	-
33	450599.57	2301803.18	-	-
34	450609.81	2301811.3	-	-
35	450617.63	2301817.16	-	-
36	450618.15	2301817.96	-	-
37	450625.96	2301828.47	-	-
38	450631.86	2301835.6	-	-
39	450636.09	2301841.93	-	-
40	450639.95	2301850.31	-	-
41	450643.31	2301859.03	-	-
42	450648.13	2301871.19	-	-
43	450655.69	2301886.15	-	-
44	450658.26	2301889.75	-	-
45	450666.72	2301901.15	-	-
46	450674.54	2301911.66	-	-
47	450682.67	2301920.06	-	-
48	450695.58	2301931.54	-	-
49	450705.82	2301939.66	-	-
50	450737.01	2301957.94	-	-
51	450751.71	2301966.46	-	-
52	450757.9	2301971.2	-	-
53	450766.82	2301982.01	-	-

ДОКУМЕНТ ПОДПИСАН
ЭЛЕКТРОННОЙ ПОДПИСЬЮ
Сертификат: 00BB056B7401CB38D2B3576ACDC8425108
Владелец: ФЕДЕРАЛЬНАЯ СЛУЖБА ГОСУДАРСТВЕННОЙ РЕГИСТРАЦИИ, КАДАСТРА И КАРТОГРАФИИ
Действителен: с 27.06.2023 по 19.09.2024

полное наименование должности		инициалы, фамилия

Земельный участок
вид объекта недвижимости

Лист № 14 раздела 4.2	Всего листов раздела 4.2: 44	Всего разделов: 8	Всего листов выписки: 120

21.06.2024г. № КУВИ-001/2024-165451819	
Кадастровый номер:	16:39:161101:319

1	2	3	4	5
54	450766.68	2301982.67	-	-
55	450762.9	2301999.2	-	-
56	450760.99	2302012.16	-	-
57	450762.51	2302025.17	-	-
58	450763.24	2302029.88	-	-
59	450764.64	2302041.82	-	-
60	450769.45	2302053.99	-	-
61	450777.26	2302064.51	-	-
62	450786.61	2302072.95	-	-
63	450796.85	2302081.07	-	-
64	450808.65	2302087.75	-	-
65	450824.27	2302095.54	-	-
66	450827.16	2302097.86	-	-
67	450838.29	2302112.29	-	-
68	450852.55	2302128.69	-	-
69	450856.12	2302133.57	-	-
71	450886.63	2302168.74	-	-
70	450863.92	2302144.08	-	-
72	450898.07	2302183.21	-	-
73	450907.36	2302196.64	-	-
74	450915.17	2302207.14	-	-
75	450920.7	2302212.89	-	-
76	450924.84	2302220.67	-	-
77	450929.97	2302230.57	-	-
78	450941.56	2302252.9	-	-
79	450947.91	2302265.52	-	-
80	450956.5	2302281.66	-	-
81	450971.64	2302305.57	-	-
82	450979.45	2302316.08	-	-

ДОКУМЕНТ ПОДПИСАН
ЭЛЕКТРОННОЙ ПОДПИСЬЮ
Сертификат: 00BB056B7401CB38D2B3576ACDC8425108
Владелец: ФЕДЕРАЛЬНАЯ СЛУЖБА ГОСУДАРСТВЕННОЙ РЕГИСТРАЦИИ, КАДАСТРА И КАРТОГРАФИИ
Действителен: с 27.06.2023 по 19.09.2024

полное наименование должности	инициалы, фамилия

Земельный участок
вид объекта недвижимости

Лист № 15 раздела 4.2	Всего листов раздела 4.2: 44	Всего разделов: 8	Всего листов выписки: 120

21.06.2024г. № КУВИ-001/2024-165451819	
Кадастровый номер:	16:39:161101:319

1	2	3	4	5
83	450991.7	2302329.94	-	-
84	451009.09	2302351.58	-	-
85	451017.89	2302362.36	-	-
86	451028.13	2302370.48	-	-
87	451035.72	2302375.6	-	-
88	451052.42	2302390.16	-	-
89	451068.24	2302407.01	-	-
90	451081.18	2302421.43	-	-
91	451090.74	2302434.89	-	-
92	451099.32	2302451.1	-	-
93	451111.57	2302469.08	-	-
94	451117.93	2302479.87	-	-
95	451125.73	2302490.38	-	-
96	451137.99	2302501.22	-	-
97	451145.15	2302506.89	-	-
98	451156.25	2302515.72	-	-
99	451165.51	2302527.16	-	-
100	451176.3	2302542.41	-	-
101	451184.12	2302552.93	-	-
102	451197.48	2302570.9	-	-
103	451214.97	2302592.52	-	-
104	451234.27	2302612.96	-	-
105	451239.82	2302621.1	-	-
106	451248.5	2302639.02	-	-
107	451256.3	2302649.53	-	-
108	451268.56	2302660.38	-	-
109	451278.81	2302668.49	-	-
110	451296.51	2302679.12	-	-
111	451298.15	2302680.44	-	-

полное наименование должности		инициалы, фамилия

ДОКУМЕНТ ПОДПИСАН
ЭЛЕКТРОННОЙ ПОДПИСЬЮ
Сертификат: 00BB056B7401CB38D2B3576ACDC8425108
Владелец: ФЕДЕРАЛЬНАЯ СЛУЖБА ГОСУДАРСТВЕННОЙ РЕГИСТРАЦИИ, КАДАСТРА И КАРТОГРАФИИ
Действителен: с 27.06.2023 по 19.09.2024

Земельный участок
вид объекта недвижимости

Лист № 16 раздела 4.2	Всего листов раздела 4.2: 44	Всего разделов: 8	Всего листов выписки: 120

21.06.2024г. № КУВИ-001/2024-165451819	
Кадастровый номер:	16:39:161101:319

1	2	3	4	5
112	451301.75	2302686.05	-	-
113	451311.56	2302706.42	-	-
114	451328.95	2302736.31	-	-
115	451332.19	2302742.49	-	-
116	451347.34	2302771.63	-	-
117	451360.6	2302794.96	-	-
118	451368.4	2302805.47	-	-
119	451385.35	2302827.03	-	-
120	451395.59	2302835.15	-	-
121	451400.43	2302838.97	-	-
122	451417.54	2302856.03	-	-
123	451440.79	2302878.04	-	-
124	451437.87	2302893.28	-	-
125	451433.31	2302916.37	-	-
126	451431.32	2302927.48	-	-
127	451427.55	2302948.29	-	-
128	451425.65	2302961.25	-	-
129	451425.33	2302982.63	-	-
130	451425.78	2302992.6	-	-
131	451428.1	2303024.71	-	-
132	451432.48	2303066.11	-	-
133	451430.96	2303076.47	-	-
134	451430.72	2303094.3	-	-
135	451420.94	2303124.65	-	-
136	451413.15	2303144.11	-	-
137	451395.73	2303173.34	-	-
138	451386.48	2303189.93	-	-
139	451342.42	2303145.59	-	-
140	451344.16	2303142.47	-	-

полное наименование должности		инициалы, фамилия

ДОКУМЕНТ ПОДПИСАН
ЭЛЕКТРОННОЙ ПОДПИСЬЮ
Сертификат: 00BB056B7401CB38D2B3576ACDC8425108
Владелец: ФЕДЕРАЛЬНАЯ СЛУЖБА ГОСУДАРСТВЕННОЙ РЕГИСТРАЦИИ, КАДАСТРА И КАРТОГРАФИИ
Действителен: с 27.06.2023 по 19.09.2024

Земельный участок
вид объекта недвижимости

Лист № 17 раздела 4.2	Всего листов раздела 4.2: 44	Всего разделов: 8	Всего листов выписки: 120

21.06.2024г. № КУВИ-001/2024-165451819	
Кадастровый номер:	16:39:161101:319

1	2	3	4	5
141	451360.22	2303115.52	-	-
142	451363.14	2303108.21	-	-
143	451370.77	2303084.55	-	-
144	451370.89	2303075.58	-	-
145	451374.69	2303049.66	-	-
146	451376.82	2303036.98	-	-
147	451377.08	2303019.87	-	-
148	451375.73	2302991.86	-	-
149	451375.28	2302981.89	-	-
150	451375.6	2302960.51	-	-
151	451379.39	2302934.59	-	-
152	451383.16	2302913.78	-	-
153	451385.16	2302902.67	-	-
154	451386.54	2302895.65	-	-
155	451381.61	2302890.98	-	-
156	451364.71	2302874.09	-	-
157	451349.42	2302861.98	-	-
158	451332.48	2302840.42	-	-
159	451316.87	2302819.4	-	-
160	451303.62	2302796.07	-	-
161	451288.46	2302766.92	-	-
162	451285.22	2302760.75	-	-
163	451267.84	2302730.86	-	-
164	451260.75	2302716.14	-	-
165	451253.14	2302711.57	-	-
166	451232.64	2302695.32	-	-
167	451220.37	2302684.48	-	-
168	451204.77	2302663.46	-	-
169	451196.03	2302645.46	-	-

ДОКУМЕНТ ПОДПИСАН
ЭЛЕКТРОННОЙ ПОДПИСЬЮ
Сертификат: 00BB056B7401CB38D2B3576ACDC8425108
Владелец: ФЕДЕРАЛЬНАЯ СЛУЖБА ГОСУДАРСТВЕННОЙ РЕГИСТРАЦИИ, КАДАСТРА И КАРТОГРАФИИ
Действителен: с 27.06.2023 по 19.09.2024

полное наименование должности	инициалы, фамилия

Земельный участок
вид объекта недвижимости

Лист № 18 раздела 4.2	Всего листов раздела 4.2: 44	Всего разделов: 8	Всего листов выписки: 120

21.06.2024г. № КУВИ-001/2024-165451819	
Кадастровый номер:	16:39:161101:319

1	2	3	4	5
170	451179.04	2302627.47	-	-
171	451161.55	2302605.84	-	-
172	451148.19	2302587.87	-	-
173	451132.58	2302566.85	-	-
174	451126.69	2302558.54	-	-
175	451120.32	2302550.67	-	-
176	451109.24	2302541.84	-	-
177	451102.06	2302536.16	-	-
178	451089.81	2302525.32	-	-
179	451074.2	2302504.3	-	-
180	451067.84	2302493.52	-	-
181	451055.59	2302475.54	-	-
182	451047.01	2302459.33	-	-
183	451043.61	2302454.53	-	-
184	451032.31	2302441.95	-	-
185	451016.49	2302425.11	-	-
186	451005.95	2302415.89	-	-
187	451002.47	2302413.56	-	-
188	450981.96	2302397.31	-	-
189	450973.16	2302386.53	-	-
190	450955.78	2302364.9	-	-
191	450943.52	2302351.02	-	-
192	450927.92	2302330	-	-
193	450912.77	2302306.1	-	-
194	450904.19	2302289.95	-	-
195	450897.83	2302277.33	-	-
196	450886.24	2302255.01	-	-
197	450881.12	2302245.1	-	-
198	450879.86	2302242.74	-	-

ДОКУМЕНТ ПОДПИСАН
ЭЛЕКТРОННОЙ ПОДПИСЬЮ
Сертификат: 00BB056B7401CB38D2B3576ACDC8425108
Владелец: ФЕДЕРАЛЬНАЯ СЛУЖБА ГОСУДАРСТВЕННОЙ РЕГИСТРАЦИИ, КАДАСТРА И КАРТОГРАФИИ
Действителен: с 27.06.2023 по 19.09.2024

полное наименование должности	инициалы, фамилия

Земельный участок
вид объекта недвижимости

Лист № 19 раздела 4.2	Всего листов раздела 4.2: 44	Всего разделов: 8	Всего листов выписки: 120

21.06.2024г. № КУВИ-001/2024-165451819	
Кадастровый номер:	16:39:161101:319

1	2	3	4	5
199	450879.23	2302242.1	-	-
201	450857.9	2302212.77	-	-
200	450863.64	2302221.07	-	-
202	450850.7	2302203.69	-	-
203	450827.99	2302179.03	-	-
204	450816.18	2302163.12	-	-
205	450802.36	2302147.24	-	-
206	450793.91	2302136.28	-	-
207	450782.99	2302130.83	-	-
208	450771.19	2302124.15	-	-
209	450750.68	2302107.9	-	-
210	450741.33	2302099.45	-	-
211	450725.73	2302078.43	-	-
212	450716.09	2302054.08	-	-
213	450714.7	2302042.15	-	-
214	450713.96	2302037.42	-	-
215	450710.93	2302011.41	-	-
216	450712.37	2302001.61	-	-
217	450711.34	2302001.02	-	-
218	450680.16	2301982.74	-	-
219	450659.65	2301966.49	-	-
220	450646.74	2301955.01	-	-
221	450638.6	2301946.62	-	-
222	450623.01	2301925.6	-	-
223	450614.54	2301914.18	-	-
224	450611.97	2301910.59	-	-
225	450604.4	2301895.64	-	-
226	450595.54	2301873.25	-	-
227	450592.37	2301866.37	-	-

ДОКУМЕНТ ПОДПИСАН
ЭЛЕКТРОННОЙ ПОДПИСЬЮ
Сертификат: 00BB056B7401CB38D2B3576ACDC8425108
Владелец: ФЕДЕРАЛЬНАЯ СЛУЖБА ГОСУДАРСТВЕННОЙ РЕГИСТРАЦИИ, КАДАСТРА И КАРТОГРАФИИ
Действителен: с 27.06.2023 по 19.09.2024

полное наименование должности	инициалы, фамилия

Земельный участок
вид объекта недвижимости

Лист № 20 раздела 4.2	Всего листов раздела 4.2: 44	Всего разделов: 8	Всего листов выписки: 120

21.06.2024г. № КУВИ-001/2024-165451819	
Кадастровый номер:	16:39:161101:319

1	2	3	4	5
228	450591.92	2301865.7	-	-
229	450590.03	2301863.42	-	-
230	450582.16	2301852.81	-	-
231	450563.63	2301838.13	-	-
232	450546.71	2301823.62	-	-
233	450536.13	2301811.58	-	-
234	450520.52	2301790.56	-	-
235	450513.72	2301775.03	-	-
236	450504.08	2301750.69	-	-
237	450501.41	2301741.92	-	-
238	450496.72	2301726.28	-	-
239	450492.93	2301698.31	-	-
240	450489.91	2301672.3	-	-
241	450488.45	2301650.35	-	-
242	450488.78	2301632.56	-	-
243	450488.88	2301619.5	-	-
244	450492.68	2301593.58	-	-
245	450497.69	2301578.81	-	-
246	450498.48	2301575.49	-	-
247	450498.19	2301574.41	-	-
248	450490.15	2301558.12	-	-
249	450487.37	2301553.69	-	-
250	450477	2301537.49	-	-
251	450473.44	2301531.75	-	-
253	450464.2	2301511.43	-	-
252	450468.53	2301521.09	-	-
254	450453.17	2301492.32	-	-
255	450442.25	2301470.18	-	-
256	450433.32	2301457.31	-	-

ДОКУМЕНТ ПОДПИСАН
ЭЛЕКТРОННОЙ ПОДПИСЬЮ
Сертификат: 00BB056B7401CB38D2B3576ACDC8425108
Владелец: ФЕДЕРАЛЬНАЯ СЛУЖБА ГОСУДАРСТВЕННОЙ РЕГИСТРАЦИИ, КАДАСТРА И КАРТОГРАФИИ
Действителен: с 27.06.2023 по 19.09.2024

полное наименование должности	инициалы, фамилия

Земельный участок
вид объекта недвижимости

Лист № 21 раздела 4.2	Всего листов раздела 4.2: 44	Всего разделов: 8	Всего листов выписки: 120

21.06.2024г. № КУВИ-001/2024-165451819	
Кадастровый номер:	16:39:161101:319

1	2	3	4	5
1	450441.87	2301452.18	-	-

ДОКУМЕНТ ПОДПИСАН
ЭЛЕКТРОННОЙ ПОДПИСЬЮ
Сертификат: 00BB056B7401CB38D2B3576ACDC8425108
Владелец: ФЕДЕРАЛЬНАЯ СЛУЖБА ГОСУДАРСТВЕННОЙ РЕГИСТРАЦИИ, КАДАСТРА И КАРТОГРАФИИ
Действителен: с 27.06.2023 по 19.09.2024

полное наименование должности		инициалы, фамилия

Земельный участок			
вид объекта недвижимости			
Лист № 22 раздела 4.2	Всего листов раздела 4.2: 44	Всего разделов: 8	Всего листов выписки: 120

21.06.2024г. № КУВИ-001/2024-165451819	
Кадастровый номер:	16:39:161101:319

Сведения о характерных точках границы части (частей) земельного участка

Учетный номер части: 16:39:161101:319/6

Система координат

Номер точки	Координаты, м		Описание закрепления на местности	Средняя квадратичная погрешность определения координат характерных точек границ земельного участка, м
	X	Y		
1	2	3	4	5
1	450245.11	2301184.4	-	-
2	450247.99	2301182.6	-	-
3	450248.04	2301182.65	-	-
4	450245.81	2301185.67	-	-
1	450245.11	2301184.4	-	-
1	450545.66	2301593.08	-	-
2	450540.84	2301607.28	-	-
3	450538.93	2301620.24	-	-
4	450538.83	2301633.3	-	-
5	450538.5	2301651.09	-	-
6	450538.5	2301651.1	-	-
7	450536.29	2301654.79	-	-
8	450538.85	2301656.38	-	-
9	450539.96	2301673.05	-	-
10	450541.29	2301684.49	-	-
11	450534.63	2301684.19	-	-
12	450518.29	2301674.08	-	-
13	450405.37	2301471.67	-	-
14	450409.12	2301469.68	-	-
15	450429.37	2301459.68	-	-
16	450441.87	2301452.18	-	-
17	450449.87	2301445.43	-	-
18	450457.26	2301434.46	-	-
1	450545.66	2301593.08	-	-

ДОКУМЕНТ ПОДПИСАН
ЭЛЕКТРОННОЙ ПОДПИСЬЮ
Сертификат: 00BB056B7401CB38D2B3576ACDC8425108
Владелец: ФЕДЕРАЛЬНАЯ СЛУЖБА ГОСУДАРСТВЕННОЙ РЕГИСТРАЦИИ, КАДАСТРА И КАРТОГРАФИИ
Действителен: с 27.06.2023 по 19.09.2024

полное наименование должности	инициалы, фамилия

Земельный участок
вид объекта недвижимости

Лист № 23 раздела 4.2	Всего листов раздела 4.2: 44	Всего разделов: 8	Всего листов выписки: 120

21.06.2024г. № КУВИ-001/2024-165451819	
Кадастровый номер:	16:39:161101:319

Сведения о характерных точках границы части (частей) земельного участка

Учетный номер части: 16:39:161101:319/7

Система координат

Номер точки	Координаты, м		Описание закрепления на местности	Средняя квадратичная погрешность определения координат характерных точек границ земельного участка, м
	X	Y		
1	2	3	4	5
1	450427.49	2302304.65	-	-
2	450384.12	2302287.68	-	-
3	450219.83	2302228.17	-	-
4	450135.62	2302197.67	-	-
5	450111.38	2302194.92	-	-
6	450104.12	2302194.17	-	-
7	450094.88	2302193.17	-	-
8	449987.38	2302135.42	-	-
9	449958.88	2302120.17	-	-
10	449948.12	2302114.42	-	-
11	449923.54	2302113.33	-	-
12	449914.43	2302112.9	-	-
13	449914.42	2302112.92	-	-
14	449914.38	2302112.92	-	-
15	449908.38	2302124.17	-	-
16	449906.62	2302127.42	-	-
17	449877.88	2302183.42	-	-
18	449815.38	2302155.67	-	-
19	449795.5	2302146.99	-	-
20	449785.75	2302142.67	-	-
21	449776.67	2302136.91	-	-
22	449775.12	2302135.92	-	-
23	449717.63	2302099.42	-	-
24	449683.31	2302069.63	-	-

ДОКУМЕНТ ПОДПИСАН
ЭЛЕКТРОННОЙ ПОДПИСЬЮ
Сертификат: 00BB056B7401CB38D2B3576ACDC8425108
Владелец: ФЕДЕРАЛЬНАЯ СЛУЖБА ГОСУДАРСТВЕННОЙ РЕГИСТРАЦИИ, КАДАСТРА И КАРТОГРАФИИ
Действителен: с 27.06.2023 по 19.09.2024

полное наименование должности	инициалы, фамилия

Земельный участок
вид объекта недвижимости

Лист № 24 раздела 4.2	Всего листов раздела 4.2: 44	Всего разделов: 8	Всего листов выписки: 120

21.06.2024г. № КУВИ-001/2024-165451819	
Кадастровый номер:	16:39:161101:319

1	2	3	4	5
25	449661.44	2302050.58	-	-
26	449646.38	2302037.42	-	-
27	449636.38	2302025.47	-	-
28	449609.75	2301993.47	-	-
29	449593.38	2301973.67	-	-
30	449583.09	2301956.51	-	-
31	449576.76	2301945.88	-	-
32	449569.38	2301933.42	-	-
33	449565.38	2301926.67	-	-
34	449564.38	2301924.92	-	-
35	449562.86	2301922.41	-	-
36	449639.36	2301896.09	-	-
37	449842.25	2301852.25	-	-
38	449977.32	2301855.27	-	-
39	450106.69	2301888.85	-	-
40	450228	2301953.42	-	-
41	450332.09	2302045.39	-	-
42	450392.82	2302130.45	-	-
43	450424.64	2302212.12	-	-
44	450427.49	2302304.65	-	-
1	449833.36	2302082.35	-	-
2	449854.06	2302092.69	-	-
3	449869.45	2302102.43	-	-
4	449873.21	2302104.09	-	-
5	449870.74	2302109.4	-	-
6	449878.35	2302112.98	-	-
7	449887.03	2302094.92	-	-
8	449884.33	2302093.62	-	-
9	449886.02	2302090.19	-	-

ДОКУМЕНТ ПОДПИСАН
ЭЛЕКТРОННОЙ ПОДПИСЬЮ
Сертификат: 00BB056B7401CB38D2B3576ACDC8425108
Владелец: ФЕДЕРАЛЬНАЯ СЛУЖБА ГОСУДАРСТВЕННОЙ РЕГИСТРАЦИИ, КАДАСТРА И КАРТОГРАФИИ
Действителен: с 27.06.2023 по 19.09.2024

полное наименование должности	инициалы, фамилия

Земельный участок
вид объекта недвижимости

Лист № 25 раздела 4.2	Всего листов раздела 4.2: 44	Всего разделов: 8	Всего листов выписки: 120

21.06.2024г. № КУВИ-001/2024-165451819	
Кадастровый номер:	16:39:161101:319

1	2	3	4	5
10	449854.11	2302077.14	-	-
11	449847.31	2302073.74	-	-
12	449847.05	2302069.88	-	-
13	449845.05	2302070.01	-	-
14	449845.22	2302072.62	-	-
15	449839.19	2302069.41	-	-
16	449833.36	2302082.35	-	-
1	449830.28	2301899	-	-
2	449832.28	2301899	-	-
3	449832.28	2301897	-	-
4	449830.28	2301897	-	-
5	449830.28	2301899	-	-
1	449830.37	2301948.48	-	-
2	449832.37	2301948.48	-	-
3	449832.37	2301946.48	-	-
4	449830.37	2301946.48	-	-
5	449830.37	2301948.48	-	-
1	449830.32	2301975.22	-	-
2	449832.32	2301975.22	-	-
3	449832.32	2301973.22	-	-
4	449830.32	2301973.22	-	-
5	449830.32	2301975.22	-	-
1	449830.28	2302019.61	-	-
2	449832.28	2302019.61	-	-
3	449832.28	2302017.61	-	-
4	449830.28	2302017.61	-	-
5	449830.28	2302019.61	-	-
1	449606.63	2301957.42	-	-
2	449606.63	2301959.42	-	-

ДОКУМЕНТ ПОДПИСАН
ЭЛЕКТРОННОЙ ПОДПИСЬЮ
Сертификат: 00BB056B7401CB38D2B3576ACDC8425108
Владелец: ФЕДЕРАЛЬНАЯ СЛУЖБА ГОСУДАРСТВЕННОЙ РЕГИСТРАЦИИ, КАДАСТРА И КАРТОГРАФИИ
Действителен: с 27.06.2023 по 19.09.2024

полное наименование должности	инициалы, фамилия

Земельный участок
вид объекта недвижимости

Лист № 26 раздела 4.2	Всего листов раздела 4.2: 44	Всего разделов: 8	Всего листов выписки: 120

21.06.2024г. № КУВИ-001/2024-165451819	
Кадастровый номер:	16:39:161101:319

1	2	3	4	5
3	449606.63	2301962.67	-	-
4	449607.95	2301965.76	-	-
5	449609.88	2301966.92	-	-
6	449614.38	2301967.67	-	-
7	449618.13	2301968.17	-	-
8	449621.88	2301969.67	-	-
9	449625.13	2301971.42	-	-
10	449628.38	2301973.92	-	-
11	449630.88	2301975.92	-	-
12	449633.38	2301978.17	-	-
13	449634.13	2301978.92	-	-
14	449636.63	2301980.92	-	-
15	449639.88	2301984.92	-	-
16	449641.63	2301987.42	-	-
17	449642.88	2301989.92	-	-
18	449642.88	2301995.67	-	-
19	449644.88	2302001.42	-	-
20	449645.82	2302004.71	-	-
21	449650.63	2302007.67	-	-
22	449653.63	2302009.67	-	-
23	449660.62	2302011.61	-	-
24	449665.13	2302010.92	-	-
25	449667.54	2302010.92	-	-
26	449669.63	2302007.8	-	-
27	449669.63	2301998.17	-	-
28	449668.88	2301990.42	-	-
29	449667.63	2301986.67	-	-
30	449666.94	2301983.25	-	-
31	449659.38	2301976.67	-	-

ДОКУМЕНТ ПОДПИСАН
ЭЛЕКТРОННОЙ ПОДПИСЬЮ
Сертификат: 00BB056B7401CB38D2B3576ACDC8425108
Владелец: ФЕДЕРАЛЬНАЯ СЛУЖБА ГОСУДАРСТВЕННОЙ РЕГИСТРАЦИИ, КАДАСТРА И КАРТОГРАФИИ
Действителен: с 27.06.2023 по 19.09.2024

полное наименование должности	инициалы, фамилия

Земельный участок
вид объекта недвижимости

Лист № 27 раздела 4.2	Всего листов раздела 4.2: 44	Всего разделов: 8	Всего листов выписки: 120

21.06.2024г. № КУВИ-001/2024-165451819	
Кадастровый номер:	16:39:161101:319

1	2	3	4	5
32	449658.13	2301974.67	-	-
33	449658.13	2301974.11	-	-
34	449663.88	2301972.67	-	-
35	449670.88	2301972.67	-	-
36	449674.63	2301972.67	-	-
37	449679.88	2301973.42	-	-
38	449683.63	2301973.42	-	-
39	449684.88	2301972.67	-	-
40	449686.15	2301972.16	-	-
41	449689.38	2301966.92	-	-
42	449692.38	2301963.17	-	-
43	449695.63	2301959.92	-	-
44	449699.38	2301957.42	-	-
45	449702.84	2301953.96	-	-
46	449705.13	2301947.42	-	-
47	449705.88	2301946.17	-	-
48	449720.38	2301942.17	-	-
49	449722.38	2301942.17	-	-
50	449726.88	2301941.67	-	-
51	449731.16	2301940.39	-	-
52	449735.2	2301936.35	-	-
53	449736.38	2301929.67	-	-
54	449735.62	2301916.92	-	-
55	449735.62	2301913.21	-	-
56	449731.88	2301909.17	-	-
57	449730.62	2301907.92	-	-
58	449730.38	2301907.67	-	-
59	449729.88	2301907.17	-	-
60	449726.12	2301902.92	-	-

полное наименование должности	ДОКУМЕНТ ПОДПИСАН ЭЛЕКТРОННОЙ ПОДПИСЬЮ Сертификат: 00BB056B7401CB38D2B3576ACDC8425108 Владелец: ФЕДЕРАЛЬНАЯ СЛУЖБА ГОСУДАРСТВЕННОЙ РЕГИСТРАЦИИ, КАДАСТРА И КАРТОГРАФИИ Действителен: с 27.06.2023 по 19.09.2024	инициалы, фамилия

Земельный участок
вид объекта недвижимости

Лист № 28 раздела 4.2	Всего листов раздела 4.2: 44	Всего разделов: 8	Всего листов выписки: 120

21.06.2024г. № КУВИ-001/2024-165451819	
Кадастровый номер:	16:39:161101:319

1	2	3	4	5
61	449723.62	2301899.67	-	-
62	449721.62	2301898.42	-	-
63	449721.12	2301897.92	-	-
64	449712.88	2301897.92	-	-
65	449703.88	2301897.92	-	-
66	449698.88	2301897.92	-	-
67	449690.63	2301897.92	-	-
68	449688.13	2301897.17	-	-
69	449682.88	2301896.42	-	-
70	449680.38	2301895.92	-	-
71	449676.91	2301896.79	-	-
72	449670.88	2301903.42	-	-
73	449668.88	2301904.67	-	-
74	449666.38	2301905.42	-	-
75	449662.63	2301905.42	-	-
76	449656.88	2301904.67	-	-
77	449648.63	2301902.92	-	-
78	449644.13	2301902.92	-	-
79	449642.88	2301903.42	-	-
80	449641.63	2301903.42	-	-
81	449641.63	2301904.67	-	-
82	449641.63	2301909.17	-	-
83	449642.38	2301913.17	-	-
84	449641.63	2301914.92	-	-
85	449632.13	2301919.42	-	-
86	449628.88	2301919.92	-	-
87	449628.38	2301921.42	-	-
88	449627.63	2301921.92	-	-
89	449628.38	2301925.17	-	-

ДОКУМЕНТ ПОДПИСАН
ЭЛЕКТРОННОЙ ПОДПИСЬЮ
Сертификат: 00BB056B7401CB38D2B3576ACDC8425108
Владелец: ФЕДЕРАЛЬНАЯ СЛУЖБА ГОСУДАРСТВЕННОЙ РЕГИСТРАЦИИ, КАДАСТРА И КАРТОГРАФИИ
Действителен: с 27.06.2023 по 19.09.2024

полное наименование должности	инициалы, фамилия

Земельный участок
вид объекта недвижимости

Лист № 29 раздела 4.2	Всего листов раздела 4.2: 44	Всего разделов: 8	Всего листов выписки: 120

21.06.2024г. № КУВИ-001/2024-165451819	
Кадастровый номер:	16:39:161101:319

1	2	3	4	5
90	449628.88	2301928.17	-	-
91	449628.88	2301932.67	-	-
92	449628.38	2301942.17	-	-
93	449626.22	2301951.85	-	-
94	449625.13	2301953.17	-	-
95	449621.88	2301954.42	-	-
96	449614.38	2301956.92	-	-
97	449611.13	2301957.42	-	-
98	449606.63	2301957.42	-	-
1	449829.11	2302047.29	-	-
2	449837.06	2302048.17	-	-
3	449837.28	2302046.18	-	-
4	449829.33	2302045.3	-	-
5	449829.11	2302047.29	-	-
1	449844.14	2302061.99	-	-
2	449847.82	2302056.04	-	-
3	449841.87	2302052.35	-	-
4	449838.18	2302058.31	-	-
5	449844.14	2302061.99	-	-
1	449830	2302069.91	-	-
2	449832	2302069.98	-	-
3	449832.26	2302061.99	-	-
4	449830.26	2302061.92	-	-
5	449830	2302069.91	-	-
1	449829.98	2302072.3	-	-
2	449831.98	2302072.3	-	-
3	449831.98	2302070.3	-	-
4	449829.98	2302070.3	-	-
5	449829.98	2302072.3	-	-

ДОКУМЕНТ ПОДПИСАН
ЭЛЕКТРОННОЙ ПОДПИСЬЮ
Сертификат: 00BB056B7401CB38D2B3576ACDC8425108
Владелец: ФЕДЕРАЛЬНАЯ СЛУЖБА ГОСУДАРСТВЕННОЙ РЕГИСТРАЦИИ, КАДАСТРА И КАРТОГРАФИИ
Действителен: с 27.06.2023 по 19.09.2024

полное наименование должности	инициалы, фамилия

Земельный участок
вид объекта недвижимости

Лист № 30 раздела 4.2	Всего листов раздела 4.2: 44	Всего разделов: 8	Всего листов выписки: 120

21.06.2024г. № КУВИ-001/2024-165451819	
Кадастровый номер:	16:39:161101:319

1	2	3	4	5
1	449830.15	2302080.46	-	-
2	449832.15	2302080.46	-	-
3	449832.15	2302078.46	-	-
4	449830.15	2302078.46	-	-
5	449830.15	2302080.46	-	-
1	449830.53	2302117.92	-	-
2	449830.34	2302125.91	-	-
3	449832.34	2302125.96	-	-
4	449832.53	2302117.96	-	-
5	449830.53	2302117.92	-	-
1	451113.63	2302472.58	-	-
2	451117.93	2302479.87	-	-
3	451125.73	2302490.38	-	-
4	451137.99	2302501.22	-	-
5	451145.15	2302506.89	-	-
6	451156.25	2302515.72	-	-
7	451165.51	2302527.16	-	-
8	451176.3	2302542.41	-	-
9	451184.12	2302552.93	-	-
10	451197.48	2302570.9	-	-
11	451214.97	2302592.52	-	-
12	451234.27	2302612.96	-	-
13	451239.82	2302621.1	-	-
14	451248.5	2302639.02	-	-
15	451256.3	2302649.53	-	-
16	451268.56	2302660.38	-	-
17	451278.81	2302668.49	-	-
18	451296.51	2302679.12	-	-
19	451298.15	2302680.44	-	-

ДОКУМЕНТ ПОДПИСАН
ЭЛЕКТРОННОЙ ПОДПИСЬЮ
Сертификат: 00BB056B7401CB38D2B3576ACDC8425108
Владелец: ФЕДЕРАЛЬНАЯ СЛУЖБА ГОСУДАРСТВЕННОЙ РЕГИСТРАЦИИ, КАДАСТРА И КАРТОГРАФИИ
Действителен: с 27.06.2023 по 19.09.2024

полное наименование должности	инициалы, фамилия

Земельный участок
вид объекта недвижимости

Лист № 31 раздела 4.2	Всего листов раздела 4.2: 44	Всего разделов: 8	Всего листов выписки: 120

21.06.2024г. № КУВИ-001/2024-165451819	
Кадастровый номер:	16:39:161101:319

1	2	3	4	5
20	451301.75	2302686.05	-	-
21	451311.56	2302706.42	-	-
22	451328.95	2302736.31	-	-
23	451332.19	2302742.49	-	-
24	451347.34	2302771.63	-	-
25	451360.6	2302794.96	-	-
26	451368.4	2302805.47	-	-
27	451385.35	2302827.03	-	-
28	451395.59	2302835.15	-	-
29	451400.43	2302838.97	-	-
30	451417.54	2302856.03	-	-
31	451440.79	2302878.04	-	-
32	451437.87	2302893.28	-	-
33	451433.31	2302916.37	-	-
34	451431.32	2302927.48	-	-
35	451427.55	2302948.29	-	-
36	451425.65	2302961.25	-	-
37	451425.33	2302982.63	-	-
38	451425.78	2302992.6	-	-
39	451428.1	2303024.71	-	-
40	451432.48	2303066.11	-	-
41	451430.96	2303076.47	-	-
42	451430.72	2303094.3	-	-
43	451420.94	2303124.65	-	-
44	451413.15	2303144.11	-	-
45	451395.73	2303173.34	-	-
46	451386.48	2303189.93	-	-
47	451234.42	2303036.93	-	-
48	451190.88	2302989.45	-	-

ДОКУМЕНТ ПОДПИСАН
ЭЛЕКТРОННОЙ ПОДПИСЬЮ
Сертификат: 00BB056B7401CB38D2B3576ACDC8425108
Владелец: ФЕДЕРАЛЬНАЯ СЛУЖБА ГОСУДАРСТВЕННОЙ РЕГИСТРАЦИИ, КАДАСТРА И КАРТОГРАФИИ
Действителен: с 27.06.2023 по 19.09.2024

полное наименование должности		инициалы, фамилия

Земельный участок
вид объекта недвижимости

Лист № 32 раздела 4.2	Всего листов раздела 4.2: 44	Всего разделов: 8	Всего листов выписки: 120

21.06.2024г. № КУВИ-001/2024-165451819	
Кадастровый номер:	16:39:161101:319

1	2	3	4	5
49	451125.38	2302917.94	-	-
50	451113.88	2302905.44	-	-
51	451103.46	2302894.11	-	-
52	451067.55	2302854.96	-	-
53	451064.38	2302851.44	-	-
54	451057.94	2302844.48	-	-
55	451037.89	2302822.61	-	-
56	451031.12	2302815.18	-	-
57	451022.38	2302805.68	-	-
58	451021.18	2302801.37	-	-
59	451016.09	2302782.02	-	-
60	451012.62	2302768.43	-	-
61	451015.1	2302762.23	-	-
62	451034	2302716.12	-	-
63	451017.19	2302698.35	-	-
64	450933.87	2302610.18	-	-
65	450866.35	2302548.99	-	-
66	451113.63	2302472.58	-	-

ДОКУМЕНТ ПОДПИСАН
ЭЛЕКТРОННОЙ ПОДПИСЬЮ
Сертификат: 00BB056B7401CB38D2B3576ACDC8425108
Владелец: ФЕДЕРАЛЬНАЯ СЛУЖБА ГОСУДАРСТВЕННОЙ РЕГИСТРАЦИИ, КАДАСТРА И КАРТОГРАФИИ
Действителен: с 27.06.2023 по 19.09.2024

полное наименование должности		инициалы, фамилия

Земельный участок
вид объекта недвижимости

Лист № 33 раздела 4.2	Всего листов раздела 4.2: 44	Всего разделов: 8	Всего листов выписки: 120

21.06.2024г. № КУВИ-001/2024-165451819	
Кадастровый номер:	16:39:161101:319

Сведения о характерных точках границы части (частей) земельного участка

Учетный номер части: 16:39:161101:319/8

Система координат

Номер точки	Координаты, м		Описание закрепления на местности	Средняя квадратичная погрешность определения координат характерных точек границ земельного участка, м
	X	Y		
1	2	3	4	5
1	450127.21	2301346.68	-	-
2	449850.95	2301721.7	-	-
3	449858.88	2301719.92	-	-
4	449873.62	2301717.42	-	-
5	449883.38	2301714.92	-	-
6	449892.88	2301710.42	-	-
7	449920.88	2301700.18	-	-
8	449944.12	2301695.18	-	-
9	449968.62	2301688.18	-	-
10	449995.38	2301681.93	-	-
11	450011.88	2301677.43	-	-
12	450020.38	2301672.93	-	-
13	450034.38	2301666.68	-	-
14	450048.88	2301658.68	-	-
15	450075.62	2301643.68	-	-
16	450096.62	2301632.18	-	-
17	450108.62	2301626.18	-	-
18	450122.37	2301617.93	-	-
19	450154.12	2301599.43	-	-
20	450176.37	2301586.18	-	-
21	450204.87	2301568.93	-	-
22	450229.37	2301554.93	-	-
23	450242.62	2301547.93	-	-
24	450256.37	2301540.43	-	-

ДОКУМЕНТ ПОДПИСАН
ЭЛЕКТРОННОЙ ПОДПИСЬЮ
Сертификат: 00BB056B7401CB38D2B3576ACDC8425108
Владелец: ФЕДЕРАЛЬНАЯ СЛУЖБА ГОСУДАРСТВЕННОЙ РЕГИСТРАЦИИ, КАДАСТРА И КАРТОГРАФИИ
Действителен: с 27.06.2023 по 19.09.2024

полное наименование должности	инициалы, фамилия

Земельный участок
вид объекта недвижимости

Лист № 34 раздела 4.2	Всего листов раздела 4.2: 44	Всего разделов: 8	Всего листов выписки: 120

21.06.2024г. № КУВИ-001/2024-165451819	
Кадастровый номер:	16:39:161101:319

1	2	3	4	5
25	450264.37	2301534.43	-	-
26	450265.83	2301532.75	-	-
27	450296.68	2301574.94	-	-
28	450385.12	2301697.49	-	-
29	450472.13	2301821.87	-	-
30	450574.45	2301975.85	-	-
31	450654.58	2302097.76	-	-
32	450748.32	2302245.51	-	-
33	450826.81	2302366.98	-	-
34	450900.86	2302498	-	-
35	450980.28	2302659.29	-	-
36	450933.87	2302610.18	-	-
37	450827.12	2302513.43	-	-
38	450827.07	2302513.4	-	-
39	450827.03	2302513.36	-	-
40	450696.75	2302426.48	-	-
41	450586.55	2302366.85	-	-
42	450509.33	2302336.68	-	-
43	450384.12	2302287.68	-	-
44	450219.83	2302228.17	-	-
45	450135.62	2302197.67	-	-
46	450111.38	2302194.92	-	-
47	450104.12	2302194.17	-	-
48	450094.88	2302193.17	-	-
49	449987.38	2302135.42	-	-
50	449958.88	2302120.17	-	-
51	449948.12	2302114.42	-	-
52	449923.54	2302113.33	-	-
53	449914.43	2302112.9	-	-

ДОКУМЕНТ ПОДПИСАН
ЭЛЕКТРОННОЙ ПОДПИСЬЮ
Сертификат: 00BB056B7401CB38D2B3576ACDC8425108
Владелец: ФЕДЕРАЛЬНАЯ СЛУЖБА ГОСУДАРСТВЕННОЙ РЕГИСТРАЦИИ, КАДАСТРА И КАРТОГРАФИИ
Действителен: с 27.06.2023 по 19.09.2024

полное наименование должности	инициалы, фамилия

Земельный участок
вид объекта недвижимости

Лист № 35 раздела 4.2	Всего листов раздела 4.2: 44	Всего разделов: 8	Всего листов выписки: 120

21.06.2024г. № КУВИ-001/2024-165451819	
Кадастровый номер:	16:39:161101:319

1	2	3	4	5
54	449914.42	2302112.92	-	-
55	449914.38	2302112.92	-	-
56	449908.38	2302124.17	-	-
57	449906.62	2302127.42	-	-
58	449877.88	2302183.42	-	-
59	449815.38	2302155.67	-	-
60	449795.5	2302146.99	-	-
61	449785.75	2302142.67	-	-
62	449776.67	2302136.91	-	-
63	449775.12	2302135.92	-	-
64	449717.63	2302099.42	-	-
65	449683.31	2302069.63	-	-
66	449661.44	2302050.58	-	-
67	449646.38	2302037.42	-	-
68	449636.38	2302025.47	-	-
69	449609.75	2301993.47	-	-
70	449593.38	2301973.67	-	-
71	449583.09	2301956.51	-	-
72	449576.76	2301945.88	-	-
73	449569.38	2301933.42	-	-
74	449565.38	2301926.67	-	-
75	449564.38	2301924.92	-	-
76	449560.13	2301917.92	-	-
77	449547.64	2301896.96	-	-
78	449539.21	2301882.79	-	-
79	449530.73	2301861.26	-	-
80	449524.13	2301844.42	-	-
81	449522.5	2301840.34	-	-
82	449518.37	2301829.87	-	-

полное наименование должности		инициалы, фамилия

ДОКУМЕНТ ПОДПИСАН
ЭЛЕКТРОННОЙ ПОДПИСЬЮ
Сертификат: 00BB056B7401CB38D2B3576ACDC8425108
Владелец: ФЕДЕРАЛЬНАЯ СЛУЖБА ГОСУДАРСТВЕННОЙ РЕГИСТРАЦИИ, КАДАСТРА И КАРТОГРАФИИ
Действителен: с 27.06.2023 по 19.09.2024

Земельный участок
вид объекта недвижимости

Лист № 36 раздела 4.2	Всего листов раздела 4.2: 44	Всего разделов: 8	Всего листов выписки: 120

21.06.2024г. № КУВИ-001/2024-165451819	
Кадастровый номер:	16:39:161101:319

1	2	3	4	5
83	449514.88	2301820.92	-	-
84	449513.14	2301816.58	-	-
85	449510.9	2301810.88	-	-
86	449488.94	2301718.48	-	-
87	449498.94	2301569.55	-	-
88	449557.55	2301535.14	-	-
89	449559.63	2301533.92	-	-
90	449560.53	2301533.47	-	-
91	450064.15	2301265.56	-	-
92	450089.16	2301297.18	-	-
93	450127.21	2301346.68	-	-
1	449787.99	2301431.31	-	-
2	449785.99	2301431.31	-	-
3	449785.99	2301433.31	-	-
4	449787.99	2301433.31	-	-
5	449787.99	2301431.31	-	-
1	449800.55	2301479.97	-	-
2	449798.55	2301479.97	-	-
3	449798.55	2301481.97	-	-
4	449800.55	2301481.97	-	-
5	449800.55	2301479.97	-	-
1	449813.06	2301529	-	-
2	449811.06	2301529	-	-
3	449811.06	2301531	-	-
4	449813.06	2301531	-	-
5	449813.06	2301529	-	-
1	449825.58	2301577.68	-	-
2	449823.58	2301577.68	-	-
3	449823.58	2301579.68	-	-

ДОКУМЕНТ ПОДПИСАН
ЭЛЕКТРОННОЙ ПОДПИСЬЮ
Сертификат: 00BB056B7401CB38D2B3576ACDC8425108
Владелец: ФЕДЕРАЛЬНАЯ СЛУЖБА ГОСУДАРСТВЕННОЙ РЕГИСТРАЦИИ, КАДАСТРА И КАРТОГРАФИИ
Действителен: с 27.06.2023 по 19.09.2024

полное наименование должности	инициалы, фамилия

Земельный участок
вид объекта недвижимости

Лист № 37 раздела 4.2	Всего листов раздела 4.2: 44	Всего разделов: 8	Всего листов выписки: 120

21.06.2024г. № КУВИ-001/2024-165451819	
Кадастровый номер:	16:39:161101:319

1	2	3	4	5
4	449825.58	2301579.68	-	-
5	449825.58	2301577.68	-	-
1	449837.34	2301624.19	-	-
2	449835.34	2301624.19	-	-
3	449835.34	2301626.19	-	-
4	449837.34	2301626.19	-	-
5	449837.34	2301624.19	-	-
1	449850.45	2301671.28	-	-
2	449843.57	2301670.07	-	-
3	449842.35	2301676.97	-	-
4	449849.25	2301678.17	-	-
5	449850.45	2301671.28	-	-
1	449841.73	2301705.99	-	-
2	449839.73	2301705.99	-	-
3	449839.73	2301707.99	-	-
4	449841.73	2301707.99	-	-
5	449841.73	2301705.99	-	-
1	449837.25	2301748.94	-	-
2	449837.34	2301746.95	-	-
3	449829.36	2301746.54	-	-
4	449829.25	2301748.54	-	-
5	449837.25	2301748.94	-	-
1	449832.15	2301792.82	-	-
2	449830.15	2301792.82	-	-
3	449830.15	2301794.82	-	-
4	449832.15	2301794.82	-	-
5	449832.15	2301792.82	-	-
1	449832.28	2301897	-	-
2	449830.28	2301897	-	-

ДОКУМЕНТ ПОДПИСАН
ЭЛЕКТРОННОЙ ПОДПИСЬЮ
Сертификат: 00BB056B7401CB38D2B3576ACDC8425108
Владелец: ФЕДЕРАЛЬНАЯ СЛУЖБА ГОСУДАРСТВЕННОЙ РЕГИСТРАЦИИ, КАДАСТРА И КАРТОГРАФИИ
Действителен: с 27.06.2023 по 19.09.2024

полное наименование должности	инициалы, фамилия

Земельный участок
вид объекта недвижимости

Лист № 38 раздела 4.2	Всего листов раздела 4.2: 44	Всего разделов: 8	Всего листов выписки: 120

21.06.2024г. № КУВИ-001/2024-165451819	
Кадастровый номер:	16:39:161101:319

1	2	3	4	5
3	449830.28	2301899	-	-
4	449832.28	2301899	-	-
5	449832.28	2301897	-	-
1	449832.37	2301946.48	-	-
2	449830.37	2301946.48	-	-
3	449830.37	2301948.48	-	-
4	449832.37	2301948.48	-	-
5	449832.37	2301946.48	-	-
1	449606.63	2301962.67	-	-
2	449607.95	2301965.76	-	-
3	449609.88	2301966.92	-	-
4	449614.38	2301967.67	-	-
5	449618.13	2301968.17	-	-
6	449621.88	2301969.67	-	-
7	449625.13	2301971.42	-	-
8	449628.38	2301973.92	-	-
9	449630.88	2301975.92	-	-
10	449633.38	2301978.17	-	-
11	449634.13	2301978.92	-	-
12	449636.63	2301980.92	-	-
13	449639.88	2301984.92	-	-
14	449641.63	2301987.42	-	-
15	449642.88	2301989.92	-	-
16	449642.88	2301995.67	-	-
17	449644.88	2302001.42	-	-
18	449645.82	2302004.71	-	-
19	449650.63	2302007.67	-	-
20	449653.63	2302009.67	-	-
21	449660.62	2302011.61	-	-

ДОКУМЕНТ ПОДПИСАН
ЭЛЕКТРОННОЙ ПОДПИСЬЮ
Сертификат: 00BB056B7401CB38D2B3576ACDC8425108
Владелец: ФЕДЕРАЛЬНАЯ СЛУЖБА ГОСУДАРСТВЕННОЙ РЕГИСТРАЦИИ, КАДАСТРА И КАРТОГРАФИИ
Действителен: с 27.06.2023 по 19.09.2024

полное наименование должности	инициалы, фамилия

Земельный участок
вид объекта недвижимости

Лист № 39 раздела 4.2	Всего листов раздела 4.2: 44	Всего разделов: 8	Всего листов выписки: 120

21.06.2024г. № КУВИ-001/2024-165451819	
Кадастровый номер:	16:39:161101:319

1	2	3	4	5
22	449665.13	2302010.92	-	-
23	449667.54	2302010.92	-	-
24	449669.63	2302007.8	-	-
25	449669.63	2301998.17	-	-
26	449668.88	2301990.42	-	-
27	449667.63	2301986.67	-	-
28	449666.94	2301983.25	-	-
29	449659.38	2301976.67	-	-
30	449658.13	2301974.67	-	-
31	449658.13	2301974.11	-	-
32	449663.88	2301972.67	-	-
33	449670.88	2301972.67	-	-
34	449674.63	2301972.67	-	-
35	449679.88	2301973.42	-	-
36	449683.63	2301973.42	-	-
37	449684.88	2301972.67	-	-
38	449686.15	2301972.16	-	-
39	449689.38	2301966.92	-	-
40	449692.38	2301963.17	-	-
41	449695.63	2301959.92	-	-
42	449699.38	2301957.42	-	-
43	449702.84	2301953.96	-	-
44	449705.13	2301947.42	-	-
45	449705.88	2301946.17	-	-
46	449720.38	2301942.17	-	-
47	449722.38	2301942.17	-	-
48	449726.88	2301941.67	-	-
49	449731.16	2301940.39	-	-
50	449735.2	2301936.35	-	-

ДОКУМЕНТ ПОДПИСАН
ЭЛЕКТРОННОЙ ПОДПИСЬЮ
Сертификат: 00BB056B7401CB38D2B3576ACDC8425108
Владелец: ФЕДЕРАЛЬНАЯ СЛУЖБА ГОСУДАРСТВЕННОЙ РЕГИСТРАЦИИ, КАДАСТРА И КАРТОГРАФИИ
Действителен: с 27.06.2023 по 19.09.2024

полное наименование должности	инициалы, фамилия

Земельный участок
вид объекта недвижимости

Лист № 40 раздела 4.2	Всего листов раздела 4.2: 44	Всего разделов: 8	Всего листов выписки: 120

21.06.2024г. № КУВИ-001/2024-165451819	
Кадастровый номер:	16:39:161101:319

1	2	3	4	5
51	449736.38	2301929.67	-	-
52	449735.62	2301916.92	-	-
53	449735.62	2301913.21	-	-
54	449731.88	2301909.17	-	-
55	449730.62	2301907.92	-	-
56	449730.38	2301907.67	-	-
57	449729.88	2301907.17	-	-
58	449726.12	2301902.92	-	-
59	449723.62	2301899.67	-	-
60	449721.62	2301898.42	-	-
61	449721.12	2301897.92	-	-
62	449712.88	2301897.92	-	-
63	449703.88	2301897.92	-	-
64	449698.88	2301897.92	-	-
65	449690.63	2301897.92	-	-
66	449688.13	2301897.17	-	-
67	449682.88	2301896.42	-	-
68	449680.38	2301895.92	-	-
69	449676.91	2301896.79	-	-
70	449670.88	2301903.42	-	-
71	449668.88	2301904.67	-	-
72	449666.38	2301905.42	-	-
73	449662.63	2301905.42	-	-
74	449656.88	2301904.67	-	-
75	449648.63	2301902.92	-	-
76	449644.13	2301902.92	-	-
77	449642.88	2301903.42	-	-
78	449641.63	2301903.42	-	-
79	449641.63	2301904.67	-	-

ДОКУМЕНТ ПОДПИСАН
ЭЛЕКТРОННОЙ ПОДПИСЬЮ
Сертификат: 00BB056B7401CB38D2B3576ACDC8425108
Владелец: ФЕДЕРАЛЬНАЯ СЛУЖБА ГОСУДАРСТВЕННОЙ РЕГИСТРАЦИИ, КАДАСТРА И КАРТОГРАФИИ
Действителен: с 27.06.2023 по 19.09.2024

полное наименование должности	инициалы, фамилия

Земельный участок
вид объекта недвижимости

Лист № 41 раздела 4.2	Всего листов раздела 4.2: 44	Всего разделов: 8	Всего листов выписки: 120

21.06.2024г. № КУВИ-001/2024-165451819	
Кадастровый номер:	16:39:161101:319

1	2	3	4	5
80	449641.63	2301909.17	-	-
81	449642.38	2301913.17	-	-
82	449641.63	2301914.92	-	-
83	449632.13	2301919.42	-	-
84	449628.88	2301919.92	-	-
85	449628.38	2301921.42	-	-
86	449627.63	2301921.92	-	-
87	449628.38	2301925.17	-	-
88	449628.88	2301928.17	-	-
89	449628.88	2301932.67	-	-
90	449628.38	2301942.17	-	-
91	449626.22	2301951.85	-	-
92	449625.13	2301953.17	-	-
93	449621.88	2301954.42	-	-
94	449614.38	2301956.92	-	-
95	449611.13	2301957.42	-	-
96	449606.63	2301957.42	-	-
97	449606.63	2301959.42	-	-
98	449606.63	2301962.67	-	-
1	449832.32	2301973.22	-	-
2	449830.32	2301973.22	-	-
3	449830.32	2301975.22	-	-
4	449832.32	2301975.22	-	-
5	449832.32	2301973.22	-	-
1	449832.28	2302017.61	-	-
2	449830.28	2302017.61	-	-
3	449830.28	2302019.61	-	-
4	449832.28	2302019.61	-	-
5	449832.28	2302017.61	-	-

ДОКУМЕНТ ПОДПИСАН
ЭЛЕКТРОННОЙ ПОДПИСЬЮ
Сертификат: 00BB056B7401CB38D2B3576ACDC8425108
Владелец: ФЕДЕРАЛЬНАЯ СЛУЖБА ГОСУДАРСТВЕННОЙ РЕГИСТРАЦИИ, КАДАСТРА И КАРТОГРАФИИ
Действителен: с 27.06.2023 по 19.09.2024

полное наименование должности		инициалы, фамилия

Земельный участок
вид объекта недвижимости

Лист № 42 раздела 4.2	Всего листов раздела 4.2: 44	Всего разделов: 8	Всего листов выписки: 120

21.06.2024г. № КУВИ-001/2024-165451819	
Кадастровый номер:	16:39:161101:319

1	2	3	4	5
1	449837.28	2302046.18	-	-
2	449829.33	2302045.3	-	-
3	449829.11	2302047.29	-	-
4	449837.06	2302048.17	-	-
5	449837.28	2302046.18	-	-
1	449841.87	2302052.35	-	-
2	449838.18	2302058.31	-	-
3	449844.14	2302061.99	-	-
4	449847.82	2302056.04	-	-
5	449841.87	2302052.35	-	-
1	449832.26	2302061.99	-	-
2	449830.26	2302061.92	-	-
3	449830	2302069.91	-	-
4	449832	2302069.98	-	-
5	449832.26	2302061.99	-	-
1	449831.98	2302070.3	-	-
2	449829.98	2302070.3	-	-
3	449829.98	2302072.3	-	-
4	449831.98	2302072.3	-	-
5	449831.98	2302070.3	-	-
1	449832.15	2302078.46	-	-
2	449830.15	2302078.46	-	-
3	449830.15	2302080.46	-	-
4	449832.15	2302080.46	-	-
5	449832.15	2302078.46	-	-
1	449869.45	2302102.43	-	-
2	449873.21	2302104.09	-	-
3	449870.74	2302109.4	-	-
4	449878.35	2302112.98	-	-

ДОКУМЕНТ ПОДПИСАН
ЭЛЕКТРОННОЙ ПОДПИСЬЮ
Сертификат: 00BB056B7401CB38D2B3576ACDC8425108
Владелец: ФЕДЕРАЛЬНАЯ СЛУЖБА ГОСУДАРСТВЕННОЙ РЕГИСТРАЦИИ, КАДАСТРА И КАРТОГРАФИИ
Действителен: с 27.06.2023 по 19.09.2024

полное наименование должности	инициалы, фамилия

Земельный участок
вид объекта недвижимости

Лист № 43 раздела 4.2	Всего листов раздела 4.2: 44	Всего разделов: 8	Всего листов выписки: 120

21.06.2024г. № КУВИ-001/2024-165451819	
Кадастровый номер:	16:39:161101:319

1	2	3	4	5
5	449887.03	2302094.92	-	-
6	449884.33	2302093.62	-	-
7	449886.02	2302090.19	-	-
8	449854.11	2302077.14	-	-
9	449847.31	2302073.74	-	-
10	449847.05	2302069.88	-	-
11	449845.05	2302070.01	-	-
12	449845.22	2302072.62	-	-
13	449839.19	2302069.41	-	-
14	449833.36	2302082.35	-	-
15	449854.06	2302092.69	-	-
16	449869.45	2302102.43	-	-
1	449832.34	2302125.96	-	-
2	449832.53	2302117.96	-	-
3	449830.53	2302117.92	-	-
4	449830.34	2302125.91	-	-
5	449832.34	2302125.96	-	-
1	451064.38	2302851.44	-	-
2	451057.94	2302844.48	-	-
3	451037.89	2302822.61	-	-
4	451031.12	2302815.18	-	-
5	451022.38	2302805.68	-	-
6	451021.18	2302801.37	-	-
7	451016.09	2302782.02	-	-
8	451012.62	2302768.43	-	-
9	451015.1	2302762.23	-	-
10	451021.54	2302746.53	-	-
11	451045.41	2302798.17	-	-
12	451074.48	2302862.51	-	-

ДОКУМЕНТ ПОДПИСАН
ЭЛЕКТРОННОЙ ПОДПИСЬЮ
Сертификат: 00BB056B7401CB38D2B3576ACDC8425108
Владелец: ФЕДЕРАЛЬНАЯ СЛУЖБА ГОСУДАРСТВЕННОЙ РЕГИСТРАЦИИ, КАДАСТРА И КАРТОГРАФИИ
Действителен: с 27.06.2023 по 19.09.2024

полное наименование должности	инициалы, фамилия

Земельный участок
вид объекта недвижимости

Лист № 44 раздела 4.2	Всего листов раздела 4.2: 44	Всего разделов: 8	Всего листов выписки: 120

21.06.2024г. № КУВИ-001/2024-165451819	
Кадастровый номер:	16:39:161101:319

1	2	3	4	5
13	451067.55	2302854.96	-	-
14	451064.38	2302851.44	-	-

ДОКУМЕНТ ПОДПИСАН
ЭЛЕКТРОННОЙ ПОДПИСЬЮ
Сертификат: 00BB056B7401CB38D2B3576ACDC8425108
Владелец: ФЕДЕРАЛЬНАЯ СЛУЖБА ГОСУДАРСТВЕННОЙ РЕГИСТРАЦИИ, КАДАСТРА И КАРТОГРАФИИ
Действителен: с 27.06.2023 по 19.09.2024

полное наименование должности		инициалы, фамилия

Филиал публично-правовой компании "Роскадастр" по Республике Татарстан

полное наименование органа регистрации прав

Выписка из Единого государственного реестра недвижимости об объекте недвижимости

Сведения о характеристиках объекта недвижимости

На основании запроса от 21.06.2024, поступившего на рассмотрение 21.06.2024, сообщаем, что согласно записям Единого государственного реестра недвижимости:

Раздел 1 Лист 1

Земельный участок
вид объекта недвижимости

Лист № 1 раздела 1	Всего листов раздела 1: 8	Всего разделов: 8	Всего листов выписки: 27

21.06.2024г. № КУВИ-001/2024-165454100	
Кадастровый номер:	16:39:161101:320
Номер кадастрового квартала:	16:39:161101
Дата присвоения кадастрового номера:	12.12.2022

Ранее присвоенный государственный учетный номер:	данные отсутствуют
Местоположение:	Местоположение установлено относительно ориентира, расположенного в границах участка. Почтовый адрес ориентира: Российская Федерация, Республика Татарстан, Тукаевский муниципальный район, Биклянское сельское поселение.
Площадь:	18458 +/- 1189
Кадастровая стоимость, руб.:	4639290.94
Кадастровые номера расположенных в пределах земельного участка объектов недвижимости:	данные отсутствуют
Кадастровые номера объектов недвижимости, из которых образован объект недвижимости:	данные отсутствуют
Кадастровые номера образованных объектов недвижимости:	данные отсутствуют
Категория земель:	Земли промышленности, энергетики, транспорта, связи, радиовещания, телевидения, информатики, земли для обеспечения космической деятельности, земли обороны, безопасности и земли иного специального назначения
Виды разрешенного использования:	производственная деятельность, 6.9 Склад
Сведения о кадастровом инженере:	Ким Ольга Александровна, СНИЛС 024-434-208 12, договор на выполнение кадастровых работ от 01.10.2021 № ТД-531/21, дата завершения кадастровых работ: 06.12.2022
Сведения о лесах, водных объектах и об иных природных объектах, расположенных в пределах земельного участка:	данные отсутствуют

ДОКУМЕНТ ПОДПИСАН
ЭЛЕКТРОННОЙ ПОДПИСЬЮ
Сертификат: 00BB056B7401CB38D2B3576ACDC8425108
Владелец: ФЕДЕРАЛЬНАЯ СЛУЖБА ГОСУДАРСТВЕННОЙ РЕГИСТРАЦИИ, КАДАСТРА И КАРТОГРАФИИ
Действителен: с 27.06.2023 по 19.09.2024

полное наименование должности		инициалы, фамилия

Земельный участок
вид объекта недвижимости

Лист № 2 раздела 1	Всего листов раздела 1: 8	Всего разделов: 8	Всего листов выписки: 27

21.06.2024г. № КУВИ-001/2024-165454100	
Кадастровый номер:	16:39:161101:320

Сведения о том, что земельный участок полностью расположен в границах зоны с особыми условиями использования территории, территории объекта культурного наследия, публичного сервитута:	Земельный участок полностью расположен в границах зоны с реестровым номером 16:39-6.2606 от 12.01.2023, ограничение использования земельного участка в пределах зоны: В пределах шестой подзоны приаэродромной территории запрещается размещать объекты, способствующие привлечению и массовому скоплению птиц. К таким объектам относятся: объекты размещения отходов, скотомогильники, фермы, зернохранилища, элеваторы, продуктовые склады, прочие складские помещения, предназначенные для хранения продуктов, теплицы, птицефермы, звероферм, животноводческие предприятия и другие объекты привлекательные для птиц наличием открытых источников корма. Запрещаются сельскохозяйственные работы на территории аэродрома, за исключением сенокошения. Размещение объектов, потенциально являющихся местами скопления птиц (или сохранение существующих объектов, с выявленными местами скопления птиц) на приаэродромной территории в границах шестой подзоны, допустимо в случае выполнения орнитологического обследования и подготовки заключения по оценке влияния объекта на безопасность полётов, а также при подтверждении регулярного дальнейшего проведения мероприятий по предотвращению скопления птиц на объекте., вид/наименование: Шестая подзона Приаэродромной территории АО «АЭРОПОРТ БЕГИШЕВО», тип: Охранная зона транспорта, дата решения: 18.02.2020, номер решения: 195-П, наименование ОГВ/ОМСУ: ФЕДЕРАЛЬНОЕ АГЕНТСТВО ВОЗДУШНОГО ТРАНСПОРТА (Росавиация) Земельный участок полностью расположен в границах зоны с реестровым номером 16:39-6.2604 от 10.01.2023, ограничение использования земельного участка в пределах зоны: Строительство и реконструкция зданий / сооружений в границах третьей подзоны разрешается только после определения максимально допустимой высоты здания / сооружения в зависимости от местоположения путем проведения соответствующих расчетов в соответствии с требованиями ФАП-262 с учетом следующих абсолютных высот ограничения объектов в Балтийской системе высот 1977 года Поверхность взлёта с МКвзл.=033° Сектор 1 от 190 м до 198 м Сектор 2 от 198 м до 206 м Сектор 3 от 206 м до 214 м Сектор 4 от 214 м до 222 м Сектор 5 от 222 м до 230 м Сектор 6 от 230 м до 238 м Сектор 7 от 238 м до 246 м Сектор 8 от 248 м до 254 м Сектор 9 от 254 м до 262 м Сектор 10 от 262 м до 270 м Сектор 11 от 270 м до 278 м Сектор 12 от 278 м до 286 м Сектор 13 от 286 м до 294 м Сектор 14 от 294 м до 302 м Сектор 15 от 302 м до 310 м Сектор 16 от 310 м до 318 м Сектор 17 от 318 м до 326 м Сектор 18 от 236 м до 334 м Сектор 19 от 334 м до 342 м Сектор 20 от 342 м до 346 м Сектор 47-2 от 301 м до 310 м Поверхность взлёта с МКвзл.=213° Сектор 21 от 191 м до 199 м Сектор 22 от 199 м до 207 м Сектор 23 от 207 м до 215 м Сектор 24 от 215 м до 223 м Сектор 25 от 223 м до 231 м Сектор 26 от 231 м до 239 м Сектор 27 от 239 м до 246 м Сектор 28 от 250 м до 255 м Сектор 29 от 255 м до 263 м Сектор 30 от 263 м до 271 м Сектор 31 от 271 м до 279 м Сектор 32 от 279 м до 287 м Сектор 33 от 287 м

ДОКУМЕНТ ПОДПИСАН
ЭЛЕКТРОННОЙ ПОДПИСЬЮ
Сертификат: 00BB056B7401CB38D2B3576ACDC8425108
Владелец: ФЕДЕРАЛЬНАЯ СЛУЖБА ГОСУДАРСТВЕННОЙ РЕГИСТРАЦИИ, КАДАСТРА И КАРТОГРАФИИ
Действителен: с 27.06.2023 по 19.09.2024

полное наименование должности		инициалы, фамилия

Земельный участок
вид объекта недвижимости

Лист № 3 раздела 1	Всего листов раздела 1: 8	Всего разделов: 8	Всего листов выписки: 27

21.06.2024г. № КУВИ-001/2024-165454100	
Кадастровый номер:	16:39:161101:320

Сведения о том, что земельный участок полностью расположен в границах зоны с особыми условиями использования территории, территории объекта культурного наследия, публичного сервитута:	до 295 м Сектор 34 от 295 м до 303 м Сектор 35 от 303 м до 311 м Сектор 36 от 311 м до 319 м Сектор 37 от 319 м до 327 м Сектор 38 от 327 м до 335 м Сектор 39 от 335 м до 343 м Сектор 40 от 343 м до 346 м Поверхность захода на посадку с МКпос.=213° Сектор 41 от 190 м до 200 м Сектор 42 от 200 м до 210 м Сектор 43 от 210 м до 220 м Сектор 44 от 220 м до 230 м Сектор 45 от 230 м до 240 м Сектор 46 от 240 м до 246 м Сектор 47-1 от 301 м до 310 м Сектор 48 от 310 м до 320 м Сектор 49 от 320 м до 330 м Сектор 50 от 330 м до 340 м Сектор 51 от 340 м до 346 м Сектор 52 от 346 м до 346 м Поверхность захода на посадку с МКпос.=033° Сектор 53 от 191 м до 201 м Сектор 54 от 201 м до 211 м Сектор 55 от 211 м до 221 м Сектор 56 от 221 м до 231 м Сектор 57 от 231 м до 241 м Сектор 58 от 241 м до 246 м Сектор 59 от 303 м до 311 м Сектор 60 от 311 м до 321 м Сектор 61 от 321 м до 331 м Сектор 62 от 331 м до 341 м Сектор 63 от 341 м до 346 м Сектор 64 от 346 м до 346 м Внутренняя горизонтальная поверхность Сектор 66 от 246 м до 246 м Коническая поверхность Сектор 67 от 246 м до 271 м Сектор 68 от 271 м до 296 м Сектор 69 от 296 м до 321 м Сектор 70 от 321 м до 346 м Внешняя горизонтальная поверхность Сектор 71 от 346 до 346 м Переходные поверхности Сектор 65 от 190 м до 246 м, вид/наименование: Третья подзона приаэродромной территории аэродрома гражданской авиации Нижнекамск (Бегишево), решения: 1. дата решения: 14.08.2023, номер решения: 661-П, наименование ОГВ/ОМСУ: ФЕДЕРАЛЬНОЕ АГЕНТСТВО ВОЗДУШНОГО ТРАНСПОРТА (Росавиация) 2. дата решения: 18.02.2020, номер решения: 195-П, наименование ОГВ/ОМСУ: ФЕДЕРАЛЬНОЕ АГЕНТСТВО ВОЗДУШНОГО ТРАНСПОРТА (Росавиация) Земельный участок полностью расположен в границах зоны с реестровым номером 16:39-6.2600 от 22.12.2022, ограничение использования земельного участка в пределах зоны: В пределах четвертой подзоны приаэродромной территории запрещается: 1. размещать объекты, создающие помехи в работе наземных средств и систем обслуживания воздушного движения, навигации, посадки и связи, предназначенных для организации воздушного движения и расположенных вне первой подзоны. 2. без согласования с оператором аэродрома размещение объектов, превышающих высотные ограничения: сектор 1 от 204 м до 204 м. сектор 2 от 176 м до 176 м. сектор 3 от 198 м до 198 м; сектор 4 от 191 м до 191 м; сектор 5 от 205 м до 205 м. сектор 6 от 196 м до 196 м. сектор 7 от 219 м до 219 м. сектор 8 от 181 м до 181 м. сектор 9 от 165 м до 165 м. сектор 10 от 198 м до 214 м. сектор 11 от 214 м до 218 м. сектор 12 от 218 м до 223 м. сектор 13 от 223 м до 227 м. сектор 14 от 227 м до 231 м. сектор 15 от 231 м до 236 м. сектор 16 от 236 м до 240 м. сектор 17 от 240 м до 245 м. сектор 18 от 245 м до 249 м. сектор 19 от 249 м до 253 м. сектор 20 от 253 м до 258 м. сектор 21 от 258 м до 262 м. сектор 22 от 262 м до 266 м. сектор 23 от 266 м до 271 м. сектор 24 от 271 м до 275 м. сектор 25 от 275 м до 279 м. сектор 26 от 279 м до 284 м. сектор 27 от 284 м до 288 м. сектор 28 от 288 м до 293 м. сектор 29 от 293 м до 297 м. сектор 30 от 297 м до

ДОКУМЕНТ ПОДПИСАН
ЭЛЕКТРОННОЙ ПОДПИСЬЮ
Сертификат: 00BB056B7401CB38D2B3576ACDC8425108
Владелец: ФЕДЕРАЛЬНАЯ СЛУЖБА ГОСУДАРСТВЕННОЙ РЕГИСТРАЦИИ, КАДАСТРА И КАРТОГРАФИИ
Действителен: с 27.06.2023 по 19.09.2024

полное наименование должности		инициалы, фамилия

Земельный участок
вид объекта недвижимости

Лист № 4 раздела 1	Всего листов раздела 1: 8	Всего разделов: 8	Всего листов выписки: 27

21.06.2024г. № КУВИ-001/2024-165454100	
Кадастровый номер:	16:39:161101:320

Сведения о том, что земельный участок полностью расположен в границах зоны с особыми условиями использования территории, территории объекта культурного наследия, публичного сервитута:	301 м. сектор 31 от 301 м до 306 м. сектор 32 от 306 м до 310 м. сектор 33 от 310 м до 314 м. сектор 34 от 314 м до 319 м. сектор 35 от 319 м до 323 м. сектор 36 от 323 м до 327 м. сектор 37 от 327 м до 332 м. сектор 38 от 332 м до 336 м. сектор 39 от 196 м до 211 м. сектор 40 от 196 м до 202 м. сектор 41 от 202 м до 209 м. сектор 42 от 209 м до 215 м. сектор 43 от 215 м до 222 м. сектор 44 от 222 м до 228 м. сектор 45 от 228 м до 235 м. сектор 46 от 235 м до 241 м. сектор 47 от 241 м до 248 м. сектор 48 от 248 м до 254 м. сектор 49 от 254 м до 261 м. сектор 50 от 261 м до 266 м. сектор 51 от 336 м до 378 м. сектор 52 от 378 м до 384 м. сектор 53 от 336 м до 404 м. сектор 54 от 404 м до 411 м. сектор 55 от 411 м до 417 м. сектор 56 от 586 м до 597 м. сектор 57 от 597 м до 612 м. сектор 58 от 612 м до 627 м. сектор 59 от 627 м до 642 м. сектор 60 от 642 м до 657 м. сектор 61 от 657 м до 672 м. сектор 62 от 672 м до 687 м. сектор 63 от 687 м до 702 м. сектор 64 от 702 м до 717 м., вид/наименование: Четвёртая подзона Приаэродромной территории АО «АЭРОПОРТ БЕГИШЕВО»», решения: 1. дата решения: 14.08.2023, номер решения: 661-П, наименование ОГВ/ОМСУ: ФЕДЕРАЛЬНОЕ АГЕНТСТВО ВОЗДУШНОГО ТРАНСПОРТА (Росавиация 2. дата решения: 18.02.2020, номер решения: 195-П, наименование ОГВ/ОМСУ: ФЕДЕРАЛЬНОЕ АГЕНТСТВО ВОЗДУШНОГО ТРАНСПОРТА (Росавиация Земельный участок полностью расположен в границах зоны с реестровым номером 16:39-6.2607 от 12.01.2023, ограничение использования земельного участка в пределах зоны: В пределах пятой подзоны приаэродромной территории запрещается: 1. размещать опасные производственные объекты, определенные Федеральным законом "О промышленной безопасности опасных производственных объектов" № 116-ФЗ, функционирование которых может повлиять на безопасность полетов воздушных судов. 2. вводятся ограничения на строительство опасных производственных объектов, не относящихся к инфраструктуре аэропорта: складов нефти и нефтепродуктов, магистральных трубопроводов: газопроводов, нефтепроводов, нефтепродуктопроводов и сооружений на них. 3. магистральные газопроводы и сооружения на них, из которых возможен выброс или утечка газа в атмосферу, должны располагаться за пределами полос воздушных подходов к аэродромам. Другие опасные производственные объекты, определенные Федеральным законом "О промышленной безопасности опасных производственных объектов", функционирование которых может повлиять на безопасность полетов воздушных судов (компрессорные станции магистральных газопроводов, магистральные трубопроводы сжиженных углеводородных газов, склады вооружений и боеприпасов, АЭС и т.п.) должны располагаться на удалении от границы пятой подзоны, определённом с учетом максимального радиуса зон поражения в случаях происшествий техногенного характера на опасных производственных объектах. Отсутствие влияния на безопасность воздушных судов в границах пятой подзоны приаэродромной территории аэродрома устанавливается на основании декларации промышленной безопасности опасного

полное наименование должности		инициалы, фамилия

ДОКУМЕНТ ПОДПИСАН
ЭЛЕКТРОННОЙ ПОДПИСЬЮ
Сертификат: 00BB056B7401CB38D2B3576ACDC8425108
Владелец: ФЕДЕРАЛЬНАЯ СЛУЖБА ГОСУДАРСТВЕННОЙ РЕГИСТРАЦИИ, КАДАСТРА И КАРТОГРАФИИ
Действителен: с 27.06.2023 по 19.09.2024

Земельный участок
вид объекта недвижимости

Лист № 5 раздела 1	Всего листов раздела 1: 8	Всего разделов: 8	Всего листов выписки: 27

21.06.2024г. № КУВИ-001/2024-165454100	
Кадастровый номер:	16:39:161101:320

Сведения о том, что земельный участок полностью расположен в границах зоны с особыми условиями использования территории, территории объекта культурного наследия, публичного сервитута:	производственного объекта I -II класса, подготовленной в соответствии с Федеральным законом «О промышленной безопасности опасных производственных объектов (с изменениями на 7 марта 2017 года)» № 116-ФЗ. При невозможности соблюдения нормативных расстояний сооружение опасных производственных объектов должно выполняться на основании специальных технических условий (СТУ), разработанных для конкретного объекта капитального строительства, и содержащих дополнительные технические требования, обеспечивающие безопасную эксплуатацию и функционирование объектов и сооружений., вид/наименование: Пятая подзона Приаэродромной территории АО «АЭРОПОРТ БЕГИШЕВО», тип: Охранная зона транспорта, дата решения: 18.02.2020, номер решения: 195-П, наименование ОГВ/ОМСУ: ФЕДЕРАЛЬНОЕ АГЕНТСТВО ВОЗДУШНОГО ТРАНСПОРТА (Росавиация) Земельный участок полностью расположен в границах зоны с реестровым номером 16:39-6.2605 от 11.01.2023, ограничение использования земельного участка в пределах зоны: Приаэродромная территория аэродрома гражданской авиации Нижнекамск (Бегишево) является зоной с особыми условиями использования территорий. В соответствии с требованиями Воздушного кодекса Российской Федерации и Федерального закона от 1 июля 2017 г. № 135-ФЗ «О внесении изменений в отдельные законодательные акты Российской Федерации в части совершенствования порядка установления и использования приаэродромной территории и санитарно-защитной зоны» (далее – Федеральный закон № 135-ФЗ) на приаэродромной территории аэродрома установлены ограничения использования земельных участков и (или) расположенных на них объектов недвижимости и осуществления экономической и иной деятельности. Охранная зона устанавливается бессрочно., вид/наименование: Приаэродромная территория аэродрома гражданской авиации Нижнекамск (Бегишево), решения: 1. дата решения: 14.08.2023, номер решения: 661-П, наименование ОГВ/ОМСУ: ФЕДЕРАЛЬНОЕ АГЕНТСТВО ВОЗДУШНОГО ТРАНСПОРТА (Росавиация) 2. дата решения: 18.02.2020, номер решения: 195-П, наименование ОГВ/ОМСУ: ФЕДЕРАЛЬНОЕ АГЕНТСТВО ВОЗДУШНОГО ТРАНСПОРТА (Росавиация)
Сведения о том, что земельный участок расположен в границах особой экономической зоны, территории опережающего развития, зоны территориального развития в Российской Федерации, игорной зоны:	данные отсутствуют
Сведения о том, что земельный участок расположен в границах особо охраняемой природной территории, Байкальской природной территории и ее экологических зон, лесопарковом зеленом поясе, охотничьего угодья, лесничества:	данные отсутствуют
Сведения о расположении земельного участка и (или) расположенного на нем объекта недвижимости в границах территории, в отношении которой принято решение о резервировании земель для государственных или муниципальных нужд:	данные отсутствуют

ДОКУМЕНТ ПОДПИСАН
ЭЛЕКТРОННОЙ ПОДПИСЬЮ
Сертификат: 00BB056B7401CB38D2B3576ACDC8425108
Владелец: ФЕДЕРАЛЬНАЯ СЛУЖБА ГОСУДАРСТВЕННОЙ РЕГИСТРАЦИИ, КАДАСТРА И КАРТОГРАФИИ
Действителен: с 27.06.2023 по 19.09.2024

полное наименование должности		инициалы, фамилия

Земельный участок
вид объекта недвижимости

Лист № 6 раздела 1	Всего листов раздела 1: 8	Всего разделов: 8	Всего листов выписки: 27

21.06.2024г. № КУВИ-001/2024-165454100	
Кадастровый номер:	16:39:161101:320

Сведения о результатах проведения государственного земельного надзора:	данные отсутствуют
Сведения о расположении земельного участка в границах территории, в отношении которой утвержден проект межевания территории:	данные отсутствуют
Условный номер земельного участка:	данные отсутствуют
Сведения о принятии акта и (или) заключении договора, предусматривающих предоставление в соответствии с земельным законодательством исполнительным органом государственным органом власти или органом местного самоуправления, находящегося в государственной или муниципальной собственности земельного участка для строительства наемного дома социального использования или наемного дома коммерческого использования:	данные отсутствуют
Сведения о том, что земельный участок или земельные участки образованы на основании решения об изъятии земельного участка и (или) расположенного на нем объекта недвижимости для государственных или муниципальных нужд:	данные отсутствуют
Сведения о том, что земельный участок образован из земель или земельного участка, государственная собственность на которые не разграничена:	данные отсутствуют
Сведения о наличии земельного спора о местоположении границ земельных участков:	данные отсутствуют
Статус записи об объекте недвижимости:	Сведения об объекте недвижимости имеют статус "актуальные"
Особые отметки:	Сведения об ограничениях права на объект недвижимости, обременениях данного объекта, не зарегистрированных в реестре прав, ограничений прав и обременений недвижимого имущества: вид ограничения (обременения): ограничения прав на земельный участок, предусмотренные статьей 56 Земельного кодекса Российской Федерации; срок действия: с 12.12.2022; реквизиты документа-основания: постановление от 24.02.2009 № 160 выдан: Правительство Российской Федерации; выдержка из "Плана приватизации при преобразовании производственного объединения "Татнефть" в акционерное общество открытого типа" от 19.01.1994 № 22 выдан: Госкомитет Республики Татарстан по управлению госимуществом; справка о балансовой принадлежности от 01.10.2017 № б/н выдан: НГДУ "Прикамнефть" ПАО "Татнефть" имени В.Д. Шашина; доверенность от 10.10.2017 № 3841780 выдан: Галеев Р.Р., временно исполняющий обязанности нотариуса Галеевой

полное наименование должности		инициалы, фамилия

ДОКУМЕНТ ПОДПИСАН
ЭЛЕКТРОННОЙ ПОДПИСЬЮ
Сертификат: 00BB056B7401CB38D2B3576ACDC8425108
Владелец: ФЕДЕРАЛЬНАЯ СЛУЖБА ГОСУДАРСТВЕННОЙ РЕГИСТРАЦИИ, КАДАСТРА И КАРТОГРАФИИ
Действителен: с 27.06.2023 по 19.09.2024

Земельный участок
вид объекта недвижимости

Лист № 7 раздела 1	Всего листов раздела 1: 8	Всего разделов: 8	Всего листов выписки: 27

21.06.2024г. № КУВИ-001/2024-165454100	
Кадастровый номер:	16:39:161101:320

Р.М.; доверенность от 04.04.2018 № 3841780 выдан: ПАО Татнефть; письмо от 04.04.2018 № 834-Порг(100) выдан: ПАО Татнефть; приказ от 16.12.2015 № 943 выдан: Минэкономразвития РФ. вид ограничения (обременения): ограничения прав на земельный участок, предусмотренные статьей 56 Земельного кодекса Российской Федерации; срок действия: с 04.06.2023; реквизиты документа-основания: приказ Росавиации № 661-П от 14.08.2023 г. Об установлении приаэродромной территории аэродрома гражданской авиации Нижнекамск (Бегишево) от 14.08.2023 № 661-П выдан: ФЕДЕРАЛЬНОЕ АГЕНТСТВО ВОЗДУШНОГО ТРАНСПОРТА (Росавиация); приказ Росавиации от 18.02.2020 № 195-П "Об установлении приаэродромной территории аэродрома Бегишево (Нижнекамск)" от 18.02.2020 № 195-П выдан: ФЕДЕРАЛЬНОЕ АГЕНТСТВО ВОЗДУШНОГО ТРАНСПОРТА (Росавиация). вид ограничения (обременения): ограничения прав на земельный участок, предусмотренные статьей 56 Земельного кодекса Российской Федерации; срок действия: с 23.06.2023; реквизиты документа-основания: приказ Росавиации от 18.02.2020 № 195-П "Об установлении приаэродромной территории аэродрома Бегишево (Нижнекамск)"я на приаэродромной территории подзон и Правил разрешения разногласий, возникающих между высшими исполнительными органами государственной власти субъектов Российской Федерации и уполномоченными Правительством Российской Федерации федеральными органами исполнительной власти при согласовании проекта решения об установлении приаэродромной территории» №1460 от 02.12.2017 от 18.02.2020 № 195-П выдан: ФЕДЕРАЛЬНОЕ АГЕНТСТВО ВОЗДУШНОГО ТРАНСПОРТА (Росавиация). вид ограничения (обременения): ограничения прав на земельный участок, предусмотренные статьей 56 Земельного кодекса Российской Федерации; срок действия: с 13.09.2023; реквизиты документа-основания: приказ Росавиации от 18.02.2020 № 195-П "Об установлении приаэродромной территории аэродрома Бегишево (Нижнекамск)" от 18.02.2020 № 195-П выдан: ФЕДЕРАЛЬНОЕ АГЕНТСТВО ВОЗДУШНОГО ТРАНСПОРТА (Росавиация). вид ограничения (обременения): ограничения прав на земельный участок, предусмотренные статьей 56 Земельного кодекса Российской Федерации; срок действия: с 05.01.2024; реквизиты документа-основания: приказ Росавиации № 661-П от 14.08.2023 г. Об установлении приаэродромной территории аэродрома гражданской авиации Нижнекамск (Бегишево) от 14.08.2023 № 661-П выдан: ФЕДЕРАЛЬНОЕ АГЕНТСТВО ВОЗДУШНОГО ТРАНСПОРТА (Росавиация; приказ Росавиации от 18.02.2020 № 195-П "Об установлении

ДОКУМЕНТ ПОДПИСАН
ЭЛЕКТРОННОЙ ПОДПИСЬЮ
Сертификат: 00BB056B7401CB38D2B3576ACDC8425108
Владелец: ФЕДЕРАЛЬНАЯ СЛУЖБА ГОСУДАРСТВЕННОЙ РЕГИСТРАЦИИ, КАДАСТРА И КАРТОГРАФИИ
Действителен: с 27.06.2023 по 19.09.2024

полное наименование должности		инициалы, фамилия

Земельный участок
вид объекта недвижимости

Лист № 8 раздела 1	Всего листов раздела 1: 8	Всего разделов: 8	Всего листов выписки: 27

21.06.2024г. № КУВИ-001/2024-165454100	
Кадастровый номер:	16:39:161101:320
	приаэродромной территории аэродрома Бегишево (Нижнекамск)" от 18.02.2020 № 195-П выдан: ФЕДЕРАЛЬНОЕ АГЕНТСТВО ВОЗДУШНОГО ТРАНСПОРТА (Росавиация. вид ограничения (обременения): ограничения прав на земельный участок, предусмотренные статьей 56 Земельного кодекса Российской Федерации; срок действия: с 05.03.2024; реквизиты документа-основания: приказ Росавиации от 18.02.2020 № 195-П "Об установлении приаэродромной территории аэродрома Бегишево (Нижнекамск)" от 18.02.2020 № 195-П выдан: ФЕДЕРАЛЬНОЕ АГЕНТСТВО ВОЗДУШНОГО ТРАНСПОРТА (Росавиация). вид ограничения (обременения): ограничения прав на земельный участок, предусмотренные статьей 56 Земельного кодекса Российской Федерации; срок действия: с 19.05.2024; реквизиты документа-основания: приказ "Об установлении приаэродромной территории аэродрома аэродрома Бегишево (Нижнекамск)" от 18.02.2020 № 195-П выдан: ФЕДЕРАЛЬНОЕ АГЕНТСТВО ВОЗДУШНОГО ТРАНСПОРТА (Росавиация).
Получатель выписки:	Камышникова Ирина Сергеевна

полное наименование должности		инициалы, фамилия

ДОКУМЕНТ ПОДПИСАН
ЭЛЕКТРОННОЙ ПОДПИСЬЮ
Сертификат: 00BB056B7401CB38D2B3576ACDC8425108
Владелец: ФЕДЕРАЛЬНАЯ СЛУЖБА ГОСУДАРСТВЕННОЙ РЕГИСТРАЦИИ, КАДАСТРА И КАРТОГРАФИИ
Действителен: с 27.06.2023 по 19.09.2024

Выписка из Единого государственного реестра недвижимости об объекте недвижимости

Сведения о зарегистрированных правах

Земельный участок
вид объекта недвижимости

Лист № 1 раздела 2	Всего листов раздела 2: 2	Всего разделов: 8	Всего листов выписки: 27

21.06.2024г. № КУВИ-001/2024-165454100	
Кадастровый номер:	16:39:161101:320

1	Правообладатель (правообладатели):	1.1	Республика Татарстан
	Сведения о возможности предоставления третьим лицам персональных данных физического лица:	1.1.1	данные отсутствуют
2	Вид, номер, дата и время государственной регистрации права:	2.1	Собственность 16:39:161101:320-16/136/2023-1 16.10.2023 14:23:50
3	Сведения об осуществлении государственной регистрации сделки, права без необходимого в силу закона согласия третьего лица, органа:	3.1	данные отсутствуют
4	Ограничение прав и обременение объекта недвижимости:		

4.1	вид:	Аренда
	дата государственной регистрации:	11.01.2024 15:26:42
	номер государственной регистрации:	16:39:161101:320-16/136/2024-2
	срок, на который установлены ограничение прав и обременение объекта недвижимости:	Срок действия с 20.12.2023 по 19.12.2033
	лицо, в пользу которого установлены ограничение прав и обременение объекта недвижимости:	Общество с ограниченной ответственностью "Алабуга Девелопмент", ИНН: 1646043699
	сведения о возможности предоставления третьим лицам персональных данных физического лица	данные отсутствуют
	основание государственной регистрации:	Договор аренды земельного участка, находящегося в государственной или муниципальной собственности, № 071-5155, выдан 20.12.2023
	сведения об осуществлении государственной регистрации сделки, права, ограничения права без необходимого в силу закона согласия третьего лица, органа:	данные отсутствуют
	сведения об управляющем залогом и о договоре управления залогом, если такой договор заключен для управления ипотекой:	данные отсутствуют
	сведения о депозитарии, который осуществляет хранение обездвиженной документарной закладной или электронной закладной:	

ДОКУМЕНТ ПОДПИСАН
ЭЛЕКТРОННОЙ ПОДПИСЬЮ
Сертификат: 00BB056B7401CB38D2B3576ACDC8425108
Владелец: ФЕДЕРАЛЬНАЯ СЛУЖБА ГОСУДАРСТВЕННОЙ РЕГИСТРАЦИИ, КАДАСТРА И КАРТОГРАФИИ
Действителен: с 27.06.2023 по 19.09.2024

полное наименование должности		инициалы, фамилия

Земельный участок
вид объекта недвижимости

Лист № 2 раздела 2	Всего листов раздела 2: 2	Всего разделов: 8	Всего листов выписки: 27

21.06.2024г. № КУВИ-001/2024-165454100	
Кадастровый номер:	16:39:161101:320

	ведения о внесении изменений или дополнений в регистрационную запись об ипотеке:	
5	Договоры участия в долевом строительстве:	не зарегистрировано
6	Заявленные в судебном порядке права требования:	данные отсутствуют
7	Сведения о возможности предоставления третьим лицам персональных данных физического лица	данные отсутствуют
8	Сведения о возражении в отношении зарегистрированного права:	данные отсутствуют
9	Сведения о наличии решения об изъятии объекта недвижимости для государственных и муниципальных нужд:	данные отсутствуют
10	Сведения о невозможности государственной регистрации без личного участия правообладателя или его законного представителя:	данные отсутствуют
11	Правопритязания и сведения о наличии поступивших, но не рассмотренных заявлений о проведении государственной регистрации права (перехода, прекращения права), ограничения права или обременения объекта недвижимости, сделки в отношении объекта недвижимости:	отсутствуют
11	Сведения о невозможности государственной регистрации перехода, прекращения, ограничения права на земельный участок из земель сельскохозяйственного назначения:	данные отсутствуют

полное наименование должности	ДОКУМЕНТ ПОДПИСАН ЭЛЕКТРОННОЙ ПОДПИСЬЮ Сертификат: 00BB056B7401CB38D2B3576ACDC8425108 Владелец: ФЕДЕРАЛЬНАЯ СЛУЖБА ГОСУДАРСТВЕННОЙ РЕГИСТРАЦИИ, КАДАСТРА И КАРТОГРАФИИ Действителен: с 27.06.2023 по 19.09.2024	инициалы, фамилия

Выписка из Единого государственного реестра недвижимости об объекте недвижимости

Описание местоположения земельного участка

Земельный участок
вид объекта недвижимости

Лист № 1 раздела 3	Всего листов раздела 3: 1	Всего разделов: 8	Всего листов выписки: 27

21.06.2024г. № КУВИ-001/2024-165454100	
Кадастровый номер:	16:39:161101:320

План (чертеж, схема) земельного участка



Масштаб 1:5000	Условные обозначения:		

ДОКУМЕНТ ПОДПИСАН
ЭЛЕКТРОННОЙ ПОДПИСЬЮ
Сертификат: 00BB056B7401CB38D2B3576ACDC8425108
Владелец: ФЕДЕРАЛЬНАЯ СЛУЖБА ГОСУДАРСТВЕННОЙ РЕГИСТРАЦИИ, КАДАСТРА И КАРТОГРАФИИ
Действителен: с 27.06.2023 по 19.09.2024

полное наименование должности		инициалы, фамилия

Выписка из Единого государственного реестра недвижимости об объекте недвижимости

Описание местоположения земельного участка

Земельный участок
вид объекта недвижимости

Лист № 1 раздела 3.1	Всего листов раздела 3.1: 3	Всего разделов: 8	Всего листов выписки: 27

21.06.2024г. № КУВИ-001/2024-165454100	
Кадастровый номер:	16:39:161101:320

Описание местоположения границ земельного участка

№ п/п	Номер точки		Дирекционный угол	Горизонтальное проложение, м	Описание закрепления на местности	Кадастровые номера смежных участков	Сведения об адресах правообладателей смежных земельных участков
	начальная	конечная					
1	2	3	4	5	6	7	8
1	1.1.1	1.1.2	40°33.4`	60.52	данные отсутствуют	16:39:161101:315(1)	данные отсутствуют
2	1.1.1	1.1.1			данные отсутствуют	16:39:000000:1550(3)	адрес отсутствует
3	1.1.2	1.1.3	123°2.2`	11.19	данные отсутствуют	16:39:161101:315(1)	данные отсутствуют
4	1.1.2	1.1.2			данные отсутствуют	16:39:000000:1550(7)	адрес отсутствует
5	1.1.3	1.1.4	154°23.1`	20.24	данные отсутствуют	16:39:161101:315(1)	данные отсутствуют
6	1.1.4	1.1.5	136°41.5`	41.91	данные отсутствуют	16:39:161101:315(1)	данные отсутствуют
7	1.1.5	1.1.6	142°14.4`	54.71	данные отсутствуют	16:39:161101:315(1)	данные отсутствуют
8	1.1.6	1.1.7	143°24.5`	61.65	данные отсутствуют	16:39:161101:315(1)	данные отсутствуют
9	1.1.7	1.1.8	141°4.3`	33.42	данные отсутствуют	16:39:161101:315(1)	данные отсутствуют
10	1.1.8	1.1.9	140°6.8`	45.61	данные отсутствуют	16:39:161101:315(1)	данные отсутствуют
11	1.1.9	1.1.10	144°34.0`	31.91	данные отсутствуют	16:39:161101:315(1)	данные отсутствуют
12	1.1.10	1.1.11	140°6.5`	25.73	данные отсутствуют	16:39:161101:315(1)	данные отсутствуют
13	1.1.11	1.1.12	145°26.9`	69.21	данные отсутствуют	16:39:161101:315(1)	данные отсутствуют
14	1.1.12	1.1.13	139°29.0`	22.7	данные отсутствуют	16:39:161101:315(1)	данные отсутствуют
15	1.1.13	1.1.14	143°23.2`	33.94	данные отсутствуют	16:39:161101:315(1)	данные отсутствуют
16	1.1.14	1.1.15	144°7.5`	34.56	данные отсутствуют	16:39:161101:315(1)	данные отсутствуют
17	1.1.15	1.1.16	143°20.3`	42.71	данные отсутствуют	16:39:161101:315(1)	данные отсутствуют
18	1.1.16	1.1.17	144°22.9`	24.9	данные отсутствуют	16:39:161101:315(1)	данные отсутствуют
19	1.1.17	1.1.18	143°15.6`	24.66	данные отсутствуют	16:39:161101:315(1)	данные отсутствуют
20	1.1.18	1.1.19	148°48.9`	11.1	данные отсутствуют	16:39:161101:315(1)	данные отсутствуют
21	1.1.19	1.1.20	146°18.6`	5.41	данные отсутствуют	16:39:161101:315(1)	данные отсутствуют
22	1.1.20	1.1.21	153°26.1`	2.8	данные отсутствуют	16:39:161101:315(1)	данные отсутствуют

ДОКУМЕНТ ПОДПИСАН
ЭЛЕКТРОННОЙ ПОДПИСЬЮ
Сертификат: 00BB056B7401CB38D2B3576ACDC8425108
Владелец: ФЕДЕРАЛЬНАЯ СЛУЖБА ГОСУДАРСТВЕННОЙ РЕГИСТРАЦИИ, КАДАСТРА И КАРТОГРАФИИ
Действителен: с 27.06.2023 по 19.09.2024

полное наименование должности		инициалы, фамилия

Земельный участок
вид объекта недвижимости

Лист № 2 раздела 3.1	Всего листов раздела 3.1: 3	Всего разделов: 8	Всего листов выписки: 27

21.06.2024г. № КУВИ-001/2024-165454100	
Кадастровый номер:	16:39:161101:320

1	2	3	4	5	6	7	8
23	1.1.21	1.1.22	166°58.0`	3.33	данные отсутствуют	16:39:161101:315(1)	данные отсутствуют
24	1.1.22	1.1.23	201°48.1`	5.39	данные отсутствуют	16:39:161101:315(1)	данные отсутствуют
25	1.1.23	1.1.24	252°28.4`	4.98	данные отсутствуют	16:39:161101:315(1)	данные отсутствуют
26	1.1.24	1.1.25	250°1.0`	2.93	данные отсутствуют	16:39:161101:315(1)	данные отсутствуют
27	1.1.25	1.1.26	283°57.5`	7.21	данные отсутствуют	16:39:161101:315(1)	данные отсутствуют
28	1.1.26	1.1.27	298°26.6`	13.65	данные отсутствуют	16:39:161101:315(1)	данные отсутствуют
29	1.1.27	1.1.28	307°34.1`	8.2	данные отсутствуют	16:39:161101:315(1)	данные отсутствуют
30	1.1.28	1.1.29	323°50.0`	12.71	данные отсутствуют	16:39:161101:315(1)	данные отсутствуют
31	1.1.29	1.1.30	316°45.3`	11.31	данные отсутствуют	16:39:161101:315(1)	данные отсутствуют
32	1.1.30	1.1.31	327°15.9`	8.32	данные отсутствуют	16:39:161101:315(1)	данные отсутствуют
33	1.1.31	1.1.32	323°26.9`	18.05	данные отсутствуют	16:39:161101:315(1)	данные отсутствуют
34	1.1.32	1.1.33	320°7.3`	19.89	данные отсутствуют	16:39:161101:315(1)	данные отсутствуют
35	1.1.33	1.1.34	326°0.1`	26.83	данные отсутствуют	16:39:161101:315(1)	данные отсутствуют
36	1.1.34	1.1.35	324°18.5`	29.55	данные отсутствуют	16:39:161101:315(1)	данные отсутствуют
37	1.1.35	1.1.36	316°45.5`	17.52	данные отсутствуют	16:39:161101:315(1)	данные отсутствуют
38	1.1.36	1.1.37	321°23.4`	28.46	данные отсутствуют	16:39:161101:315(1)	данные отсутствуют
39	1.1.37	1.1.38	319°9.7`	24.45	данные отсутствуют	16:39:161101:315(1)	данные отсутствуют
40	1.1.38	1.1.39	323°43.7`	24.51	данные отсутствуют	16:39:161101:315(1)	данные отсутствуют
41	1.1.39	1.1.40	326°43.6`	27.8	данные отсутствуют	16:39:161101:315(1)	данные отсутствуют
42	1.1.40	1.1.41	321°27.0`	20.46	данные отсутствуют	16:39:161101:315(1)	данные отсутствуют
43	1.1.41	1.1.42	327°15.9`	16.64	данные отсутствуют	16:39:161101:315(1)	данные отсутствуют
44	1.1.42	1.1.43	322°29.8`	27.1	данные отсутствуют	16:39:161101:315(1)	данные отсутствуют
45	1.1.43	1.1.44	323°15.5`	22.15	данные отсутствуют	16:39:161101:315(1)	данные отсутствуют
46	1.1.44	1.1.45	321°34.9`	27.76	данные отсутствуют	16:39:161101:315(1)	данные отсутствуют
47	1.1.45	1.1.46	320°0.8`	40.46	данные отсутствуют	16:39:161101:315(1)	данные отсутствуют
48	1.1.46	1.1.47	331°13.9`	43.64	данные отсутствуют	16:39:161101:315(1)	данные отсутствуют
49	1.1.47	1.1.48	321°7.4`	51.38	данные отсутствуют	16:39:161101:315(1)	данные отсутствуют
50	1.1.48	1.1.49	302°0.3`	14.15	данные отсутствуют	16:39:161101:315(1)	данные отсутствуют
51	1.1.49	1.1.50	286°26.4`	15.9	данные отсутствуют	16:39:161101:315(1)	данные отсутствуют

ДОКУМЕНТ ПОДПИСАН
ЭЛЕКТРОННОЙ ПОДПИСЬЮ
Сертификат: 00BB056B7401CB38D2B3576ACDC8425108
Владелец: ФЕДЕРАЛЬНАЯ СЛУЖБА ГОСУДАРСТВЕННОЙ РЕГИСТРАЦИИ, КАДАСТРА И КАРТОГРАФИИ
Действителен: с 27.06.2023 по 19.09.2024

полное наименование должности	инициалы, фамилия

Земельный участок
вид объекта недвижимости

Лист № 3 раздела 3.1	Всего листов раздела 3.1: 3	Всего разделов: 8	Всего листов выписки: 27

21.06.2024г. № КУВИ-001/2024-165454100	
Кадастровый номер:	16:39:161101:320

1	2	3	4	5	6	7	8
52	1.1.50	1.1.51	293°4.2`	14.67	данные отсутствуют	16:39:161101:315(1)	данные отсутствуют
53	1.1.51	1.1.52	289°1.6`	15.34	данные отсутствуют	16:39:161101:315(1)	данные отсутствуют
54	1.1.52	1.1.1	292°18.4`	13.49	данные отсутствуют	16:39:161101:315(1)	данные отсутствуют

ДОКУМЕНТ ПОДПИСАН
ЭЛЕКТРОННОЙ ПОДПИСЬЮ
Сертификат: 00BB056B7401CB38D2B3576ACDC8425108
Владелец: ФЕДЕРАЛЬНАЯ СЛУЖБА ГОСУДАРСТВЕННОЙ РЕГИСТРАЦИИ, КАДАСТРА И КАРТОГРАФИИ
Действителен: с 27.06.2023 по 19.09.2024

полное наименование должности	инициалы, фамилия

Выписка из Единого государственного реестра недвижимости об объекте недвижимости

Описание местоположения земельного участка

Земельный участок
вид объекта недвижимости

Лист № 1 раздела 3.2	Всего листов раздела 3.2: 3	Всего разделов: 8	Всего листов выписки: 27

21.06.2024г. № КУВИ-001/2024-165454100	
Кадастровый номер:	16:39:161101:320

Сведения о характерных точках границы земельного участка

Система координат МСК-16

Номер точки	Координаты, м		Описание закрепления на местности	Средняя квадратичная погрешность определения координат характерных точек границ земельного участка, м
	X	Y		
1	2	3	4	5
1	452851	2303763.75	-	0.02
2	452845.88	2303776.23	-	0.02
3	452840.88	2303790.73	-	0.02
4	452835.13	2303804.23	-	0.02
5	452830.63	2303819.48	-	0.02
6	452823.13	2303831.48	-	0.02
7	452783.13	2303863.73	-	0.02
8	452744.88	2303884.73	-	0.02
9	452713.88	2303910.73	-	0.02
10	452692.13	2303927.98	-	0.02
11	452674.38	2303941.23	-	0.02
12	452652.88	2303957.73	-	0.02
13	452638.88	2303966.73	-	0.02
14	452622.88	2303979.48	-	0.02
15	452599.64	2303994.73	-	0.02
16	452579.88	2304009.23	-	0.02
17	452561.38	2304025.22	-	0.02
18	452539.14	2304042.98	-	0.02
19	452526.38	2304054.98	-	0.02
20	452502.38	2304072.22	-	0.02
21	452480.14	2304087.22	-	0.02
22	452464.88	2304099.97	-	0.02

ДОКУМЕНТ ПОДПИСАН
ЭЛЕКТРОННОЙ ПОДПИСЬЮ
Сертификат: 00BB056B7401CB38D2B3576ACDC8425108
Владелец: ФЕДЕРАЛЬНАЯ СЛУЖБА ГОСУДАРСТВЕННОЙ РЕГИСТРАЦИИ, КАДАСТРА И КАРТОГРАФИИ
Действителен: с 27.06.2023 по 19.09.2024

полное наименование должности		инициалы, фамилия

Земельный участок
вид объекта недвижимости

Лист № 2 раздела 3.2	Всего листов раздела 3.2: 3	Всего разделов: 8	Всего листов выписки: 27

21.06.2024г. № КУВИ-001/2024-165454100	
Кадастровый номер:	16:39:161101:320

1	2	3	4	5
23	452450.38	2304110.72	-	0.02
24	452443.38	2304115.22	-	0.02
25	452435.14	2304122.97	-	0.02
26	452424.88	2304130.47	-	0.02
27	452419.88	2304136.97	-	0.02
28	452413.38	2304148.97	-	0.02
29	452411.64	2304155.97	-	0.02
30	452412.64	2304158.72	-	0.02
31	452414.14	2304163.47	-	0.02
32	452419.14	2304165.47	-	0.02
33	452422.38	2304164.72	-	0.02
34	452424.88	2304163.47	-	0.02
35	452429.38	2304160.47	-	0.02
36	452438.88	2304154.72	-	0.02
37	452458.64	2304139.97	-	0.02
38	452478.88	2304125.47	-	0.02
39	452513.14	2304099.97	-	0.02
40	452541.14	2304079.72	-	0.02
41	452568.38	2304059.48	-	0.02
42	452585.64	2304044.73	-	0.02
43	452642.64	2304005.48	-	0.02
44	452662.38	2303988.98	-	0.02
45	452688.38	2303970.48	-	0.02
46	452723.38	2303941.23	-	0.02
47	452749.38	2303920.23	-	0.02
48	452798.88	2303883.48	-	0.02
49	452842.13	2303849.98	-	0.02
50	452872.63	2303821.23	-	0.02
51	452890.88	2303812.48	-	0.02

ДОКУМЕНТ ПОДПИСАН
ЭЛЕКТРОННОЙ ПОДПИСЬЮ
Сертификат: 00BB056B7401CB38D2B3576ACDC8425108
Владелец: ФЕДЕРАЛЬНАЯ СЛУЖБА ГОСУДАРСТВЕННОЙ РЕГИСТРАЦИИ, КАДАСТРА И КАРТОГРАФИИ
Действителен: с 27.06.2023 по 19.09.2024

полное наименование должности		инициалы, фамилия

Земельный участок
вид объекта недвижимости

Лист № 3 раздела 3.2	Всего листов раздела 3.2: 3	Всего разделов: 8	Всего листов выписки: 27

21.06.2024г. № КУВИ-001/2024-165454100	
Кадастровый номер:	16:39:161101:320

1	2	3	4	5
52	452896.98	2303803.1	-	0.02
1	452851	2303763.75	-	0.02

ДОКУМЕНТ ПОДПИСАН
ЭЛЕКТРОННОЙ ПОДПИСЬЮ
Сертификат: 00BB056B7401CB38D2B3576ACDC8425108
Владелец: ФЕДЕРАЛЬНАЯ СЛУЖБА ГОСУДАРСТВЕННОЙ РЕГИСТРАЦИИ, КАДАСТРА И КАРТОГРАФИИ
Действителен: с 27.06.2023 по 19.09.2024

полное наименование должности		инициалы, фамилия

Выписка из Единого государственного реестра недвижимости об объекте недвижимости

Сведения о частях земельного участка

Земельный участок
вид объекта недвижимости

Лист № 1 раздела 4	Всего листов раздела 4: 2	Всего разделов: 8	Всего листов выписки: 27

21.06.2024г. № КУВИ-001/2024-165454100	
Кадастровый номер:	16:39:161101:320

План (чертеж, схема) части земельного участка	Учетный номер части: 16:39:161101:320/1



Масштаб 1:400	Условные обозначения:		

ДОКУМЕНТ ПОДПИСАН
ЭЛЕКТРОННОЙ ПОДПИСЬЮ
Сертификат: 00BB056B7401CB38D2B3576ACDC8425108
Владелец: ФЕДЕРАЛЬНАЯ СЛУЖБА ГОСУДАРСТВЕННОЙ РЕГИСТРАЦИИ, КАДАСТРА И КАРТОГРАФИИ
Действителен: с 27.06.2023 по 19.09.2024

полное наименование должности		инициалы, фамилия

Земельный участок
вид объекта недвижимости

Лист № 2 раздела 4	Всего листов раздела 4: 2	Всего разделов: 8	Всего листов выписки: 27

21.06.2024г. № КУВИ-001/2024-165454100	
Кадастровый номер:	16:39:161101:320

План (чертеж, схема) части земельного участка	Учетный номер части: 16:39:161101:320/2

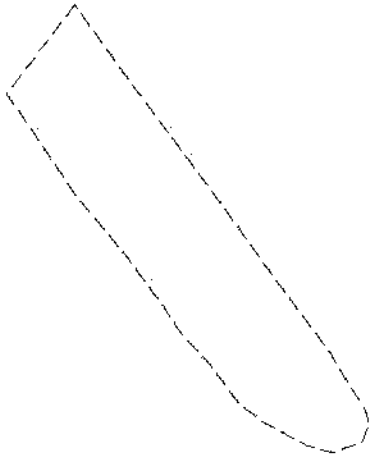

Масштаб 1:2000	Условные обозначения:		

ДОКУМЕНТ ПОДПИСАН
ЭЛЕКТРОННОЙ ПОДПИСЬЮ
Сертификат: 00BB056B7401CB38D2B3576ACDC8425108
Владелец: ФЕДЕРАЛЬНАЯ СЛУЖБА ГОСУДАРСТВЕННОЙ РЕГИСТРАЦИИ, КАДАСТРА И КАРТОГРАФИИ
Действителен: с 27.06.2023 по 19.09.2024

полное наименование должности		инициалы, фамилия

Выписка из Единого государственного реестра недвижимости об объекте недвижимости

Сведения о частях земельного участка

Земельный участок
вид объекта недвижимости

Лист № 1 раздела 4.1	Всего листов раздела 4.1: 6	Всего разделов: 8	Всего листов выписки: 27

21.06.2024г. № КУВИ-001/2024-165454100	
Кадастровый номер:	16:39:161101:320

Учетный номер части	Площадь, м2	Содержание ограничения в использовании или ограничения права на объект недвижимости или обременения объекта недвижимости
1	2	3
16:39:161101:320/1	584	16:39-6.1621
16:39:161101:320/2	3684	вид ограничения (обременения): ограничения прав на земельный участок, предусмотренные статьей 56 Земельного кодекса Российской Федерации; Срок действия: не установлен; реквизиты документа-основания: приказ Росавиации № 661-П от 14.08.2023 г. Об установлении приаэродромной территории аэродрома гражданской авиации Нижнекамск (Бегишево) от 14.08.2023 № 661-П выдан: ФЕДЕРАЛЬНОЕ АГЕНТСТВО ВОЗДУШНОГО ТРАНСПОРТА (Росавиация); приказ Росавиации от 18.02.2020 № 195-П "Об установлении приаэродромной территории аэродрома Бегишево (Нижнекамск)" от 18.02.2020 № 195-П выдан: ФЕДЕРАЛЬНОЕ АГЕНТСТВО ВОЗДУШНОГО ТРАНСПОРТА (Росавиация); Содержание ограничения (обременения): в границах седьмой подзоны ввиду превышения уровня шумового воздействия в зоне запрета строительства нормируемых объектов запрещается размещать: а) палаты больниц и санаториев, операционные больниц; б) кабинеты врачей поликлиник, амбулаторий, диспансеров, больниц, санаториев; в) классные помещения, учебные кабинеты, учительские комнаты, аудитории образовательных организаций, конференц-залы, читальные залы библиотек; г) музыкальные классы; д) жилые комнаты квартир, домов стационарных организаций социального обслуживания, организации для детей-сирот и детей, оставшихся без попечения родителей, спальные помещения в школах-интернатах, дошкольных образовательных организациях, домов отдыха, пансионатов; е) жилые комнаты общежитий и номера гостиниц; ж) территории, непосредственно прилегающие к зданиям больниц и санаториев; з) территории, непосредственно прилегающие к зданиям жилых домов, домов отдыха, пансионатов, домов- интернатов для престарелых и инвалидов, дошкольных образовательных организаций и других образовательных организаций; и) территории, непосредственно прилегающие к зданиям гостиниц и общежитий; к) площадки отдыха, функционально выделенные на территории микрорайонов и групп жилых домов, домов отдыха, пансионатов, стационарных организаций социального обслуживания, организаций для детей-сирот и детей, оставшихся без попечения родителей, площадки дошкольных образовательных организаций и других образовательных организаций.; Реестровый номер границы: 16:39-6.2602; Вид объекта реестра границ: Зона с особыми условиями использования территории; Вид зоны по документу: Седьмая подзона приаэродромной территории аэродрома гражданской авиации Нижнекамск (Бегишево); Тип зоны:

полное наименование должности		инициалы, фамилия

ДОКУМЕНТ ПОДПИСАН
ЭЛЕКТРОННОЙ ПОДПИСЬЮ
Сертификат: 00BB056B7401CB38D2B3576ACDC8425108
Владелец: ФЕДЕРАЛЬНАЯ СЛУЖБА ГОСУДАРСТВЕННОЙ РЕГИСТРАЦИИ, КАДАСТРА И КАРТОГРАФИИ
Действителен: с 27.06.2023 по 19.09.2024

Земельный участок			
вид объекта недвижимости			
Лист № 2 раздела 4.1	Всего листов раздела 4.1: 6	Всего разделов: 8	Всего листов выписки: 27

21.06.2024г. № КУВИ-001/2024-165454100	
Кадастровый номер:	16:39:161101:320

		Приаэродромная территория
	Весь	вид ограничения (обременения): ограничения прав на земельный участок, предусмотренные статьей 56 Земельного кодекса Российской Федерации; Срок действия: не установлен; реквизиты документа-основания: постановление от 24.02.2009 № 160 выдан: Правительство Российской Федерации; выдержка из "Плана приватизации при преобразовании производственного объединения "Татнефть" в акционерное общество открытого типа" от 19.01.1994 № 22 выдан: Госкомитет Республики Татарстан по управлению госимуществом; справка о балансовой принадлежности от 01.10.2017 № б/н выдан: НГДУ "Прикамнефть" ПАО "Татнефть" имени В.Д. Шашина; доверенность от 10.10.2017 № 3841780 выдан: Галеев Р.Р., временно исполняющий обязанности нотариуса Галеевой Р.М.; доверенность от 04.04.2018 № 3841780 выдан: ПАО Татнефть; письмо от 04.04.2018 № 834-Порг(100) выдан: ПАО Татнефть; приказ от 16.12.2015 № 943 выдан: Минэкономразвития РФ; Содержание ограничения (обременения): Постановлением Правительства Российской Федерации №160 от 24.02.2009 г."О порядке установления охранных зон объектов электросетевого хозяйства и особых условий использования земельных участков, расположенных в границах таких зон". В охранных зонах запрещается осуществлять любые действия, которые могут нарушить безопасную работу объектов электросетевого хозяйства, в том числе привести к их повреждению или уничтожению, и (или) повлечь причинение вреда жизни, здоровью граждан и имуществу физических или юридических лиц, а также повлечь нанесение экологического ущерба и возникновение пожаров, в том числе: а) набрасывать на провода и опоры воздушных линий электропередачи посторонние предметы, а также подниматься на опоры воздушных линий электропередачи; б) размещать любые объекты и предметы (материалы) в пределах созданных в соответствии с требованиями нормативно-технических документов проходов и подъездов для доступа к объектам электросетевого хозяйства, а также проводить любые работы и возводить сооружения, которые могут препятствовать доступу к объектам электросетевого хозяйства, без создания необходимых для такого доступа проходов и подъездов; в) находиться в пределах огороженной территории и помещениях распределительных устройств и подстанций, открывать двери и люки распределительных устройств и подстанций, производить переключения и подключения в электрических сетях (указанное требование не распространяется на работников, занятых выполнением разрешенных в установленном порядке работ), разводить огонь в пределах охранных зон вводных и распределительных устройств, подстанций, воздушных линий электропередачи, а также в охранных зонах кабельных линий электропередачи; г) размещать свалки; д) производить работы ударными механизмами, сбрасывать тяжести массой свыше 5 тонн, производить сброс и слив едких и коррозионных веществ и горюче-смазочных материалов (в охранных зонах подземных кабельных линий электропередачи).; Реестровый номер границы: 16:39-6.1621; Вид объекта реестра границ: Зона с особыми условиями использования территории; Вид зоны по документу: ВЛЭП-6 кВ 19-07; Тип зоны: Охранная зона инженерных коммуникаций; Номер: ВЛЭП-6 кВ 19-07
	Весь	вид ограничения (обременения): ограничения прав на земельный участок, предусмотренные статьей 56 Земельного кодекса

ДОКУМЕНТ ПОДПИСАН
ЭЛЕКТРОННОЙ ПОДПИСЬЮ
Сертификат: 00BB056B7401CB38D2B3576ACDC8425108
Владелец: ФЕДЕРАЛЬНАЯ СЛУЖБА ГОСУДАРСТВЕННОЙ РЕГИСТРАЦИИ, КАДАСТРА И КАРТОГРАФИИ
Действителен: с 27.06.2023 по 19.09.2024

полное наименование должности		инициалы, фамилия

Земельный участок
вид объекта недвижимости

Лист № 3 раздела 4.1	Всего листов раздела 4.1: 6	Всего разделов: 8	Всего листов выписки: 27

21.06.2024г. № КУВИ-001/2024-165454100	
Кадастровый номер:	16:39:161101:320

		Российской Федерации; Срок действия: не установлен; реквизиты документа-основания: приказ Росавиации от 18.02.2020 № 195-П "Об установлении приаэродромной территории аэродрома Бегишево (Нижнекамск)"я на приаэродромной территории подзон и Правил разрешения разногласий, возникающих между высшими исполнительными органами государственной власти субъектов Российской Федерации и уполномоченными Правительством Российской Федерации федеральными органами исполнительной власти при согласовании проекта решения об установлении приаэродромной территории» №1460 от 02.12.2017 от 18.02.2020 № 195-П выдан: ФЕДЕРАЛЬНОЕ АГЕНТСТВО ВОЗДУШНОГО ТРАНСПОРТА (Росавиация); Содержание ограничения (обременения): В пределах шестой подзоны приаэродромной территории запрещается размещать объекты, способствующие привлечению и массовому скоплению птиц. К таким объектам относятся: объекты размещения отходов, скотомогильники, фермы, зернохранилища, элеваторы, продуктовые склады, прочие складские помещения, предназначенные для хранения продуктов, теплицы, птицефермы, звероферм, животноводческие предприятия и другие объекты привлекательные для птиц наличием открытых источников корма. Запрещаются сельскохозяйственные работы на территории аэродрома, за исключением сенокошения. Размещение объектов, потенциально являющихся местами скопления птиц (или сохранение существующих объектов, с выявленными местами скопления птиц) на приаэродромной территории в границах шестой подзоны, допустимо в случае выполнения орнитологического обследования и подготовки заключения по оценке влияния объекта на безопасность полётов, а также при подтверждении регулярного дальнейшего проведения мероприятий по предотвращению скопления птиц на объекте.; Реестровый номер границы: 16:39-6.2606; Вид объекта реестра границ: Зона с особыми условиями использования территории; Вид зоны по документу: Шестая подзона Приаэродромной территории АО «АЭРОПОРТ БЕГИШЕВО»; Тип зоны: Охранная зона транспорта
	Весь	вид ограничения (обременения): ограничения прав на земельный участок, предусмотренные статьей 56 Земельного кодекса Российской Федерации; Срок действия: не установлен; реквизиты документа-основания: приказ Росавиации от 18.02.2020 № 195-П "Об установлении приаэродромной территории аэродрома Бегишево (Нижнекамск)" от 18.02.2020 № 195-П выдан: ФЕДЕРАЛЬНОЕ АГЕНТСТВО ВОЗДУШНОГО ТРАНСПОРТА (Росавиация); Содержание ограничения (обременения): В пределах третьей подзоны приаэродромной территории запрещается размещать объекты, высота которых превышает ограничения, установленные уполномоченным Правительством Российской Федерации федеральным органом исполнительной власти при установлении соответствующей приаэродромной территории. Для объектов недвижимости, права на которые возникли у граждан или юридических лиц до установления приаэродромной территории, и объектов, в отношении которых выдано разрешение на строительство до установления приаэродромной территории (далее – существующие объекты) в целях сохранения законных прав граждан и юридических лиц и обеспечения безопасности полётов в случае превышения установленных ограничений по

ДОКУМЕНТ ПОДПИСАН
ЭЛЕКТРОННОЙ ПОДПИСЬЮ
Сертификат: 00BB056B7401CB38D2B3576ACDC8425108
Владелец: ФЕДЕРАЛЬНАЯ СЛУЖБА ГОСУДАРСТВЕННОЙ РЕГИСТРАЦИИ, КАДАСТРА И КАРТОГРАФИИ
Действителен: с 27.06.2023 по 19.09.2024

полное наименование должности		инициалы, фамилия

Земельный участок
вид объекта недвижимости

Лист № 4 раздела 4.1	Всего листов раздела 4.1: 6	Всего разделов: 8	Всего листов выписки: 27

21.06.2024г. № КУВИ-001/2024-165454100	
Кадастровый номер:	16:39:161101:320

		предельной абсолютной высоте существующих объектов, на каждый существующий объект необходимо наличие согласования строительства объекта в границах приаэродромной территории, выданного уполномоченным органом (далее – Согласование строительства) и документа, подтверждающего отсутствие влияния объекта капитального строительства на безопасность полётов, в том числе и документа, подтверждающего отсутствие влияния объекта капитального строительства на безопасность полётов, в том числе на работу средств радиотехнического обеспечения полётов воздушных судов, подготовленного специализированной организацией, либо научно-исследовательским институтом гражданской авиации, в соответствии с порядком, установленным действующим законодательством РФ (аэронавигационное рассмотрение).; Реестровый номер границы: 16:39-6.2604; Вид объекта реестра границ: Зона с особыми условиями использования территории; Вид зоны по документу: Третья подзона приаэродромной территории аэродрома гражданской авиации Нижнекамск (Бегишево)
	Весь	вид ограничения (обременения): ограничения прав на земельный участок, предусмотренные статьей 56 Земельного кодекса Российской Федерации; Срок действия: не установлен; реквизиты документа-основания: приказ Росавиации № 661-П от 14.08.2023 г. Об установлении приаэродромной территории аэродрома гражданской авиации Нижнекамск (Бегишево) от 14.08.2023 № 661-П выдан: ФЕДЕРАЛЬНОЕ АГЕНТСТВО ВОЗДУШНОГО ТРАНСПОРТА (Росавиация; приказ Росавиации от 18.02.2020 № 195-П "Об установлении приаэродромной территории аэродрома Бегишево (Нижнекамск)" от 18.02.2020 № 195-П выдан: ФЕДЕРАЛЬНОЕ АГЕНТСТВО ВОЗДУШНОГО ТРАНСПОРТА (Росавиация; Содержание ограничения (обременения): В пределах четвертой подзоны приаэродромной территории запрещается: 1. размещать объекты, создающие помехи в работе наземных средств и систем обслуживания воздушного движения, навигации, посадки и связи, предназначенных для организации воздушного движения и расположенных вне первой подзоны. 2. без согласования с оператором аэродрома размещение объектов, превышающих высотные ограничения: сектор 1 от 204 м до 204 м. сектор 2 от 176 м до 176 м. сектор 3 от 198 м до 198 м; сектор 4 от 191 м до 191 м; сектор 5 от 205 м до 205 м. сектор 6 от 196 м до 196 м. сектор 7 от 219 м до 219 м. сектор 8 от 181 м до 181 м. сектор 9 от 165 м до 165 м. сектор 10 от 198 м до 214 м. сектор 11 от 214 м до 218 м. сектор 12 от 218 м до 223 м. сектор 13 от 223 м до 227 м. сектор 14 от 227 м до 231 м. сектор 15 от 231 м до 236 м. сектор 16 от 236 м до 240 м. сектор 17 от 240 м до 245 м. сектор 18 от 245 м до 249 м. сектор 19 от 249 м до 253 м. сектор 20 от 253 м до 258 м. сектор 21 от 258 м до 262 м. сектор 22 от 262 м до 266 м. сектор 23 от 266 м до 271 м. сектор 24 от 271 м до 275 м. сектор 25 от 275 м до 279 м. сектор 26 от 279 м до 284 м. сектор 27 от 284 м до 288 м. сектор 28 от 288 м до 293 м. сектор 29 от 293 м до 297 м. сектор 30 от 297 м до 301 м. сектор 31 от 301 м до 306 м. сектор 32 от 306 м до 310 м. сектор 33 от 310 м до 314 м. сектор 34 от 314 м до 319 м. сектор 35 от 319 м до 323 м. сектор 36 от 323 м до 327 м. сектор 37 от 327 м до 332 м. сектор 38 от 332 м до 336 м. сектор 39 от 196 м до 211 м. сектор 40 от 196 м до 202 м. сектор 41 от 202 м до 209 м. сектор 42 от 209 м до 215 м. сектор 43 от 215 м до 222 м. сектор 44 от

ДОКУМЕНТ ПОДПИСАН
ЭЛЕКТРОННОЙ ПОДПИСЬЮ
Сертификат: 00BB056B7401CB38D2B3576ACDC8425108
Владелец: ФЕДЕРАЛЬНАЯ СЛУЖБА ГОСУДАРСТВЕННОЙ РЕГИСТРАЦИИ, КАДАСТРА И КАРТОГРАФИИ
Действителен: с 27.06.2023 по 19.09.2024

полное наименование должности		инициалы, фамилия

Земельный участок
вид объекта недвижимости

Лист № 5 раздела 4.1	Всего листов раздела 4.1: 6	Всего разделов: 8	Всего листов выписки: 27

21.06.2024г. № КУВИ-001/2024-165454100	
Кадастровый номер:	16:39:161101:320

		222 м до 228 м. сектор 45 от 228 м до 235 м. сектор 46 от 235 м до 241 м. сектор 47 от 241 м до 248 м. сектор 48 от 248 м до 254 м. сектор 49 от 254 м до 261 м. сектор 50 от 261 м до 266 м. сектор 51 от 336 м до 378 м. сектор 52 от 378 м до 384 м. сектор 53 от 336 м до 404 м. сектор 54 от 404 м до 411 м. сектор 55 от 411 м до 417 м. сектор 56 от 586 м до 597 м. сектор 57 от 597 м до 612 м. сектор 58 от 612 м до 627 м. сектор 59 от 627 м до 642 м. сектор 60 от 642 м до 657 м. сектор 61 от 657 м до 672 м. сектор 62 от 672 м до 687 м. сектор 63 от 687 м до 702 м. сектор 64 от 702 м до 717 м.; Реестровый номер границы: 16:39-6.2600; Вид объекта реестра границ: Зона с особыми условиями использования территории; Вид зоны по документу: Четвёртая подзона Приаэродромной территории АО «АЭРОПОРТ БЕГИШЕВО»»
	Весь	вид ограничения (обременения): ограничения прав на земельный участок, предусмотренные статьей 56 Земельного кодекса Российской Федерации; Срок действия: не установлен; реквизиты документа-основания: приказ Росавиации от 18.02.2020 № 195-П "Об установлении приаэродромной территории аэродрома Бегишево (Нижнекамск)" от 18.02.2020 № 195-П выдан: ФЕДЕРАЛЬНОЕ АГЕНТСТВО ВОЗДУШНОГО ТРАНСПОРТА (Росавиация); Содержание ограничения (обременения): В пределах пятой подзоны приаэродромной территории запрещается: 1. размещать опасные производственные объекты, определенные Федеральным законом "О промышленной безопасности опасных производственных объектов" № 116-ФЗ, функционирование которых может повлиять на безопасность полетов воздушных судов. 2. вводятся ограничения на строительство опасных производственных объектов, не относящихся к инфраструктуре аэропорта: складов нефти и нефтепродуктов, магистральных трубопроводов: газопроводов, нефтепроводов, нефтепродуктопроводов и сооружений на них. 3. магистральные газопроводы и сооружения на них, из которых возможен выброс или утечка газа в атмосферу, должны располагаться за пределами полос воздушных подходов к аэродромам. Другие опасные производственные объекты, определенные Федеральным законом "О промышленной безопасности опасных производственных объектов", функционирование которых может повлиять на безопасность полетов воздушных судов (компрессорные станции магистральных газопроводов, магистральные трубопроводы сжиженных углеводородных газов, склады вооружений и боеприпасов, АЭС и т.п.) должны располагаться на удалении от границы пятой подзоны, определённом с учетом максимального радиуса зон поражения в случаях происшествий техногенного характера на опасных производственных объектах. Отсутствие влияния на безопасность воздушных судов в границах пятой подзоны приаэродромной территории аэродрома устанавливается на основании декларации промышленной безопасности опасного производственного объекта I -II класса, подготовленной в соответствии с Федеральным законом «О промышленной безопасности опасных производственных объектов (с изменениями на 7 марта 2017 года)» № 116-ФЗ. При невозможности соблюдения нормативных расстояний сооружение опасных производственных объектов должно выполняться на основании специальных технических условий (СТУ), разработанных для конкретного объекта капитального строительства, и содержащих дополнительные

ДОКУМЕНТ ПОДПИСАН
ЭЛЕКТРОННОЙ ПОДПИСЬЮ
Сертификат: 00BB056B7401CB38D2B3576ACDC8425108
Владелец: ФЕДЕРАЛЬНАЯ СЛУЖБА ГОСУДАРСТВЕННОЙ РЕГИСТРАЦИИ, КАДАСТРА И КАРТОГРАФИИ
Действителен: с 27.06.2023 по 19.09.2024

полное наименование должности		инициалы, фамилия

Земельный участок			
вид объекта недвижимости			
Лист № 6 раздела 4.1	Всего листов раздела 4.1: 6	Всего разделов: 8	Всего листов выписки: 27

21.06.2024г. № КУВИ-001/2024-165454100	
Кадастровый номер:	16:39:161101:320

		технические требования, обеспечивающие безопасную эксплуатацию и функционирование объектов и сооружений.; Реестровый номер границы: 16:39-6.2607; Вид объекта реестра границ: Зона с особыми условиями использования территории; Вид зоны по документу: Пятая подзона Приаэродромной территории АО «АЭРОПОРТ БЕГИШЕВО»; Тип зоны: Охранная зона транспорта
	Весь	вид ограничения (обременения): ограничения прав на земельный участок, предусмотренные статьей 56 Земельного кодекса Российской Федерации; Срок действия: не установлен; реквизиты документа-основания: приказ "Об установлении приаэродромной территории аэродрома аэродрома Бегишево (Нижнекамск)" от 18.02.2020 № 195-П выдан: ФЕДЕРАЛЬНОЕ АГЕНТСТВО ВОЗДУШНОГО ТРАНСПОРТА (Росавиация); Содержание ограничения (обременения): в пределах Приаэродромной территории (в целях обеспечения безопасности полетов и исключения вредного воздействия на здоровье людей и деятельность организаций) устанавливается зона с особыми условиями использования территории (ЗОУИТ) в составе семи подзон; Реестровый номер границы: 16:39-6.2605; Вид объекта реестра границ: Зона с особыми условиями использования территории; Вид зоны по документу: Приаэродромная территория аэродрома гражданской авиации Нижнекамск (Бегишево)

ДОКУМЕНТ ПОДПИСАН
ЭЛЕКТРОННОЙ ПОДПИСЬЮ
Сертификат: 00BB056B7401CB38D2B3576ACDC8425108
Владелец: ФЕДЕРАЛЬНАЯ СЛУЖБА ГОСУДАРСТВЕННОЙ РЕГИСТРАЦИИ, КАДАСТРА И КАРТОГРАФИИ
Действителен: с 27.06.2023 по 19.09.2024

полное наименование должности		инициалы, фамилия

Выписка из Единого государственного реестра недвижимости об объекте недвижимости

Сведения о частях земельного участка

Земельный участок
вид объекта недвижимости

Лист № 1 раздела 4.2	Всего листов раздела 4.2: 2	Всего разделов: 8	Всего листов выписки: 27

21.06.2024г. № КУВИ-001/2024-165454100	
Кадастровый номер:	16:39:161101:320

Сведения о характерных точках границы части (частей) земельного участка				
Учетный номер части: 16:39:161101:320/1				
Система координат				
Номер точки	Координаты, м		Описание закрепления на местности	Средняя квадратичная погрешность определения координат характерных точек границ земельного участка, м
	X	Y		
1	2	3	4	5
1	452802.1	2303848.43	-	-
2	452819.55	2303834.37	-	-
3	452839.91	2303851.7	-	-
4	452822.12	2303865.48	-	-
1	452802.1	2303848.43	-	-

полное наименование должности	ДОКУМЕНТ ПОДПИСАН ЭЛЕКТРОННОЙ ПОДПИСЬЮ Сертификат: 00BB056B7401CB38D2B3576ACDC8425108 Владелец: ФЕДЕРАЛЬНАЯ СЛУЖБА ГОСУДАРСТВЕННОЙ РЕГИСТРАЦИИ, КАДАСТРА И КАРТОГРАФИИ Действителен: с 27.06.2023 по 19.09.2024	инициалы, фамилия

Земельный участок
вид объекта недвижимости

Лист № 2 раздела 4.2	Всего листов раздела 4.2: 2	Всего разделов: 8	Всего листов выписки: 27

21.06.2024г. № КУВИ-001/2024-165454100	
Кадастровый номер:	16:39:161101:320

Сведения о характерных точках границы части (частей) земельного участка

Учетный номер части: 16:39:161101:320/2

Система координат

Номер точки	Координаты, м		Описание закрепления на местности	Средняя квадратичная погрешность определения координат характерных точек границ земельного участка, м
	X	Y		
1	2	3	4	5
1	452531.6	2304086.62	-	-
2	452513.14	2304099.97	-	-
3	452478.88	2304125.47	-	-
4	452458.64	2304139.97	-	-
5	452438.88	2304154.72	-	-
6	452429.38	2304160.47	-	-
7	452424.88	2304163.47	-	-
8	452422.38	2304164.72	-	-
9	452419.14	2304165.47	-	-
10	452414.14	2304163.47	-	-
11	452412.64	2304158.72	-	-
12	452411.64	2304155.97	-	-
13	452413.38	2304148.97	-	-
14	452419.88	2304136.97	-	-
15	452424.88	2304130.47	-	-
16	452435.14	2304122.97	-	-
17	452443.38	2304115.22	-	-
18	452450.38	2304110.72	-	-
19	452464.88	2304099.97	-	-
20	452480.14	2304087.22	-	-
21	452502.38	2304072.22	-	-
22	452507.72	2304068.38	-	-
23	452531.6	2304086.62	-	-

ДОКУМЕНТ ПОДПИСАН
ЭЛЕКТРОННОЙ ПОДПИСЬЮ
Сертификат: 00BB056B7401CB38D2B3576ACDC8425108
Владелец: ФЕДЕРАЛЬНАЯ СЛУЖБА ГОСУДАРСТВЕННОЙ РЕГИСТРАЦИИ, КАДАСТРА И КАРТОГРАФИИ
Действителен: с 27.06.2023 по 19.09.2024

полное наименование должности		инициалы, фамилия

Филиал публично-правовой компании "Роскадастр" по Республике Татарстан

полное наименование органа регистрации прав

Выписка из Единого государственного реестра недвижимости об объекте недвижимости

Сведения о характеристиках объекта недвижимости

На основании запроса от 21.06.2024, поступившего на рассмотрение 21.06.2024, сообщаем, что согласно записям Единого государственного реестра недвижимости:

Раздел 1 Лист 1

Земельный участок
вид объекта недвижимости

Лист № 1 раздела 1	Всего листов раздела 1: 10	Всего разделов: 8	Всего листов выписки: 170

21.06.2024г. № КУВИ-001/2024-165311272	
Кадастровый номер:	16:39:161201:333
Номер кадастрового квартала:	16:39:161201
Дата присвоения кадастрового номера:	07.12.2022

Ранее присвоенный государственный учетный номер:	данные отсутствуют
Местоположение:	Местоположение установлено относительно ориентира, расположенного в границах участка. Почтовый адрес ориентира: Российская Федерация, Республика Татарстан, Тукаевский муниципальный район, Биклянское сельское поселение.
Площадь:	444967 +/- 5837
Кадастровая стоимость, руб.:	94186298.38
Кадастровые номера расположенных в пределах земельного участка объектов недвижимости:	16:00:000000:68621, 16:00:000000:940
Кадастровые номера объектов недвижимости, из которых образован объект недвижимости:	16:39:000000:329
Кадастровые номера образованных объектов недвижимости:	данные отсутствуют
Категория земель:	Земли промышленности, энергетики, транспорта, связи, радиовещания, телевидения, информатики, земли для обеспечения космической деятельности, земли обороны, безопасности и земли иного специального назначения
Виды разрешенного использования:	производственная деятельность, 6.9 Склад
Сведения о кадастровом инженере:	Ким Ольга Александровна, СНИЛС 024-434-208 12, дата завершения кадастровых работ: 06.12.2022
Сведения о лесах, водных объектах и об иных природных объектах, расположенных в пределах земельного участка:	данные отсутствуют

ДОКУМЕНТ ПОДПИСАН
ЭЛЕКТРОННОЙ ПОДПИСЬЮ
Сертификат: 00BB056B7401CB38D2B3576ACDC8425108
Владелец: ФЕДЕРАЛЬНАЯ СЛУЖБА ГОСУДАРСТВЕННОЙ РЕГИСТРАЦИИ, КАДАСТРА И КАРТОГРАФИИ
Действителен: с 27.06.2023 по 19.09.2024

полное наименование должности		инициалы, фамилия

Земельный участок
вид объекта недвижимости

Лист № 2 раздела 1	Всего листов раздела 1: 10	Всего разделов: 8	Всего листов выписки: 170

21.06.2024г. № КУВИ-001/2024-165311272	
Кадастровый номер:	16:39:161201:333

Сведения о том, что земельный участок полностью расположен в границах зоны с особыми условиями использования территории, территории объекта культурного наследия, публичного сервитута:	Земельный участок полностью расположен в границах зоны с реестровым номером 16:39-6.2606 от 12.01.2023, ограничение использования земельного участка в пределах зоны: В пределах шестой подзоны приаэродромной территории запрещается размещать объекты, способствующие привлечению и массовому скоплению птиц. К таким объектам относятся: объекты размещения отходов, скотомогильники, фермы, зернохранилища, элеваторы, продуктовые склады, прочие складские помещения, предназначенные для хранения продуктов, теплицы, птицефермы, звероферм, животноводческие предприятия и другие объекты привлекательные для птиц наличием открытых источников корма. Запрещаются сельскохозяйственные работы на территории аэродрома, за исключением сенокошения. Размещение объектов, потенциально являющихся местами скопления птиц (или сохранение существующих объектов, с выявленными местами скопления птиц) на приаэродромной территории в границах шестой подзоны, допустимо в случае выполнения орнитологического обследования и подготовки заключения по оценке влияния объекта на безопасность полётов, а также при подтверждении регулярного дальнейшего проведения мероприятий по предотвращению скопления птиц на объекте., вид/наименование: Шестая подзона Приаэродромной территории АО «АЭРОПОРТ БЕГИШЕВО», тип: Охранная зона транспорта, дата решения: 18.02.2020, номер решения: 195-П, наименование ОГВ/ОМСУ: ФЕДЕРАЛЬНОЕ АГЕНТСТВО ВОЗДУШНОГО ТРАНСПОРТА (Росавиация) Земельный участок полностью расположен в границах зоны с реестровым номером 16:39-6.2604 от 10.01.2023, ограничение использования земельного участка в пределах зоны: Строительство и реконструкция зданий / сооружений в границах третьей подзоны разрешается только после определения максимально допустимой высоты здания / сооружения в зависимости от местоположения путем проведения соответствующих расчетов в соответствии с требованиями ФАП-262 с учетом следующих абсолютных высот ограничения объектов в Балтийской системе высот 1977 года Поверхность взлёта с МКвзл.=033° Сектор 1 от 190 м до 198 м Сектор 2 от 198 м до 206 м Сектор 3 от 206 м до 214 м Сектор 4 от 214 м до 222 м Сектор 5 от 222 м до 230 м Сектор 6 от 230 м до 238 м Сектор 7 от 238 м до 246 м Сектор 8 от 248 м до 254 м Сектор 9 от 254 м до 262 м Сектор 10 от 262 м до 270 м Сектор 11 от 270 м до 278 м Сектор 12 от 278 м до 286 м Сектор 13 от 286 м до 294 м Сектор 14 от 294 м до 302 м Сектор 15 от 302 м до 310 м Сектор 16 от 310 м до 318 м Сектор 17 от 318 м до 326 м Сектор 18 от 236 м до 334 м Сектор 19 от 334 м до 342 м Сектор 20 от 342 м до 346 м Сектор 47-2 от 301 м до 310 м Поверхность взлёта с МКвзл.=213° Сектор 21 от 191 м до 199 м Сектор 22 от 199 м до 207 м Сектор 23 от 207 м до 215 м Сектор 24 от 215 м до 223 м Сектор 25 от 223 м до 231 м Сектор 26 от 231 м до 239 м Сектор 27 от 239 м до 246 м Сектор 28 от 250 м до 255 м Сектор 29 от 255 м до 263 м Сектор 30 от 263 м до 271 м Сектор 31 от 271 м до 279 м Сектор 32 от 279 м до 287 м Сектор 33 от 287 м

ДОКУМЕНТ ПОДПИСАН
ЭЛЕКТРОННОЙ ПОДПИСЬЮ
Сертификат: 00BB056B7401CB38D2B3576ACDC8425108
Владелец: ФЕДЕРАЛЬНАЯ СЛУЖБА ГОСУДАРСТВЕННОЙ РЕГИСТРАЦИИ, КАДАСТРА И КАРТОГРАФИИ
Действителен: с 27.06.2023 по 19.09.2024

полное наименование должности		инициалы, фамилия

Земельный участок
вид объекта недвижимости

Лист № 3 раздела 1	Всего листов раздела 1: 10	Всего разделов: 8	Всего листов выписки: 170

21.06.2024г. № КУВИ-001/2024-165311272	
Кадастровый номер:	16:39:161201:333

Сведения о том, что земельный участок полностью расположен в границах зоны с особыми условиями использования территории, территории объекта культурного наследия, публичного сервитута:	до 295 м Сектор 34 от 295 м до 303 м Сектор 35 от 303 м до 311 м Сектор 36 от 311 м до 319 м Сектор 37 от 319 м до 327 м Сектор 38 от 327 м до 335 м Сектор 39 от 335 м до 343 м Сектор 40 от 343 м до 346 м Поверхность захода на посадку с МКпос.=213° Сектор 41 от 190 м до 200 м Сектор 42 от 200 м до 210 м Сектор 43 от 210 м до 220 м Сектор 44 от 220 м до 230 м Сектор 45 от 230 м до 240 м Сектор 46 от 240 м до 246 м Сектор 47-1 от 301 м до 310 м Сектор 48 от 310 м до 320 м Сектор 49 от 320 м до 330 м Сектор 50 от 330 м до 340 м Сектор 51 от 340 м до 346 м Сектор 52 от 346 м до 346 м Поверхность захода на посадку с МКпос.=033° Сектор 53 от 191 м до 201 м Сектор 54 от 201 м до 211 м Сектор 55 от 211 м до 221 м Сектор 56 от 221 м до 231 м Сектор 57 от 231 м до 241 м Сектор 58 от 241 м до 246 м Сектор 59 от 303 м до 311 м Сектор 60 от 311 м до 321 м Сектор 61 от 321 м до 331 м Сектор 62 от 331 м до 341 м Сектор 63 от 341 м до 346 м Сектор 64 от 346 м до 346 м Внутренняя горизонтальная поверхность Сектор 66 от 246 м до 246 м Коническая поверхность Сектор 67 от 246 м до 271 м Сектор 68 от 271 м до 296 м Сектор 69 от 296 м до 321 м Сектор 70 от 321 м до 346 м Внешняя горизонтальная поверхность Сектор 71 от 346 до 346 м Переходные поверхности Сектор 65 от 190 м до 246 м, вид/наименование: Третья подзона приаэродромной территории аэродрома гражданской авиации Нижнекамск (Бегишево), решения: 1. дата решения: 14.08.2023, номер решения: 661-П, наименование ОГВ/ОМСУ: ФЕДЕРАЛЬНОЕ АГЕНТСТВО ВОЗДУШНОГО ТРАНСПОРТА (Росавиация) 2. дата решения: 18.02.2020, номер решения: 195-П, наименование ОГВ/ОМСУ: ФЕДЕРАЛЬНОЕ АГЕНТСТВО ВОЗДУШНОГО ТРАНСПОРТА (Росавиация) Земельный участок полностью расположен в границах зоны с реестровым номером 16:39-6.2607 от 12.01.2023, ограничение использования земельного участка в пределах зоны: В пределах пятой подзоны приаэродромной территории запрещается: 1. размещать опасные производственные объекты, определенные Федеральным законом "О промышленной безопасности опасных производственных объектов" № 116-ФЗ, функционирование которых может повлиять на безопасность полетов воздушных судов. 2. вводятся ограничения на строительство опасных производственных объектов, не относящихся к инфраструктуре аэропорта: складов нефти и нефтепродуктов, магистральных трубопроводов: газопроводов, нефтепроводов, нефтепродуктопроводов и сооружений на них. 3. магистральные газопроводы и сооружения на них, из которых возможен выброс или утечка газа в атмосферу, должны располагаться за пределами полос воздушных подходов к аэродромам. Другие опасные производственные объекты, определенные Федеральным законом "О промышленной безопасности опасных производственных объектов", функционирование которых может повлиять на безопасность полетов воздушных судов (компрессорные станции магистральных газопроводов, магистральные трубопроводы сжиженных углеводородных газов, склады вооружений и боеприпасов, АЭС и т.п.) должны располагаться на удалении от

полное наименование должности		инициалы, фамилия

ДОКУМЕНТ ПОДПИСАН
ЭЛЕКТРОННОЙ ПОДПИСЬЮ
Сертификат: 00BB056B7401CB38D2B3576ACDC8425108
Владелец: ФЕДЕРАЛЬНАЯ СЛУЖБА ГОСУДАРСТВЕННОЙ РЕГИСТРАЦИИ, КАДАСТРА И КАРТОГРАФИИ
Действителен: с 27.06.2023 по 19.09.2024

Земельный участок
вид объекта недвижимости

Лист № 4 раздела 1	Всего листов раздела 1: 10	Всего разделов: 8	Всего листов выписки: 170

21.06.2024г. № КУВИ-001/2024-165311272	
Кадастровый номер:	16:39:161201:333

Сведения о том, что земельный участок полностью расположен в границах зоны с особыми условиями использования территории, территории объекта культурного наследия, публичного сервитута:	границы пятой подзоны, определённом с учетом максимального радиуса зон поражения в случаях происшествий техногенного характера на опасных производственных объектах. Отсутствие влияния на безопасность воздушных судов в границах пятой подзоны приаэродромной территории аэродрома устанавливается на основании декларации промышленной безопасности опасного производственного объекта I -II класса, подготовленной в соответствии с Федеральным законом «О промышленной безопасности опасных производственных объектов (с изменениями на 7 марта 2017 года)» № 116-ФЗ. При невозможности соблюдения нормативных расстояний сооружение опасных производственных объектов должно выполняться на основании специальных технических условий (СТУ), разработанных для конкретного объекта капитального строительства, и содержащих дополнительные технические требования, обеспечивающие безопасную эксплуатацию и функционирование объектов и сооружений., вид/наименование: Пятая подзона Приаэродромной территории АО «АЭРОПОРТ БЕГИШЕВО», тип: Охранная зона транспорта, дата решения: 18.02.2020, номер решения: 195-П, наименование ОГВ/ОМСУ: ФЕДЕРАЛЬНОЕ АГЕНТСТВО ВОЗДУШНОГО ТРАНСПОРТА (Росавиация) Земельный участок полностью расположен в границах зоны с реестровым номером 16:39-6.2605 от 11.01.2023, ограничение использования земельного участка в пределах зоны: Приаэродромная территория аэродрома гражданской авиации Нижнекамск (Бегишево) является зоной с особыми условиями использования территорий. В соответствии с требованиями Воздушного кодекса Российской Федерации и Федерального закона от 1 июля 2017 г. № 135-ФЗ «О внесении изменений в отдельные законодательные акты Российской Федерации в части совершенствования порядка установления и использования приаэродромной территории и санитарно-защитной зоны» (далее – Федеральный закон № 135-ФЗ) на приаэродромной территории аэродрома установлены ограничения использования земельных участков и (или) расположенных на них объектов недвижимости и осуществления экономической и иной деятельности. Охранная зона устанавливается бессрочно., вид/наименование: Приаэродромная территория аэродрома гражданской авиации Нижнекамск (Бегишево), решения: 1. дата решения: 14.08.2023, номер решения: 661-П, наименование ОГВ/ОМСУ: ФЕДЕРАЛЬНОЕ АГЕНТСТВО ВОЗДУШНОГО ТРАНСПОРТА (Росавиация) 2. дата решения: 18.02.2020, номер решения: 195-П, наименование ОГВ/ОМСУ: ФЕДЕРАЛЬНОЕ АГЕНТСТВО ВОЗДУШНОГО ТРАНСПОРТА (Росавиация) Земельный участок полностью расположен в границах зоны с реестровым номером 16:39-6.2600 от 22.12.2022, ограничение использования земельного участка в пределах зоны: В пределах четвертой подзоны приаэродромной территории запрещается: 1. размещать объекты, создающие помехи в работе наземных средств и систем обслуживания воздушного движения, навигации, посадки и связи, предназначенных для организации воздушного движения и расположенных вне первой подзоны. 2. без согласования с

ДОКУМЕНТ ПОДПИСАН
ЭЛЕКТРОННОЙ ПОДПИСЬЮ
Сертификат: 00BB056B7401CB38D2B3576ACDC8425108
Владелец: ФЕДЕРАЛЬНАЯ СЛУЖБА ГОСУДАРСТВЕННОЙ РЕГИСТРАЦИИ, КАДАСТРА И КАРТОГРАФИИ
Действителен: с 27.06.2023 по 19.09.2024

полное наименование должности		инициалы, фамилия

Земельный участок
вид объекта недвижимости

Лист № 5 раздела 1	Всего листов раздела 1: 10	Всего разделов: 8	Всего листов выписки: 170

21.06.2024г. № КУВИ-001/2024-165311272	
Кадастровый номер:	16:39:161201:333

Сведения о том, что земельный участок полностью расположен в границах зоны с особыми условиями использования территории, территории объекта культурного наследия, публичного сервитута:	оператором аэродрома размещение объектов, превышающих высотные ограничения: сектор 1 от 204 м до 204 м. сектор 2 от 176 м до 176 м. сектор 3 от 198 м до 198 м; сектор 4 от 191 м до 191 м; сектор 5 от 205 м до 205 м. сектор 6 от 196 м до 196 м. сектор 7 от 219 м до 219 м. сектор 8 от 181 м до 181 м. сектор 9 от 165 м до 165 м. сектор 10 от 198 м до 214 м. сектор 11 от 214 м до 218 м. сектор 12 от 218 м до 223 м. сектор 13 от 223 м до 227 м. сектор 14 от 227 м до 231 м. сектор 15 от 231 м до 236 м. сектор 16 от 236 м до 240 м. сектор 17 от 240 м до 245 м. сектор 18 от 245 м до 249 м. сектор 19 от 249 м до 253 м. сектор 20 от 253 м до 258 м. сектор 21 от 258 м до 262 м. сектор 22 от 262 м до 266 м. сектор 23 от 266 м до 271 м. сектор 24 от 271 м до 275 м. сектор 25 от 275 м до 279 м. сектор 26 от 279 м до 284 м. сектор 27 от 284 м до 288 м. сектор 28 от 288 м до 293 м. сектор 29 от 293 м до 297 м. сектор 30 от 297 м до 301 м. сектор 31 от 301 м до 306 м. сектор 32 от 306 м до 310 м. сектор 33 от 310 м до 314 м. сектор 34 от 314 м до 319 м. сектор 35 от 319 м до 323 м. сектор 36 от 323 м до 327 м. сектор 37 от 327 м до 332 м. сектор 38 от 332 м до 336 м. сектор 39 от 196 м до 211 м. сектор 40 от 196 м до 202 м. сектор 41 от 202 м до 209 м. сектор 42 от 209 м до 215 м. сектор 43 от 215 м до 222 м. сектор 44 от 222 м до 228 м. сектор 45 от 228 м до 235 м. сектор 46 от 235 м до 241 м. сектор 47 от 241 м до 248 м. сектор 48 от 248 м до 254 м. сектор 49 от 254 м до 261 м. сектор 50 от 261 м до 266 м. сектор 51 от 336 м до 378 м. сектор 52 от 378 м до 384 м. сектор 53 от 336 м до 404 м. сектор 54 от 404 м до 411 м. сектор 55 от 411 м до 417 м. сектор 56 от 586 м до 597 м. сектор 57 от 597 м до 612 м. сектор 58 от 612 м до 627 м. сектор 59 от 627 м до 642 м. сектор 60 от 642 м до 657 м. сектор 61 от 657 м до 672 м. сектор 62 от 672 м до 687 м. сектор 63 от 687 м до 702 м. сектор 64 от 702 м до 717 м., вид/наименование: Четвёртая подзона Приаэродромной территории АО «АЭРОПОРТ БЕГИШЕВО»», решения: 1. дата решения: 14.08.2023, номер решения: 661-П, наименование ОГВ/ОМСУ: ФЕДЕРАЛЬНОЕ АГЕНТСТВО ВОЗДУШНОГО ТРАНСПОРТА (Росавиация 2. дата решения: 18.02.2020, номер решения: 195-П, наименование ОГВ/ОМСУ: ФЕДЕРАЛЬНОЕ АГЕНТСТВО ВОЗДУШНОГО ТРАНСПОРТА (Росавиация
Сведения о том, что земельный участок расположен в границах особой экономической зоны, территории опережающего развития, зоны территориального развития в Российской Федерации, игорной зоны:	данные отсутствуют
Сведения о том, что земельный участок расположен в границах особо охраняемой природной территории, Байкальской природной территории и ее экологических зон, лесопарковом зеленом поясе, охотничьего угодья, лесничества:	данные отсутствуют
Сведения о расположении земельного участка и (или) расположенного на нем объекта недвижимости в границах территории, в отношении которой принято решение о резервировании земель для государственных или муниципальных нужд:	данные отсутствуют

ДОКУМЕНТ ПОДПИСАН
ЭЛЕКТРОННОЙ ПОДПИСЬЮ
Сертификат: 00BB056B7401CB38D2B3576ACDC8425108
Владелец: ФЕДЕРАЛЬНАЯ СЛУЖБА ГОСУДАРСТВЕННОЙ РЕГИСТРАЦИИ, КАДАСТРА И КАРТОГРАФИИ
Действителен: с 27.06.2023 по 19.09.2024

полное наименование должности		инициалы, фамилия

Земельный участок
вид объекта недвижимости

Лист № 6 раздела 1	Всего листов раздела 1: 10	Всего разделов: 8	Всего листов выписки: 170

21.06.2024г. № КУВИ-001/2024-165311272	
Кадастровый номер:	16:39:161201:333

Сведения о результатах проведения государственного земельного надзора:	данные отсутствуют
Сведения о расположении земельного участка в границах территории, в отношении которой утвержден проект межевания территории:	данные отсутствуют
Условный номер земельного участка:	данные отсутствуют
Сведения о принятии акта и (или) заключении договора, предусматривающих предоставление в соответствии с земельным законодательством исполнительным органом государственным органом власти или органом местного самоуправления, находящегося в государственной или муниципальной собственности земельного участка для строительства наемного дома социального использования или наемного дома коммерческого использования:	данные отсутствуют
Сведения о том, что земельный участок или земельные участки образованы на основании решения об изъятии земельного участка и (или) расположенного на нем объекта недвижимости для государственных или муниципальных нужд:	данные отсутствуют
Сведения о том, что земельный участок образован из земель или земельного участка, государственная собственность на которые не разграничена:	данные отсутствуют
Сведения о наличии земельного спора о местоположении границ земельных участков:	данные отсутствуют
Статус записи об объекте недвижимости:	Сведения об объекте недвижимости имеют статус "актуальные"
Особые отметки:	Посредством данного земельного участка обеспечен доступ к земельному участку (земельным участкам) с кадастровым номером (кадастровыми номерами): 16:39:161201:346, 16:39:161201:348, 16:39:161201:350, 16:39:161201:351. Сведения об ограничениях права на объект недвижимости, обременениях данного объекта, не зарегистрированных в реестре прав, ограничений прав и обременений недвижимого имущества: вид ограничения (обременения): ограничения прав на земельный участок, предусмотренные статьей 56 Земельного кодекса Российской Федерации; срок действия: с 07.12.2022; реквизиты документа-основания: постановление Правительства Российской Федерации от 24.02.2009 № 160 выдан: Правительство Российской Федерации; разрешение на ввод объекта в эксплуатацию от 20.11.2014 № RU16530117-03-97 выдан: Исполнительный комитет Нижнекамского муниципального района РТ; разрешение на ввод объекта в эксплуатацию от

полное наименование должности		инициалы, фамилия

ДОКУМЕНТ ПОДПИСАН
ЭЛЕКТРОННОЙ ПОДПИСЬЮ
Сертификат: 00BB056B7401CB38D2B3576ACDC8425108
Владелец: ФЕДЕРАЛЬНАЯ СЛУЖБА ГОСУДАРСТВЕННОЙ РЕГИСТРАЦИИ, КАДАСТРА И КАРТОГРАФИИ
Действителен: с 27.06.2023 по 19.09.2024

Земельный участок
вид объекта недвижимости

Лист № 7 раздела 1	Всего листов раздела 1: 10	Всего разделов: 8	Всего листов выписки: 170

21.06.2024г. № КУВИ-001/2024-165311272	
Кадастровый номер:	16:39:161201:333

24.11.2014 № RU16302000-198 выдан: Исполнительный комитет муниципального образования города Набережные Челны; свидетельство о государственной регистрации права от 27.03.2015 № 000450 выдан: Управление Федеральной регистрационной службы по Республике Татарстан; разрешение на ввод объекта в эксплуатацию от 28.11.2014 № RU16539000-76 выдан: Исполнительный комитет Тукаевского муниципального района Республики Татарстан; титульный лист Карта (Плана) с отметкой ГОСФОНДа от 19.11.2015 № 367 выдан: Тукаевский отдел Управления Росреестра по РТ; письмо от 04.12.2015 № Исх.№226 выдан: ОАО "ТАНЕКО". вид ограничения (обременения): ограничения прав на земельный участок, предусмотренные статьей 56 Земельного кодекса Российской Федерации; срок действия: с 07.12.2022; реквизиты документа-основания: свидетельство о государственной регистрации права от 05.10.2005 № 16-16-31-010-2005-641.1 выдан: Главное Управление Федеральной регистрационной службы по РТ; решение Арбитражного суда Республики Татарстан от 01.03.2022 № А65-22094/2021 выдан: Арбитражный суд Республики Татарстан. вид ограничения (обременения): ограничения прав на земельный участок, предусмотренные статьей 56 Земельного кодекса Российской Федерации; срок действия: с 07.12.2022; реквизиты документа-основания: решение о согласовании границ охранной зоны объекта элетросетевого хозяйства от 16.11.2021 № 43-17-2021/1592 выдан: Федеральная служба по экологическому, технологическому, и атомному надзору. вид ограничения (обременения): ограничения прав на земельный участок, предусмотренные статьей 56 Земельного кодекса Российской Федерации; срок действия: с 07.12.2022; реквизиты документа-основания: постановление "Об утверждении границ охранных зон воздушных линий электропередачи принадлежащих ОАО "Сетевая компания" и установлении ограничения прав на земельные участки, входящие границы охранных зон" от 27.12.2007 № 1340 выдан: Исполнительный комитет Нижнекамского муниципального района РТ. вид ограничения (обременения): ограничения прав на земельный участок, предусмотренные статьей 56 Земельного кодекса Российской Федерации; срок действия: с 07.12.2022; реквизиты документа-основания: свидетельство о государственной регистрации права от 05.10.2005 № 16-16-31-010-2005-640.1 выдан: Главное Управление Федеральной регистрационной службы по РТ. вид ограничения (обременения): ограничения прав на земельный участок, предусмотренные статьей 56 Земельного кодекса Российской Федерации; срок действия: с 07.12.2022; реквизиты документа-основания: справка от 18.06.2019 № 1-8/862 выдан: АО "РКЦ "Земля"; письмо Министерства экономического развития РФ от 18.06.2019 № Д23и-20437 выдан: Министерство экономического развития Российской Федерации; постановление от 08.09.2017

ДОКУМЕНТ ПОДПИСАН
ЭЛЕКТРОННОЙ ПОДПИСЬЮ
Сертификат: 00BB056B7401CB38D2B3576ACDC8425108
Владелец: ФЕДЕРАЛЬНАЯ СЛУЖБА ГОСУДАРСТВЕННОЙ РЕГИСТРАЦИИ, КАДАСТРА И КАРТОГРАФИИ
Действителен: с 27.06.2023 по 19.09.2024

полное наименование должности		инициалы, фамилия

Земельный участок
вид объекта недвижимости

Лист № 8 раздела 1	Всего листов раздела 1: 10	Всего разделов: 8	Всего листов выписки: 170

21.06.2024г. № КУВИ-001/2024-165311272	
Кадастровый номер:	16:39:161201:333

№ №1083 выдан: Правительство Российской Федерации; свидетельство о государственной регистрации права от 05.10.2005 № 16-16-31/010/2005-640 выдан: Главное Управление Федеральной регистрационной службы по Республике Татарстан; письмо от 29.07.2019 № 04/3-7451 выдан: ООО "Газпром Трансгаз Казань"; приказ от 16.12.2015 № 943 выдан: Минэкономразвития Российской Федерации. вид ограничения (обременения): ограничения прав на земельный участок, предусмотренные статьей 56 Земельного кодекса Российской Федерации; срок действия: с 07.12.2022; реквизиты документа-основания: справка от 18.06.2019 № 1-8/862 выдан: АО "РКЦ "Земля"; письмо Министерства экономического развития РФ от 18.06.2019 № Д23и-20437 выдан: Министерство экономического развития Российской Федерации; постановление от 08.09.2017 № №1083 выдан: Правительство Российской Федерации; свидетельство о государственной регистрации права от 05.10.2005 № 16-16-31-010-2005-641.1 выдан: Главное Управление Федеральной регистрационной службы по Республике Татарстан; письмо от 29.07.2019 № 04/3-7451 выдан: ООО "Газпром Трансгаз Казань"; приказ от 16.12.2015 № 943 выдан: Минэкономразвития Российской Федерации. вид ограничения (обременения): ограничения прав на земельный участок, предусмотренные статьей 56 Земельного кодекса Российской Федерации; срок действия: с 07.12.2022; реквизиты документа-основания: постановление от 14.05.2013 № 2449 выдан: Исполнительный комитет Тукаевского муниципального района. вид ограничения (обременения): ограничения прав на земельный участок, предусмотренные статьей 56 Земельного кодекса Российской Федерации; срок действия: с 07.12.2022; реквизиты документа-основания: постановление "Об утверждении границ охранных зон воздушных линий электропередачи, принадлежащих ОАО "Сетевая компания" и установлении ограничения прав на земельные участки, входящие границы охранных зон" от 21.12.2007 № 897 выдан: Исполнительный комитет Тукаевского муниципального района Республики Татарстан. вид ограничения (обременения): ограничения прав на земельный участок, предусмотренные статьей 56 Земельного кодекса Российской Федерации; срок действия: с 07.12.2022; реквизиты документа-основания: доверенность от 28.04.2017 № 1-8/433 выдан: Генеральный директор; об установлении единой санитарно-защитной зоны от 19.09.2019 № 193-РСЗЗ выдан: Федеральная служба по надзору в сфере защиты прав потребителей и благополучия человека; пЕРЕЧЕНЬ СВЕДЕНИЙ ЕГРН от 10.10.2017 № б/н выдан: Филиал ФГБУ "Федеральная кадастровая палата
Федеральной службы государственной регистрации, кадастра и картографии" по РТ; письмо от 27.12.2019 № 11/42432 выдан: роспотребнадзор; письмо от 20.01.2020 № 11/951 выдан:

ДОКУМЕНТ ПОДПИСАН
ЭЛЕКТРОННОЙ ПОДПИСЬЮ
Сертификат: 00BB056B7401CB38D2B3576ACDC8425108
Владелец: ФЕДЕРАЛЬНАЯ СЛУЖБА ГОСУДАРСТВЕННОЙ РЕГИСТРАЦИИ, КАДАСТРА И КАРТОГРАФИИ
Действителен: с 27.06.2023 по 19.09.2024

полное наименование должности		инициалы, фамилия

Земельный участок
вид объекта недвижимости

Лист № 9 раздела 1	Всего листов раздела 1: 10	Всего разделов: 8	Всего листов выписки: 170

21.06.2024г. № КУВИ-001/2024-165311272	
Кадастровый номер:	16:39:161201:333

Роспотребнадзор; приказ от 16.12.2015 № 943 выдан: Минэкономразвития Российской Федерации. вид ограничения (обременения): ограничения прав на земельный участок, предусмотренные статьей 56 Земельного кодекса Российской Федерации; срок действия: с 07.12.2022; реквизиты документа-основания: постановление "Об утверждении границ охранных зон воздушных линий электропередачи принадлежащих ОАО "Сетевая компания" и установлении ограничения прав на земельные участки, входящие границы охранных зон" от 27.12.2007 № 1340 выдан: Исполнительный комитет Нижнекамского муниципального района РТ; приказ от 04.02.2010 № 42 выдан: Минэкономразвития России. вид ограничения (обременения): ограничения прав на земельный участок, предусмотренные статьей 56 Земельного кодекса Российской Федерации; срок действия: с 07.12.2022; реквизиты документа-основания: свидетельство о государственной регистрации права от 18.04.2021 № 16-16/041-16/127/001/2016-6851/1 выдан: Федеральная служба государственной регистрации, кадастра и картографии (РОСРЕЕСТР). вид ограничения (обременения): ограничения прав на земельный участок, предусмотренные статьей 56 Земельного кодекса Российской Федерации; срок действия: с 07.12.2022; реквизиты документа-основания: постановление "Правила охраны магистральных трубопроводов" от 22.04.1992 № 9 выдан: Госгортехнадзор РФ. вид ограничения (обременения): ограничения прав на земельный участок, предусмотренные статьей 56 Земельного кодекса Российской Федерации; срок действия: с 07.12.2022; реквизиты документа-основания: решение о согласовании границ охранной зоны объекта электросетевого хозяйства от 30.12.2022 № 43-20-2019/705 выдан: Федеральная служба по экологическому, технологическому и атомному надзору (Ростехнадзор). вид ограничения (обременения): ограничения прав на земельный участок, предусмотренные статьей 56 Земельного кодекса Российской Федерации; срок действия: с 23.06.2023; реквизиты документа-основания: приказ Росавиации от 18.02.2020 № 195-П "Об установлении приаэродромной территории аэродрома Бегишево (Нижнекамск)"я на приаэродромной территории подзон и Правил разрешения разногласий, возникающих между высшими исполнительными органами государственной власти субъектов Российской Федерации и уполномоченными Правительством Российской Федерации федеральными органами исполнительной власти при согласовании проекта решения об установлении приаэродромной территории» №1460 от 02.12.2017 от 18.02.2020 № 195-П выдан: ФЕДЕРАЛЬНОЕ АГЕНТСТВО ВОЗДУШНОГО ТРАНСПОРТА (Росавиация). вид
ограничения (обременения): ограничения прав на земельный участок, предусмотренные статьей 56 Земельного кодекса Российской Федерации; срок действия: с 13.09.2023; реквизиты

ДОКУМЕНТ ПОДПИСАН
ЭЛЕКТРОННОЙ ПОДПИСЬЮ
Сертификат: 00BB056B7401CB38D2B3576ACDC8425108
Владелец: ФЕДЕРАЛЬНАЯ СЛУЖБА ГОСУДАРСТВЕННОЙ РЕГИСТРАЦИИ, КАДАСТРА И КАРТОГРАФИИ
Действителен: с 27.06.2023 по 19.09.2024

полное наименование должности		инициалы, фамилия

Земельный участок
вид объекта недвижимости

Лист № 10 раздела 1	Всего листов раздела 1: 10	Всего разделов: 8	Всего листов выписки: 170

21.06.2024г. № КУВИ-001/2024-165311272	
Кадастровый номер:	16:39:161201:333
	документа-основания: приказ Росавиации от 18.02.2020 № 195-П "Об установлении приаэродромной территории аэродрома Бегишево (Нижнекамск)" от 18.02.2020 № 195-П выдан: ФЕДЕРАЛЬНОЕ АГЕНТСТВО ВОЗДУШНОГО ТРАНСПОРТА (Росавиация). вид ограничения (обременения): ограничения прав на земельный участок, предусмотренные статьей 56 Земельного кодекса Российской Федерации; срок действия: с 05.03.2024; реквизиты документа-основания: приказ Росавиации от 18.02.2020 № 195-П "Об установлении приаэродромной территории аэродрома Бегишево (Нижнекамск)" от 18.02.2020 № 195-П выдан: ФЕДЕРАЛЬНОЕ АГЕНТСТВО ВОЗДУШНОГО ТРАНСПОРТА (Росавиация). вид ограничения (обременения): ограничения прав на земельный участок, предусмотренные статьей 56 Земельного кодекса Российской Федерации; срок действия: с 19.05.2024; реквизиты документа-основания: приказ "Об установлении приаэродромной территории аэродрома аэродрома Бегишево (Нижнекамск)" от 18.02.2020 № 195-П выдан: ФЕДЕРАЛЬНОЕ АГЕНТСТВО ВОЗДУШНОГО ТРАНСПОРТА (Росавиация). вид ограничения (обременения): ограничения прав на земельный участок, предусмотренные статьей 56 Земельного кодекса Российской Федерации; срок действия: с 18.06.2024; реквизиты документа-основания: приказ Росавиации № 661-П от 14.08.2023 г. Об установлении приаэродромной территории аэродрома гражданской авиации Нижнекамск (Бегишево) от 14.08.2023 № 661-П выдан: ФЕДЕРАЛЬНОЕ АГЕНТСТВО ВОЗДУШНОГО ТРАНСПОРТА (Росавиация; приказ Росавиации от 18.02.2020 № 195-П "Об установлении приаэродромной территории аэродрома Бегишево (Нижнекамск)" от 18.02.2020 № 195-П выдан: ФЕДЕРАЛЬНОЕ АГЕНТСТВО ВОЗДУШНОГО ТРАНСПОРТА (Росавиация. Граница земельного участка пересекает границы земельных участков (земельного участка) с кадастровыми номерами (кадастровым номером) 16:39:161201:22.
Получатель выписки:	Камышникова Ирина Сергеевна

полное наименование должности	ДОКУМЕНТ ПОДПИСАН ЭЛЕКТРОННОЙ ПОДПИСЬЮ Сертификат: 00BB056B7401CB38D2B3576ACDC8425108 Владелец: ФЕДЕРАЛЬНАЯ СЛУЖБА ГОСУДАРСТВЕННОЙ РЕГИСТРАЦИИ, КАДАСТРА И КАРТОГРАФИИ Действителен: с 27.06.2023 по 19.09.2024	инициалы, фамилия

Выписка из Единого государственного реестра недвижимости об объекте недвижимости

Сведения о зарегистрированных правах

Земельный участок
вид объекта недвижимости

Лист № 1 раздела 2	Всего листов раздела 2: 2	Всего разделов: 8	Всего листов выписки: 170

21.06.2024г. № КУВИ-001/2024-165311272	
Кадастровый номер:	16:39:161201:333

1	Правообладатель (правообладатели):	1.1	Республика Татарстан
	Сведения о возможности предоставления третьим лицам персональных данных физического лица:	1.1.1	данные отсутствуют
2	Вид, номер, дата и время государственной регистрации права:	2.1	Собственность 16:39:161201:333-16/136/2023-1 16.10.2023 14:23:50
3	Сведения об осуществлении государственной регистрации сделки, права без необходимого в силу закона согласия третьего лица, органа:	3.1	данные отсутствуют
4	Ограничение прав и обременение объекта недвижимости:		

4.1	вид:	Аренда
	дата государственной регистрации:	15.01.2024 08:08:11
	номер государственной регистрации:	16:39:161201:333-16/136/2024-2
	срок, на который установлены ограничение прав и обременение объекта недвижимости:	Срок действия с 20.12.2023 по 19.12.2033
	лицо, в пользу которого установлены ограничение прав и обременение объекта недвижимости:	Общество с ограниченной ответственностью "Алабуга Девелопмент", ИНН: 1646043699
	сведения о возможности предоставления третьим лицам персональных данных физического лица	данные отсутствуют
	основание государственной регистрации:	Договор аренды земельного участка, находящегося в государственной или муниципальной собственности, № 071-5141, выдан 20.12.2023
	сведения об осуществлении государственной регистрации сделки, права, ограничения права без необходимого в силу закона согласия третьего лица, органа:	данные отсутствуют
	сведения об управляющем залогом и о договоре управления залогом, если такой договор заключен для управления ипотекой:	данные отсутствуют
	сведения о депозитарии, который осуществляет хранение обездвиженной документарной закладной или электронной закладной:	

ДОКУМЕНТ ПОДПИСАН
ЭЛЕКТРОННОЙ ПОДПИСЬЮ
Сертификат: 00BB056B7401CB38D2B3576ACDC8425108
Владелец: ФЕДЕРАЛЬНАЯ СЛУЖБА ГОСУДАРСТВЕННОЙ РЕГИСТРАЦИИ, КАДАСТРА И КАРТОГРАФИИ
Действителен: с 27.06.2023 по 19.09.2024

полное наименование должности		инициалы, фамилия

Земельный участок
вид объекта недвижимости

Лист № 2 раздела 2	Всего листов раздела 2: 2	Всего разделов: 8	Всего листов выписки: 170

21.06.2024г. № КУВИ-001/2024-165311272	
Кадастровый номер:	16:39:161201:333

	ведения о внесении изменений или дополнений в регистрационную запись об ипотеке:	
5	Договоры участия в долевом строительстве:	не зарегистрировано
6	Заявленные в судебном порядке права требования:	данные отсутствуют
7	Сведения о возможности предоставления третьим лицам персональных данных физического лица	данные отсутствуют
8	Сведения о возражении в отношении зарегистрированного права:	данные отсутствуют
9	Сведения о наличии решения об изъятии объекта недвижимости для государственных и муниципальных нужд:	данные отсутствуют
10	Сведения о невозможности государственной регистрации без личного участия правообладателя или его законного представителя:	данные отсутствуют
11	Правопритязания и сведения о наличии поступивших, но не рассмотренных заявлений о проведении государственной регистрации права (перехода, прекращения права), ограничения права или обременения объекта недвижимости, сделки в отношении объекта недвижимости:	отсутствуют
11	Сведения о невозможности государственной регистрации перехода, прекращения, ограничения права на земельный участок из земель сельскохозяйственного назначения:	данные отсутствуют

полное наименование должности	ДОКУМЕНТ ПОДПИСАН ЭЛЕКТРОННОЙ ПОДПИСЬЮ Сертификат: 00BB056B7401CB38D2B3576ACDC8425108 Владелец: ФЕДЕРАЛЬНАЯ СЛУЖБА ГОСУДАРСТВЕННОЙ РЕГИСТРАЦИИ, КАДАСТРА И КАРТОГРАФИИ Действителен: с 27.06.2023 по 19.09.2024	инициалы, фамилия

Выписка из Единого государственного реестра недвижимости об объекте недвижимости

Описание местоположения земельного участка

Земельный участок
вид объекта недвижимости

Лист № 1 раздела 3	Всего листов раздела 3: 1	Всего разделов: 8	Всего листов выписки: 170

21.06.2024г. № КУВИ-001/2024-165311272	
Кадастровый номер:	16:39:161201:333

План (чертеж, схема) земельного участка

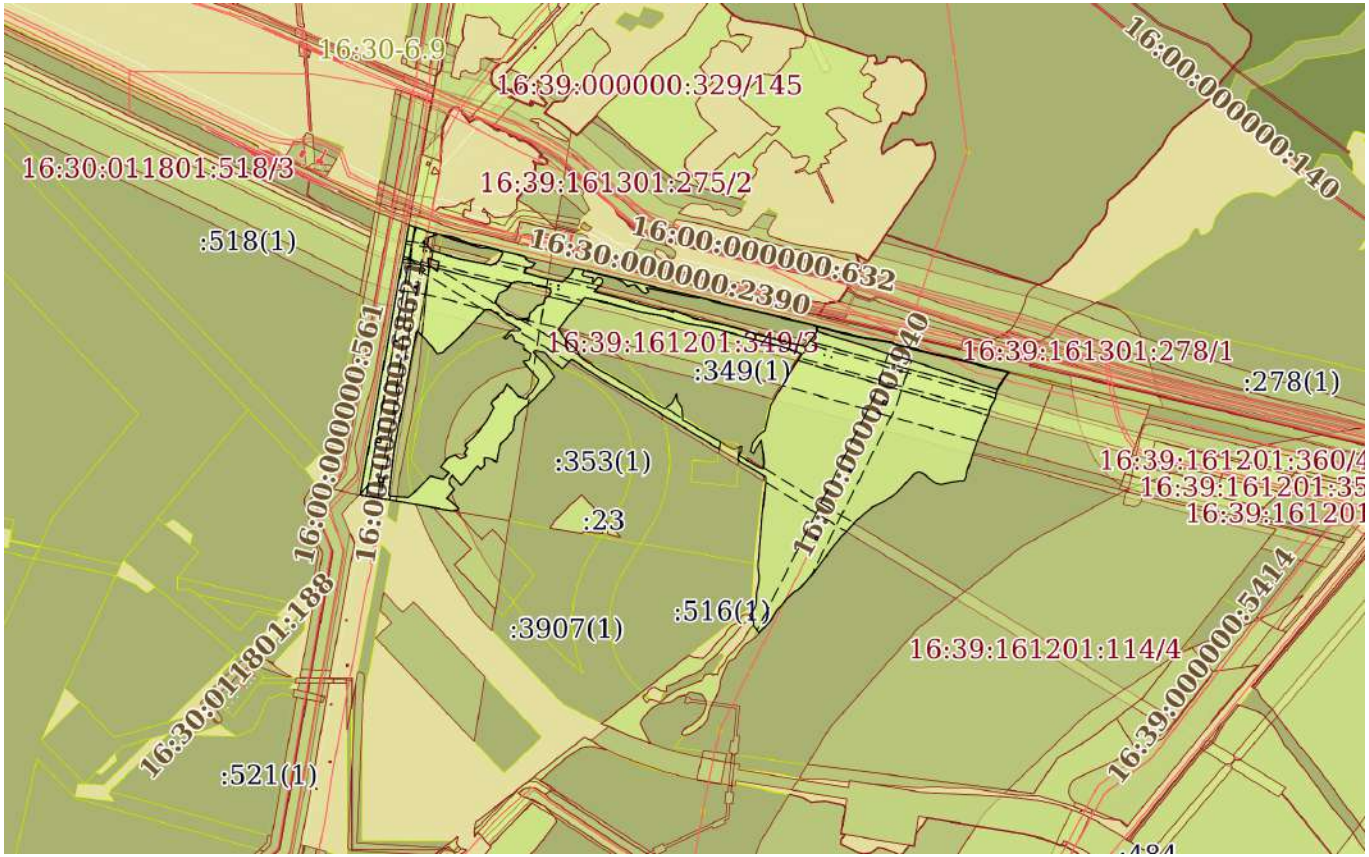

Масштаб 1:20000	Условные обозначения:		

ДОКУМЕНТ ПОДПИСАН
ЭЛЕКТРОННОЙ ПОДПИСЬЮ
Сертификат: 00BB056B7401CB38D2B3576ACDC8425108
Владелец: ФЕДЕРАЛЬНАЯ СЛУЖБА ГОСУДАРСТВЕННОЙ РЕГИСТРАЦИИ, КАДАСТРА И КАРТОГРАФИИ
Действителен: с 27.06.2023 по 19.09.2024

полное наименование должности		инициалы, фамилия

Выписка из Единого государственного реестра недвижимости об объекте недвижимости

Описание местоположения земельного участка

Земельный участок
вид объекта недвижимости

Лист № 1 раздела 3.1	Всего листов раздела 3.1: 40	Всего разделов: 8	Всего листов выписки: 170

21.06.2024г. № КУВИ-001/2024-165311272	
Кадастровый номер:	16:39:161201:333

Описание местоположения границ земельного участка

№ п/п	Номер точки		Дирекционный угол	Горизонтальное проложение, м	Описание закрепления на местности	Кадастровые номера смежных участков	Сведения об адресах правообладателей смежных земельных участков
	начальная	конечная					
1	2	3	4	5	6	7	8
1	1.1.1	1.1.2	301°7.7`	8.32	данные отсутствуют	16:39:161201:22, 16:39:000000:6671(1)	данные отсутствуют
2	1.1.2	1.1.3	4°3.5`	36.46	данные отсутствуют	16:39:161201:22, 16:39:161201:37(1)	данные отсутствуют
3	1.1.3	1.1.4	69°52.4`	7.5	данные отсутствуют	16:39:161201:22, 16:39:161201:349(1)	данные отсутствуют
4	1.1.4	1.1.5	184°50.6`	14.8	данные отсутствуют	16:39:161201:22, 16:39:161201:349(1)	данные отсутствуют
5	1.1.5	1.1.6	210°10.4`	12.43	данные отсутствуют	16:39:161201:22	данные отсутствуют
6	1.1.6	1.1.7	121°12.4`	30.4	данные отсутствуют	16:39:161201:22	данные отсутствуют
7	1.1.6	1.1.6			данные отсутствуют	16:39:161201:37(1)	данные отсутствуют
8	1.1.7	1.1.8	120°44.1`	32.28	данные отсутствуют	16:39:161201:22, 16:39:161201:349(1)	данные отсутствуют
9	1.1.8	1.1.9	106°27.6`	11.47	данные отсутствуют	16:39:161201:22, 16:39:161201:349(1)	данные отсутствуют
10	1.1.9	1.1.10	9°18.6`	15.45	данные отсутствуют	16:39:161201:22, 16:39:161201:349(1)	данные отсутствуют
11	1.1.10	1.1.11	355°13.0`	29.85	данные отсутствуют	16:39:161201:22, 16:39:161201:349(1)	данные отсутствуют
12	1.1.11	1.1.12	351°48.4`	31.57	данные отсутствуют	16:39:161201:22, 16:39:161201:349(1)	данные отсутствуют
13	1.1.12	1.1.13	214°26.6`	26.98	данные отсутствуют	16:39:161201:22, 16:39:161201:349(1)	данные отсутствуют

ДОКУМЕНТ ПОДПИСАН
ЭЛЕКТРОННОЙ ПОДПИСЬЮ
Сертификат: 00BB056B7401CB38D2B3576ACDC8425108
Владелец: ФЕДЕРАЛЬНАЯ СЛУЖБА ГОСУДАРСТВЕННОЙ РЕГИСТРАЦИИ, КАДАСТРА И КАРТОГРАФИИ
Действителен: с 27.06.2023 по 19.09.2024

полное наименование должности		инициалы, фамилия

Земельный участок			
вид объекта недвижимости			
Лист № 2 раздела 3.1	Всего листов раздела 3.1: 40	Всего разделов: 8	Всего листов выписки: 170
21.06.2024г. № КУВИ-001/2024-165311272			
Кадастровый номер:	16:39:161201:333		

14	1.1.13	1.1.14	203°4.2`	14.67	данные отсутствуют	16:39:161201:22, 16:39:161201:349(1)	данные отсутствуют
15	1.1.14	1.1.15	303°18.7`	10.47	данные отсутствуют	16:39:161201:22, 16:39:161201:349(1)	данные отсутствуют
16	1.1.15	1.1.16	14°11.5`	22.43	данные отсутствуют	16:39:161201:22, 16:39:161201:349(1)	данные отсутствуют
17	1.1.16	1.1.17	37°38.1`	26.2	данные отсутствуют	16:39:161201:22, 16:39:161201:349(1)	данные отсутствуют
18	1.1.17	1.1.18	50°31.7`	22.02	данные отсутствуют	16:39:161201:22, 16:39:161201:349(1)	данные отсутствуют
19	1.1.18	1.1.19	13°14.9`	69.86	данные отсутствуют	16:39:161201:22, 16:39:161201:349(1)	данные отсутствуют
20	1.1.19	1.1.20	31°0.7`	100.93	данные отсутствуют	16:39:161201:22, 16:39:161201:349(1)	данные отсутствуют
21	1.1.20	1.1.21	32°1.9`	59.86	данные отсутствуют	16:39:161201:22, 16:39:161201:349(1)	данные отсутствуют
22	1.1.21	1.1.22	290°59.9`	26.51	данные отсутствуют	16:39:161201:22, 16:39:161201:349(1)	данные отсутствуют
23	1.1.22	1.1.23	287°28.5`	42.46	данные отсутствуют	16:39:161201:22, 16:39:161201:349(1)	данные отсутствуют
24	1.1.23	1.1.24	282°15.9`	5.88	данные отсутствуют	16:39:161201:22, 16:39:161201:349(1)	данные отсутствуют
25	1.1.24	1.1.25	284°2.2`	4.12	данные отсутствуют	16:39:161201:22, 16:39:161201:349(1)	данные отсутствуют
26	1.1.25	1.1.26	285°5.1`	66.28	данные отсутствуют	16:39:161201:22, 16:39:161201:349(1)	данные отсутствуют
27	1.1.26	1.1.27	285°19.3`	110.69	данные отсутствуют	16:39:161201:22, 16:39:161201:349(1)	данные отсутствуют
28	1.1.27	1.1.28	279°43.3`	63.66	данные отсутствуют	16:39:161201:22, 16:39:161201:349(1)	данные отсутствуют
29	1.1.28	1.1.29	286°40.7`	67.07	данные отсутствуют	16:39:161201:22, 16:39:161201:349(1)	данные отсутствуют
30	1.1.29	1.1.30	280°22.0`	62.52	данные отсутствуют	16:39:161201:22, 16:39:161201:349(1)	данные отсутствуют

ДОКУМЕНТ ПОДПИСАН
ЭЛЕКТРОННОЙ ПОДПИСЬЮ
Сертификат: 00BB056B7401CB38D2B3576ACDC8425108
Владелец: ФЕДЕРАЛЬНАЯ СЛУЖБА ГОСУДАРСТВЕННОЙ РЕГИСТРАЦИИ, КАДАСТРА И КАРТОГРАФИИ
Действителен: с 27.06.2023 по 19.09.2024

полное наименование должности	инициалы, фамилия

Земельный участок
вид объекта недвижимости

Лист № 3 раздела 3.1	Всего листов раздела 3.1: 40	Всего разделов: 8	Всего листов выписки: 170

21.06.2024г. № КУВИ-001/2024-165311272	
Кадастровый номер:	16:39:161201:333

1	2	3	4	5	6	7	8
31	1.1.30	1.1.31	286°31.8`	80.84	данные отсутствуют	16:39:161201:22, 16:39:161201:349(1)	данные отсутствуют
32	1.1.31	1.1.32	282°0.7`	48.05	данные отсутствуют	16:39:161201:22, 16:39:161201:349(1)	данные отсутствуют
33	1.1.32	1.1.33	282°12.0`	18.93	данные отсутствуют	16:39:161201:22, 16:39:161201:349(1)	данные отсутствуют
34	1.1.33	1.1.34	278°58.4`	4.81	данные отсутствуют	16:39:161201:22, 16:39:161201:349(1)	данные отсутствуют
35	1.1.34	1.1.35	223°15.8`	5.84	данные отсутствуют	16:39:161201:22, 16:39:161201:349(1)	данные отсутствуют
36	1.1.35	1.1.36	221°28.3`	66.06	данные отсутствуют	16:39:161201:22, 16:39:161201:349(1)	данные отсутствуют
37	1.1.36	1.1.37	217°45.5`	39.21	данные отсутствуют	16:39:161201:22, 16:39:161201:349(1)	данные отсутствуют
38	1.1.37	1.1.38	144°24.8`	33.51	данные отсутствуют	16:39:161201:22	данные отсутствуют
39	1.1.38	1.1.39	133°27.3`	46.16	данные отсутствуют	16:39:161201:22, 16:39:161201:344(1)	данные отсутствуют
40	1.1.39	1.1.40	160°49.3`	12.18	данные отсутствуют	16:39:161201:22, 16:39:161201:344(1)	данные отсутствуют
41	1.1.40	1.1.41	132°57.4`	14.67	данные отсутствуют	16:39:161201:22, 16:39:161201:344(1)	данные отсутствуют
42	1.1.41	1.1.42	122°36.8`	51.95	данные отсутствуют	16:39:161201:22, 16:39:161201:344(1)	данные отсутствуют
43	1.1.42	1.1.43	119°44.7`	56.44	данные отсутствуют	16:39:161201:22, 16:39:161201:344(1)	данные отсутствуют
44	1.1.43	1.1.44	120°49.3`	69.29	данные отсутствуют	16:39:161201:22, 16:39:161201:344(1)	данные отсутствуют
45	1.1.44	1.1.45	123°2.1`	54.57	данные отсутствуют	16:39:161201:22	данные отсутствуют
46	1.1.45	1.1.46	117°52.0`	24.6	данные отсутствуют	16:39:161201:22, 16:39:161201:349(1)	данные отсутствуют
47	1.1.46	1.1.47	47°1.9`	24.94	данные отсутствуют	16:39:161201:22, 16:39:161201:349(1)	данные отсутствуют

ДОКУМЕНТ ПОДПИСАН
ЭЛЕКТРОННОЙ ПОДПИСЬЮ
Сертификат: 00BB056B7401CB38D2B3576ACDC8425108
Владелец: ФЕДЕРАЛЬНАЯ СЛУЖБА ГОСУДАРСТВЕННОЙ РЕГИСТРАЦИИ, КАДАСТРА И КАРТОГРАФИИ
Действителен: с 27.06.2023 по 19.09.2024

полное наименование должности		инициалы, фамилия

Земельный участок
вид объекта недвижимости

Лист № 4 раздела 3.1	Всего листов раздела 3.1: 40	Всего разделов: 8	Всего листов выписки: 170

21.06.2024г. № КУВИ-001/2024-165311272	
Кадастровый номер:	16:39:161201:333

1	2	3	4	5	6	7	8
48	1.1.47	1.1.48	27°31.9`	26.5	данные отсутствуют	16:39:161201:22, 16:39:161201:349(1)	данные отсутствуют
49	1.1.48	1.1.49	174°31.4`	18.33	данные отсутствуют	16:39:161201:22, 16:39:161201:349(1)	данные отсутствуют
50	1.1.49	1.1.50	146°8.2`	22.88	данные отсутствуют	16:39:161201:22, 16:39:161201:349(1)	данные отсутствуют
51	1.1.50	1.1.51	175°40.1`	33.09	данные отсутствуют	16:39:161201:22	данные отсутствуют
52	1.1.51	1.1.52	120°9.3`	91.07	данные отсутствуют	16:39:161201:22	данные отсутствуют
53	1.1.52	1.1.53	121°14.2`	24.55	данные отсутствуют	16:39:161201:22, 16:39:161201:349(1)	данные отсутствуют
54	1.1.53	1.1.54	188°48.2`	19.15	данные отсутствуют	16:39:161201:22, 16:39:161201:37(1)	данные отсутствуют
55	1.1.54	1.1.55	301°6.2`	128.54	данные отсутствуют	16:39:161201:22, 16:39:000000:6671(1)	данные отсутствуют
56	1.1.55	1.1.56	301°22.6`	101.32	данные отсутствуют	16:39:161201:22	данные отсутствуют
57	1.1.56	1.1.57	299°45.5`	134.48	данные отсутствуют	16:39:161201:22, 16:39:161201:343(1)	данные отсутствуют
58	1.1.57	1.1.58	303°50.9`	97.84	данные отсутствуют	16:39:161201:22, 16:39:161201:343(1)	данные отсутствуют
59	1.1.58	1.1.59	226°24.7`	35.9	данные отсутствуют	16:39:161201:22, 16:39:161201:343(1)	данные отсутствуют
60	1.1.59	1.1.60	307°6.5`	36.05	данные отсутствуют	16:39:161201:22, 16:39:161201:343(1)	данные отсутствуют
61	1.1.59	1.1.59			данные отсутствуют	16:39:161201:353(1)	данные отсутствуют
62	1.1.60	1.1.61	320°1.7`	22.18	данные отсутствуют	16:39:161201:22, 16:39:161201:343(1)	данные отсутствуют
63	1.1.61	1.1.62	317°7.3`	4.78	данные отсутствуют	16:39:161201:22, 16:39:161201:343(1)	данные отсутствуют
64	1.1.62	1.1.63	315°0.0`	2.12	данные отсутствуют	16:39:161201:22, 16:39:161201:343(1)	данные отсутствуют
65	1.1.63	1.1.64	283°4.7`	25.41	данные отсутствуют	16:39:161201:22, 16:39:161201:343(1)	данные отсутствуют

ДОКУМЕНТ ПОДПИСАН
ЭЛЕКТРОННОЙ ПОДПИСЬЮ
Сертификат: 00BB056B7401CB38D2B3576ACDC8425108
Владелец: ФЕДЕРАЛЬНАЯ СЛУЖБА ГОСУДАРСТВЕННОЙ РЕГИСТРАЦИИ, КАДАСТРА И КАРТОГРАФИИ
Действителен: с 27.06.2023 по 19.09.2024

полное наименование должности	инициалы, фамилия

Земельный участок
вид объекта недвижимости

Лист № 5 раздела 3.1	Всего листов раздела 3.1: 40	Всего разделов: 8	Всего листов выписки: 170

21.06.2024г. № КУВИ-001/2024-165311272	
Кадастровый номер:	16:39:161201:333

1	2	3	4	5	6	7	8
66	1.1.64	1.1.65	221°0.5`	7.62	данные отсутствуют	16:39:161201:22, 16:39:161201:343(1)	данные отсутствуют
67	1.1.65	1.1.66	135°52.3`	34.83	данные отсутствуют	16:39:161201:22, 16:39:161201:343(1)	данные отсутствуют
68	1.1.66	1.1.67	135°0.0`	4.6	данные отсутствуют	16:39:161201:22, 16:39:161201:343(1)	данные отсутствуют
69	1.1.67	1.1.68	136°1.4`	19.8	данные отсутствуют	16:39:161201:22, 16:39:161201:343(1)	данные отсутствуют
70	1.1.68	1.1.69	147°31.7`	29.34	данные отсутствуют	16:39:161201:22, 16:39:161201:353(1)	данные отсутствуют
71	1.1.69	1.1.70	223°34.1`	70.73	данные отсутствуют	16:39:161201:22, 16:39:161201:353(1)	данные отсутствуют
72	1.1.70	1.1.71	226°55.3`	79.06	данные отсутствуют	16:39:161201:22, 16:39:161201:353(1)	данные отсутствуют
73	1.1.71	1.1.72	188°31.9`	35.39	данные отсутствуют	16:39:161201:22, 16:39:161201:353(1)	данные отсутствуют
74	1.1.72	1.1.73	213°32.8`	27.6	данные отсутствуют	16:39:161201:22, 16:39:161201:353(1)	данные отсутствуют
75	1.1.73	1.1.74	229°45.8`	25.54	данные отсутствуют	16:39:161201:22, 16:39:161201:353(1)	данные отсутствуют
76	1.1.74	1.1.75	191°18.6`	48.44	данные отсутствуют	16:39:161201:22, 16:39:161201:353(1)	данные отсутствуют
77	1.1.75	1.1.76	302°28.3`	13.04	данные отсутствуют	16:39:161201:22, 16:39:161201:353(1)	данные отсутствуют
78	1.1.76	1.1.77	285°48.2`	13.77	данные отсутствуют	16:39:161201:22, 16:39:161201:353(1)	данные отсутствуют
79	1.1.77	1.1.78	270°0.0`	8.75	данные отсутствуют	16:39:161201:22, 16:39:161201:353(1)	данные отсутствуют
80	1.1.78	1.1.79	176°14.2`	19.04	данные отсутствуют	16:39:161201:22, 16:39:161201:353(1)	данные отсутствуют
81	1.1.79	1.1.80	225°0.0`	16.26	данные отсутствуют	16:39:161201:22, 16:39:161201:353(1)	данные отсутствуют

ДОКУМЕНТ ПОДПИСАН
ЭЛЕКТРОННОЙ ПОДПИСЬЮ
Сертификат: 00BB056B7401CB38D2B3576ACDC8425108
Владелец: ФЕДЕРАЛЬНАЯ СЛУЖБА ГОСУДАРСТВЕННОЙ РЕГИСТРАЦИИ, КАДАСТРА И КАРТОГРАФИИ
Действителен: с 27.06.2023 по 19.09.2024

полное наименование должности	инициалы, фамилия

Земельный участок
вид объекта недвижимости

Лист № 6 раздела 3.1	Всего листов раздела 3.1: 40	Всего разделов: 8	Всего листов выписки: 170

21.06.2024г. № КУВИ-001/2024-165311272	
Кадастровый номер:	16:39:161201:333

1	2	3	4	5	6	7	8
82	1.1.80	1.1.81	323°37.0`	11.8	данные отсутствуют	16:39:161201:22, 16:39:161201:353(1)	данные отсутствуют
83	1.1.81	1.1.82	221°45.6`	9.38	данные отсутствуют	16:39:161201:22, 16:39:161201:353(1)	данные отсутствуют
84	1.1.82	1.1.83	219°48.4`	58.58	данные отсутствуют	16:39:161201:22, 16:39:161201:353(1)	данные отсутствуют
85	1.1.83	1.1.84	317°47.7`	36.11	данные отсутствуют	16:39:161201:22, 16:39:161201:353(1)	данные отсутствуют
86	1.1.84	1.1.85	220°58.3`	12.58	данные отсутствуют	16:39:161201:22, 16:39:161201:353(1)	данные отсутствуют
87	1.1.85	1.1.86	182°2.7`	14.01	данные отсутствуют	16:39:161201:22, 16:39:161201:353(1)	данные отсутствуют
88	1.1.86	1.1.87	135°29.4`	20.68	данные отсутствуют	16:39:161201:22, 16:39:161201:353(1)	данные отсутствуют
89	1.1.87	1.1.88	228°31.9`	14.35	данные отсутствуют	16:39:161201:22, 16:39:161201:353(1)	данные отсутствуют
90	1.1.88	1.1.89	214°9.6`	16.92	данные отсутствуют	16:39:161201:22, 16:39:161201:343(2)	данные отсутствуют
91	1.1.89	1.1.90	130°20.0`	17.38	данные отсутствуют	16:39:161201:22, 16:39:161201:343(2)	данные отсутствуют
92	1.1.90	1.1.91	131°17.1`	13.64	данные отсутствуют	16:39:161201:22, 16:39:161201:343(2)	данные отсутствуют
93	1.1.91	1.1.92	129°24.1`	9.06	данные отсутствуют	16:39:161201:22, 16:39:161201:343(2), 16:39:161201:353(1)	данные отсутствуют
94	1.1.92	1.1.93	135°0.0`	1.77	данные отсутствуют	16:39:161201:22, 16:39:161201:343(2), 16:39:161201:343(3), 16:39:161201:353(1)	данные отсутствуют
95	1.1.93	1.1.94	200°33.4`	2.14	данные отсутствуют	16:39:161201:22, 16:39:161201:343(3), 16:39:161201:353(1)	данные отсутствуют

ДОКУМЕНТ ПОДПИСАН
ЭЛЕКТРОННОЙ ПОДПИСЬЮ
Сертификат: 00BB056B7401CB38D2B3576ACDC8425108
Владелец: ФЕДЕРАЛЬНАЯ СЛУЖБА ГОСУДАРСТВЕННОЙ РЕГИСТРАЦИИ, КАДАСТРА И КАРТОГРАФИИ
Действителен: с 27.06.2023 по 19.09.2024

полное наименование должности	инициалы, фамилия

Земельный участок
вид объекта недвижимости

Лист № 7 раздела 3.1	Всего листов раздела 3.1: 40	Всего разделов: 8	Всего листов выписки: 170

21.06.2024г. № КУВИ-001/2024-165311272	
Кадастровый номер:	16:39:161201:333

1	2	3	4	5	6	7	8
96	1.1.94	1.1.95	225°0.0`	1.77	данные отсутствуют	16:39:161201:22, 16:30:000000:3907(2), 16:39:161201:343(3), 16:39:161201:353(1)	данные отсутствуют
97	1.1.95	1.1.96	248°11.9`	1.35	данные отсутствуют	16:39:161201:22, 16:30:000000:3907(2), 16:39:161201:343(3), 16:39:161201:353(1)	данные отсутствуют
98	1.1.96	1.1.97	270°0.0`	2.5	данные отсутствуют	16:39:161201:22, 16:30:000000:3902(1), 16:30:000000:3907(2), 16:39:161201:343(3), 16:39:161201:353(1)	данные отсутствуют
99	1.1.97	1.1.98	270°0.0`	2.5	данные отсутствуют	16:39:161201:22, 16:30:000000:3902(1), 16:30:000000:3907(2), 16:39:161201:343(3), 16:39:161201:353(1)	данные отсутствуют
100	1.1.98	1.1.99	270°0.0`	3.74	данные отсутствуют	16:39:161201:22, 16:30:000000:3902(1), 16:30:000000:3907(2), 16:39:161201:343(3)	данные отсутствуют
101	1.1.99	1.1.100	225°5.7`	4.25	данные отсутствуют	16:39:161201:22, 16:30:000000:3902(1), 16:39:161201:343(3)	данные отсутствуют
102	1.1.100	1.1.101	279°49.4`	52.93	данные отсутствуют	16:39:161201:22, 16:30:000000:3902(1)	данные отсутствуют
103	1.1.101	1.1.102	279°48.1`	13.04	данные отсутствуют	16:39:161201:22, 16:30:000000:3907(1)	данные отсутствуют
104	1.1.102	1.1.103	279°58.1`	106.24	данные отсутствуют	16:39:161201:22	данные отсутствуют
105	1.1.103	1.1.104	279°56.6`	10.77	данные отсутствуют	16:39:161201:22	данные отсутствуют
106	1.1.103	1.1.103			данные отсутствуют	16:30:011801:179(1)	данные отсутствуют
107	1.1.104	1.1.105	278°7.8`	3.54	данные отсутствуют	16:39:161201:22	данные отсутствуют

ДОКУМЕНТ ПОДПИСАН
ЭЛЕКТРОННОЙ ПОДПИСЬЮ
Сертификат: 00BB056B7401CB38D2B3576ACDC8425108
Владелец: ФЕДЕРАЛЬНАЯ СЛУЖБА ГОСУДАРСТВЕННОЙ РЕГИСТРАЦИИ, КАДАСТРА И КАРТОГРАФИИ
Действителен: с 27.06.2023 по 19.09.2024

полное наименование должности	инициалы, фамилия

Земельный участок
вид объекта недвижимости

Лист № 8 раздела 3.1	Всего листов раздела 3.1: 40	Всего разделов: 8	Всего листов выписки: 170

21.06.2024г. № КУВИ-001/2024-165311272	
Кадастровый номер:	16:39:161201:333

1	2	3	4	5	6	7	8
108	1.1.105	1.1.106	279°46.9`	36.78	данные отсутствуют	16:39:161201:22	данные отсутствуют
109	1.1.106	1.1.107	280°37.2`	4.07	данные отсутствуют	16:39:161201:22	данные отсутствуют
110	1.1.107	1.1.108	279°52.0`	23.35	данные отсутствуют	16:39:161201:22	данные отсутствуют
111	1.1.108	1.1.109	284°2.2`	2.06	данные отсутствуют	16:39:161201:22, 16:30:000000:1588(1), 16:30:011801:190(1)	данные отсутствуют
112	1.1.109	1.1.110	9°27.7`	1.52	данные отсутствуют	16:39:161201:22, 16:30:000000:1588(1), 16:30:011801:190(1)	данные отсутствуют
113	1.1.110	1.1.111	10°14.5`	641.22	данные отсутствуют	16:39:161201:22, 16:30:000000:1588(1)	данные отсутствуют
114	1.1.111	1.1.112	10°6.6`	29.97	данные отсутствуют	16:39:161201:22, 16:30:000000:1588(1)	данные отсутствуют
115	1.1.112	1.1.113	10°18.1`	63.46	данные отсутствуют	16:39:161201:22, 16:30:000000:1588(1)	данные отсутствуют
116	1.1.113	1.1.114	122°29.4`	2.38	данные отсутствуют	16:39:161201:22, 16:30:011801:130, 16:39:000000:1568, 16:30:000000:1588(1)	данные отсутствуют
117	1.1.114	1.1.115	110°24.1`	21.2	данные отсутствуют	16:39:161201:22, 16:39:000000:1568	данные отсутствуют
118	1.1.115	1.1.116	105°1.4`	19.02	данные отсутствуют	16:39:161201:22, 16:39:000000:1568	данные отсутствуют
119	1.1.116	1.1.117	121°15.5`	11.37	данные отсутствуют	16:39:161201:22, 16:39:000000:1568	данные отсутствуют
120	1.1.117	1.1.118	101°16.4`	18.11	данные отсутствуют	16:39:161201:22, 16:39:000000:1568	данные отсутствуют
121	1.1.118	1.1.119	104°7.7`	10.57	данные отсутствуют	16:39:161201:22, 16:39:000000:1568	данные отсутствуют
122	1.1.119	1.1.120	249°22.0`	27.87	данные отсутствуют	16:39:161201:22, 16:39:161201:108(1)	данные отсутствуют
123	1.1.120	1.1.121	180°0.0`	6.25	данные отсутствуют	16:39:161201:22, 16:39:161201:108(1)	данные отсутствуют

ДОКУМЕНТ ПОДПИСАН
ЭЛЕКТРОННОЙ ПОДПИСЬЮ
Сертификат: 00BB056B7401CB38D2B3576ACDC8425108
Владелец: ФЕДЕРАЛЬНАЯ СЛУЖБА ГОСУДАРСТВЕННОЙ РЕГИСТРАЦИИ, КАДАСТРА И КАРТОГРАФИИ
Действителен: с 27.06.2023 по 19.09.2024

полное наименование должности	инициалы, фамилия

Земельный участок
вид объекта недвижимости

Лист № 9 раздела 3.1	Всего листов раздела 3.1: 40	Всего разделов: 8	Всего листов выписки: 170

21.06.2024г. № КУВИ-001/2024-165311272	
Кадастровый номер:	16:39:161201:333

1	2	3	4	5	6	7	8
124	1.1.121	1.1.122	195°9.2`	12.43	данные отсутствуют	16:39:161201:22, 16:39:161201:108(1)	данные отсутствуют
125	1.1.122	1.1.123	143°58.4`	20.4	данные отсутствуют	16:39:161201:22, 16:39:161201:108(1)	данные отсутствуют
126	1.1.123	1.1.124	106°10.3`	78.09	данные отсутствуют	16:39:161201:22	данные отсутствуют
127	1.1.124	1.1.125	101°15.3`	51.24	данные отсутствуют	16:39:161201:22, 16:39:161201:348(1)	данные отсутствуют
128	1.1.125	1.1.126	101°48.1`	34.22	данные отсутствуют	16:39:161201:22	данные отсутствуют
129	1.1.126	1.1.127	73°0.5`	9.41	данные отсутствуют	16:39:161201:22	данные отсутствуют
130	1.1.127	1.1.128	51°8.8`	11.56	данные отсутствуют	16:39:161201:22	данные отсутствуют
131	1.1.128	1.1.129	33°31.1`	23.09	данные отсутствуют	16:39:161201:22	данные отсутствуют
132	1.1.129	1.1.130	26°33.9`	2.8	данные отсутствуют	16:39:161201:22	данные отсутствуют
133	1.1.130	1.1.131	329°2.2`	2.92	данные отсутствуют	16:39:161201:22	данные отсутствуют
134	1.1.131	1.1.132	296°33.9`	12.86	данные отсутствуют	16:39:161201:22	данные отсутствуют
135	1.1.132	1.1.133	283°28.4`	24.68	данные отсутствуют	16:39:161201:22, 16:39:000000:1568, 16:39:161201:348(1)	данные отсутствуют
136	1.1.133	1.1.134	271°21.8`	21.01	данные отсутствуют	16:39:161201:22, 16:39:161201:348(1)	данные отсутствуют
137	1.1.134	1.1.135	288°20.8`	50.83	данные отсутствуют	16:39:161201:22, 16:39:161201:348(1)	данные отсутствуют
138	1.1.135	1.1.136	285°40.5`	50.89	данные отсутствуют	16:39:161201:22, 16:39:161201:348(1)	данные отсутствуют
139	1.1.136	1.1.137	294°29.6`	14.35	данные отсутствуют	16:39:161201:22	данные отсутствуют
140	1.1.137	1.1.138	7°7.5`	0.08	данные отсутствуют	16:39:161201:22, 16:39:000000:1568, 16:39:161201:108(1)	данные отсутствуют
141	1.1.138	1.1.139	104°8.0`	10.03	данные отсутствуют	16:39:161201:22, 16:39:000000:1568	данные отсутствуют
142	1.1.139	1.1.140	98°41.6`	22.03	данные отсутствуют	16:39:161201:22, 16:39:000000:1568, 16:39:161201:348(1)	данные отсутствуют

ДОКУМЕНТ ПОДПИСАН
ЭЛЕКТРОННОЙ ПОДПИСЬЮ
Сертификат: 00BB056B7401CB38D2B3576ACDC8425108
Владелец: ФЕДЕРАЛЬНАЯ СЛУЖБА ГОСУДАРСТВЕННОЙ РЕГИСТРАЦИИ, КАДАСТРА И КАРТОГРАФИИ
Действителен: с 27.06.2023 по 19.09.2024

полное наименование должности	инициалы, фамилия

Земельный участок
вид объекта недвижимости

Лист № 10 раздела 3.1	Всего листов раздела 3.1: 40	Всего разделов: 8	Всего листов выписки: 170

21.06.2024г. № КУВИ-001/2024-165311272	
Кадастровый номер:	16:39:161201:333

1	2	3	4	5	6	7	8
143	1.1.140	1.1.141	107°56.4`	25.26	данные отсутствуют	16:39:161201:22, 16:39:000000:1568, 16:39:161201:348(1)	данные отсутствуют
144	1.1.141	1.1.142	112°6.8`	23.85	данные отсутствуют	16:39:161201:22, 16:39:000000:1568, 16:39:161201:348(1)	данные отсутствуют
145	1.1.142	1.1.143	101°27.8`	50.77	данные отсутствуют	16:39:161201:22, 16:39:000000:1568, 16:39:161201:348(1)	данные отсутствуют
146	1.1.143	1.1.144	106°37.4`	38.42	данные отсутствуют	16:39:161201:22, 16:39:000000:1568, 16:39:161201:348(1)	данные отсутствуют
147	1.1.144	1.1.145	103°20.5`	53.13	данные отсутствуют	16:39:161201:22, 16:39:000000:1568	данные отсутствуют
148	1.1.145	1.1.146	102°15.3`	12.96	данные отсутствуют	16:39:161201:22, 16:39:000000:1568	данные отсутствуют
149	1.1.146	1.1.147	169°7.3`	6.52	данные отсутствуют	16:39:161201:22, 16:39:161201:351(1)	данные отсутствуют
150	1.1.147	1.1.148	130°18.8`	10.82	данные отсутствуют	16:39:161201:22, 16:39:161201:351(1)	данные отсутствуют
151	1.1.148	1.1.149	104°2.2`	17.52	данные отсутствуют	16:39:161201:22, 16:39:161201:351(1)	данные отсутствуют
152	1.1.149	1.1.150	217°34.1`	12.3	данные отсутствуют	16:39:161201:22, 16:39:161201:351(1)	данные отсутствуют
153	1.1.150	1.1.151	254°16.1`	18.44	данные отсутствуют	16:39:161201:22, 16:39:161201:351(1)	данные отсутствуют
154	1.1.151	1.1.152	203°42.2`	11.19	данные отсутствуют	16:39:161201:22, 16:39:161201:351(1)	данные отсутствуют
155	1.1.152	1.1.153	106°14.3`	53.64	данные отсутствуют	16:39:161201:22, 16:39:161201:351(1)	данные отсутствуют
156	1.1.153	1.1.154	102°6.8`	52.42	данные отсутствуют	16:39:161201:22, 16:39:161201:351(1)	данные отсутствуют

ДОКУМЕНТ ПОДПИСАН
ЭЛЕКТРОННОЙ ПОДПИСЬЮ
Сертификат: 00BB056B7401CB38D2B3576ACDC8425108
Владелец: ФЕДЕРАЛЬНАЯ СЛУЖБА ГОСУДАРСТВЕННОЙ РЕГИСТРАЦИИ, КАДАСТРА И КАРТОГРАФИИ
Действителен: с 27.06.2023 по 19.09.2024

полное наименование должности	инициалы, фамилия

Земельный участок
вид объекта недвижимости

Лист № 11 раздела 3.1	Всего листов раздела 3.1: 40	Всего разделов: 8	Всего листов выписки: 170

21.06.2024г. № КУВИ-001/2024-165311272	
Кадастровый номер:	16:39:161201:333

1	2	3	4	5	6	7	8
157	1.1.154	1.1.155	45°54.7`	33.78	данные отсутствуют	16:39:161201:22, 16:39:161201:351(1)	данные отсутствуют
158	1.1.155	1.1.156	26°57.2`	15.2	данные отсутствуют	16:39:161201:22, 16:39:161201:351(1)	данные отсутствуют
159	1.1.156	1.1.157	104°48.4`	10.64	данные отсутствуют	16:39:161201:22, 16:39:000000:1568	данные отсутствуют
160	1.1.157	1.1.158	98°18.6`	17.57	данные отсутствуют	16:39:161201:22, 16:39:000000:1568	данные отсутствуют
161	1.1.158	1.1.159	211°11.0`	10.27	данные отсутствуют	16:39:161201:22	данные отсутствуют
162	1.1.159	1.1.160	180°0.0`	2.5	данные отсутствуют	16:39:161201:22	данные отсутствуют
163	1.1.160	1.1.161	158°57.7`	3.48	данные отсутствуют	16:39:161201:22	данные отсутствуют
164	1.1.161	1.1.162	102°39.9`	22.8	данные отсутствуют	16:39:161201:22	данные отсутствуют
165	1.1.162	1.1.163	104°2.2`	5.15	данные отсутствуют	16:39:161201:22	данные отсутствуют
166	1.1.163	1.1.164	192°48.2`	11.28	данные отсутствуют	16:39:161201:22	данные отсутствуют
167	1.1.164	1.1.165	105°56.7`	3.64	данные отсутствуют	16:39:161201:22	данные отсутствуют
168	1.1.165	1.1.166	37°57.2`	15.85	данные отсутствуют	16:39:161201:22	данные отсутствуют
169	1.1.166	1.1.167	77°28.3`	2.3	данные отсутствуют	16:39:161201:22	данные отсутствуют
170	1.1.167	1.1.168	81°26.7`	5.92	данные отсутствуют	16:39:161201:22	данные отсутствуют
171	1.1.168	1.1.169	131°44.6`	9.58	данные отсутствуют	16:39:161201:22, 16:39:161201:350(1)	данные отсутствуют
172	1.1.169	1.1.170	180°0.0`	8.25	данные отсутствуют	16:39:161201:22, 16:39:161201:350(1)	данные отсутствуют
173	1.1.170	1.1.171	219°24.1`	9.06	данные отсутствуют	16:39:161201:22, 16:39:161201:350(1)	данные отсутствуют
174	1.1.171	1.1.172	237°31.7`	9.78	данные отсутствуют	16:39:161201:22, 16:39:161201:350(1)	данные отсутствуют
175	1.1.172	1.1.173	217°52.5`	14.25	данные отсутствуют	16:39:161201:22, 16:39:161201:350(1)	данные отсутствуют
176	1.1.173	1.1.174	105°1.1`	63.67	данные отсутствуют	16:39:161201:22, 16:39:161201:350(1)	данные отсутствуют
177	1.1.174	1.1.175	105°19.8`	67.14	данные отсутствуют	16:39:161201:22, 16:39:161201:350(1)	данные отсутствуют

ДОКУМЕНТ ПОДПИСАН
ЭЛЕКТРОННОЙ ПОДПИСЬЮ
Сертификат: 00BB056B7401CB38D2B3576ACDC8425108
Владелец: ФЕДЕРАЛЬНАЯ СЛУЖБА ГОСУДАРСТВЕННОЙ РЕГИСТРАЦИИ, КАДАСТРА И КАРТОГРАФИИ
Действителен: с 27.06.2023 по 19.09.2024

полное наименование должности	инициалы, фамилия

Земельный участок
вид объекта недвижимости

Лист № 12 раздела 3.1	Всего листов раздела 3.1: 40	Всего разделов: 8	Всего листов выписки: 170

21.06.2024г. № КУВИ-001/2024-165311272	
Кадастровый номер:	16:39:161201:333

1	2	3	4	5	6	7	8
178	1.1.175	1.1.176	105°20.0`	48.22	данные отсутствуют	16:39:161201:22, 16:39:161201:350(1)	данные отсутствуют
179	1.1.176	1.1.177	90°0.0`	16.5	данные отсутствуют	16:39:161201:22, 16:39:161201:350(1)	данные отсутствуют
180	1.1.177	1.1.178	111°35.0`	24.47	данные отсутствуют	16:39:161201:22, 16:39:161201:350(1)	данные отсутствуют
181	1.1.178	1.1.179	0°0.0`	5.75	данные отсутствуют	16:39:161201:22, 16:39:161201:350(1)	данные отсутствуют
182	1.1.179	1.1.180	111°31.7`	58.59	данные отсутствуют	16:39:161201:22, 16:39:161201:350(1)	данные отсутствуют
183	1.1.180	1.1.181	102°10.4`	87.73	данные отсутствуют	16:39:161201:22, 16:39:161201:350(1)	данные отсутствуют
184	1.1.181	1.1.182	106°7.9`	84.58	данные отсутствуют	16:39:161201:22, 16:39:161201:350(1)	данные отсутствуют
185	1.1.182	1.1.183	104°48.1`	49.91	данные отсутствуют	16:39:161201:22, 16:39:161201:350(1)	данные отсутствуют
186	1.1.183	1.1.184	107°21.2`	4.19	данные отсутствуют	16:39:161201:22, 16:39:161201:350(1)	данные отсутствуют
187	1.1.184	1.1.185	104°55.9`	46.57	данные отсутствуют	16:39:161201:22, 16:39:161201:350(1)	данные отсутствуют
188	1.1.185	1.1.186	102°49.3`	37.18	данные отсутствуют	16:39:161201:22	данные отсутствуют
189	1.1.186	1.1.187	36°10.6`	49.55	данные отсутствуют	16:39:161201:22	данные отсутствуют
190	1.1.187	1.1.188	0°0.0`	12.75	данные отсутствуют	16:39:161201:22, 16:39:161201:106(1), 16:39:161201:350(1)	данные отсутствуют
191	1.1.188	1.1.189	293°29.9`	18.81	данные отсутствуют	16:39:161201:22, 16:39:161201:350(1)	данные отсутствуют
192	1.1.189	1.1.190	282°1.3`	55.21	данные отсутствуют	16:39:161201:22, 16:39:000000:1568, 16:39:161201:350(1)	данные отсутствуют
193	1.1.190	1.1.191	283°56.1`	34.26	данные отсутствуют	16:39:161201:22, 16:39:000000:1568, 16:39:161201:350(1)	данные отсутствуют

ДОКУМЕНТ ПОДПИСАН
ЭЛЕКТРОННОЙ ПОДПИСЬЮ
Сертификат: 00BB056B7401CB38D2B3576ACDC8425108
Владелец: ФЕДЕРАЛЬНАЯ СЛУЖБА ГОСУДАРСТВЕННОЙ РЕГИСТРАЦИИ, КАДАСТРА И КАРТОГРАФИИ
Действителен: с 27.06.2023 по 19.09.2024

полное наименование должности	инициалы, фамилия

Земельный участок
вид объекта недвижимости

Лист № 13 раздела 3.1	Всего листов раздела 3.1: 40	Всего разделов: 8	Всего листов выписки: 170

21.06.2024г. № КУВИ-001/2024-165311272	
Кадастровый номер:	16:39:161201:333

1	2	3	4	5	6	7	8
194	1.1.191	1.1.192	286°23.4`	4.43	данные отсутствуют	16:39:161201:22, 16:39:000000:1568, 16:39:161201:350(1)	данные отсутствуют
195	1.1.192	1.1.193	284°32.0`	55.79	данные отсутствуют	16:39:161201:22, 16:39:000000:1568, 16:39:161201:350(1)	данные отсутствуют
196	1.1.193	1.1.194	282°7.3`	72.62	данные отсутствуют	16:39:161201:22, 16:39:000000:1568, 16:39:161201:350(1)	данные отсутствуют
197	1.1.194	1.1.195	283°27.5`	30.08	данные отсутствуют	16:39:161201:22, 16:39:000000:1568, 16:39:161201:350(1)	данные отсутствуют
198	1.1.195	1.1.196	286°14.6`	45.58	данные отсутствуют	16:39:161201:22, 16:39:000000:1568, 16:39:161201:350(1)	данные отсутствуют
199	1.1.196	1.1.197	276°29.0`	33.21	данные отсутствуют	16:39:161201:22, 16:39:161201:350(1)	данные отсутствуют
200	1.1.197	1.1.198	282°54.2`	70.53	данные отсутствуют	16:39:161201:22, 16:39:161201:350(1)	данные отсутствуют
201	1.1.198	1.1.199	280°18.3`	50.31	данные отсутствуют	16:39:161201:22, 16:39:161201:350(1)	данные отсутствуют
202	1.1.199	1.1.200	141°10.2`	13.16	данные отсутствуют	16:39:161201:22, 16:39:161201:350(1)	данные отсутствуют
203	1.1.200	1.1.201	236°41.3`	10.47	данные отсутствуют	16:39:161201:22, 16:39:161201:350(1)	данные отсутствуют
204	1.1.201	1.1.202	292°45.1`	8.4	данные отсутствуют	16:39:161201:22, 16:39:161201:350(1)	данные отсутствуют
205	1.1.202	1.1.203	315°0.0`	18.74	данные отсутствуют	16:39:161201:22, 16:39:161201:350(1)	данные отсутствуют
206	1.1.203	1.1.204	310°54.8`	9.92	данные отсутствуют	16:39:161201:22, 16:39:161201:350(1)	данные отсутствуют
207	1.1.204	1.1.205	261°12.2`	21.25	данные отсутствуют	16:39:161201:22, 16:39:161201:350(1)	данные отсутствуют

ДОКУМЕНТ ПОДПИСАН
ЭЛЕКТРОННОЙ ПОДПИСЬЮ
Сертификат: 00BB056B7401CB38D2B3576ACDC8425108
Владелец: ФЕДЕРАЛЬНАЯ СЛУЖБА ГОСУДАРСТВЕННОЙ РЕГИСТРАЦИИ, КАДАСТРА И КАРТОГРАФИИ
Действителен: с 27.06.2023 по 19.09.2024

полное наименование должности	инициалы, фамилия

Земельный участок
вид объекта недвижимости

Лист № 14 раздела 3.1	Всего листов раздела 3.1: 40	Всего разделов: 8	Всего листов выписки: 170

21.06.2024г. № КУВИ-001/2024-165311272	
Кадастровый номер:	16:39:161201:333

1	2	3	4	5	6	7	8
208	1.1.205	1.1.206	312°19.5`	18.94	данные отсутствуют	16:39:161201:22, 16:39:161201:350(1)	данные отсутствуют
209	1.1.206	1.1.207	296°57.1`	16.55	данные отсутствуют	16:39:161201:22, 16:39:161201:350(1)	данные отсутствуют
210	1.1.207	1.1.208	284°34.4`	12.92	данные отсутствуют	16:39:161201:22, 16:39:000000:1568, 16:39:161201:350(1)	данные отсутствуют
211	1.1.208	1.1.209	283°4.1`	28.74	данные отсутствуют	16:39:161201:22, 16:39:000000:1568	данные отсутствуют
212	1.1.209	1.1.210	280°0.5`	4.32	данные отсутствуют	16:39:161201:22	данные отсутствуют
213	1.1.210	1.1.211	286°15.6`	6.25	данные отсутствуют	16:39:161201:22	данные отсутствуют
214	1.1.211	1.1.212	287°12.2`	29.58	данные отсутствуют	16:39:161201:22, 16:39:000000:1568	данные отсутствуют
215	1.1.212	1.1.213	14°2.2`	0.04	данные отсутствуют	16:39:161201:22, 16:39:000000:1568	данные отсутствуют
216	1.1.213	1.1.214	102°47.0`	44.29	данные отсутствуют	16:39:161201:22, 16:39:000000:1568	данные отсутствуют
217	1.1.214	1.1.215	105°45.5`	23.97	данные отсутствуют	16:39:161201:22, 16:39:000000:1568, 16:39:161201:350(1)	данные отсутствуют
218	1.1.215	1.1.216	103°8.2`	24.11	данные отсутствуют	16:39:161201:22, 16:39:000000:1568, 16:39:161201:350(1)	данные отсутствуют
219	1.1.216	1.1.217	103°8.8`	41.37	данные отсутствуют	16:39:161201:22, 16:39:000000:1568, 16:39:161201:350(1)	данные отсутствуют
220	1.1.217	1.1.218	104°24.4`	45.5	данные отсутствуют	16:39:161201:22, 16:39:000000:1568, 16:39:161201:350(1)	данные отсутствуют
221	1.1.218	1.1.219	102°29.8`	45.24	данные отсутствуют	16:39:161201:22, 16:39:000000:1568, 16:39:161201:350(1)	данные отсутствуют

ДОКУМЕНТ ПОДПИСАН
ЭЛЕКТРОННОЙ ПОДПИСЬЮ
Сертификат: 00BB056B7401CB38D2B3576ACDC8425108
Владелец: ФЕДЕРАЛЬНАЯ СЛУЖБА ГОСУДАРСТВЕННОЙ РЕГИСТРАЦИИ, КАДАСТРА И КАРТОГРАФИИ
Действителен: с 27.06.2023 по 19.09.2024

полное наименование должности		инициалы, фамилия

Земельный участок
вид объекта недвижимости

Лист № 15 раздела 3.1	Всего листов раздела 3.1: 40	Всего разделов: 8	Всего листов выписки: 170

21.06.2024г. № КУВИ-001/2024-165311272	
Кадастровый номер:	16:39:161201:333

1	2	3	4	5	6	7	8
222	1.1.219	1.1.220	101°40.0`	41.89	данные отсутствуют	16:39:161201:22, 16:39:000000:1568, 16:39:161201:350(1)	данные отсутствуют
223	1.1.220	1.1.221	103°33.6`	37.96	данные отсутствуют	16:39:161201:22, 16:39:000000:1568, 16:39:161201:350(1)	данные отсутствуют
224	1.1.221	1.1.222	103°56.5`	33.99	данные отсутствуют	16:39:161201:22, 16:39:000000:1568, 16:39:161201:350(1)	данные отсутствуют
225	1.1.222	1.1.223	104°44.1`	57.87	данные отсутствуют	16:39:161201:22, 16:39:000000:1568, 16:39:161201:350(1)	данные отсутствуют
226	1.1.223	1.1.224	103°7.3`	42.24	данные отсутствуют	16:39:161201:22, 16:39:000000:1568, 16:39:161201:350(1)	данные отсутствуют
227	1.1.224	1.1.225	103°2.2`	51.2	данные отсутствуют	16:39:161201:22, 16:39:000000:1568, 16:39:161201:350(1)	данные отсутствуют
228	1.1.225	1.1.226	103°22.4`	50.72	данные отсутствуют	16:39:161201:22, 16:39:000000:1568, 16:39:161201:350(1)	данные отсутствуют
229	1.1.226	1.1.227	103°9.1`	46.77	данные отсутствуют	16:39:161201:22, 16:39:000000:1568, 16:39:161201:350(1)	данные отсутствуют
230	1.1.227	1.1.228	103°57.9`	46.82	данные отсутствуют	16:39:161201:22, 16:39:000000:1568, 16:39:161201:350(1)	данные отсутствуют
231	1.1.228	1.1.229	107°21.5`	17.16	данные отсутствуют	16:39:161201:22, 16:39:000000:1568, 16:39:161201:106(1)	данные отсутствуют
232	1.1.229	1.1.230	99°51.0`	6.31	данные отсутствуют	16:39:161201:22, 16:39:000000:1568, 16:39:161201:106(1)	данные отсутствуют

ДОКУМЕНТ ПОДПИСАН
ЭЛЕКТРОННОЙ ПОДПИСЬЮ
Сертификат: 00BB056B7401CB38D2B3576ACDC8425108
Владелец: ФЕДЕРАЛЬНАЯ СЛУЖБА ГОСУДАРСТВЕННОЙ РЕГИСТРАЦИИ, КАДАСТРА И КАРТОГРАФИИ
Действителен: с 27.06.2023 по 19.09.2024

полное наименование должности	инициалы, фамилия

Земельный участок
вид объекта недвижимости

Лист № 16 раздела 3.1	Всего листов раздела 3.1: 40	Всего разделов: 8	Всего листов выписки: 170

21.06.2024г. № КУВИ-001/2024-165311272	
Кадастровый номер:	16:39:161201:333

1	2	3	4	5	6	7	8
233	1.1.230	1.1.231	107°34.9`	23.57	данные отсутствуют	16:39:161201:22, 16:39:000000:1568, 16:39:161201:106(1)	данные отсутствуют
234	1.1.231	1.1.232	102°30.4`	46.13	данные отсутствуют	16:39:161201:22, 16:39:000000:1568, 16:39:161201:106(1)	данные отсутствуют
235	1.1.232	1.1.233	102°35.2`	44.01	данные отсутствуют	16:39:161201:22, 16:39:000000:1568, 16:39:161201:106(1)	данные отсутствуют
236	1.1.233	1.1.234	95°42.4`	15.59	данные отсутствуют	16:39:161201:22, 16:39:000000:1568, 16:39:161201:106(1)	данные отсутствуют
237	1.1.234	1.1.235	100°11.5`	52.9	данные отсутствуют	16:39:161201:22, 16:39:000000:1568, 16:39:161201:106(1)	данные отсутствуют
238	1.1.235	1.1.236	123°34.9`	8.79	данные отсутствуют	16:39:161201:22, 16:39:000000:1568, 16:39:161201:106(1)	данные отсутствуют
239	1.1.236	1.1.237	105°35.8`	16.48	данные отсутствуют	16:39:161201:22, 16:39:000000:1568, 16:39:161201:106(1)	данные отсутствуют
240	1.1.237	1.1.238	102°53.6`	46.2	данные отсутствуют	16:39:161201:22, 16:39:000000:1568, 16:39:161201:106(1)	данные отсутствуют
241	1.1.238	1.1.239	104°23.9`	48.74	данные отсутствуют	16:39:161201:22, 16:39:000000:1568, 16:39:161201:106(1)	данные отсутствуют
242	1.1.239	1.1.240	101°59.5`	46.07	данные отсутствуют	16:39:161201:22, 16:39:000000:1568, 16:39:161201:106(1)	данные отсутствуют
243	1.1.240	1.1.241	104°5.0`	49.27	данные отсутствуют	16:39:161201:22, 16:39:000000:1568, 16:39:161201:106(1)	данные отсутствуют

ДОКУМЕНТ ПОДПИСАН
ЭЛЕКТРОННОЙ ПОДПИСЬЮ
Сертификат: 00BB056B7401CB38D2B3576ACDC8425108
Владелец: ФЕДЕРАЛЬНАЯ СЛУЖБА ГОСУДАРСТВЕННОЙ РЕГИСТРАЦИИ, КАДАСТРА И КАРТОГРАФИИ
Действителен: с 27.06.2023 по 19.09.2024

полное наименование должности		инициалы, фамилия

Земельный участок
вид объекта недвижимости

Лист № 17 раздела 3.1	Всего листов раздела 3.1: 40	Всего разделов: 8	Всего листов выписки: 170

21.06.2024г. № КУВИ-001/2024-165311272	
Кадастровый номер:	16:39:161201:333

1	2	3	4	5	6	7	8
244	1.1.241	1.1.242	105°30.6`	44.61	данные отсутствуют	16:39:161201:22, 16:39:000000:1568, 16:39:161201:106(1)	данные отсутствуют
245	1.1.242	1.1.243	103°1.6`	31.1	данные отсутствуют	16:39:161201:22, 16:39:000000:1568, 16:39:161201:106(1)	данные отсутствуют
246	1.1.243	1.1.244	11°47.8`	1.61	данные отсутствуют	16:39:161201:22, 16:39:000000:1568, 16:39:161201:106(1)	данные отсутствуют
247	1.1.244	1.1.245	130°54.1`	2.28	данные отсутствуют	16:39:161201:22, 16:39:000000:1568, 16:39:161201:106(1)	данные отсутствуют
248	1.1.245	1.1.246	104°28.9`	32.47	данные отсутствуют	16:39:161201:22, 16:39:000000:1568, 16:39:161201:106(1)	данные отсутствуют
249	1.1.246	1.1.247	216°34.1`	9.11	данные отсутствуют	16:39:161201:22, 16:39:161201:106(1), 16:39:161201:329(1)	данные отсутствуют; адрес отсутствует
250	1.1.246	1.1.246			данные отсутствуют	16:39:161201:28(7)	данные отсутствуют
251	1.1.247	1.1.248	218°9.4`	8.9	данные отсутствуют	16:39:161201:22, 16:39:161201:106(1), 16:39:161201:329(1)	данные отсутствуют; адрес отсутствует
252	1.1.248	1.1.249	214°59.5`	9.15	данные отсутствуют	16:39:161201:22, 16:39:161201:106(1), 16:39:161201:329(1)	данные отсутствуют; адрес отсутствует
253	1.1.249	1.1.250	212°49.7`	9.22	данные отсутствуют	16:39:161201:22, 16:39:161201:106(1), 16:39:161201:329(1)	данные отсутствуют; адрес отсутствует
254	1.1.250	1.1.251	210°57.8`	8.75	данные отсутствуют	16:39:161201:22, 16:39:161201:106(1), 16:39:161201:329(1)	данные отсутствуют; адрес отсутствует
255	1.1.251	1.1.252	205°49.3`	8.61	данные отсутствуют	16:39:161201:22, 16:39:161201:106(1), 16:39:161201:329(1)	данные отсутствуют; адрес отсутствует

ДОКУМЕНТ ПОДПИСАН
ЭЛЕКТРОННОЙ ПОДПИСЬЮ
Сертификат: 00BB056B7401CB38D2B3576ACDC8425108
Владелец: ФЕДЕРАЛЬНАЯ СЛУЖБА ГОСУДАРСТВЕННОЙ РЕГИСТРАЦИИ, КАДАСТРА И КАРТОГРАФИИ
Действителен: с 27.06.2023 по 19.09.2024

полное наименование должности	инициалы, фамилия

Земельный участок
вид объекта недвижимости

Лист № 18 раздела 3.1	Всего листов раздела 3.1: 40	Всего разделов: 8	Всего листов выписки: 170

21.06.2024г. № КУВИ-001/2024-165311272	
Кадастровый номер:	16:39:161201:333

1	2	3	4	5	6	7	8
256	1.1.252	1.1.253	207°13.0`	9.84	данные отсутствуют	16:39:161201:22, 16:39:161201:329(1)	данные отсутствуют; адрес отсутствует
257	1.1.253	1.1.254	195°31.4`	4.67	данные отсутствуют	16:39:161201:22, 16:39:161201:329(1)	данные отсутствуют; адрес отсутствует
258	1.1.254	1.1.255	189°27.7`	4.56	данные отсутствуют	16:39:161201:22, 16:39:161201:329(1)	данные отсутствуют; адрес отсутствует
259	1.1.255	1.1.256	187°35.7`	3.78	данные отсутствуют	16:39:161201:22, 16:39:161201:329(1)	данные отсутствуют; адрес отсутствует
260	1.1.256	1.1.257	195°31.4`	4.67	данные отсутствуют	16:39:161201:22, 16:39:161201:329(1)	данные отсутствуют; адрес отсутствует
261	1.1.257	1.1.258	201°48.1`	5.39	данные отсутствуют	16:39:161201:22, 16:39:161201:329(1)	данные отсутствуют; адрес отсутствует
262	1.1.258	1.1.259	209°3.3`	5.15	данные отсутствуют	16:39:161201:22, 16:39:161201:329(1)	данные отсутствуют; адрес отсутствует
263	1.1.259	1.1.260	216°52.2`	6.25	данные отсутствуют	16:39:161201:22, 16:39:161201:329(1)	данные отсутствуют; адрес отсутствует
264	1.1.260	1.1.261	206°33.9`	7.27	данные отсутствуют	16:39:161201:22, 16:39:161201:329(1)	данные отсутствуют; адрес отсутствует
265	1.1.261	1.1.262	203°11.9`	9.52	данные отсутствуют	16:39:161201:22, 16:39:161201:329(1)	данные отсутствуют; адрес отсутствует
266	1.1.262	1.1.263	193°23.5`	5.4	данные отсутствуют	16:39:161201:22, 16:39:161201:329(1)	данные отсутствуют; адрес отсутствует
267	1.1.263	1.1.264	191°18.6`	3.82	данные отсутствуют	16:39:161201:22, 16:39:161201:329(1)	данные отсутствуют; адрес отсутствует
268	1.1.264	1.1.265	201°2.3`	20.89	данные отсутствуют	16:39:161201:22, 16:39:161201:329(1)	данные отсутствуют; адрес отсутствует
269	1.1.265	1.1.266	200°21.7`	25.87	данные отсутствуют	16:39:161201:22, 16:39:161201:329(1)	данные отсутствуют; адрес отсутствует
270	1.1.266	1.1.267	205°20.8`	10.51	данные отсутствуют	16:39:161201:22, 16:39:161201:329(1)	данные отсутствуют; адрес отсутствует
271	1.1.267	1.1.268	206°33.9`	5.59	данные отсутствуют	16:39:161201:22, 16:39:161201:329(1)	данные отсутствуют; адрес отсутствует

ДОКУМЕНТ ПОДПИСАН
ЭЛЕКТРОННОЙ ПОДПИСЬЮ
Сертификат: 00BB056B7401CB38D2B3576ACDC8425108
Владелец: ФЕДЕРАЛЬНАЯ СЛУЖБА ГОСУДАРСТВЕННОЙ РЕГИСТРАЦИИ, КАДАСТРА И КАРТОГРАФИИ
Действителен: с 27.06.2023 по 19.09.2024

полное наименование должности		инициалы, фамилия

Земельный участок
вид объекта недвижимости

Лист № 19 раздела 3.1	Всего листов раздела 3.1: 40	Всего разделов: 8	Всего листов выписки: 170

21.06.2024г. № КУВИ-001/2024-165311272	
Кадастровый номер:	16:39:161201:333

1	2	3	4	5	6	7	8
272	1.1.268	1.1.269	202°5.2`	18.62	данные отсутствуют	16:39:161201:22, 16:39:161201:329(1)	данные отсутствуют; адрес отсутствует
273	1.1.269	1.1.270	200°42.2`	33.94	данные отсутствуют	16:39:161201:22, 16:39:161201:329(1)	данные отсутствуют; адрес отсутствует
274	1.1.270	1.1.271	197°59.2`	30.76	данные отсутствуют	16:39:161201:22, 16:39:161201:114(1)	данные отсутствуют
275	1.1.271	1.1.272	198°12.5`	20	данные отсутствуют	16:39:161201:22, 16:39:161201:114(1)	данные отсутствуют
276	1.1.272	1.1.273	187°54.4`	9.09	данные отсутствуют	16:39:161201:22, 16:39:161201:114(1)	данные отсутствуют
277	1.1.273	1.1.274	192°5.7`	7.16	данные отсутствуют	16:39:161201:22, 16:39:161201:114(1)	данные отсутствуют
278	1.1.274	1.1.275	199°17.4`	5.3	данные отсутствуют	16:39:161201:22, 16:39:161201:114(1)	данные отсутствуют
279	1.1.275	1.1.276	215°41.6`	2.14	данные отсутствуют	16:39:161201:22, 16:39:161201:114(1)	данные отсутствуют
280	1.1.276	1.1.277	206°33.9`	1.68	данные отсутствуют	16:39:161201:22, 16:39:161201:114(1)	данные отсутствуют
281	1.1.277	1.1.278	224°46.3`	1.77	данные отсутствуют	16:39:161201:22, 16:39:161201:114(1)	данные отсутствуют
282	1.1.278	1.1.279	234°40.8`	2.14	данные отсутствуют	16:39:161201:22, 16:39:161201:114(1)	данные отсутствуют
283	1.1.279	1.1.280	259°41.7`	2.8	данные отсутствуют	16:39:161201:22, 16:39:161201:114(1)	данные отсутствуют
284	1.1.280	1.1.281	270°0.0`	5	данные отсутствуют	16:39:161201:22, 16:39:161201:114(1)	данные отсутствуют
285	1.1.281	1.1.282	270°0.0`	5.75	данные отсутствуют	16:39:161201:22, 16:39:161201:114(1)	данные отсутствуют
286	1.1.282	1.1.283	260°27.8`	7.61	данные отсутствуют	16:39:161201:22, 16:39:161201:114(1)	данные отсутствуют
287	1.1.283	1.1.284	262°9.3`	9.09	данные отсутствуют	16:39:161201:22, 16:39:161201:114(1)	данные отсутствуют

ДОКУМЕНТ ПОДПИСАН
ЭЛЕКТРОННОЙ ПОДПИСЬЮ
Сертификат: 00BB056B7401CB38D2B3576ACDC8425108
Владелец: ФЕДЕРАЛЬНАЯ СЛУЖБА ГОСУДАРСТВЕННОЙ РЕГИСТРАЦИИ, КАДАСТРА И КАРТОГРАФИИ
Действителен: с 27.06.2023 по 19.09.2024

полное наименование должности	инициалы, фамилия

Земельный участок
вид объекта недвижимости

Лист № 20 раздела 3.1	Всего листов раздела 3.1: 40	Всего разделов: 8	Всего листов выписки: 170

21.06.2024г. № КУВИ-001/2024-165311272	
Кадастровый номер:	16:39:161201:333

1	2	3	4	5	6	7	8
288	1.1.284	1.1.285	256°31.5`	6.44	данные отсутствуют	16:39:161201:22, 16:39:161201:114(1)	данные отсутствуют
289	1.1.285	1.1.286	258°56.1`	9.17	данные отсутствуют	16:39:161201:22, 16:39:161201:114(1)	данные отсутствуют
290	1.1.286	1.1.287	254°3.3`	7.28	данные отсутствуют	16:39:161201:22, 16:39:161201:114(1)	данные отсутствуют
291	1.1.287	1.1.288	254°35.6`	4.67	данные отсутствуют	16:39:161201:22, 16:39:161201:114(1)	данные отсутствуют
292	1.1.288	1.1.289	270°0.0`	3.74	данные отсутствуют	16:39:161201:22, 16:39:161201:114(1)	данные отсутствуют
293	1.1.289	1.1.290	270°0.0`	3.01	данные отсутствуют	16:39:161201:22, 16:39:161201:114(1)	данные отсутствуют
294	1.1.290	1.1.291	285°3.7`	2.85	данные отсутствуют	16:39:161201:22, 16:39:161201:114(1)	данные отсутствуют
295	1.1.291	1.1.292	296°44.9`	2.8	данные отсутствуют	16:39:161201:22, 16:39:161201:114(1)	данные отсутствуют
296	1.1.292	1.1.293	278°44.8`	3.29	данные отсутствуют	16:39:161201:22, 16:39:161201:114(1)	данные отсутствуют
297	1.1.293	1.1.294	297°24.1`	7.04	данные отсутствуют	16:39:161201:22, 16:39:161201:114(1)	данные отсутствуют
298	1.1.294	1.1.295	305°45.2`	7.7	данные отсутствуют	16:39:161201:22, 16:39:161201:114(1)	данные отсутствуют
299	1.1.295	1.1.296	308°55.7`	9.96	данные отсутствуют	16:39:161201:22, 16:39:161201:114(1)	данные отсутствуют
300	1.1.296	1.1.297	308°39.6`	11.21	данные отсутствуют	16:39:161201:22, 16:39:161201:114(1)	данные отсутствуют
301	1.1.297	1.1.298	302°44.1`	8.32	данные отсутствуют	16:39:161201:22, 16:39:161201:114(1)	данные отсутствуют
302	1.1.298	1.1.299	301°36.5`	3.82	данные отсутствуют	16:39:161201:22, 16:39:161201:114(1)	данные отсутствуют
303	1.1.299	1.1.300	290°53.0`	3.48	данные отсутствуют	16:39:161201:22, 16:39:161201:114(1)	данные отсутствуют

ДОКУМЕНТ ПОДПИСАН
ЭЛЕКТРОННОЙ ПОДПИСЬЮ
Сертификат: 00BB056B7401CB38D2B3576ACDC8425108
Владелец: ФЕДЕРАЛЬНАЯ СЛУЖБА ГОСУДАРСТВЕННОЙ РЕГИСТРАЦИИ, КАДАСТРА И КАРТОГРАФИИ
Действителен: с 27.06.2023 по 19.09.2024

полное наименование должности	инициалы, фамилия

Земельный участок
вид объекта недвижимости

Лист № 21 раздела 3.1	Всего листов раздела 3.1: 40	Всего разделов: 8	Всего листов выписки: 170

21.06.2024г. № КУВИ-001/2024-165311272	
Кадастровый номер:	16:39:161201:333

1	2	3	4	5	6	7	8
304	1.1.300	1.1.301	296°44.9`	2.8	данные отсутствуют	16:39:161201:22, 16:39:161201:114(1)	данные отсутствуют
305	1.1.301	1.1.302	270°0.0`	2.5	данные отсутствуют	16:39:161201:22, 16:39:161201:114(1)	данные отсутствуют
306	1.1.302	1.1.303	270°0.0`	2	данные отсутствуют	16:39:161201:22, 16:39:161201:114(1)	данные отсутствуют
307	1.1.303	1.1.304	253°5.5`	2.61	данные отсутствуют	16:39:161201:22, 16:39:161201:114(1)	данные отсутствуют
308	1.1.304	1.1.305	247°32.6`	3.25	данные отсутствуют	16:39:161201:22, 16:39:161201:114(1)	данные отсутствуют
309	1.1.305	1.1.306	237°59.7`	4.72	данные отсутствуют	16:39:161201:22, 16:39:161201:114(1)	данные отсутствуют
310	1.1.306	1.1.307	236°18.6`	4.51	данные отсутствуют	16:39:161201:22, 16:39:161201:114(1)	данные отсутствуют
311	1.1.307	1.1.308	224°55.4`	5.31	данные отсутствуют	16:39:161201:22, 16:39:161201:114(1)	данные отсутствуют
312	1.1.308	1.1.309	225°0.0`	6.36	данные отсутствуют	16:39:161201:22, 16:39:161201:114(1)	данные отсутствуют
313	1.1.309	1.1.310	221°3.5`	7.61	данные отсутствуют	16:39:161201:22, 16:39:161201:114(1)	данные отсутствуют
314	1.1.310	1.1.311	222°20.9`	7.79	данные отсутствуют	16:39:161201:22, 16:39:161201:114(1)	данные отсутствуют
315	1.1.311	1.1.312	218°51.4`	13.15	данные отсутствуют	16:39:161201:22, 16:39:161201:114(1)	данные отсутствуют
316	1.1.312	1.1.313	221°45.6`	9.38	данные отсутствуют	16:39:161201:22, 16:39:161201:114(1)	данные отсутствуют
317	1.1.313	1.1.314	227°43.6`	11.15	данные отсутствуют	16:39:161201:22, 16:39:161201:114(1)	данные отсутствуют
318	1.1.314	1.1.315	230°45.4`	12.27	данные отсутствуют	16:39:161201:22, 16:39:161201:114(1)	данные отсутствуют
319	1.1.315	1.1.316	231°12.2`	13.15	данные отсутствуют	16:39:161201:22, 16:39:161201:114(1)	данные отсутствуют

ДОКУМЕНТ ПОДПИСАН
ЭЛЕКТРОННОЙ ПОДПИСЬЮ
Сертификат: 00BB056B7401CB38D2B3576ACDC8425108
Владелец: ФЕДЕРАЛЬНАЯ СЛУЖБА ГОСУДАРСТВЕННОЙ РЕГИСТРАЦИИ, КАДАСТРА И КАРТОГРАФИИ
Действителен: с 27.06.2023 по 19.09.2024

полное наименование должности	инициалы, фамилия

Земельный участок
вид объекта недвижимости

Лист № 22 раздела 3.1	Всего листов раздела 3.1: 40	Всего разделов: 8	Всего листов выписки: 170

21.06.2024г. № КУВИ-001/2024-165311272	
Кадастровый номер:	16:39:161201:333

1	2	3	4	5	6	7	8
320	1.1.316	1.1.317	236°53.3`	13.73	данные отсутствуют	16:39:161201:22, 16:39:161201:114(1)	данные отсутствуют
321	1.1.317	1.1.318	238°58.1`	7.29	данные отсутствуют	16:39:161201:22, 16:39:161201:114(1)	данные отсутствуют
322	1.1.318	1.1.319	242°35.9`	7.04	данные отсутствуют	16:39:161201:22, 16:39:161201:114(1)	данные отсутствуют
323	1.1.319	1.1.320	246°27.6`	12.54	данные отсутствуют	16:39:161201:22, 16:39:161201:114(1)	данные отсутствуют
324	1.1.320	1.1.321	242°31.6`	7.04	данные отсутствуют	16:39:161201:22, 16:39:161201:114(1)	данные отсутствуют
325	1.1.321	1.1.322	241°49.3`	7.94	данные отсутствуют	16:39:161201:22, 16:39:161201:114(1)	данные отсутствуют
326	1.1.322	1.1.323	231°4.3`	8.36	данные отсутствуют	16:39:161201:22, 16:39:161201:114(1)	данные отсутствуют
327	1.1.323	1.1.324	232°44.0`	14.45	данные отсутствуют	16:39:161201:22, 16:39:161201:114(1)	данные отсутствуют
328	1.1.324	1.1.325	228°28.1`	11.69	данные отсутствуют	16:39:161201:22, 16:39:161201:114(1)	данные отсутствуют
329	1.1.325	1.1.326	227°29.4`	12.21	данные отсутствуют	16:39:161201:22, 16:39:161201:114(1)	данные отсутствуют
330	1.1.326	1.1.327	226°41.1`	12.03	данные отсутствуют	16:39:161201:22, 16:39:161201:114(1)	данные отсутствуют
331	1.1.327	1.1.328	225°42.4`	14.32	данные отсутствуют	16:39:161201:22, 16:39:161201:114(1)	данные отсутствуют
332	1.1.328	1.1.329	221°28.1`	14.35	данные отсутствуют	16:39:161201:22, 16:39:161201:114(1)	данные отсутствуют
333	1.1.329	1.1.330	223°4.1`	15.74	данные отсутствуют	16:39:161201:22, 16:39:161201:114(1)	данные отсутствуют
334	1.1.330	1.1.331	221°51.3`	16.11	данные отсутствуют	16:39:161201:22, 16:39:161201:114(1)	данные отсутствуют
335	1.1.331	1.1.332	221°28.7`	23.02	данные отсутствуют	16:39:161201:22, 16:39:161201:114(1)	данные отсутствуют

ДОКУМЕНТ ПОДПИСАН
ЭЛЕКТРОННОЙ ПОДПИСЬЮ
Сертификат: 00BB056B7401CB38D2B3576ACDC8425108
Владелец: ФЕДЕРАЛЬНАЯ СЛУЖБА ГОСУДАРСТВЕННОЙ РЕГИСТРАЦИИ, КАДАСТРА И КАРТОГРАФИИ
Действителен: с 27.06.2023 по 19.09.2024

полное наименование должности	инициалы, фамилия

Земельный участок
вид объекта недвижимости

Лист № 23 раздела 3.1	Всего листов раздела 3.1: 40	Всего разделов: 8	Всего листов выписки: 170

21.06.2024г. № КУВИ-001/2024-165311272	
Кадастровый номер:	16:39:161201:333

1	2	3	4	5	6	7	8
336	1.1.332	1.1.333	218°23.8`	15.31	данные отсутствуют	16:39:161201:22, 16:39:161201:114(1)	данные отсутствуют
337	1.1.333	1.1.334	216°49.0`	8.74	данные отсутствуют	16:39:161201:22, 16:39:161201:114(1)	данные отсутствуют
338	1.1.334	1.1.335	213°10.9`	6.87	данные отсутствуют	16:39:161201:22, 16:39:161201:114(1)	данные отсутствуют
339	1.1.335	1.1.336	208°4.3`	4.25	данные отсутствуют	16:39:161201:22, 16:39:161201:114(1)	данные отсутствуют
340	1.1.336	1.1.337	215°32.3`	8.6	данные отсутствуют	16:39:161201:22, 16:39:161201:114(1)	данные отсутствуют
341	1.1.337	1.1.338	217°3.8`	29.45	данные отсутствуют	16:39:161201:22, 16:39:161201:114(1)	данные отсутствуют
342	1.1.338	1.1.339	219°13.9`	35.18	данные отсутствуют	16:39:161201:22, 16:39:161201:114(1)	данные отсутствуют
343	1.1.339	1.1.340	218°31.8`	17.26	данные отсутствуют	16:39:161201:22, 16:39:161201:114(1)	данные отсутствуют
344	1.1.340	1.1.341	221°0.5`	7.62	данные отсутствуют	16:39:161201:22, 16:39:161201:114(1)	данные отсутствуют
345	1.1.341	1.1.342	227°43.6`	11.15	данные отсутствуют	16:39:161201:22, 16:39:161201:114(1)	данные отсутствуют
346	1.1.342	1.1.343	230°35.9`	9.06	данные отсутствуют	16:39:161201:22, 16:39:161201:114(1)	данные отсутствуют
347	1.1.343	1.1.344	230°54.4`	5.15	данные отсутствуют	16:39:161201:22, 16:39:161201:114(1)	данные отсутствуют
348	1.1.344	1.1.345	241°23.4`	6.26	данные отсутствуют	16:39:161201:22, 16:39:161201:114(1)	данные отсутствуют
349	1.1.345	1.1.346	228°30.2`	8.68	данные отсутствуют	16:39:161201:22, 16:39:161201:114(1)	данные отсутствуют
350	1.1.346	1.1.347	226°58.5`	10.26	данные отсутствуют	16:39:161201:22, 16:39:161201:114(1)	данные отсутствуют
351	1.1.347	1.1.348	225°0.0`	12.73	данные отсутствуют	16:39:161201:22, 16:39:161201:114(1)	данные отсутствуют

ДОКУМЕНТ ПОДПИСАН
ЭЛЕКТРОННОЙ ПОДПИСЬЮ
Сертификат: 00BB056B7401CB38D2B3576ACDC8425108
Владелец: ФЕДЕРАЛЬНАЯ СЛУЖБА ГОСУДАРСТВЕННОЙ РЕГИСТРАЦИИ, КАДАСТРА И КАРТОГРАФИИ
Действителен: с 27.06.2023 по 19.09.2024

полное наименование должности	инициалы, фамилия

Земельный участок
вид объекта недвижимости

Лист № 24 раздела 3.1	Всего листов раздела 3.1: 40	Всего разделов: 8	Всего листов выписки: 170

21.06.2024г. № КУВИ-001/2024-165311272	
Кадастровый номер:	16:39:161201:333

1	2	3	4	5	6	7	8
352	1.1.348	1.1.349	222°20.2`	15.22	данные отсутствуют	16:39:161201:22, 16:39:161201:114(1)	данные отсутствуют
353	1.1.349	1.1.350	220°29.2`	13.48	данные отсутствуют	16:39:161201:22, 16:39:161201:114(1)	данные отсутствуют
354	1.1.350	1.1.351	216°52.2`	6.25	данные отсутствуют	16:39:161201:22, 16:39:000000:5207(4), 16:39:161201:114(1)	данные отсутствуют; адрес отсутствует
355	1.1.351	1.1.352	217°18.2`	6.6	данные отсутствуют	16:39:161201:22, 16:39:161201:114(1)	данные отсутствуют
356	1.1.352	1.1.353	209°3.3`	5.15	данные отсутствуют	16:39:161201:22, 16:39:161201:114(1)	данные отсутствуют
357	1.1.353	1.1.354	211°13.1`	9.65	данные отсутствуют	16:39:161201:22, 16:39:161201:114(1)	данные отсутствуют
358	1.1.354	1.1.355	210°28.0`	4.93	данные отсутствуют	16:39:161201:22, 16:39:161201:114(1)	данные отсутствуют
359	1.1.355	1.1.356	216°23.0`	11.8	данные отсутствуют	16:39:161201:22, 16:39:161201:114(1)	данные отсутствуют
360	1.1.356	1.1.357	221°17.1`	13.64	данные отсутствуют	16:39:161201:22, 16:39:161201:114(1)	данные отсутствуют
361	1.1.357	1.1.358	221°51.3`	16.11	данные отсутствуют	16:39:161201:22, 16:39:161201:114(1)	данные отсутствуют
362	1.1.358	1.1.359	225°0.0`	14.5	данные отсутствуют	16:39:161201:22, 16:39:161201:114(1)	данные отсутствуют
363	1.1.359	1.1.360	323°28.3`	25.2	данные отсутствуют	16:39:161201:22, 16:39:161201:24, 16:39:161201:363(1)	данные отсутствуют
364	1.1.360	1.1.361	4°5.2`	7.02	данные отсутствуют	16:39:161201:22	данные отсутствуют
365	1.1.361	1.1.362	349°6.8`	6.62	данные отсутствуют	16:39:161201:22	данные отсутствуют
366	1.1.362	1.1.363	285°38.5`	6.49	данные отсутствуют	16:39:161201:22	данные отсутствуют
367	1.1.363	1.1.364	342°53.8`	13.6	данные отсутствуют	16:39:161201:22, 16:39:161201:24, 16:39:161201:363(1)	данные отсутствуют

ДОКУМЕНТ ПОДПИСАН
ЭЛЕКТРОННОЙ ПОДПИСЬЮ
Сертификат: 00BB056B7401CB38D2B3576ACDC8425108
Владелец: ФЕДЕРАЛЬНАЯ СЛУЖБА ГОСУДАРСТВЕННОЙ РЕГИСТРАЦИИ, КАДАСТРА И КАРТОГРАФИИ
Действителен: с 27.06.2023 по 19.09.2024

полное наименование должности	инициалы, фамилия

Земельный участок
вид объекта недвижимости

Лист № 25 раздела 3.1	Всего листов раздела 3.1: 40	Всего разделов: 8	Всего листов выписки: 170

21.06.2024г. № КУВИ-001/2024-165311272	
Кадастровый номер:	16:39:161201:333

1	2	3	4	5	6	7	8
368	1.1.364	1.1.365	51°20.4`	1.6	данные отсутствуют	16:39:161201:22, 16:39:161201:24, 16:39:161201:363(1)	данные отсутствуют
369	1.1.365	1.1.366	41°11.2`	7.97	данные отсутствуют	16:39:161201:22	данные отсутствуют
370	1.1.366	1.1.367	35°50.3`	11.1	данные отсутствуют	16:39:161201:22	данные отсутствуют
371	1.1.367	1.1.368	25°33.6`	6.37	данные отсутствуют	16:39:161201:22	данные отсутствуют
372	1.1.368	1.1.369	16°8.6`	9.89	данные отсутствуют	16:39:161201:22	данные отсутствуют
373	1.1.369	1.1.370	3°34.6`	8.02	данные отсутствуют	16:39:161201:22	данные отсутствуют
374	1.1.370	1.1.371	0°0.0`	10	данные отсутствуют	16:39:161201:22	данные отсутствуют
375	1.1.371	1.1.372	3°30.2`	12.27	данные отсутствуют	16:39:161201:22	данные отсутствуют
376	1.1.372	1.1.373	14°2.2`	7.22	данные отсутствуют	16:39:161201:22	данные отсутствуют
377	1.1.373	1.1.374	14°51.5`	12.67	данные отсутствуют	16:39:161201:22	данные отсутствуют
378	1.1.374	1.1.375	9°16.4`	12.41	данные отсутствуют	16:39:161201:22	данные отсутствуют
379	1.1.375	1.1.376	0°0.0`	4	данные отсутствуют	16:39:161201:22	данные отсутствуют
380	1.1.376	1.1.377	0°0.0`	8	данные отсутствуют	16:39:161201:22	данные отсутствуют
381	1.1.377	1.1.378	351°41.4`	22.49	данные отсутствуют	16:39:161201:22	данные отсутствуют
382	1.1.378	1.1.379	0°0.0`	11	данные отсутствуют	16:39:161201:22	данные отсутствуют
383	1.1.379	1.1.380	8°37.0`	16.69	данные отсутствуют	16:39:161201:22	данные отсутствуют
384	1.1.380	1.1.381	2°53.5`	24.78	данные отсутствуют	16:39:161201:22	данные отсутствуют
385	1.1.381	1.1.382	5°14.5`	27.36	данные отсутствуют	16:39:161201:22	данные отсутствуют
386	1.1.382	1.1.383	4°35.0`	65.71	данные отсутствуют	16:39:161201:22	данные отсутствуют
387	1.1.383	1.1.384	7°16.5`	23.69	данные отсутствуют	16:39:161201:22	данные отсутствуют
388	1.1.384	1.1.385	5°6.1`	14.06	данные отсутствуют	16:39:161201:22	данные отсутствуют
389	1.1.385	1.1.386	5°23.7`	45.2	данные отсутствуют	16:39:161201:22	данные отсутствуют
390	1.1.386	1.1.387	358°12.6`	16.01	данные отсутствуют	16:39:161201:22, 16:39:000000:6671(1)	данные отсутствуют
391	1.1.387	1.1.1	300°50.1`	76.57	данные отсутствуют	16:39:161201:22, 16:39:000000:6671(1)	данные отсутствуют
392	1.2.388	1.2.389	109°30.7`	79.76	данные отсутствуют	16:39:161201:22, 16:39:161201:106(1)	данные отсутствуют

ДОКУМЕНТ ПОДПИСАН
ЭЛЕКТРОННОЙ ПОДПИСЬЮ
Сертификат: 00BB056B7401CB38D2B3576ACDC8425108
Владелец: ФЕДЕРАЛЬНАЯ СЛУЖБА ГОСУДАРСТВЕННОЙ РЕГИСТРАЦИИ, КАДАСТРА И КАРТОГРАФИИ
Действителен: с 27.06.2023 по 19.09.2024

полное наименование должности		инициалы, фамилия

Земельный участок
вид объекта недвижимости

Лист № 26 раздела 3.1	Всего листов раздела 3.1: 40	Всего разделов: 8	Всего листов выписки: 170

21.06.2024г. № КУВИ-001/2024-165311272	
Кадастровый номер:	16:39:161201:333

1	2	3	4	5	6	7	8
393	1.2.389	1.2.390	107°58.2`	88.78	данные отсутствуют	16:39:161201:22, 16:39:161201:106(1)	данные отсутствуют
394	1.2.390	1.2.391	26°50.2`	13.22	данные отсутствуют	16:39:161201:22, 16:39:161201:106(1), 16:39:161201:329(1)	данные отсутствуют; адрес отсутствует
395	1.2.391	1.2.392	33°18.1`	21.31	данные отсутствуют	16:39:161201:22, 16:39:161201:106(1), 16:39:161201:329(1)	данные отсутствуют; адрес отсутствует
396	1.2.392	1.2.393	36°45.1`	20.16	данные отсутствуют	16:39:161201:22, 16:39:161201:106(1), 16:39:161201:329(1)	данные отсутствуют; адрес отсутствует
397	1.2.393	1.2.394	284°29.6`	30.41	данные отсутствуют	16:39:161201:22, 16:39:000000:1568, 16:39:161201:106(1)	данные отсутствуют
398	1.2.394	1.2.395	264°52.7`	2.13	данные отсутствуют	16:39:161201:22, 16:39:000000:1568, 16:39:161201:106(1)	данные отсутствуют
399	1.2.395	1.2.396	283°1.9`	30.16	данные отсутствуют	16:39:161201:22, 16:39:000000:1568, 16:39:161201:106(1)	данные отсутствуют
400	1.2.396	1.2.397	285°30.9`	44.64	данные отсутствуют	16:39:161201:22, 16:39:000000:1568, 16:39:161201:106(1)	данные отсутствуют
401	1.2.397	1.2.398	284°4.7`	49.21	данные отсутствуют	16:39:161201:22, 16:39:000000:1568, 16:39:161201:106(1)	данные отсутствуют
402	1.2.398	1.2.399	281°59.3`	46.07	данные отсутствуют	16:39:161201:22, 16:39:000000:1568, 16:39:161201:106(1)	данные отсутствуют
403	1.2.399	1.2.400	284°24.4`	48.75	данные отсутствуют	16:39:161201:22, 16:39:000000:1568, 16:39:161201:106(1)	данные отсутствуют

ДОКУМЕНТ ПОДПИСАН
ЭЛЕКТРОННОЙ ПОДПИСЬЮ
Сертификат: 00BB056B7401CB38D2B3576ACDC8425108
Владелец: ФЕДЕРАЛЬНАЯ СЛУЖБА ГОСУДАРСТВЕННОЙ РЕГИСТРАЦИИ, КАДАСТРА И КАРТОГРАФИИ
Действителен: с 27.06.2023 по 19.09.2024

полное наименование должности	инициалы, фамилия

Земельный участок			
вид объекта недвижимости			
Лист № 27 раздела 3.1	Всего листов раздела 3.1: 40	Всего разделов: 8	Всего листов выписки: 170

21.06.2024г. № КУВИ-001/2024-165311272	
Кадастровый номер:	16:39:161201:333

404	1.2.400	1.2.401	282°53.3`	46.22	данные отсутствуют	16:39:161201:22, 16:39:000000:1568, 16:39:161201:106(1)	данные отсутствуют
405	1.2.401	1.2.402	285°36.2`	16.84	данные отсутствуют	16:39:161201:22, 16:39:000000:1568, 16:39:161201:106(1)	данные отсутствуют
406	1.2.402	1.2.403	303°32.6`	8.69	данные отсутствуют	16:39:161201:22, 16:39:000000:1568, 16:39:161201:106(1)	данные отсутствуют
407	1.2.403	1.2.404	280°11.8`	52.42	данные отсутствуют	16:39:161201:22, 16:39:000000:1568, 16:39:161201:106(1)	данные отсутствуют
408	1.2.404	1.2.405	275°41.5`	15.63	данные отсутствуют	16:39:161201:22, 16:39:000000:1568, 16:39:161201:106(1)	данные отсутствуют
409	1.2.405	1.2.406	282°35.5`	44.13	данные отсутствуют	16:39:161201:22, 16:39:000000:1568, 16:39:161201:106(1)	данные отсутствуют
410	1.2.406	1.2.407	282°30.5`	46.22	данные отсутствуют	16:39:161201:22, 16:39:000000:1568, 16:39:161201:106(1)	данные отсутствуют
411	1.2.407	1.2.408	287°33.9`	23.53	данные отсутствуют	16:39:161201:22, 16:39:000000:1568, 16:39:161201:106(1)	данные отсутствуют
412	1.2.408	1.2.409	279°52.0`	6.3	данные отсутствуют	16:39:161201:22, 16:39:000000:1568, 16:39:161201:106(1)	данные отсутствуют
413	1.2.409	1.2.410	287°21.5`	13.31	данные отсутствуют	16:39:161201:22, 16:39:000000:1568, 16:39:161201:106(1)	данные отсутствуют
414	1.2.410	1.2.411	287°24.2`	2.11	данные отсутствуют	16:39:161201:22, 16:39:000000:1568, 16:39:161201:106(1), 16:39:161201:350(1)	данные отсутствуют

ДОКУМЕНТ ПОДПИСАН
ЭЛЕКТРОННОЙ ПОДПИСЬЮ
Сертификат: 00BB056B7401CB38D2B3576ACDC8425108
Владелец: ФЕДЕРАЛЬНАЯ СЛУЖБА ГОСУДАРСТВЕННОЙ РЕГИСТРАЦИИ, КАДАСТРА И КАРТОГРАФИИ
Действителен: с 27.06.2023 по 19.09.2024

полное наименование должности	инициалы, фамилия

Земельный участок
вид объекта недвижимости

Лист № 28 раздела 3.1	Всего листов раздела 3.1: 40	Всего разделов: 8	Всего листов выписки: 170

21.06.2024г. № КУВИ-001/2024-165311272	
Кадастровый номер:	16:39:161201:333

1	2	3	4	5	6	7	8
415	1.2.411	1.2.412	179°26.7`	13.43	данные отсутствуют	16:39:161201:22, 16:39:161201:106(1), 16:39:161201:350(1)	данные отсутствуют
416	1.2.412	1.2.413	106°30.9`	100.33	данные отсутствуют	16:39:161201:22, 16:39:161201:106(1)	данные отсутствуют
417	1.2.413	1.2.414	108°3.7`	79.21	данные отсутствуют	16:39:161201:22, 16:39:161201:106(1)	данные отсутствуют
418	1.2.414	1.2.415	107°12.8`	74.81	данные отсутствуют	16:39:161201:22, 16:39:161201:106(1)	данные отсутствуют
419	1.2.415	1.2.388	108°8.4`	82.84	данные отсутствуют	16:39:161201:22, 16:39:161201:106(1)	данные отсутствуют
420	1.3.416	1.3.417	90°0.0`	1	данные отсутствуют	16:39:161201:12, 16:39:161201:22, 16:39:161201:349(1)	данные отсутствуют
421	1.3.417	1.3.418	0°0.0`	1	данные отсутствуют	16:39:161201:12, 16:39:161201:22, 16:39:161201:349(1)	данные отсутствуют
422	1.3.418	1.3.419	270°0.0`	1	данные отсутствуют	16:39:161201:12, 16:39:161201:22, 16:39:161201:349(1)	данные отсутствуют
423	1.3.419	1.3.416	180°0.0`	1	данные отсутствуют	16:39:161201:12, 16:39:161201:22, 16:39:161201:349(1)	данные отсутствуют
424	1.4.420	1.4.421	90°0.0`	1	данные отсутствуют	16:39:161201:22, 16:39:161201:118(4)	данные отсутствуют
425	1.4.421	1.4.422	0°0.0`	1	данные отсутствуют	16:39:161201:22, 16:39:161201:118(4)	данные отсутствуют
426	1.4.422	1.4.423	270°0.0`	1	данные отсутствуют	16:39:161201:22, 16:39:161201:118(4)	данные отсутствуют
427	1.4.423	1.4.420	180°0.0`	1	данные отсутствуют	16:39:161201:22, 16:39:161201:118(4)	данные отсутствуют
428	1.5.424	1.5.425	90°0.0`	1	данные отсутствуют	16:39:161201:22, 16:39:161201:117(1)	данные отсутствуют

ДОКУМЕНТ ПОДПИСАН
ЭЛЕКТРОННОЙ ПОДПИСЬЮ
Сертификат: 00BB056B7401CB38D2B3576ACDC8425108
Владелец: ФЕДЕРАЛЬНАЯ СЛУЖБА ГОСУДАРСТВЕННОЙ РЕГИСТРАЦИИ, КАДАСТРА И КАРТОГРАФИИ
Действителен: с 27.06.2023 по 19.09.2024

полное наименование должности	инициалы, фамилия

Земельный участок
вид объекта недвижимости

Лист № 29 раздела 3.1	Всего листов раздела 3.1: 40	Всего разделов: 8	Всего листов выписки: 170

21.06.2024г. № КУВИ-001/2024-165311272	
Кадастровый номер:	16:39:161201:333

1	2	3	4	5	6	7	8
429	1.5.425	1.5.426	0°0.0`	1	данные отсутствуют	16:39:161201:22, 16:39:161201:117(1)	данные отсутствуют
430	1.5.426	1.5.427	270°0.0`	1	данные отсутствуют	16:39:161201:22, 16:39:161201:117(1), 16:39:161201:350(1)	данные отсутствуют
431	1.5.427	1.5.424	180°0.0`	1	данные отсутствуют	16:39:161201:22, 16:39:161201:117(1)	данные отсутствуют
432	1.6.428	1.6.429	90°0.0`	1	данные отсутствуют	16:39:161201:16, 16:39:161201:22	данные отсутствуют
433	1.6.429	1.6.430	0°0.0`	1	данные отсутствуют	16:39:161201:16, 16:39:161201:22	данные отсутствуют
434	1.6.430	1.6.431	270°0.0`	1	данные отсутствуют	16:39:161201:16, 16:39:161201:22	данные отсутствуют
435	1.6.431	1.6.428	180°0.0`	1	данные отсутствуют	16:39:161201:16, 16:39:161201:22	данные отсутствуют
436	1.7.432	1.7.433	90°0.0`	1	данные отсутствуют	16:39:161201:22, 16:39:161201:118(1)	данные отсутствуют
437	1.7.433	1.7.434	0°0.0`	1	данные отсутствуют	16:39:161201:22, 16:39:161201:118(1)	данные отсутствуют
438	1.7.434	1.7.435	270°0.0`	1	данные отсутствуют	16:39:161201:22, 16:39:161201:118(1)	данные отсутствуют
439	1.7.435	1.7.432	180°0.0`	1	данные отсутствуют	16:39:161201:22, 16:39:161201:118(1)	данные отсутствуют
440	1.8.436	1.8.437	23°13.2`	10.42	данные отсутствуют	16:39:161201:22, 16:39:000000:5290(15)	данные отсутствуют
441	1.8.437	1.8.438	292°23.0`	10.43	данные отсутствуют	16:39:161201:22, 16:39:000000:5290(15)	данные отсутствуют
442	1.8.438	1.8.439	202°27.8`	10.44	данные отсутствуют	16:39:161201:22, 16:39:000000:5290(15)	данные отсутствуют
443	1.8.439	1.8.436	112°16.6`	10.29	данные отсутствуют	16:39:161201:22, 16:39:000000:5290(15)	данные отсутствуют
444	1.9.440	1.9.441	27°11.6`	6.52	данные отсутствуют	16:39:161201:22, 16:39:000000:5290(7)	данные отсутствуют

ДОКУМЕНТ ПОДПИСАН
ЭЛЕКТРОННОЙ ПОДПИСЬЮ
Сертификат: 00BB056B7401CB38D2B3576ACDC8425108
Владелец: ФЕДЕРАЛЬНАЯ СЛУЖБА ГОСУДАРСТВЕННОЙ РЕГИСТРАЦИИ, КАДАСТРА И КАРТОГРАФИИ
Действителен: с 27.06.2023 по 19.09.2024

полное наименование должности		инициалы, фамилия

Земельный участок
вид объекта недвижимости

Лист № 30 раздела 3.1	Всего листов раздела 3.1: 40	Всего разделов: 8	Всего листов выписки: 170

21.06.2024г. № КУВИ-001/2024-165311272	
Кадастровый номер:	16:39:161201:333

1	2	3	4	5	6	7	8
445	1.9.441	1.9.442	297°1.9`	6.58	данные отсутствуют	16:39:161201:22, 16:39:000000:5290(7)	данные отсутствуют
446	1.9.442	1.9.443	206°50.3`	6.58	данные отсутствуют	16:39:161201:22, 16:39:000000:5290(7)	данные отсутствуют
447	1.9.443	1.9.440	116°31.6`	6.54	данные отсутствуют	16:39:161201:22, 16:39:000000:5290(7)	данные отсутствуют
448	1.10.444	1.10.445	26°38.6`	6.49	данные отсутствуют	16:39:161201:22, 16:39:000000:5290(23)	данные отсутствуют
449	1.10.445	1.10.446	298°5.9`	6.52	данные отсутствуют	16:39:161201:22, 16:39:000000:5290(23)	данные отсутствуют
450	1.10.446	1.10.447	207°13.6`	6.58	данные отсутствуют	16:39:161201:22, 16:39:000000:5290(23)	данные отсутствуют
451	1.10.447	1.10.444	117°18.3`	6.58	данные отсутствуют	16:39:161201:22, 16:39:000000:5290(23)	данные отсутствуют
452	1.11.448	1.11.449	0°0.0`	1	данные отсутствуют	16:39:161201:22, 16:39:161201:118(2)	данные отсутствуют
453	1.11.449	1.11.450	270°0.0`	1	данные отсутствуют	16:39:161201:22, 16:39:161201:118(2)	данные отсутствуют
454	1.11.450	1.11.451	180°0.0`	1	данные отсутствуют	16:39:161201:22, 16:39:161201:118(2)	данные отсутствуют
455	1.11.451	1.11.448	90°0.0`	1	данные отсутствуют	16:39:161201:22, 16:39:161201:118(2)	данные отсутствуют
456	1.12.452	1.12.453	0°0.0`	1	данные отсутствуют	16:39:161201:22, 16:39:161201:118(3)	данные отсутствуют
457	1.12.453	1.12.454	270°0.0`	1	данные отсутствуют	16:39:161201:22, 16:39:161201:118(3)	данные отсутствуют
458	1.12.454	1.12.455	180°0.0`	1	данные отсутствуют	16:39:161201:22, 16:39:161201:118(3)	данные отсутствуют
459	1.12.455	1.12.452	90°0.0`	1	данные отсутствуют	16:39:161201:22, 16:39:161201:118(3)	данные отсутствуют
460	1.13.456	1.13.457	0°0.0`	1	данные отсутствуют	16:39:161201:22, 16:39:161201:17(1)	данные отсутствуют

ДОКУМЕНТ ПОДПИСАН
ЭЛЕКТРОННОЙ ПОДПИСЬЮ
Сертификат: 00BB056B7401CB38D2B3576ACDC8425108
Владелец: ФЕДЕРАЛЬНАЯ СЛУЖБА ГОСУДАРСТВЕННОЙ РЕГИСТРАЦИИ, КАДАСТРА И КАРТОГРАФИИ
Действителен: с 27.06.2023 по 19.09.2024

полное наименование должности	инициалы, фамилия

Земельный участок
вид объекта недвижимости

Лист № 31 раздела 3.1	Всего листов раздела 3.1: 40	Всего разделов: 8	Всего листов выписки: 170

21.06.2024г. № КУВИ-001/2024-165311272	
Кадастровый номер:	16:39:161201:333

1	2	3	4	5	6	7	8
461	1.13.457	1.13.458	270°0.0`	1	данные отсутствуют	16:39:161201:22, 16:39:161201:17(1)	данные отсутствуют
462	1.13.458	1.13.459	180°0.0`	1	данные отсутствуют	16:39:161201:22, 16:39:161201:17(1)	данные отсутствуют
463	1.13.459	1.13.456	90°0.0`	1	данные отсутствуют	16:39:161201:22, 16:39:161201:17(1)	данные отсутствуют
464	1.14.460	1.14.461	90°0.0`	1	данные отсутствуют	16:39:161201:13, 16:39:161201:22, 16:39:161201:346(1)	данные отсутствуют
465	1.14.461	1.14.462	0°0.0`	1	данные отсутствуют	16:39:161201:13, 16:39:161201:22, 16:39:161201:346(1)	данные отсутствуют
466	1.14.462	1.14.463	270°0.0`	1	данные отсутствуют	16:39:161201:13, 16:39:161201:22, 16:39:161201:346(1)	данные отсутствуют
467	1.14.463	1.14.460	180°0.0`	1	данные отсутствуют	16:39:161201:13, 16:39:161201:22, 16:39:161201:346(1)	данные отсутствуют
468	1.15.464	1.15.465	55°37.2`	11.51	данные отсутствуют	16:39:161201:22, 16:39:161201:346(1)	данные отсутствуют
469	1.15.465	1.15.466	38°39.6`	17.61	данные отсутствуют	16:39:161201:22, 16:39:161201:346(1)	данные отсутствуют
470	1.15.466	1.15.467	78°41.4`	10.2	данные отсутствуют	16:39:161201:22, 16:39:161201:346(1)	данные отсутствуют
471	1.15.467	1.15.468	56°53.3`	6.86	данные отсутствуют	16:39:161201:22, 16:39:161201:346(1)	данные отсутствуют
472	1.15.468	1.15.469	18°3.6`	12.1	данные отсутствуют	16:39:161201:22, 16:39:161201:346(1)	данные отсутствуют
473	1.15.469	1.15.470	51°57.2`	14.6	данные отсутствуют	16:39:161201:22, 16:39:161201:346(1)	данные отсутствуют
474	1.15.470	1.15.471	27°45.5`	10.74	данные отсутствуют	16:39:161201:22, 16:39:161201:346(1)	данные отсутствуют

ДОКУМЕНТ ПОДПИСАН
ЭЛЕКТРОННОЙ ПОДПИСЬЮ
Сертификат: 00BB056B7401CB38D2B3576ACDC8425108
Владелец: ФЕДЕРАЛЬНАЯ СЛУЖБА ГОСУДАРСТВЕННОЙ РЕГИСТРАЦИИ, КАДАСТРА И КАРТОГРАФИИ
Действителен: с 27.06.2023 по 19.09.2024

полное наименование должности		инициалы, фамилия

Земельный участок
вид объекта недвижимости

Лист № 32 раздела 3.1	Всего листов раздела 3.1: 40	Всего разделов: 8	Всего листов выписки: 170

21.06.2024г. № КУВИ-001/2024-165311272	
Кадастровый номер:	16:39:161201:333

1	2	3	4	5	6	7	8
475	1.15.471	1.15.472	343°18.1`	10.44	данные отсутствуют	16:39:161201:22, 16:39:161201:346(1)	данные отсутствуют
476	1.15.472	1.15.473	283°44.9`	24.19	данные отсутствуют	16:39:161201:22, 16:39:161201:346(1)	данные отсутствуют
477	1.15.472	1.15.472			данные отсутствуют	16:39:161201:13	данные отсутствуют
478	1.15.473	1.15.474	278°2.6`	23.23	данные отсутствуют	16:39:161201:22, 16:39:161201:346(1)	данные отсутствуют
479	1.15.474	1.15.475	326°18.6`	5.41	данные отсутствуют	16:39:161201:22, 16:39:161201:346(1)	данные отсутствуют
480	1.15.475	1.15.476	271°39.6`	17.26	данные отсутствуют	16:39:161201:22, 16:39:161201:346(1)	данные отсутствуют
481	1.15.476	1.15.477	280°45.1`	20.1	данные отсутствуют	16:39:161201:22, 16:39:161201:346(1)	данные отсутствуют
482	1.15.477	1.15.478	256°36.5`	16.19	данные отсутствуют	16:39:161201:22, 16:39:161201:346(1)	данные отсутствуют
483	1.15.478	1.15.479	216°52.2`	21.25	данные отсутствуют	16:39:161201:22, 16:39:161201:346(1)	данные отсутствуют
484	1.15.479	1.15.480	244°30.7`	23.82	данные отсутствуют	16:39:161201:22, 16:39:161201:346(1)	данные отсутствуют
485	1.15.480	1.15.481	202°29.8`	26.79	данные отсутствуют	16:39:161201:22, 16:39:161201:346(1)	данные отсутствуют
486	1.15.481	1.15.482	142°25.9`	4.1	данные отсутствуют	16:39:161201:22, 16:39:161201:346(1)	данные отсутствуют
487	1.15.482	1.15.483	138°8.7`	16.11	данные отсутствуют	16:39:161201:22, 16:39:161201:346(1)	данные отсутствуют
488	1.15.483	1.15.484	130°36.1`	18.44	данные отсутствуют	16:39:161201:22	данные отсутствуют
489	1.15.484	1.15.485	116°33.9`	21.24	данные отсутствуют	16:39:161201:22	данные отсутствуют
490	1.15.485	1.15.486	122°54.3`	15.19	данные отсутствуют	16:39:161201:22, 16:39:161201:346(1)	данные отсутствуют

ДОКУМЕНТ ПОДПИСАН
ЭЛЕКТРОННОЙ ПОДПИСЬЮ
Сертификат: 00BB056B7401CB38D2B3576ACDC8425108
Владелец: ФЕДЕРАЛЬНАЯ СЛУЖБА ГОСУДАРСТВЕННОЙ РЕГИСТРАЦИИ, КАДАСТРА И КАРТОГРАФИИ
Действителен: с 27.06.2023 по 19.09.2024

полное наименование должности	инициалы, фамилия

Земельный участок
вид объекта недвижимости

Лист № 33 раздела 3.1	Всего листов раздела 3.1: 40	Всего разделов: 8	Всего листов выписки: 170

21.06.2024г. № КУВИ-001/2024-165311272	
Кадастровый номер:	16:39:161201:333

1	2	3	4	5	6	7	8
491	1.15.486	1.15.487	94°45.8`	9.03	данные отсутствуют	16:39:161201:22, 16:39:161201:346(1)	данные отсутствуют
492	1.15.487	1.15.488	81°23.0`	16.69	данные отсутствуют	16:39:161201:22, 16:39:161201:346(1)	данные отсутствуют
493	1.15.488	1.15.489	168°41.4`	6.37	данные отсутствуют	16:39:161201:22, 16:39:161201:346(1)	данные отсутствуют
494	1.15.489	1.15.490	138°48.8`	2.66	данные отсутствуют	16:39:161201:22	данные отсутствуют
495	1.15.490	1.15.464	13°44.9`	24.19	данные отсутствуют	16:39:161201:22	данные отсутствуют
496	1.16.491	1.16.492	227°19.0`	61.21	данные отсутствуют	16:39:161201:22, 16:39:161201:355(1)	данные отсутствуют
497	1.16.492	1.16.493	256°11.6`	15.71	данные отсутствуют	16:39:161201:22, 16:39:161201:355(1)	данные отсутствуют
498	1.16.493	1.16.494	321°34.0`	29.62	данные отсутствуют	16:39:161201:22, 16:39:161201:355(1)	данные отсутствуют
499	1.16.494	1.16.495	321°34.2`	21.45	данные отсутствуют	16:39:161201:22, 16:39:161201:109(1)	данные отсутствуют
500	1.16.495	1.16.496	312°23.1`	31.15	данные отсутствуют	16:39:161201:22, 16:39:161201:109(1)	данные отсутствуют
501	1.16.496	1.16.497	190°45.1`	125.96	данные отсутствуют	16:39:161201:22, 16:39:161201:109(1)	данные отсутствуют
502	1.16.497	1.16.498	190°46.9`	196.47	данные отсутствуют	16:39:161201:22, 16:39:161201:109(1)	данные отсутствуют
503	1.16.498	1.16.499	186°55.3`	122.39	данные отсутствуют	16:39:161201:22, 16:39:161201:109(1)	данные отсутствуют
504	1.16.499	1.16.500	154°47.9`	4.7	данные отсутствуют	16:39:161201:22, 16:39:161201:109(1)	данные отсутствуют
505	1.16.500	1.16.501	94°33.1`	50.41	данные отсутствуют	16:39:161201:22, 16:39:161201:109(1)	данные отсутствуют
506	1.16.501	1.16.502	49°20.3`	25.71	данные отсутствуют	16:39:161201:22	данные отсутствуют

ДОКУМЕНТ ПОДПИСАН
ЭЛЕКТРОННОЙ ПОДПИСЬЮ
Сертификат: 00BB056B7401CB38D2B3576ACDC8425108
Владелец: ФЕДЕРАЛЬНАЯ СЛУЖБА ГОСУДАРСТВЕННОЙ РЕГИСТРАЦИИ, КАДАСТРА И КАРТОГРАФИИ
Действителен: с 27.06.2023 по 19.09.2024

полное наименование должности	инициалы, фамилия

Земельный участок
вид объекта недвижимости

Лист № 34 раздела 3.1	Всего листов раздела 3.1: 40	Всего разделов: 8	Всего листов выписки: 170

21.06.2024г. № КУВИ-001/2024-165311272	
Кадастровый номер:	16:39:161201:333

1	2	3	4	5	6	7	8
507	1.16.502	1.16.503	44°49.0`	37.65	данные отсутствуют	16:39:161201:22, 16:39:161201:341(1)	данные отсутствуют
508	1.16.503	1.16.504	44°50.0`	19.45	данные отсутствуют	16:39:161201:22, 16:39:161201:340(1)	данные отсутствуют
509	1.16.504	1.16.505	104°19.9`	35.35	данные отсутствуют	16:39:161201:22, 16:39:161201:340(1)	данные отсутствуют
510	1.16.505	1.16.506	41°53.6`	22.84	данные отсутствуют	16:39:161201:22	данные отсутствуют
511	1.16.506	1.16.507	306°33.6`	27.7	данные отсутствуют	16:39:161201:22	данные отсутствуют
512	1.16.506	1.16.506			данные отсутствуют	16:39:161201:345(1)	данные отсутствуют
513	1.16.507	1.16.508	39°41.1`	30.54	данные отсутствуют	16:39:161201:22	данные отсутствуют
514	1.16.507	1.16.507			данные отсутствуют	16:39:161201:340(1)	данные отсутствуют
515	1.16.508	1.16.509	67°16.2`	20.06	данные отсутствуют	16:39:161201:22, 16:39:161201:352(1)	данные отсутствуют
516	1.16.509	1.16.510	123°53.3`	18.38	данные отсутствуют	16:39:161201:22	данные отсутствуют
517	1.16.510	1.16.511	67°22.8`	3.25	данные отсутствуют	16:39:161201:22	данные отсутствуют
518	1.16.511	1.16.512	69°26.6`	2.14	данные отсутствуют	16:39:161201:22	данные отсутствуют
519	1.16.512	1.16.513	66°40.9`	1.89	данные отсутствуют	16:39:161201:22	данные отсутствуют
520	1.16.513	1.16.514	65°15.5`	7.17	данные отсутствуют	16:39:161201:22	данные отсутствуют
521	1.16.514	1.16.515	23°57.7`	4.92	данные отсутствуют	16:39:161201:22, 16:39:161201:352(1)	данные отсутствуют
522	1.16.515	1.16.516	304°13.0`	7.56	данные отсутствуют	16:39:161201:22, 16:39:161201:352(1)	данные отсутствуют

ДОКУМЕНТ ПОДПИСАН
ЭЛЕКТРОННОЙ ПОДПИСЬЮ
Сертификат: 00BB056B7401CB38D2B3576ACDC8425108
Владелец: ФЕДЕРАЛЬНАЯ СЛУЖБА ГОСУДАРСТВЕННОЙ РЕГИСТРАЦИИ, КАДАСТРА И КАРТОГРАФИИ
Действителен: с 27.06.2023 по 19.09.2024

полное наименование должности		инициалы, фамилия

Земельный участок
вид объекта недвижимости

Лист № 35 раздела 3.1	Всего листов раздела 3.1: 40	Всего разделов: 8	Всего листов выписки: 170

21.06.2024г. № КУВИ-001/2024-165311272	
Кадастровый номер:	16:39:161201:333

1	2	3	4	5	6	7	8
523	1.16.516	1.16.517	32°47.0`	17.54	данные отсутствуют	16:39:161201:22, 16:39:161201:352(1)	данные отсутствуют
524	1.16.517	1.16.518	312°5.3`	10.44	данные отсутствуют	16:39:161201:22, 16:39:161201:352(1)	данные отсутствуют
525	1.16.518	1.16.519	49°0.8`	20.2	данные отсутствуют	16:39:161201:22	данные отсутствуют
526	1.16.519	1.16.520	46°13.1`	16.62	данные отсутствуют	16:39:161201:22	данные отсутствуют
527	1.16.520	1.16.521	37°44.8`	49.01	данные отсутствуют	16:39:161201:22	данные отсутствуют
528	1.16.521	1.16.522	30°40.9`	43.6	данные отсутствуют	16:39:161201:22, 16:39:161201:352(1)	данные отсутствуют
529	1.16.522	1.16.523	325°29.5`	14.56	данные отсутствуют	16:39:161201:22, 16:39:161201:352(1)	данные отсутствуют
530	1.16.523	1.16.524	37°8.8`	10.35	данные отсутствуют	16:39:161201:22, 16:39:161201:352(1)	данные отсутствуют
531	1.16.524	1.16.525	49°23.9`	18.44	данные отсутствуют	16:39:161201:22, 16:39:161201:352(1)	данные отсутствуют
532	1.16.525	1.16.526	15°31.4`	4.67	данные отсутствуют	16:39:161201:22, 16:39:161201:352(1)	данные отсутствуют
533	1.16.526	1.16.527	66°17.8`	11.19	данные отсутствуют	16:39:161201:22, 16:39:161201:352(1)	данные отсутствуют
534	1.16.527	1.16.528	25°20.8`	10.51	данные отсутствуют	16:39:161201:22, 16:39:161201:352(1)	данные отсутствуют
535	1.16.528	1.16.529	25°15.2`	14.65	данные отсутствуют	16:39:161201:22, 16:39:161201:352(1)	данные отсутствуют
536	1.16.529	1.16.530	136°26.6`	21.04	данные отсутствуют	16:39:161201:22, 16:39:161201:352(1)	данные отсутствуют
537	1.16.530	1.16.531	140°16.4`	23.08	данные отсутствуют	16:39:161201:22, 16:39:161201:352(1)	данные отсутствуют
538	1.16.531	1.16.532	106°23.4`	22.15	данные отсутствуют	16:39:161201:22	данные отсутствуют

ДОКУМЕНТ ПОДПИСАН
ЭЛЕКТРОННОЙ ПОДПИСЬЮ
Сертификат: 00BB056B7401CB38D2B3576ACDC8425108
Владелец: ФЕДЕРАЛЬНАЯ СЛУЖБА ГОСУДАРСТВЕННОЙ РЕГИСТРАЦИИ, КАДАСТРА И КАРТОГРАФИИ
Действителен: с 27.06.2023 по 19.09.2024

полное наименование должности	инициалы, фамилия

Земельный участок
вид объекта недвижимости

Лист № 36 раздела 3.1	Всего листов раздела 3.1: 40	Всего разделов: 8	Всего листов выписки: 170

21.06.2024г. № КУВИ-001/2024-165311272	
Кадастровый номер:	16:39:161201:333

1	2	3	4	5	6	7	8
539	1.16.532	1.16.533	59°2.2`	1.46	данные отсутствуют	16:39:161201:22	данные отсутствуют
540	1.16.533	1.16.534	33°41.4`	1.8	данные отсутствуют	16:39:161201:22	данные отсутствуют
541	1.16.534	1.16.535	31°49.6`	8.53	данные отсутствуют	16:39:161201:22	данные отсутствуют
542	1.16.535	1.16.536	50°54.4`	5.15	данные отсутствуют	16:39:161201:22	данные отсутствуют
543	1.16.536	1.16.537	51°50.6`	4.45	данные отсутствуют	16:39:161201:22	данные отсутствуют
544	1.16.537	1.16.538	63°26.1`	1.12	данные отсутствуют	16:39:161201:22	данные отсутствуют
545	1.16.538	1.16.539	32°54.3`	10.12	данные отсутствуют	16:39:161201:22	данные отсутствуют
546	1.16.539	1.16.540	32°52.1`	19.35	данные отсутствуют	16:39:161201:22, 16:39:161201:352(1)	данные отсутствуют
547	1.16.540	1.16.541	20°55.5`	9.1	данные отсутствуют	16:39:161201:22	данные отсутствуют
548	1.16.541	1.16.542	11°18.6`	1.27	данные отсутствуют	16:39:161201:22	данные отсутствуют
549	1.16.542	1.16.543	318°59.9`	58.3	данные отсутствуют	16:39:161201:22	данные отсутствуют
550	1.16.543	1.16.544	333°26.1`	5.59	данные отсутствуют	16:39:161201:22, 16:39:161201:340(1)	данные отсутствуют
551	1.16.544	1.16.545	74°34.7`	15.04	данные отсутствуют	16:39:161201:22, 16:39:161201:340(1)	данные отсутствуют
552	1.16.545	1.16.546	14°49.6`	17.59	данные отсутствуют	16:39:161201:22	данные отсутствуют
553	1.16.546	1.16.547	306°7.1`	22.9	данные отсутствуют	16:39:161201:22, 16:39:161201:340(1)	данные отсутствуют
554	1.16.547	1.16.548	4°30.8`	9.53	данные отсутствуют	16:39:161201:22, 16:39:161201:340(1)	данные отсутствуют

ДОКУМЕНТ ПОДПИСАН
ЭЛЕКТРОННОЙ ПОДПИСЬЮ
Сертификат: 00BB056B7401CB38D2B3576ACDC8425108
Владелец: ФЕДЕРАЛЬНАЯ СЛУЖБА ГОСУДАРСТВЕННОЙ РЕГИСТРАЦИИ, КАДАСТРА И КАРТОГРАФИИ
Действителен: с 27.06.2023 по 19.09.2024

полное наименование должности	инициалы, фамилия

Земельный участок
вид объекта недвижимости

Лист № 37 раздела 3.1	Всего листов раздела 3.1: 40	Всего разделов: 8	Всего листов выписки: 170

21.06.2024г. № КУВИ-001/2024-165311272	
Кадастровый номер:	16:39:161201:333

1	2	3	4	5	6	7	8
555	1.16.548	1.16.549	292°27.8`	28.13	данные отсутствуют	16:39:161201:22, 16:39:161201:340(1)	данные отсутствуют
556	1.16.549	1.16.550	343°12.1`	13.84	данные отсутствуют	16:39:161201:22, 16:39:161201:340(1)	данные отсутствуют
557	1.16.550	1.16.551	309°17.3`	7.11	данные отсутствуют	16:39:161201:22, 16:39:161201:340(1)	данные отсутствуют
558	1.16.551	1.16.552	225°35.5`	17.15	данные отсутствуют	16:39:161201:22, 16:39:161201:340(1)	данные отсутствуют
559	1.16.552	1.16.553	296°33.9`	8.39	данные отсутствуют	16:39:161201:22, 16:39:161201:340(1)	данные отсутствуют
560	1.16.553	1.16.554	54°27.7`	10.75	данные отсутствуют	16:39:161201:22, 16:39:161201:340(1)	данные отсутствуют
561	1.16.554	1.16.555	41°42.7`	15.4	данные отсутствуют	16:39:161201:22, 16:39:161201:340(1), 16:39:161201:355(1)	данные отсутствуют
562	1.16.555	1.16.556	90°0.0`	24.25	данные отсутствуют	16:39:161201:22	данные отсутствуют
563	1.16.556	1.16.557	42°42.5`	4.42	данные отсутствуют	16:39:161201:22	данные отсутствуют
564	1.16.557	1.16.558	301°47.9`	58.83	данные отсутствуют	16:39:161201:22	данные отсутствуют
565	1.16.558	1.16.559	307°15.6`	36.75	данные отсутствуют	16:39:161201:22, 16:39:161201:355(1)	данные отсутствуют
566	1.16.559	1.16.560	272°41.0`	16.02	данные отсутствуют	16:39:161201:22, 16:39:161201:355(1)	данные отсутствуют
567	1.16.560	1.16.491	223°10.7`	100.11	данные отсутствуют	16:39:161201:22, 16:39:161201:355(1)	данные отсутствуют
568	1.17.561	1.17.562	11°5.6`	11.9	данные отсутствуют	16:39:161201:22, 16:39:161201:33	данные отсутствуют
569	1.17.562	1.17.563	281°6.1`	11.89	данные отсутствуют	16:39:161201:22, 16:39:161201:33	данные отсутствуют
570	1.17.563	1.17.564	191°8.4`	11.9	данные отсутствуют	16:39:161201:22, 16:39:161201:33	данные отсутствуют

ДОКУМЕНТ ПОДПИСАН
ЭЛЕКТРОННОЙ ПОДПИСЬЮ
Сертификат: 00BB056B7401CB38D2B3576ACDC8425108
Владелец: ФЕДЕРАЛЬНАЯ СЛУЖБА ГОСУДАРСТВЕННОЙ РЕГИСТРАЦИИ, КАДАСТРА И КАРТОГРАФИИ
Действителен: с 27.06.2023 по 19.09.2024

полное наименование должности	инициалы, фамилия

Земельный участок
вид объекта недвижимости

Лист № 38 раздела 3.1	Всего листов раздела 3.1: 40	Всего разделов: 8	Всего листов выписки: 170

21.06.2024г. № КУВИ-001/2024-165311272	
Кадастровый номер:	16:39:161201:333

1	2	3	4	5	6	7	8
571	1.17.564	1.17.561	101°5.6`	11.9	данные отсутствуют	16:39:161201:22, 16:39:161201:33	данные отсутствуют
572	1.18.565	1.18.566	9°54.8`	11.5	данные отсутствуют	16:39:161201:22, 16:39:161201:30	данные отсутствуют
573	1.18.566	1.18.567	279°54.8`	11.5	данные отсутствуют	16:39:161201:22, 16:39:161201:30	данные отсутствуют
574	1.18.567	1.18.568	189°54.8`	11.5	данные отсутствуют	16:39:161201:22, 16:39:161201:30	данные отсутствуют
575	1.18.568	1.18.565	99°54.8`	11.5	данные отсутствуют	16:39:161201:22, 16:39:161201:30	данные отсутствуют
576	1.19.569	1.19.570	10°33.7`	3.6	данные отсутствуют	16:39:161201:22, 16:39:161201:34	данные отсутствуют
577	1.19.570	1.19.571	280°33.7`	3.6	данные отсутствуют	16:39:161201:22, 16:39:161201:34	данные отсутствуют
578	1.19.571	1.19.572	190°33.7`	3.6	данные отсутствуют	16:39:161201:22, 16:39:161201:34	данные отсутствуют
579	1.19.572	1.19.569	100°33.7`	3.6	данные отсутствуют	16:39:161201:22, 16:39:161201:34	данные отсутствуют
580	1.20.573	1.20.574	10°13.2`	3.61	данные отсутствуют	16:39:161201:22, 16:39:161201:31	данные отсутствуют
581	1.20.574	1.20.575	280°3.8`	3.61	данные отсутствуют	16:39:161201:22, 16:39:161201:31	данные отсутствуют
582	1.20.575	1.20.576	190°5.5`	3.6	данные отсутствуют	16:39:161201:22, 16:39:161201:31	данные отсутствуют
583	1.20.576	1.20.573	100°14.9`	3.6	данные отсутствуют	16:39:161201:22, 16:39:161201:31	данные отсутствуют
584	1.21.577	1.21.578	10°14.9`	3.6	данные отсутствуют	16:39:161201:22, 16:39:161201:35	данные отсутствуют
585	1.21.578	1.21.579	280°13.2`	3.61	данные отсутствуют	16:39:161201:22, 16:39:161201:35	данные отсутствуют
586	1.21.579	1.21.580	190°5.5`	3.6	данные отсутствуют	16:39:161201:22, 16:39:161201:35	данные отсутствуют

ДОКУМЕНТ ПОДПИСАН
ЭЛЕКТРОННОЙ ПОДПИСЬЮ
Сертификат: 00BB056B7401CB38D2B3576ACDC8425108
Владелец: ФЕДЕРАЛЬНАЯ СЛУЖБА ГОСУДАРСТВЕННОЙ РЕГИСТРАЦИИ, КАДАСТРА И КАРТОГРАФИИ
Действителен: с 27.06.2023 по 19.09.2024

полное наименование должности	инициалы, фамилия

Земельный участок
вид объекта недвижимости

Лист № 39 раздела 3.1	Всего листов раздела 3.1: 40	Всего разделов: 8	Всего листов выписки: 170

21.06.2024г. № КУВИ-001/2024-165311272	
Кадастровый номер:	16:39:161201:333

1	2	3	4	5	6	7	8
587	1.21.580	1.21.577	100°14.9`	3.6	данные отсутствуют	16:39:161201:22, 16:39:161201:35	данные отсутствуют
588	1.22.581	1.22.582	8°46.9`	3.6	данные отсутствуют	16:39:161201:22, 16:39:161201:32	данные отсутствуют
589	1.22.582	1.22.583	278°37.5`	3.6	данные отсутствуют	16:39:161201:22, 16:39:161201:32	данные отсутствуют
590	1.22.583	1.22.584	188°38.9`	3.59	данные отсутствуют	16:39:161201:22, 16:39:161201:32	данные отсутствуют
591	1.22.584	1.22.581	98°48.4`	3.59	данные отсутствуют	16:39:161201:22, 16:39:161201:32	данные отсутствуют
592	1.23.585	1.23.586	8°32.2`	25.53	данные отсутствуют	16:39:161201:22, 16:39:161201:110(1)	данные отсутствуют
593	1.23.586	1.23.587	280°34.5`	7.96	данные отсутствуют	16:39:161201:22, 16:39:161201:110(1)	данные отсутствуют
594	1.23.587	1.23.588	292°10.0`	21.87	данные отсутствуют	16:39:161201:22, 16:39:161201:110(1)	данные отсутствуют
595	1.23.588	1.23.589	180°0.0`	6.25	данные отсутствуют	16:39:161201:22, 16:39:161201:110(1)	данные отсутствуют
596	1.23.589	1.23.590	177°45.2`	12.76	данные отсутствуют	16:39:161201:22, 16:39:161201:110(1)	данные отсутствуют
597	1.23.590	1.23.591	128°11.9`	19.41	данные отсутствуют	16:39:161201:22, 16:39:161201:110(1)	данные отсутствуют
598	1.23.591	1.23.585	114°54.2`	9.4	данные отсутствуют	16:39:161201:22, 16:39:161201:110(1)	данные отсутствуют
599	1.24.592	1.24.593	0°0.0`	1	данные отсутствуют	16:39:161201:22, 16:39:161201:117(2)	данные отсутствуют
600	1.24.593	1.24.594	270°0.0`	1	данные отсутствуют	16:39:161201:22, 16:39:161201:117(2)	данные отсутствуют
601	1.24.594	1.24.595	180°0.0`	1	данные отсутствуют	16:39:161201:22, 16:39:161201:117(2)	данные отсутствуют
602	1.24.595	1.24.592	90°0.0`	1	данные отсутствуют	16:39:161201:22, 16:39:161201:117(2)	данные отсутствуют

ДОКУМЕНТ ПОДПИСАН
ЭЛЕКТРОННОЙ ПОДПИСЬЮ
Сертификат: 00BB056B7401CB38D2B3576ACDC8425108
Владелец: ФЕДЕРАЛЬНАЯ СЛУЖБА ГОСУДАРСТВЕННОЙ РЕГИСТРАЦИИ, КАДАСТРА И КАРТОГРАФИИ
Действителен: с 27.06.2023 по 19.09.2024

полное наименование должности	инициалы, фамилия

Земельный участок
вид объекта недвижимости

Лист № 40 раздела 3.1	Всего листов раздела 3.1: 40	Всего разделов: 8	Всего листов выписки: 170

21.06.2024г. № КУВИ-001/2024-165311272	
Кадастровый номер:	16:39:161201:333

1	2	3	4	5	6	7	8
603	1.25.596	1.25.597	12°24.2`	2.98	данные отсутствуют	16:39:161201:22, 16:39:161201:36	данные отсутствуют
604	1.25.597	1.25.598	280°3.8`	3.61	данные отсутствуют	16:39:161201:22, 16:39:161201:36	данные отсутствуют
605	1.25.598	1.25.599	190°5.5`	3.6	данные отсутствуют	16:39:161201:22, 16:39:161201:36	данные отсутствуют
606	1.25.599	1.25.596	90°0.0`	3.54	данные отсутствуют	16:39:161201:22, 16:39:161201:36	данные отсутствуют

ДОКУМЕНТ ПОДПИСАН
ЭЛЕКТРОННОЙ ПОДПИСЬЮ
Сертификат: 00BB056B7401CB38D2B3576ACDC8425108
Владелец: ФЕДЕРАЛЬНАЯ СЛУЖБА ГОСУДАРСТВЕННОЙ РЕГИСТРАЦИИ, КАДАСТРА И КАРТОГРАФИИ
Действителен: с 27.06.2023 по 19.09.2024

полное наименование должности	инициалы, фамилия

Выписка из Единого государственного реестра недвижимости об объекте недвижимости

Описание местоположения земельного участка

Земельный участок
вид объекта недвижимости

Лист № 1 раздела 3.2	Всего листов раздела 3.2: 22	Всего разделов: 8	Всего листов выписки: 170

21.06.2024г. № КУВИ-001/2024-165311272	
Кадастровый номер:	16:39:161201:333

Сведения о характерных точках границы земельного участка

Система координат МСК-16

Номер точки	Координаты, м		Описание закрепления на местности	Средняя квадратичная погрешность определения координат характерных точек границ земельного участка, м
	X	Y		
1	2	3	4	5
1	453503.12	2302427.46	-	2.5
2	453463.87	2302493.21	-	2.5
3	453447.87	2302493.71	-	2.5
4	453402.87	2302489.46	-	2.5
5	453388.87	2302488.21	-	2.5
6	453365.37	2302485.21	-	2.5
7	453299.87	2302479.96	-	2.5
8	453272.62	2302477.46	-	2.5
9	453247.87	2302476.21	-	2.5
10	453231.37	2302473.71	-	2.5
11	453220.37	2302473.71	-	2.5
12	453198.12	2302476.96	-	2.5
13	453190.12	2302476.96	-	2.5
14	453186.12	2302476.96	-	2.5
15	453173.87	2302474.96	-	2.5
16	453161.62	2302471.71	-	2.5
17	453154.62	2302469.96	-	2.5
18	453142.37	2302469.21	-	2.5
19	453132.37	2302469.21	-	2.5
20	453124.37	2302468.71	-	2.5
21	453114.87	2302465.96	-	2.5
22	453109.12	2302463.21	-	2.5

ДОКУМЕНТ ПОДПИСАН
ЭЛЕКТРОННОЙ ПОДПИСЬЮ
Сертификат: 00BB056B7401CB38D2B3576ACDC8425108
Владелец: ФЕДЕРАЛЬНАЯ СЛУЖБА ГОСУДАРСТВЕННОЙ РЕГИСТРАЦИИ, КАДАСТРА И КАРТОГРАФИИ
Действителен: с 27.06.2023 по 19.09.2024

полное наименование должности		инициалы, фамилия

Земельный участок
вид объекта недвижимости

Лист № 2 раздела 3.2	Всего листов раздела 3.2: 22	Всего разделов: 8	Всего листов выписки: 170

21.06.2024г. № КУВИ-001/2024-165311272	
Кадастровый номер:	16:39:161201:333

1	2	3	4	5
23	453100.12	2302456.71	-	2.5
24	453094.12	2302451.46	-	2.5
25	453093.12	2302450.21	-	2.5
26	453080.12	2302454.21	-	2.5
27	453078.37	2302460.46	-	2.5
28	453071.87	2302461.71	-	2.5
29	453064.87	2302461.21	-	2.5
30	453044.62	2302476.21	-	2.5
31	453054.87	2302486.46	-	2.5
32	453066.87	2302497.21	-	2.5
33	453077.12	2302506.21	-	2.5
34	453086.62	2302513.21	-	2.5
35	453090.87	2302515.71	-	2.5
36	453099.12	2302520.71	-	2.5
37	453103.62	2302523.21	-	2.5
38	453108.87	2302527.21	-	2.5
39	453113.87	2302530.96	-	2.5
40	453124.12	2302539.71	-	2.5
41	453135.37	2302549.96	-	2.5
42	453144.37	2302558.96	-	2.5
43	453151.37	2302566.46	-	2.5
44	453157.12	2302572.96	-	2.5
45	453160.12	2302578.46	-	2.5
46	453163.37	2302582.46	-	2.5
47	453169.12	2302589.46	-	2.5
48	453176.62	2302597.71	-	2.5
49	453182.37	2302602.71	-	2.5
50	453195.87	2302613.46	-	2.5
51	453223.12	2302635.71	-	2.5

ДОКУМЕНТ ПОДПИСАН
ЭЛЕКТРОННОЙ ПОДПИСЬЮ
Сертификат: 00BB056B7401CB38D2B3576ACDC8425108
Владелец: ФЕДЕРАЛЬНАЯ СЛУЖБА ГОСУДАРСТВЕННОЙ РЕГИСТРАЦИИ, КАДАСТРА И КАРТОГРАФИИ
Действителен: с 27.06.2023 по 19.09.2024

полное наименование должности		инициалы, фамилия

Земельный участок
вид объекта недвижимости

Лист № 3 раздела 3.2	Всего листов раздела 3.2: 22	Всего разделов: 8	Всего листов выписки: 170

21.06.2024г. № КУВИ-001/2024-165311272	
Кадастровый номер:	16:39:161201:333

1	2	3	4	5
52	453246.62	2302653.46	-	2.5
53	453253.62	2302658.46	-	2.5
54	453257.37	2302660.46	-	2.5
55	453263.12	2302664.22	-	2.5
56	453270.12	2302669.46	-	2.5
57	453282.12	2302678.97	-	2.5
58	453299.37	2302694.22	-	2.5
59	453311.37	2302704.97	-	2.5
60	453322.87	2302715.72	-	2.5
61	453333.62	2302725.22	-	2.5
62	453343.62	2302735.47	-	2.5
63	453351.87	2302744.22	-	2.5
64	453360.12	2302753.22	-	2.5
65	453367.87	2302761.97	-	2.5
66	453376.62	2302773.47	-	2.5
67	453381.87	2302779.97	-	2.5
68	453385.62	2302786.97	-	2.5
69	453388.87	2302793.22	-	2.5
70	453393.88	2302804.72	-	2.5
71	453397.12	2302810.97	-	2.5
72	453400.88	2302817.22	-	2.5
73	453408.38	2302828.72	-	2.5
74	453416.62	2302838.97	-	2.5
75	453424.38	2302848.47	-	2.5
76	453431.88	2302856.72	-	2.5
77	453438.88	2302862.97	-	2.5
78	453449.12	2302871.22	-	2.5
79	453454.88	2302876.47	-	2.5
80	453460.62	2302881.47	-	2.5

ДОКУМЕНТ ПОДПИСАН
ЭЛЕКТРОННОЙ ПОДПИСЬЮ
Сертификат: 00BB056B7401CB38D2B3576ACDC8425108
Владелец: ФЕДЕРАЛЬНАЯ СЛУЖБА ГОСУДАРСТВЕННОЙ РЕГИСТРАЦИИ, КАДАСТРА И КАРТОГРАФИИ
Действителен: с 27.06.2023 по 19.09.2024

полное наименование должности		инициалы, фамилия

Земельный участок
вид объекта недвижимости

Лист № 4 раздела 3.2	Всего листов раздела 3.2: 22	Всего разделов: 8	Всего листов выписки: 170

21.06.2024г. № КУВИ-001/2024-165311272	
Кадастровый номер:	16:39:161201:333

1	2	3	4	5
81	453465.12	2302885.97	-	2.5
82	453468.88	2302889.72	-	2.5
83	453471.38	2302893.47	-	2.5
84	453473.88	2302897.47	-	2.5
85	453475.12	2302900.47	-	2.5
86	453475.88	2302902.97	-	2.5
87	453475.88	2302904.97	-	2.5
88	453475.88	2302907.47	-	2.5
89	453474.62	2302909.97	-	2.5
90	453473.38	2302913.22	-	2.5
91	453471.38	2302916.47	-	2.5
92	453466.88	2302923.47	-	2.5
93	453459.88	2302932.22	-	2.5
94	453453.62	2302939.97	-	2.5
95	453449.12	2302946.22	-	2.5
96	453445.88	2302952.47	-	2.5
97	453445.38	2302955.72	-	2.5
98	453444.12	2302958.22	-	2.5
99	453443.38	2302960.97	-	2.5
100	453443.38	2302963.98	-	2.5
101	453443.38	2302967.72	-	2.5
102	453444.62	2302972.22	-	2.5
103	453446.62	2302979.22	-	2.5
104	453448.38	2302988.22	-	2.5
105	453449.88	2302994.48	-	2.5
106	453451.12	2303003.48	-	2.5
107	453452.38	2303010.98	-	2.5
108	453452.38	2303016.73	-	2.5
109	453452.38	2303021.73	-	2.5

ДОКУМЕНТ ПОДПИСАН
ЭЛЕКТРОННОЙ ПОДПИСЬЮ
Сертификат: 00BB056B7401CB38D2B3576ACDC8425108
Владелец: ФЕДЕРАЛЬНАЯ СЛУЖБА ГОСУДАРСТВЕННОЙ РЕГИСТРАЦИИ, КАДАСТРА И КАРТОГРАФИИ
Действителен: с 27.06.2023 по 19.09.2024

полное наименование должности		инициалы, фамилия

Земельный участок
вид объекта недвижимости

Лист № 5 раздела 3.2	Всего листов раздела 3.2: 22	Всего разделов: 8	Всего листов выписки: 170

21.06.2024г. № КУВИ-001/2024-165311272	
Кадастровый номер:	16:39:161201:333

1	2	3	4	5
110	453452.88	2303024.48	-	2.5
111	453454.12	2303026.23	-	2.5
112	453455.38	2303027.48	-	2.5
113	453456.88	2303028.23	-	2.5
114	453458.62	2303029.48	-	2.5
115	453463.62	2303031.23	-	2.5
116	453470.62	2303032.73	-	2.5
117	453479.62	2303033.98	-	2.5
118	453498.62	2303040.23	-	2.5
119	453527.88	2303049.73	-	2.5
120	453559.63	2303061.73	-	2.5
121	453576.88	2303068.73	-	2.5
122	453581.88	2303071.23	-	2.5
123	453591.38	2303075.73	-	2.5
124	453615.63	2303084.73	-	2.5
125	453635.13	2303092.23	-	2.5
126	453638.88	2303092.98	-	2.5
127	453644.13	2303094.23	-	2.5
128	453652.88	2303097.98	-	2.5
129	453659.38	2303101.23	-	2.5
130	453664.38	2303104.98	-	2.5
131	453668.88	2303107.48	-	2.5
132	453673.88	2303109.48	-	2.5
133	453678.38	2303110.73	-	2.5
134	453682.13	2303111.23	-	2.5
135	453686.63	2303111.98	-	2.5
136	453691.13	2303113.23	-	2.5
137	453699.88	2303117.73	-	2.5
138	453707.63	2303121.48	-	2.5

полное наименование должности		инициалы, фамилия

ДОКУМЕНТ ПОДПИСАН
ЭЛЕКТРОННОЙ ПОДПИСЬЮ
Сертификат: 00BB056B7401CB38D2B3576ACDC8425108
Владелец: ФЕДЕРАЛЬНАЯ СЛУЖБА ГОСУДАРСТВЕННОЙ РЕГИСТРАЦИИ, КАДАСТРА И КАРТОГРАФИИ
Действителен: с 27.06.2023 по 19.09.2024

Земельный участок
вид объекта недвижимости

Лист № 6 раздела 3.2	Всего листов раздела 3.2: 22	Всего разделов: 8	Всего листов выписки: 170

21.06.2024г. № КУВИ-001/2024-165311272	
Кадастровый номер:	16:39:161201:333

1	2	3	4	5
139	453715.13	2303125.98	-	2.5
140	453722.88	2303130.98	-	2.5
141	453730.38	2303136.23	-	2.5
142	453737.38	2303141.73	-	2.5
143	453744.7	2303147.16	-	2.5
144	453752.82	2303115.72	-	2.5
145	453754.31	2303114	-	2.5
146	453752.73	2303113.67	-	2.5
147	453759.74	2303083.37	-	2.5
148	453771.67	2303040.38	-	2.5
149	453783.66	2302992.59	-	2.5
150	453793.23	2302947.53	-	2.5
151	453805.35	2302900.32	-	2.5
152	453815.66	2302855.28	-	2.5
153	453820.09	2302839.41	-	2.5
154	453824.95	2302832.09	-	2.5
155	453834.31	2302780.02	-	2.5
156	453835.86	2302764.51	-	2.5
157	453845.45	2302721.56	-	2.5
158	453855.44	2302676.52	-	2.5
159	453862.56	2302654.05	-	2.5
160	453863.64	2302647.83	-	2.5
161	453868.76	2302631.45	-	2.5
162	453880.06	2302586.01	-	2.5
163	453890.7	2302540.47	-	2.5
164	453902.43	2302491.13	-	2.5
165	453913.98	2302441.25	-	2.5
166	453923.57	2302400.11	-	2.5
167	453938.29	2302344.14	-	2.5

ДОКУМЕНТ ПОДПИСАН
ЭЛЕКТРОННОЙ ПОДПИСЬЮ
Сертификат: 00BB056B7401CB38D2B3576ACDC8425108
Владелец: ФЕДЕРАЛЬНАЯ СЛУЖБА ГОСУДАРСТВЕННОЙ РЕГИСТРАЦИИ, КАДАСТРА И КАРТОГРАФИИ
Действителен: с 27.06.2023 по 19.09.2024

полное наименование должности		инициалы, фамилия

Земельный участок
вид объекта недвижимости

Лист № 7 раздела 3.2	Всего листов раздела 3.2: 22	Всего разделов: 8	Всего листов выписки: 170

21.06.2024г. № КУВИ-001/2024-165311272	
Кадастровый номер:	16:39:161201:333

1	2	3	4	5
168	453946.48	2302311.15	-	2.5
169	453955.38	2302274.25	-	2.5
170	453963.85	2302233.23	-	2.5
171	453973.64	2302189.06	-	2.5
172	453984.96	2302144.99	-	2.5
173	453994.37	2302104.7	-	2.5
174	453999.85	2302081.22	-	2.5
175	454006.36	2302058.15	-	2.5
176	454016.16	2302014.96	-	2.5
177	454016.12	2302014.95	-	2.5
178	454007.37	2302043.21	-	2.5
179	454005.62	2302049.21	-	2.5
180	454004.87	2302053.46	-	2.5
181	453998.37	2302081.46	-	2.5
182	453995.12	2302093.96	-	2.5
183	453987.62	2302108.71	-	2.5
184	453974.87	2302122.71	-	2.5
185	453978.12	2302143.71	-	2.5
186	453971.62	2302151.21	-	2.5
187	453958.37	2302164.46	-	2.5
188	453955.12	2302172.21	-	2.5
189	453960.87	2302180.96	-	2.5
190	453971.12	2302172.71	-	2.5
191	453962.12	2302222.21	-	2.5
192	453946.37	2302290.96	-	2.5
193	453942.62	2302323.96	-	2.5
194	453929.87	2302367.72	-	2.5
195	453922.87	2302396.97	-	2.5
196	453907.62	2302467.97	-	2.5

ДОКУМЕНТ ПОДПИСАН
ЭЛЕКТРОННОЙ ПОДПИСЬЮ
Сертификат: 00BB056B7401CB38D2B3576ACDC8425108
Владелец: ФЕДЕРАЛЬНАЯ СЛУЖБА ГОСУДАРСТВЕННОЙ РЕГИСТРАЦИИ, КАДАСТРА И КАРТОГРАФИИ
Действителен: с 27.06.2023 по 19.09.2024

полное наименование должности		инициалы, фамилия

Земельный участок
вид объекта недвижимости

Лист № 8 раздела 3.2	Всего листов раздела 3.2: 22	Всего разделов: 8	Всего листов выписки: 170

21.06.2024г. № КУВИ-001/2024-165311272	
Кадастровый номер:	16:39:161201:333

1	2	3	4	5
197	453893.62	2302521.97	-	2.5
198	453892.37	2302526.22	-	2.5
199	453884.12	2302559.47	-	2.5
200	453872.62	2302613.47	-	2.5
201	453865.12	2302630.72	-	2.5
202	453852.37	2302630.72	-	2.5
203	453812.37	2302601.47	-	2.5
204	453820.62	2302565.22	-	2.5
205	453832.62	2302520.22	-	2.5
206	453833.87	2302516.22	-	2.5
207	453846.62	2302467.97	-	2.5
208	453870.12	2302386.72	-	2.5
209	453888.62	2302300.96	-	2.5
210	453910.12	2302246.46	-	2.5
211	453904.37	2302246.46	-	2.5
212	453913.37	2302223.71	-	2.5
213	453913.37	2302207.21	-	2.5
214	453926.12	2302160.71	-	2.5
215	453943.87	2302095.96	-	2.5
216	453960.37	2302034.46	-	2.5
217	453971.62	2302043.21	-	2.5
218	453976.87	2302051.46	-	2.5
219	453983.87	2302057.21	-	2.5
220	453992.12	2302057.21	-	2.5
221	453998.5	2302050.06	-	2.5
222	453997.62	2302044.21	-	2.5
223	453997.12	2302041.96	-	2.5
224	453984.62	2302032.21	-	2.5
225	453985.62	2302028.71	-	2.5

ДОКУМЕНТ ПОДПИСАН
ЭЛЕКТРОННОЙ ПОДПИСЬЮ
Сертификат: 00BB056B7401CB38D2B3576ACDC8425108
Владелец: ФЕДЕРАЛЬНАЯ СЛУЖБА ГОСУДАРСТВЕННОЙ РЕГИСТРАЦИИ, КАДАСТРА И КАРТОГРАФИИ
Действителен: с 27.06.2023 по 19.09.2024

полное наименование должности		инициалы, фамилия

Земельный участок
вид объекта недвижимости

Лист № 9 раздела 3.2	Всего листов раздела 3.2: 22	Всего разделов: 8	Всего листов выписки: 170

21.06.2024г. № КУВИ-001/2024-165311272	
Кадастровый номер:	16:39:161201:333

1	2	3	4	5
226	453996.62	2302031.21	-	2.5
227	453997.87	2302026.21	-	2.5
228	454002.87	2302003.96	-	2.5
229	454006.12	2302002.71	-	2.5
230	454008.62	2302002.71	-	2.5
231	454017.41	2302008.03	-	2.5
232	454019.95	2301990.64	-	2.5
233	454022.67	2301980.35	-	2.5
234	454009.12	2301973.46	-	2.5
235	453985.62	2301949.2	-	2.5
236	453996.62	2301897.95	-	2.5
237	454011.62	2301846.45	-	2.5
238	454021.87	2301850.95	-	2.5
239	454026.87	2301868.7	-	2.5
240	454036.62	2301876.2	-	2.5
241	454040.87	2301859.2	-	2.5
242	454047.87	2301850.95	-	2.5
243	454054.27	2301849.72	-	2.5
244	454057.02	2301837.06	-	2.5
245	454069.28	2301785.36	-	2.5
246	454080.27	2301748.55	-	2.5
247	454090.36	2301698.79	-	2.5
248	454099.34	2301676.69	-	2.5
249	454107.12	2301652.66	-	2.5
250	454110.45	2301630.88	-	2.5
251	454112.9	2301621.15	-	2.5
252	454112.82	2301621.14	-	2.5
253	454106.87	2301634.2	-	2.5
254	454093.12	2301683.2	-	2.5

ДОКУМЕНТ ПОДПИСАН
ЭЛЕКТРОННОЙ ПОДПИСЬЮ
Сертификат: 00BB056B7401CB38D2B3576ACDC8425108
Владелец: ФЕДЕРАЛЬНАЯ СЛУЖБА ГОСУДАРСТВЕННОЙ РЕГИСТРАЦИИ, КАДАСТРА И КАРТОГРАФИИ
Действителен: с 27.06.2023 по 19.09.2024

полное наименование должности		инициалы, фамилия

Земельный участок
вид объекта недвижимости

Лист № 10 раздела 3.2	Всего листов раздела 3.2: 22	Всего разделов: 8	Всего листов выписки: 170

21.06.2024г. № КУВИ-001/2024-165311272	
Кадастровый номер:	16:39:161201:333

1	2	3	4	5
255	454077.12	2301731.45	-	2.5
256	454076.62	2301752.45	-	2.5
257	454070.87	2301776.45	-	2.5
258	454065.12	2301787.95	-	2.5
259	454062.62	2301789.45	-	2.5
260	454060.12	2301788.2	-	2.5
261	454040.87	2301775.45	-	2.5
262	454033.62	2301766.45	-	2.5
263	454030.87	2301757.45	-	2.5
264	454037.87	2301723.95	-	2.5
265	454047.87	2301673.7	-	2.5
266	454069.62	2301598.7	-	2.5
267	454086.12	2301586.7	-	2.5
268	454098.12	2301589.95	-	2.5
269	454104.37	2301589.95	-	2.5
270	454114.19	2301616.03	-	2.5
271	454116.77	2301605.78	-	2.5
272	454120.31	2301588.02	-	2.5
273	454126.21	2301578.3	-	2.5
274	454131.14	2301559.93	-	2.5
275	454138.53	2301540.06	-	2.5
276	454139.81	2301538.05	-	2.5
277	454077.37	2301526.7	-	2.5
278	454047.87	2301521.44	-	2.5
279	453416.87	2301407.44	-	2.5
280	453415.37	2301407.19	-	2.5
281	453414.87	2301409.19	-	2.5
282	453410.87	2301432.19	-	2.5
283	453410.12	2301436.19	-	2.5

ДОКУМЕНТ ПОДПИСАН
ЭЛЕКТРОННОЙ ПОДПИСЬЮ
Сертификат: 00BB056B7401CB38D2B3576ACDC8425108
Владелец: ФЕДЕРАЛЬНАЯ СЛУЖБА ГОСУДАРСТВЕННОЙ РЕГИСТРАЦИИ, КАДАСТРА И КАРТОГРАФИИ
Действителен: с 27.06.2023 по 19.09.2024

полное наименование должности		инициалы, фамилия

Земельный участок
вид объекта недвижимости

Лист № 11 раздела 3.2	Всего листов раздела 3.2: 22	Всего разделов: 8	Всего листов выписки: 170

21.06.2024г. № КУВИ-001/2024-165311272	
Кадастровый номер:	16:39:161201:333

1	2	3	4	5
284	453403.87	2301472.44	-	2.5
285	453403.37	2301475.94	-	2.5
286	453401.51	2301486.55	-	2.5
287	453383.12	2301591.19	-	2.5
288	453380.9	2301604.04	-	2.5
289	453371.87	2301656.19	-	2.5
290	453374.87	2301659.2	-	2.5
291	453374.87	2301662.94	-	2.5
292	453374.87	2301665.44	-	2.5
293	453374.87	2301667.94	-	2.5
294	453375.37	2301669.19	-	2.5
295	453376.62	2301670.44	-	2.5
296	453378.62	2301671.19	-	2.5
297	453379.87	2301669.94	-	2.5
298	453385.62	2301662.94	-	2.5
299	453394.62	2301652.69	-	2.5
300	453405.87	2301639.44	-	2.5
301	453419.87	2301648.94	-	2.5
302	453429.37	2301659.69	-	2.5
303	453444.12	2301645.19	-	2.5
304	453458.12	2301645.69	-	2.5
305	453467.62	2301653.94	-	2.5
306	453440.87	2301678.2	-	2.5
307	453485.87	2301715.7	-	2.5
308	453492.87	2301721.95	-	2.5
309	453483.37	2301728.95	-	2.5
310	453494.87	2301740.45	-	2.5
311	453513.87	2301739.2	-	2.5
312	453513.87	2301747.95	-	2.5

ДОКУМЕНТ ПОДПИСАН
ЭЛЕКТРОННОЙ ПОДПИСЬЮ
Сертификат: 00BB056B7401CB38D2B3576ACDC8425108
Владелец: ФЕДЕРАЛЬНАЯ СЛУЖБА ГОСУДАРСТВЕННОЙ РЕГИСТРАЦИИ, КАДАСТРА И КАРТОГРАФИИ
Действителен: с 27.06.2023 по 19.09.2024

полное наименование должности		инициалы, фамилия

Земельный участок
вид объекта недвижимости

Лист № 12 раздела 3.2	Всего листов раздела 3.2: 22	Всего разделов: 8	Всего листов выписки: 170

21.06.2024г. № КУВИ-001/2024-165311272	
Кадастровый номер:	16:39:161201:333

1	2	3	4	5
313	453510.12	2301761.2	-	2.5
314	453503.12	2301772.2	-	2.5
315	453550.62	2301781.7	-	2.5
316	453567.12	2301801.2	-	2.5
317	453590.12	2301816.45	-	2.5
318	453625.12	2301821.7	-	2.5
319	453679.12	2301879.45	-	2.5
320	453730.37	2301928.2	-	2.5
321	453755.12	2301912.45	-	2.5
322	453769.37	2301898.7	-	2.5
323	453772.62	2301895.45	-	2.5
324	453797.62	2301871.2	-	2.5
325	453803.37	2301876.2	-	2.5
326	453797.62	2301900.95	-	2.5
327	453796.12	2301902.45	-	2.5
328	453792.62	2301905.7	-	2.5
329	453775.62	2301919.95	-	2.5
330	453753.87	2301948.7	-	2.5
331	453778.62	2301974.7	-	2.5
332	453724.12	2302055.96	-	2.5
333	453657.37	2302172.71	-	2.5
334	453604.62	2302259.21	-	2.5
335	453538.22	2302369.27	-	2.5
336	453557.14	2302372.2	-	2.5
337	453569.87	2302351.21	-	2.5
338	453615.62	2302272.46	-	2.5
339	453648.62	2302269.96	-	2.5
340	453667.62	2302257.21	-	2.5
341	453685.87	2302255.46	-	2.5

полное наименование должности		инициалы, фамилия

ДОКУМЕНТ ПОДПИСАН
ЭЛЕКТРОННОЙ ПОДПИСЬЮ
Сертификат: 00BB056B7401CB38D2B3576ACDC8425108
Владелец: ФЕДЕРАЛЬНАЯ СЛУЖБА ГОСУДАРСТВЕННОЙ РЕГИСТРАЦИИ, КАДАСТРА И КАРТОГРАФИИ
Действителен: с 27.06.2023 по 19.09.2024

Земельный участок
вид объекта недвижимости

Лист № 13 раздела 3.2	Всего листов раздела 3.2: 22	Всего разделов: 8	Всего листов выписки: 170

21.06.2024г. № КУВИ-001/2024-165311272	
Кадастровый номер:	16:39:161201:333

1	2	3	4	5
342	453662.37	2302243.21	-	2.5
343	453645.37	2302224.96	-	2.5
344	453656.87	2302203.21	-	2.5
345	453686.62	2302157.46	-	2.5
346	453722.12	2302097.96	-	2.5
347	453750.12	2302048.96	-	2.5
348	453778.12	2302005.2	-	2.5
349	453788.12	2301994.46	-	2.5
350	453799.62	2301990.46	-	2.5
351	453831.37	2301956.95	-	2.5
352	453858.62	2301937.45	-	2.5
353	453889.62	2301961.46	-	2.5
354	453939.12	2302005.21	-	2.5
355	453943.37	2302009.21	-	2.5
356	453942.62	2302013.96	-	2.5
357	453938.62	2302032.46	-	2.5
358	453928.62	2302079.46	-	2.5
359	453905.62	2302156.96	-	2.5
360	453894.37	2302218.46	-	2.5
361	453875.12	2302282.71	-	2.5
362	453864.37	2302345.46	-	2.5
363	453835.12	2302452.22	-	2.5
364	453817.87	2302516.22	-	2.5
365	453816.87	2302520.22	-	2.5
366	453815.62	2302525.97	-	2.5
367	453802.87	2302566.47	-	2.5
368	453793.37	2302591.22	-	2.5
369	453742.62	2302559.47	-	2.5
370	453656.12	2302507.47	-	2.5

ДОКУМЕНТ ПОДПИСАН
ЭЛЕКТРОННОЙ ПОДПИСЬЮ
Сертификат: 00BB056B7401CB38D2B3576ACDC8425108
Владелец: ФЕДЕРАЛЬНАЯ СЛУЖБА ГОСУДАРСТВЕННОЙ РЕГИСТРАЦИИ, КАДАСТРА И КАРТОГРАФИИ
Действителен: с 27.06.2023 по 19.09.2024

полное наименование должности		инициалы, фамилия

Земельный участок
вид объекта недвижимости

Лист № 14 раздела 3.2	Всего листов раздела 3.2: 22	Всего разделов: 8	Всего листов выписки: 170

21.06.2024г. № КУВИ-001/2024-165311272	
Кадастровый номер:	16:39:161201:333

1	2	3	4	5
371	453588.12	2302491.46	-	2.5
372	453574.12	2302474.46	-	2.5
373	453553.37	2302458.46	-	2.5
374	453531.62	2302452.96	-	2.5
375	453525.87	2302461.71	-	2.5
376	453539.37	2302467.46	-	2.5
377	453561.62	2302482.72	-	2.5
378	453530.37	2302487.22	-	2.5
379	453500.62	2302489.71	-	2.5
380	453485.37	2302487.21	-	2.5
381	453488.62	2302476.21	-	2.5
382	453505.12	2302448.46	-	2.5
383	453520.87	2302422.46	-	2.5
384	453531.62	2302428.71	-	2.5
385	453546.37	2302429.96	-	2.5
386	453543.79	2302422.92	-	2.5
387	453507.42	2302420.34	-	2.5
1	453503.12	2302427.46	-	2.5
1	453751.85	2302954.46	-	2.5
2	453777.64	2302875.74	-	2.5
3	453799.78	2302804.28	-	2.5
4	453824.34	2302728.97	-	2.5
5	453852.86	2302632.78	-	2.5
6	453866.29	2302632.65	-	2.5
7	453865.66	2302634.66	-	2.5
8	453861.69	2302647.36	-	2.5
9	453860.61	2302653.57	-	2.5
10	453853.51	2302676	-	2.5
11	453843.5	2302721.12	-	2.5

полное наименование должности		инициалы, фамилия

ДОКУМЕНТ ПОДПИСАН
ЭЛЕКТРОННОЙ ПОДПИСЬЮ
Сертификат: 00BB056B7401CB38D2B3576ACDC8425108
Владелец: ФЕДЕРАЛЬНАЯ СЛУЖБА ГОСУДАРСТВЕННОЙ РЕГИСТРАЦИИ, КАДАСТРА И КАРТОГРАФИИ
Действителен: с 27.06.2023 по 19.09.2024

Земельный участок
вид объекта недвижимости

Лист № 15 раздела 3.2	Всего листов раздела 3.2: 22	Всего разделов: 8	Всего листов выписки: 170

21.06.2024г. № КУВИ-001/2024-165311272	
Кадастровый номер:	16:39:161201:333

1	2	3	4	5
12	453833.88	2302764.19	-	2.5
13	453832.33	2302779.74	-	2.5
14	453823.05	2302831.33	-	2.5
15	453818.25	2302838.57	-	2.5
16	453813.72	2302854.79	-	2.5
17	453803.41	2302899.85	-	2.5
18	453791.28	2302947.07	-	2.5
19	453781.71	2302992.14	-	2.5
20	453769.74	2303039.87	-	2.5
21	453757.8	2303082.88	-	2.5
22	453751	2303112.26	-	2.5
23	453751.19	2303114.38	-	2.5
24	453743.58	2303143.82	-	2.5
25	453727.43	2303131.76	-	2.5
26	453709.62	2303120.06	-	2.5
27	453697.82	2303114.09	-	2.5
28	453725.21	2303029.64	-	2.5
1	453751.85	2302954.46	-	2.5
1	453799.56	2302576.45	-	2.5
2	453800.56	2302576.45	-	2.5
3	453800.56	2302577.45	-	2.5
4	453799.56	2302577.45	-	2.5
1	453799.56	2302576.45	-	2.5
1	453796.43	2302595.49	-	2.5
2	453797.43	2302595.49	-	2.5
3	453797.43	2302596.49	-	2.5
4	453796.43	2302596.49	-	2.5
1	453796.43	2302595.49	-	2.5
1	453810.37	2302597.17	-	2.5

ДОКУМЕНТ ПОДПИСАН
ЭЛЕКТРОННОЙ ПОДПИСЬЮ
Сертификат: 00BB056B7401CB38D2B3576ACDC8425108
Владелец: ФЕДЕРАЛЬНАЯ СЛУЖБА ГОСУДАРСТВЕННОЙ РЕГИСТРАЦИИ, КАДАСТРА И КАРТОГРАФИИ
Действителен: с 27.06.2023 по 19.09.2024

полное наименование должности		инициалы, фамилия

Земельный участок
вид объекта недвижимости

Лист № 16 раздела 3.2	Всего листов раздела 3.2: 22	Всего разделов: 8	Всего листов выписки: 170

21.06.2024г. № КУВИ-001/2024-165311272	
Кадастровый номер:	16:39:161201:333

1	2	3	4	5
2	453811.37	2302597.17	-	2.5
3	453811.37	2302598.17	-	2.5
4	453810.37	2302598.17	-	2.5
1	453810.37	2302597.17	-	2.5
1	453790.09	2302651.42	-	2.5
2	453791.09	2302651.42	-	2.5
3	453791.09	2302652.42	-	2.5
4	453790.09	2302652.42	-	2.5
1	453790.09	2302651.42	-	2.5
1	453783.48	2302669.65	-	2.5
2	453784.48	2302669.65	-	2.5
3	453784.48	2302670.65	-	2.5
4	453783.48	2302670.65	-	2.5
1	453783.48	2302669.65	-	2.5
1	453655.59	2302816.26	-	2.5
2	453659.49	2302806.74	-	2.5
3	453669.14	2302810.73	-	2.5
4	453665.17	2302820.37	-	2.5
1	453655.59	2302816.26	-	2.5
1	453474.02	2302722.3	-	2.5
2	453476.94	2302716.45	-	2.5
3	453482.81	2302719.42	-	2.5
4	453479.82	2302725.28	-	2.5
1	453474.02	2302722.3	-	2.5
1	453293.49	2302631.54	-	2.5
2	453296.51	2302625.69	-	2.5
3	453302.36	2302628.7	-	2.5
4	453299.29	2302634.45	-	2.5
1	453293.49	2302631.54	-	2.5

ДОКУМЕНТ ПОДПИСАН
ЭЛЕКТРОННОЙ ПОДПИСЬЮ
Сертификат: 00BB056B7401CB38D2B3576ACDC8425108
Владелец: ФЕДЕРАЛЬНАЯ СЛУЖБА ГОСУДАРСТВЕННОЙ РЕГИСТРАЦИИ, КАДАСТРА И КАРТОГРАФИИ
Действителен: с 27.06.2023 по 19.09.2024

полное наименование должности		инициалы, фамилия

Земельный участок
вид объекта недвижимости

Лист № 17 раздела 3.2	Всего листов раздела 3.2: 22	Всего разделов: 8	Всего листов выписки: 170

21.06.2024г. № КУВИ-001/2024-165311272	
Кадастровый номер:	16:39:161201:333

1	2	3	4	5
1	453975.87	2301938.8	-	2.5
2	453975.87	2301937.8	-	2.5
3	453976.87	2301937.8	-	2.5
4	453976.87	2301938.8	-	2.5
1	453975.87	2301938.8	-	2.5
1	453966.36	2301938.23	-	2.5
2	453966.36	2301937.23	-	2.5
3	453967.36	2301937.23	-	2.5
4	453967.36	2301938.23	-	2.5
1	453966.36	2301938.23	-	2.5
1	453978.78	2301917.98	-	2.5
2	453978.78	2301916.98	-	2.5
3	453979.78	2301916.98	-	2.5
4	453979.78	2301917.98	-	2.5
1	453978.78	2301917.98	-	2.5
1	453969.01	2301916.23	-	2.5
2	453970.01	2301916.23	-	2.5
3	453970.01	2301917.23	-	2.5
4	453969.01	2301917.23	-	2.5
1	453969.01	2301916.23	-	2.5
1	453903.12	2301862.2	-	2.5
2	453879.62	2301856.45	-	2.5
3	453881.62	2301854.7	-	2.5
4	453887.87	2301853.45	-	2.5
5	453885.37	2301836.95	-	2.5
6	453886.12	2301827.95	-	2.5
7	453894.37	2301815.2	-	2.5
8	453903.87	2301796.2	-	2.5
9	453915.87	2301782.2	-	2.5

ДОКУМЕНТ ПОДПИСАН
ЭЛЕКТРОННОЙ ПОДПИСЬЮ
Сертификат: 00BB056B7401CB38D2B3576ACDC8425108
Владелец: ФЕДЕРАЛЬНАЯ СЛУЖБА ГОСУДАРСТВЕННОЙ РЕГИСТРАЦИИ, КАДАСТРА И КАРТОГРАФИИ
Действителен: с 27.06.2023 по 19.09.2024

полное наименование должности		инициалы, фамилия

Земельный участок
вид объекта недвижимости

Лист № 18 раздела 3.2	Всего листов раздела 3.2: 22	Всего разделов: 8	Всего листов выписки: 170

21.06.2024г. № КУВИ-001/2024-165311272	
Кадастровый номер:	16:39:161201:333

1	2	3	4	5
10	453927.87	2301771.45	-	2.5
11	453931.12	2301768.95	-	2.5
12	453955.87	2301779.2	-	2.5
13	453966.12	2301800.7	-	2.5
14	453983.12	2301813.45	-	2.5
15	453986.87	2301829.2	-	2.5
16	453983.12	2301848.95	-	2.5
17	453982.62	2301866.2	-	2.5
18	453978.12	2301869.2	-	2.5
19	453974.87	2301892.2	-	2.5
20	453969.12	2301915.7	-	2.5
21	453959.12	2301918.7	-	2.5
22	453949.62	2301913.7	-	2.5
23	453940.62	2301902.2	-	2.5
24	453929.12	2301898.45	-	2.5
25	453925.37	2301892.7	-	2.5
26	453923.37	2301882.7	-	2.5
27	453909.62	2301871.7	-	2.5
1	453903.12	2301862.2	-	2.5
1	453839.12	2301673.7	-	2.5
2	453912.12	2301742.2	-	2.5
3	453911.37	2301758.2	-	2.5
4	453889.12	2301787.45	-	2.5
5	453858.12	2301837.45	-	2.5
6	453854.87	2301834.45	-	2.5
7	453854.87	2301810.2	-	2.5
8	453843.37	2301799.95	-	2.5
9	453837.12	2301791.2	-	2.5
10	453833.37	2301798.7	-	2.5

полное наименование должности		инициалы, фамилия

ДОКУМЕНТ ПОДПИСАН
ЭЛЕКТРОННОЙ ПОДПИСЬЮ
Сертификат: 00BB056B7401CB38D2B3576ACDC8425108
Владелец: ФЕДЕРАЛЬНАЯ СЛУЖБА ГОСУДАРСТВЕННОЙ РЕГИСТРАЦИИ, КАДАСТРА И КАРТОГРАФИИ
Действителен: с 27.06.2023 по 19.09.2024

Земельный участок
вид объекта недвижимости

Лист № 19 раздела 3.2	Всего листов раздела 3.2: 22	Всего разделов: 8	Всего листов выписки: 170

21.06.2024г. № КУВИ-001/2024-165311272	
Кадастровый номер:	16:39:161201:333

1	2	3	4	5
11	453845.37	2301810.95	-	2.5
12	453840.87	2301816.45	-	2.5
13	453827.62	2301820.45	-	2.5
14	453816.87	2301846.45	-	2.5
15	453807.37	2301845.7	-	2.5
16	453793.87	2301864.2	-	2.5
17	453776.87	2301859.7	-	2.5
18	453772.87	2301845.2	-	2.5
19	453767.87	2301847.7	-	2.5
20	453723.87	2301885.95	-	2.5
21	453722.62	2301885.7	-	2.5
22	453714.12	2301882.45	-	2.5
23	453697.87	2301871.95	-	2.5
24	453689.37	2301866.45	-	2.5
25	453688.87	2301865.45	-	2.5
26	453686.12	2301861.95	-	2.5
27	453682.87	2301857.95	-	2.5
28	453675.62	2301853.45	-	2.5
29	453674.12	2301852.45	-	2.5
30	453673.37	2301851.2	-	2.5
31	453679.62	2301829.95	-	2.5
32	453697.37	2301815.2	-	2.5
33	453712.62	2301800.7	-	2.5
34	453699.37	2301794.45	-	2.5
35	453689.87	2301789.95	-	2.5
36	453685.37	2301779.7	-	2.5
37	453680.87	2301778.45	-	2.5
38	453668.87	2301764.45	-	2.5
39	453660.62	2301758.2	-	2.5

полное наименование должности		инициалы, фамилия

ДОКУМЕНТ ПОДПИСАН
ЭЛЕКТРОННОЙ ПОДПИСЬЮ
Сертификат: 00BB056B7401CB38D2B3576ACDC8425108
Владелец: ФЕДЕРАЛЬНАЯ СЛУЖБА ГОСУДАРСТВЕННОЙ РЕГИСТРАЦИИ, КАДАСТРА И КАРТОГРАФИИ
Действителен: с 27.06.2023 по 19.09.2024

Земельный участок
вид объекта недвижимости

Лист № 20 раздела 3.2	Всего листов раздела 3.2: 22	Всего разделов: 8	Всего листов выписки: 170

21.06.2024г. № КУВИ-001/2024-165311272	
Кадастровый номер:	16:39:161201:333

1	2	3	4	5
40	453648.62	2301766.45	-	2.5
41	453611.12	2301744.2	-	2.5
42	453572.37	2301714.2	-	2.5
43	453560.87	2301702.2	-	2.5
44	453547.62	2301686.95	-	2.5
45	453540.62	2301694.7	-	2.5
46	453525.87	2301685.2	-	2.5
47	453521.62	2301691.45	-	2.5
48	453517.12	2301689.45	-	2.5
49	453514.12	2301682.94	-	2.5
50	453513.37	2301681.2	-	2.5
51	453512.62	2301679.2	-	2.5
52	453511.37	2301676.2	-	2.5
53	453521.62	2301660.94	-	2.5
54	453513.87	2301642.44	-	2.5
55	453490.37	2301622.94	-	2.5
56	453473.87	2301645.19	-	2.5
57	453456.87	2301629.94	-	2.5
58	453465.62	2301595.69	-	2.5
59	453451.83	2301581.98	-	2.5
60	453425.12	2301555.44	-	2.5
61	453408.37	2301535.94	-	2.5
62	453412.37	2301485.69	-	2.5
63	453416.62	2301483.69	-	2.5
64	453538.12	2301498.44	-	2.5
65	453731.12	2301535.19	-	2.5
66	453854.87	2301558.69	-	2.5
67	453833.87	2301581.7	-	2.5
68	453817.07	2301595.03	-	2.5

ДОКУМЕНТ ПОДПИСАН
ЭЛЕКТРОННОЙ ПОДПИСЬЮ
Сертификат: 00BB056B7401CB38D2B3576ACDC8425108
Владелец: ФЕДЕРАЛЬНАЯ СЛУЖБА ГОСУДАРСТВЕННОЙ РЕГИСТРАЦИИ, КАДАСТРА И КАРТОГРАФИИ
Действителен: с 27.06.2023 по 19.09.2024

полное наименование должности		инициалы, фамилия

Земельный участок
вид объекта недвижимости

Лист № 21 раздела 3.2	Всего листов раздела 3.2: 22	Всего разделов: 8	Всего листов выписки: 170

21.06.2024г. № КУВИ-001/2024-165311272	
Кадастровый номер:	16:39:161201:333

1	2	3	4	5
69	453793.87	2301613.44	-	2.5
70	453797.62	2301628.7	-	2.5
1	453839.12	2301673.7	-	2.5
1	453448.9	2301468.04	-	2.5
2	453451.19	2301456.36	-	2.5
3	453462.87	2301458.66	-	2.5
4	453460.58	2301470.33	-	2.5
1	453448.9	2301468.04	-	2.5
1	453554.16	2301461.25	-	2.5
2	453556.14	2301449.92	-	2.5
3	453567.47	2301451.9	-	2.5
4	453565.49	2301463.23	-	2.5
1	453554.16	2301461.25	-	2.5
1	453704.84	2301507.77	-	2.5
2	453705.5	2301504.23	-	2.5
3	453709.04	2301504.89	-	2.5
4	453708.38	2301508.43	-	2.5
1	453704.84	2301507.77	-	2.5
1	453824.83	2301506.11	-	2.5
2	453825.47	2301502.57	-	2.5
3	453829.01	2301503.2	-	2.5
4	453828.38	2301506.75	-	2.5
1	453824.83	2301506.11	-	2.5
1	453970.36	2301557.35	-	2.5
2	453971	2301553.81	-	2.5
3	453974.54	2301554.44	-	2.5
4	453973.9	2301557.99	-	2.5
1	453970.36	2301557.35	-	2.5
1	454026.48	2301542.12	-	2.5

ДОКУМЕНТ ПОДПИСАН
ЭЛЕКТРОННОЙ ПОДПИСЬЮ
Сертификат: 00BB056B7401CB38D2B3576ACDC8425108
Владелец: ФЕДЕРАЛЬНАЯ СЛУЖБА ГОСУДАРСТВЕННОЙ РЕГИСТРАЦИИ, КАДАСТРА И КАРТОГРАФИИ
Действителен: с 27.06.2023 по 19.09.2024

полное наименование должности		инициалы, фамилия

Земельный участок
вид объекта недвижимости

Лист № 22 раздела 3.2	Всего листов раздела 3.2: 22	Всего разделов: 8	Всего листов выписки: 170

21.06.2024г. № КУВИ-001/2024-165311272	
Кадастровый номер:	16:39:161201:333

1	2	3	4	5
2	454027.03	2301538.57	-	2.5
3	454030.58	2301539.11	-	2.5
4	454030.04	2301542.67	-	2.5
1	454026.48	2301542.12	-	2.5
1	454015.41	2301614.23	-	2.5
2	454019.37	2301605.7	-	2.5
3	454031.37	2301590.45	-	2.5
4	454044.12	2301589.95	-	2.5
5	454050.37	2301589.95	-	2.5
6	454042.12	2301610.2	-	2.5
7	454040.66	2301618.02	-	2.5
1	454015.41	2301614.23	-	2.5
1	454067.69	2301584.98	-	2.5
2	454067.69	2301583.98	-	2.5
3	454068.69	2301583.98	-	2.5
4	454068.69	2301584.98	-	2.5
1	454067.69	2301584.98	-	2.5
1	454092.92	2301579.18	-	2.5
2	454092.92	2301575.64	-	2.5
3	454096.46	2301576.27	-	2.5
4	454095.83	2301579.82	-	2.5
1	454092.92	2301579.18	-	2.5

ДОКУМЕНТ ПОДПИСАН
ЭЛЕКТРОННОЙ ПОДПИСЬЮ
Сертификат: 00BB056B7401CB38D2B3576ACDC8425108
Владелец: ФЕДЕРАЛЬНАЯ СЛУЖБА ГОСУДАРСТВЕННОЙ РЕГИСТРАЦИИ, КАДАСТРА И КАРТОГРАФИИ
Действителен: с 27.06.2023 по 19.09.2024

полное наименование должности		инициалы, фамилия

Выписка из Единого государственного реестра недвижимости об объекте недвижимости

Сведения о частях земельного участка

Земельный участок
вид объекта недвижимости

Лист № 1 раздела 4	Всего листов раздела 4: 13	Всего разделов: 8	Всего листов выписки: 170

21.06.2024г. № КУВИ-001/2024-165311272	
Кадастровый номер:	16:39:161201:333

План (чертеж, схема) части земельного участка	Учетный номер части: 16:39:161201:333/1

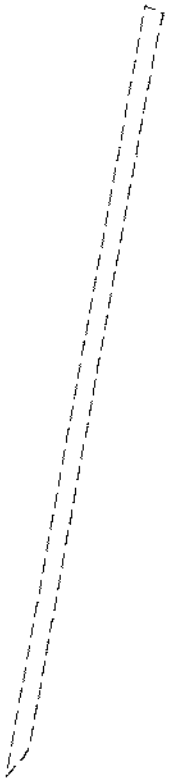

Масштаб 1:7000	Условные обозначения:		

ДОКУМЕНТ ПОДПИСАН
ЭЛЕКТРОННОЙ ПОДПИСЬЮ
Сертификат: 00BB056B7401CB38D2B3576ACDC8425108
Владелец: ФЕДЕРАЛЬНАЯ СЛУЖБА ГОСУДАРСТВЕННОЙ РЕГИСТРАЦИИ, КАДАСТРА И КАРТОГРАФИИ
Действителен: с 27.06.2023 по 19.09.2024

полное наименование должности		инициалы, фамилия

Земельный участок
вид объекта недвижимости

Лист № 2 раздела 4	Всего листов раздела 4: 13	Всего разделов: 8	Всего листов выписки: 170

21.06.2024г. № КУВИ-001/2024-165311272	
Кадастровый номер:	16:39:161201:333

План (чертеж, схема) части земельного участка	Учетный номер части: 16:39:161201:333/3

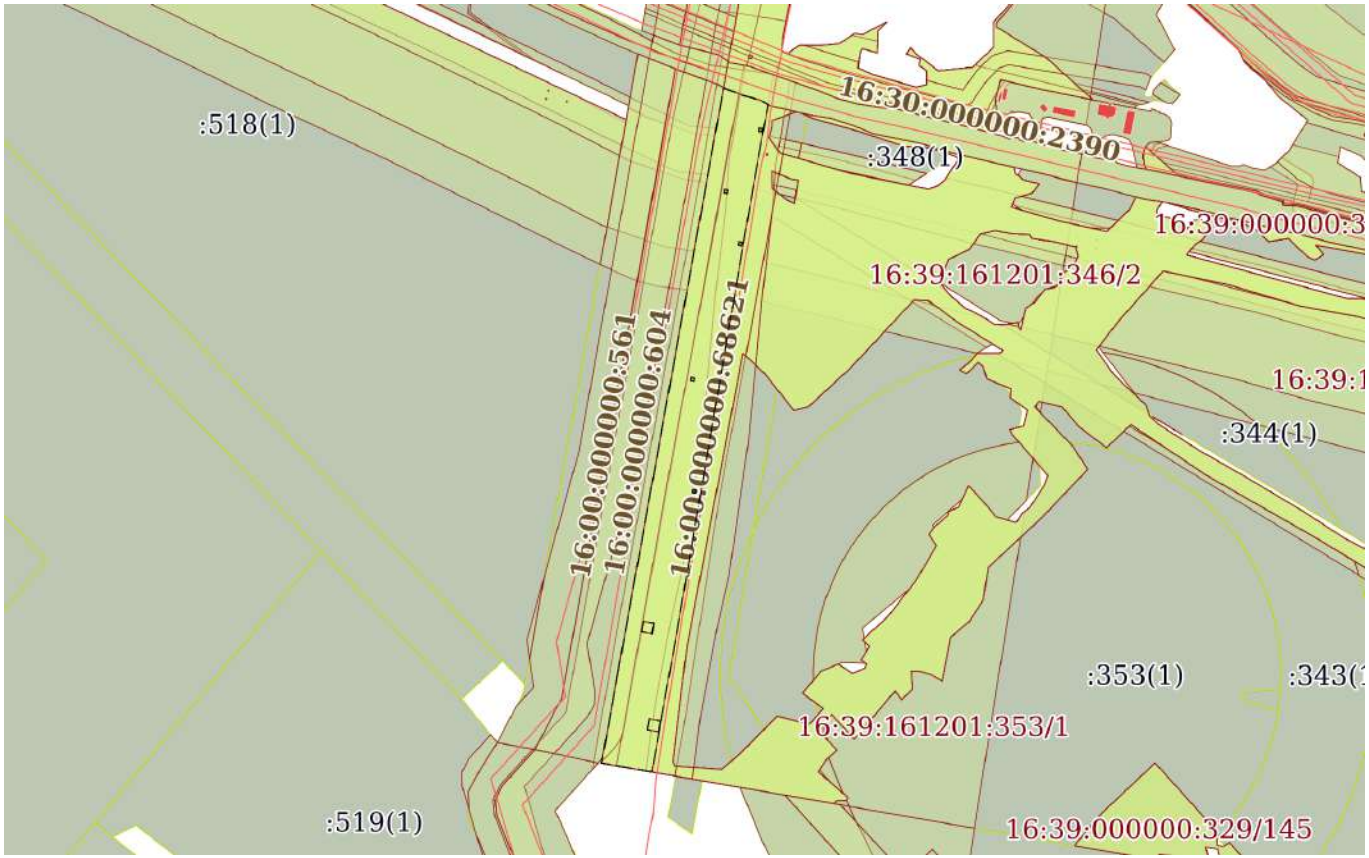

Масштаб 1:8000	Условные обозначения:		

ДОКУМЕНТ ПОДПИСАН
ЭЛЕКТРОННОЙ ПОДПИСЬЮ
Сертификат: 00BB056B7401CB38D2B3576ACDC8425108
Владелец: ФЕДЕРАЛЬНАЯ СЛУЖБА ГОСУДАРСТВЕННОЙ РЕГИСТРАЦИИ, КАДАСТРА И КАРТОГРАФИИ
Действителен: с 27.06.2023 по 19.09.2024

полное наименование должности		инициалы, фамилия

Земельный участок
вид объекта недвижимости

Лист № 3 раздела 4	Всего листов раздела 4: 13	Всего разделов: 8	Всего листов выписки: 170

21.06.2024г. № КУВИ-001/2024-165311272	
Кадастровый номер:	16:39:161201:333

План (чертеж, схема) части земельного участка	Учетный номер части: 16:39:161201:333/4

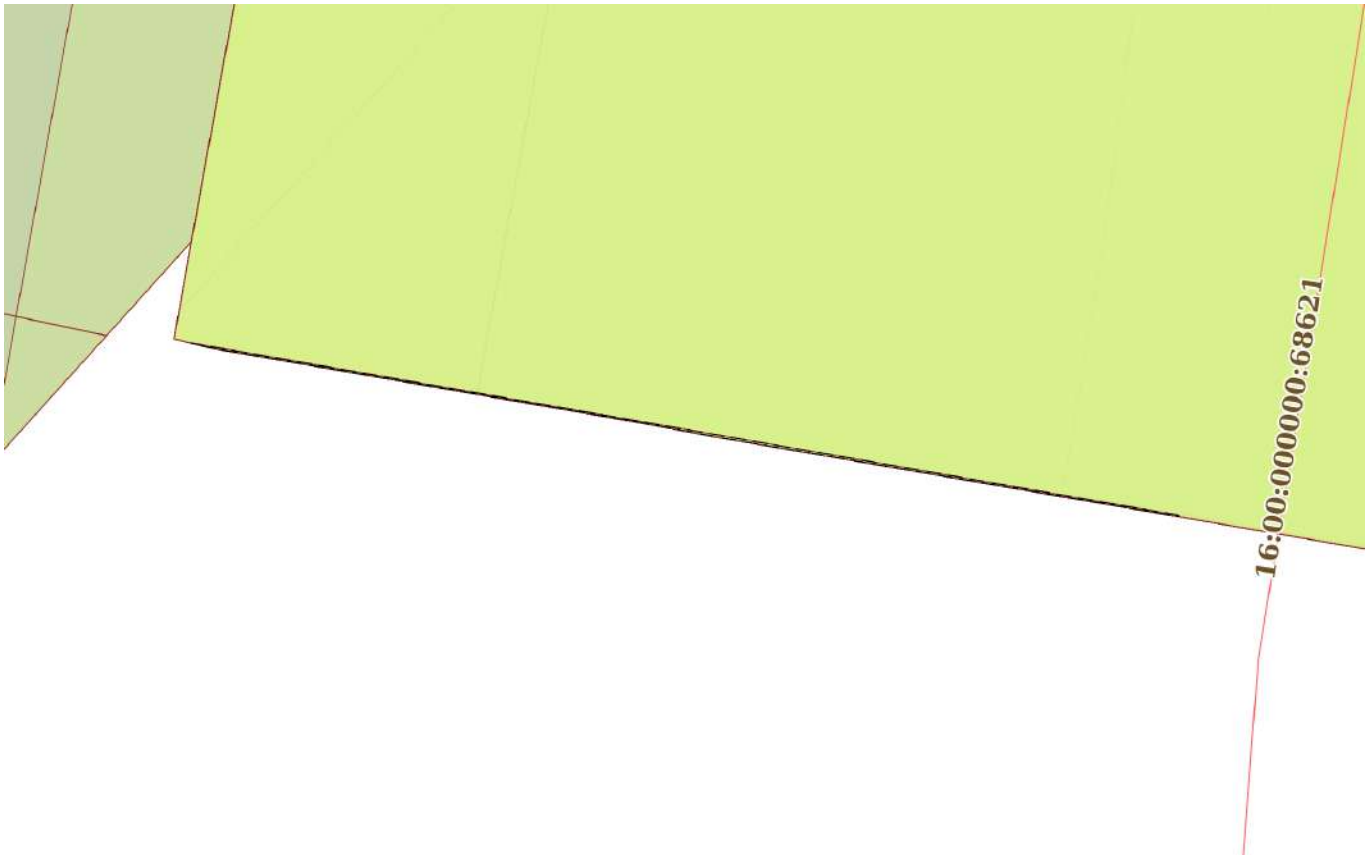

Масштаб 1:400	Условные обозначения:		

ДОКУМЕНТ ПОДПИСАН
ЭЛЕКТРОННОЙ ПОДПИСЬЮ
Сертификат: 00BB056B7401CB38D2B3576ACDC8425108
Владелец: ФЕДЕРАЛЬНАЯ СЛУЖБА ГОСУДАРСТВЕННОЙ РЕГИСТРАЦИИ, КАДАСТРА И КАРТОГРАФИИ
Действителен: с 27.06.2023 по 19.09.2024

полное наименование должности		инициалы, фамилия

Земельный участок
вид объекта недвижимости

Лист № 4 раздела 4	Всего листов раздела 4: 13	Всего разделов: 8	Всего листов выписки: 170

21.06.2024г. № КУВИ-001/2024-165311272	
Кадастровый номер:	16:39:161201:333

План (чертеж, схема) части земельного участка	Учетный номер части: 16:39:161201:333/5

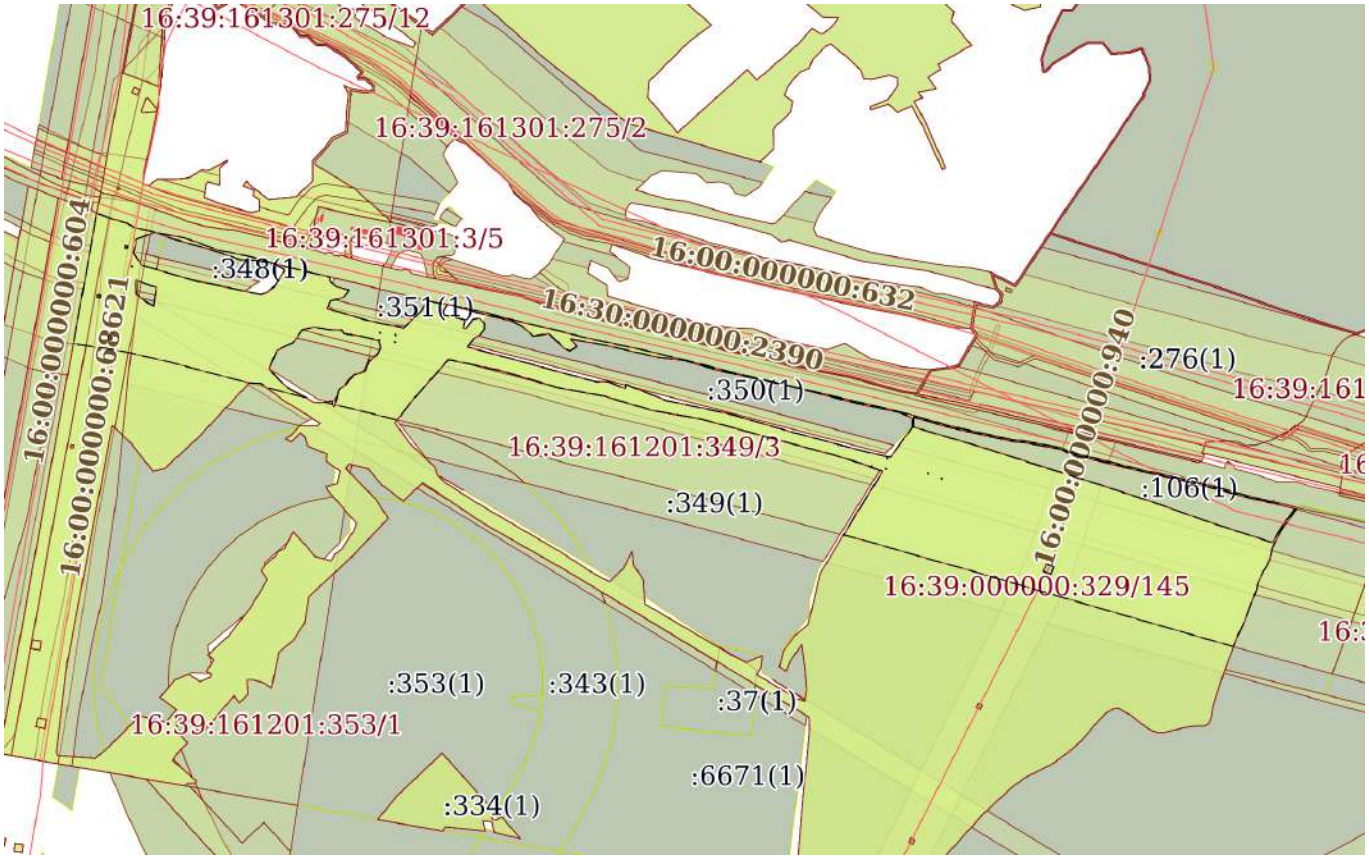

Масштаб 1:10000	Условные обозначения:		

ДОКУМЕНТ ПОДПИСАН
ЭЛЕКТРОННОЙ ПОДПИСЬЮ
Сертификат: 00BB056B7401CB38D2B3576ACDC8425108
Владелец: ФЕДЕРАЛЬНАЯ СЛУЖБА ГОСУДАРСТВЕННОЙ РЕГИСТРАЦИИ, КАДАСТРА И КАРТОГРАФИИ
Действителен: с 27.06.2023 по 19.09.2024

полное наименование должности		инициалы, фамилия

Земельный участок
вид объекта недвижимости

Лист № 5 раздела 4	Всего листов раздела 4: 13	Всего разделов: 8	Всего листов выписки: 170

21.06.2024г. № КУВИ-001/2024-165311272	
Кадастровый номер:	16:39:161201:333

План (чертеж, схема) части земельного участка	Учетный номер части: 16:39:161201:333/6

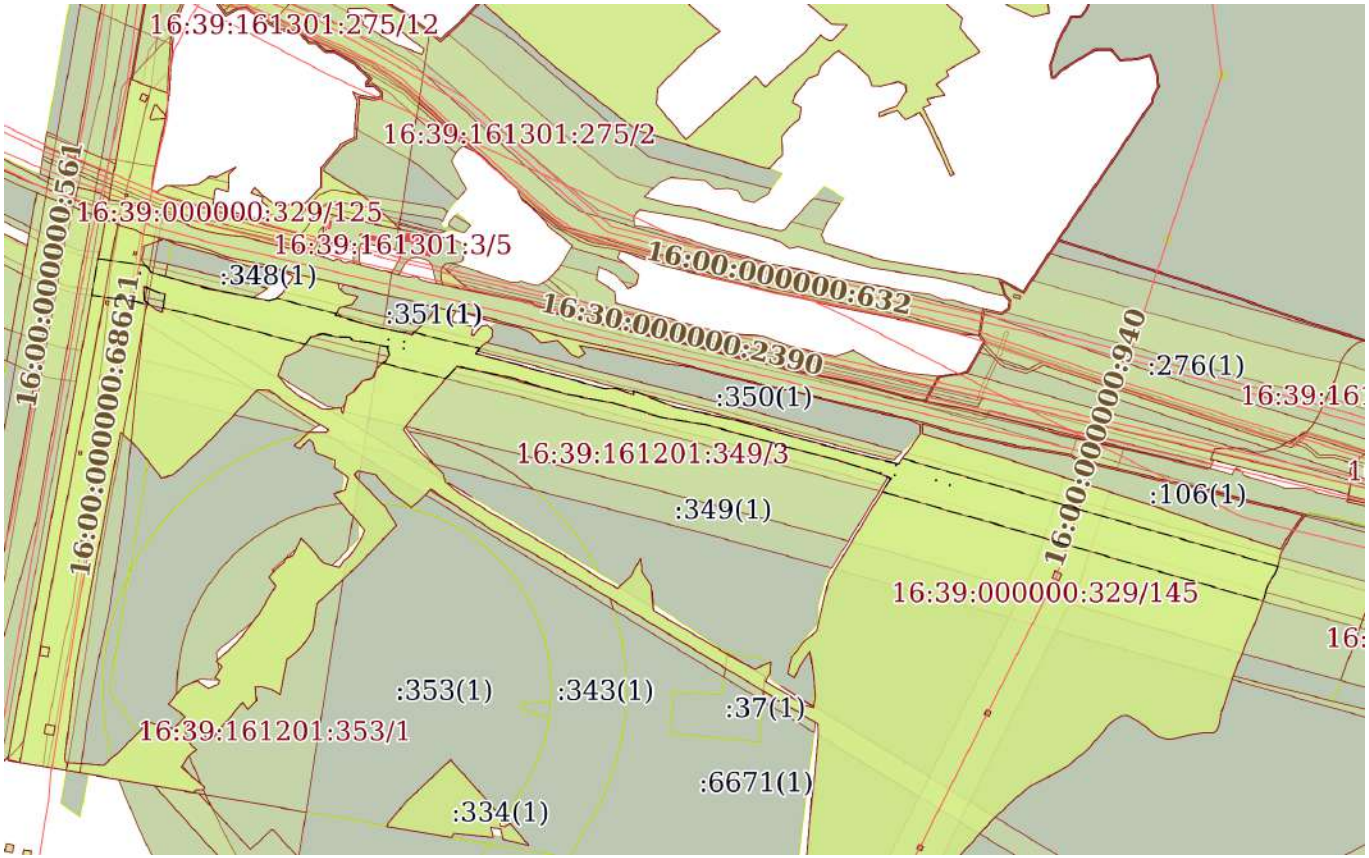

Масштаб 1:10000	Условные обозначения:		

ДОКУМЕНТ ПОДПИСАН
ЭЛЕКТРОННОЙ ПОДПИСЬЮ
Сертификат: 00BB056B7401CB38D2B3576ACDC8425108
Владелец: ФЕДЕРАЛЬНАЯ СЛУЖБА ГОСУДАРСТВЕННОЙ РЕГИСТРАЦИИ, КАДАСТРА И КАРТОГРАФИИ
Действителен: с 27.06.2023 по 19.09.2024

полное наименование должности		инициалы, фамилия

Земельный участок
вид объекта недвижимости

Лист № 6 раздела 4	Всего листов раздела 4: 13	Всего разделов: 8	Всего листов выписки: 170

21.06.2024г. № КУВИ-001/2024-165311272	
Кадастровый номер:	16:39:161201:333

План (чертеж, схема) части земельного участка	Учетный номер части: 16:39:161201:333/7

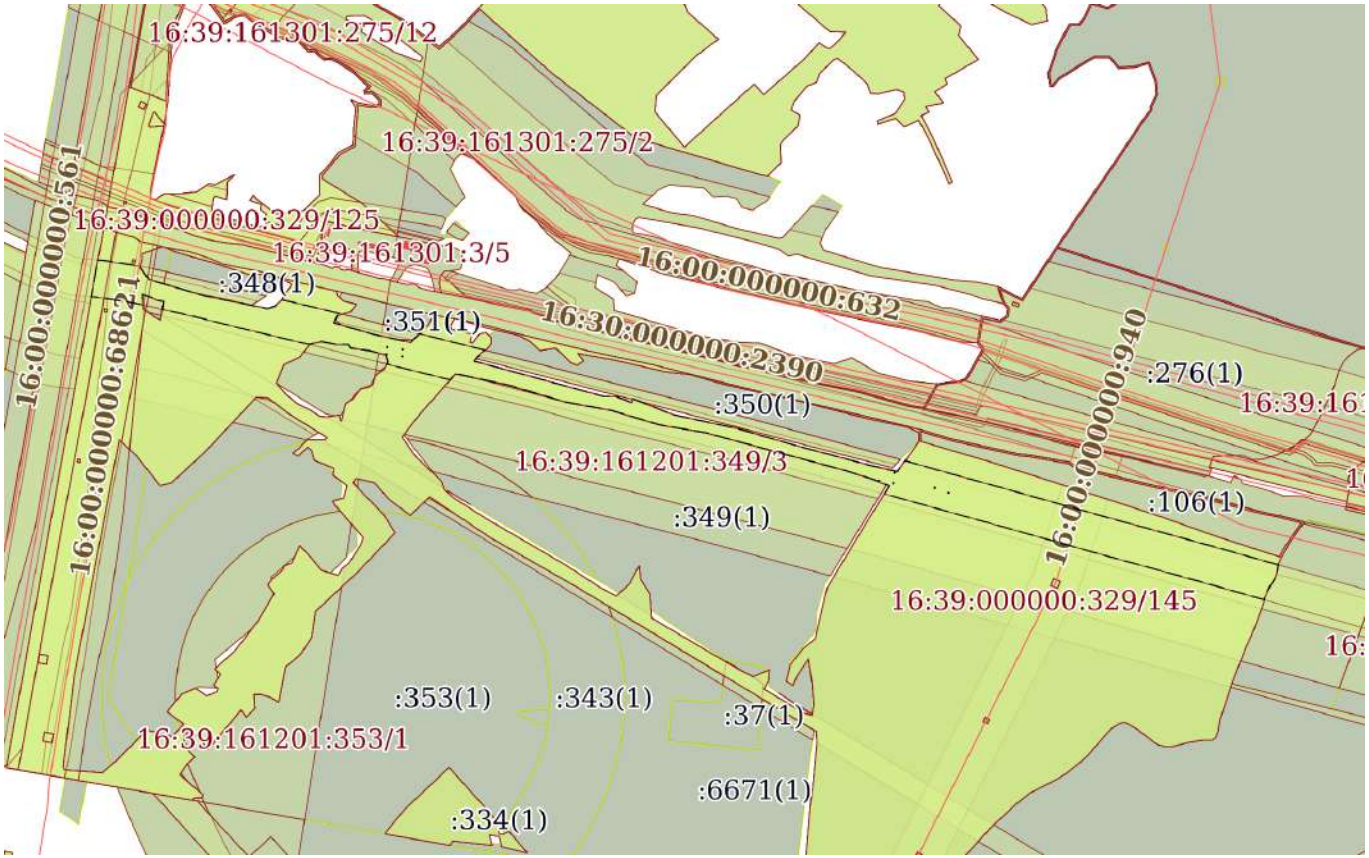

Масштаб 1:10000	Условные обозначения:		

ДОКУМЕНТ ПОДПИСАН
ЭЛЕКТРОННОЙ ПОДПИСЬЮ
Сертификат: 00BB056B7401CB38D2B3576ACDC8425108
Владелец: ФЕДЕРАЛЬНАЯ СЛУЖБА ГОСУДАРСТВЕННОЙ РЕГИСТРАЦИИ, КАДАСТРА И КАРТОГРАФИИ
Действителен: с 27.06.2023 по 19.09.2024

полное наименование должности		инициалы, фамилия

Земельный участок
вид объекта недвижимости

Лист № 7 раздела 4	Всего листов раздела 4: 13	Всего разделов: 8	Всего листов выписки: 170

21.06.2024г. № КУВИ-001/2024-165311272	
Кадастровый номер:	16:39:161201:333

План (чертеж, схема) части земельного участка	Учетный номер части: 16:39:161201:333/8

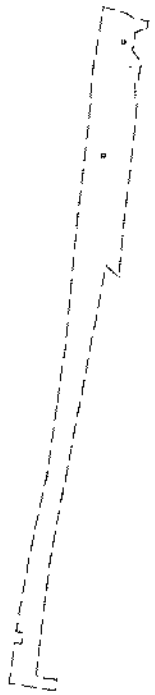

Масштаб 1:8000	Условные обозначения:		

ДОКУМЕНТ ПОДПИСАН
ЭЛЕКТРОННОЙ ПОДПИСЬЮ
Сертификат: 00BB056B7401CB38D2B3576ACDC8425108
Владелец: ФЕДЕРАЛЬНАЯ СЛУЖБА ГОСУДАРСТВЕННОЙ РЕГИСТРАЦИИ, КАДАСТРА И КАРТОГРАФИИ
Действителен: с 27.06.2023 по 19.09.2024

полное наименование должности		инициалы, фамилия

Земельный участок
вид объекта недвижимости

Лист № 8 раздела 4	Всего листов раздела 4: 13	Всего разделов: 8	Всего листов выписки: 170

21.06.2024г. № КУВИ-001/2024-165311272	
Кадастровый номер:	16:39:161201:333

План (чертеж, схема) части земельного участка	Учетный номер части: 16:39:161201:333/9



Масштаб 1:8000	Условные обозначения:		

ДОКУМЕНТ ПОДПИСАН
ЭЛЕКТРОННОЙ ПОДПИСЬЮ
Сертификат: 00BB056B7401CB38D2B3576ACDC8425108
Владелец: ФЕДЕРАЛЬНАЯ СЛУЖБА ГОСУДАРСТВЕННОЙ РЕГИСТРАЦИИ, КАДАСТРА И КАРТОГРАФИИ
Действителен: с 27.06.2023 по 19.09.2024

полное наименование должности		инициалы, фамилия

Земельный участок
вид объекта недвижимости

Лист № 9 раздела 4	Всего листов раздела 4: 13	Всего разделов: 8	Всего листов выписки: 170

21.06.2024г. № КУВИ-001/2024-165311272	
Кадастровый номер:	16:39:161201:333

План (чертеж, схема) части земельного участка	Учетный номер части: 16:39:161201:333/10

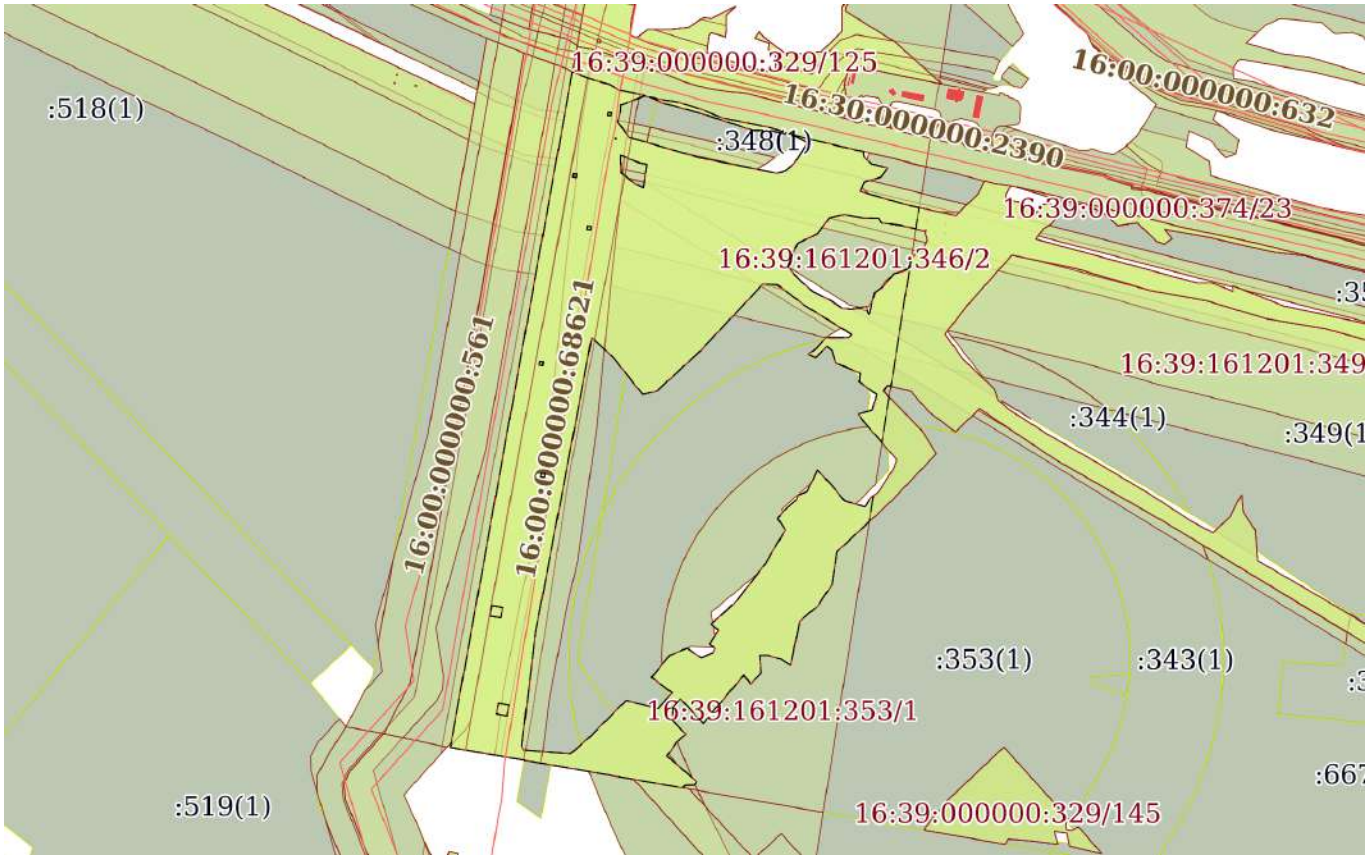

Масштаб 1:8000	Условные обозначения:		

ДОКУМЕНТ ПОДПИСАН
ЭЛЕКТРОННОЙ ПОДПИСЬЮ
Сертификат: 00BB056B7401CB38D2B3576ACDC8425108
Владелец: ФЕДЕРАЛЬНАЯ СЛУЖБА ГОСУДАРСТВЕННОЙ РЕГИСТРАЦИИ, КАДАСТРА И КАРТОГРАФИИ
Действителен: с 27.06.2023 по 19.09.2024

полное наименование должности		инициалы, фамилия

Земельный участок
вид объекта недвижимости

Лист № 10 раздела 4	Всего листов раздела 4: 13	Всего разделов: 8	Всего листов выписки: 170

21.06.2024г. № КУВИ-001/2024-165311272	
Кадастровый номер:	16:39:161201:333

План (чертеж, схема) части земельного участка	Учетный номер части: 16:39:161201:333/11

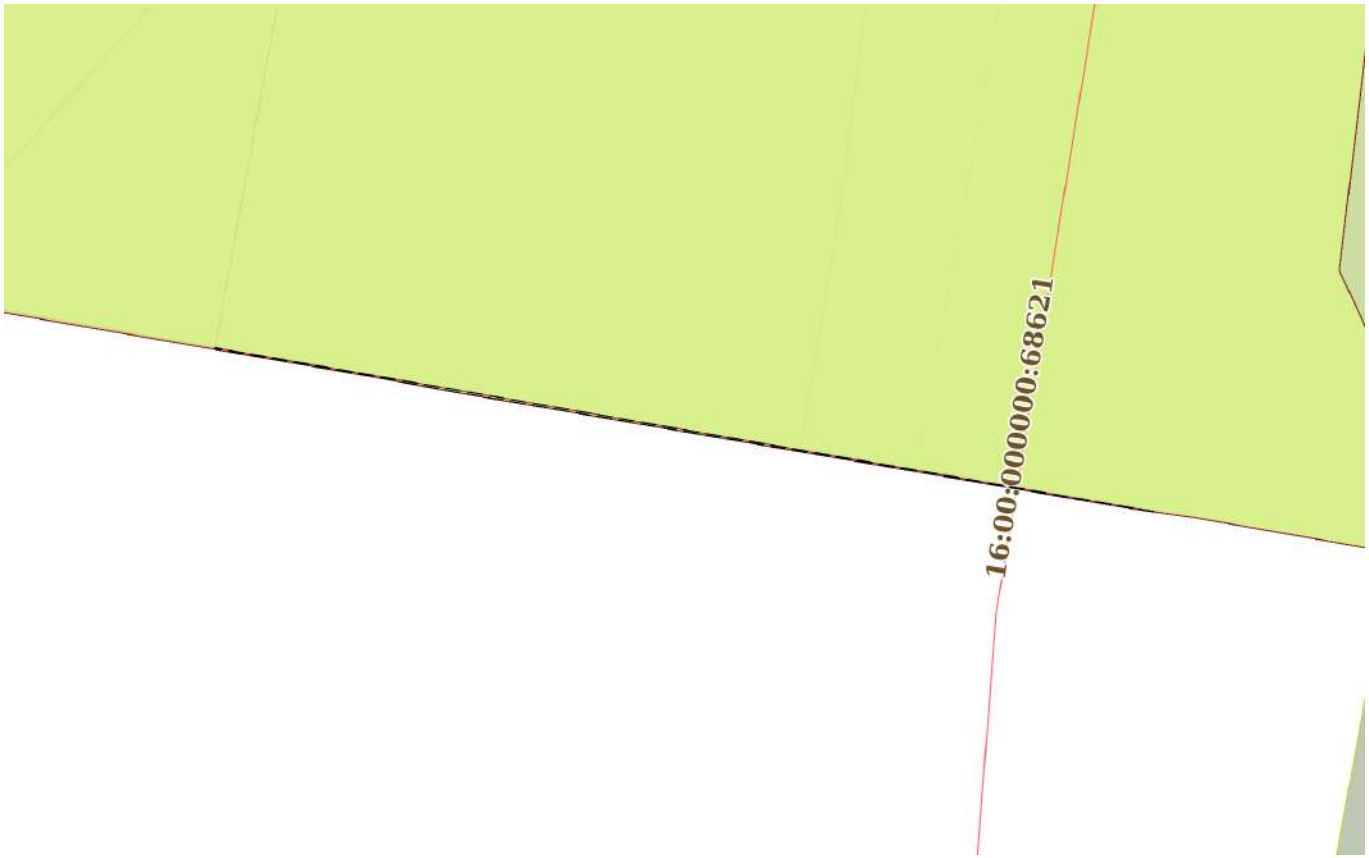

Масштаб 1:400	Условные обозначения:		

полное наименование должности		инициалы, фамилия

ДОКУМЕНТ ПОДПИСАН
ЭЛЕКТРОННОЙ ПОДПИСЬЮ
Сертификат: 00BB056B7401CB38D2B3576ACDC8425108
Владелец: ФЕДЕРАЛЬНАЯ СЛУЖБА ГОСУДАРСТВЕННОЙ РЕГИСТРАЦИИ, КАДАСТРА И КАРТОГРАФИИ
Действителен: с 27.06.2023 по 19.09.2024

Земельный участок
вид объекта недвижимости

Лист № 11 раздела 4	Всего листов раздела 4: 13	Всего разделов: 8	Всего листов выписки: 170

21.06.2024г. № КУВИ-001/2024-165311272	
Кадастровый номер:	16:39:161201:333

План (чертеж, схема) части земельного участка	Учетный номер части: 16:39:161201:333/12

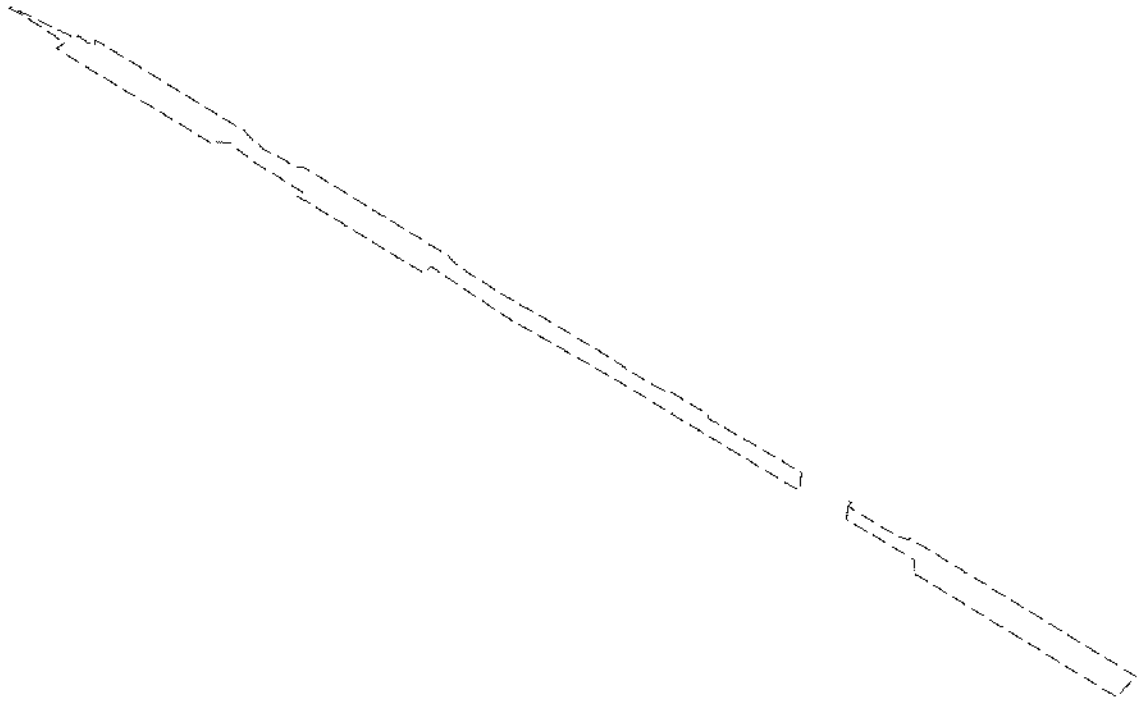

Масштаб 1:8000	Условные обозначения:		

ДОКУМЕНТ ПОДПИСАН
ЭЛЕКТРОННОЙ ПОДПИСЬЮ
Сертификат: 00BB056B7401CB38D2B3576ACDC8425108
Владелец: ФЕДЕРАЛЬНАЯ СЛУЖБА ГОСУДАРСТВЕННОЙ РЕГИСТРАЦИИ, КАДАСТРА И КАРТОГРАФИИ
Действителен: с 27.06.2023 по 19.09.2024

полное наименование должности		инициалы, фамилия

Земельный участок
вид объекта недвижимости

Лист № 12 раздела 4	Всего листов раздела 4: 13	Всего разделов: 8	Всего листов выписки: 170

21.06.2024г. № КУВИ-001/2024-165311272	
Кадастровый номер:	16:39:161201:333

План (чертеж, схема) части земельного участка	Учетный номер части: 16:39:161201:333/13

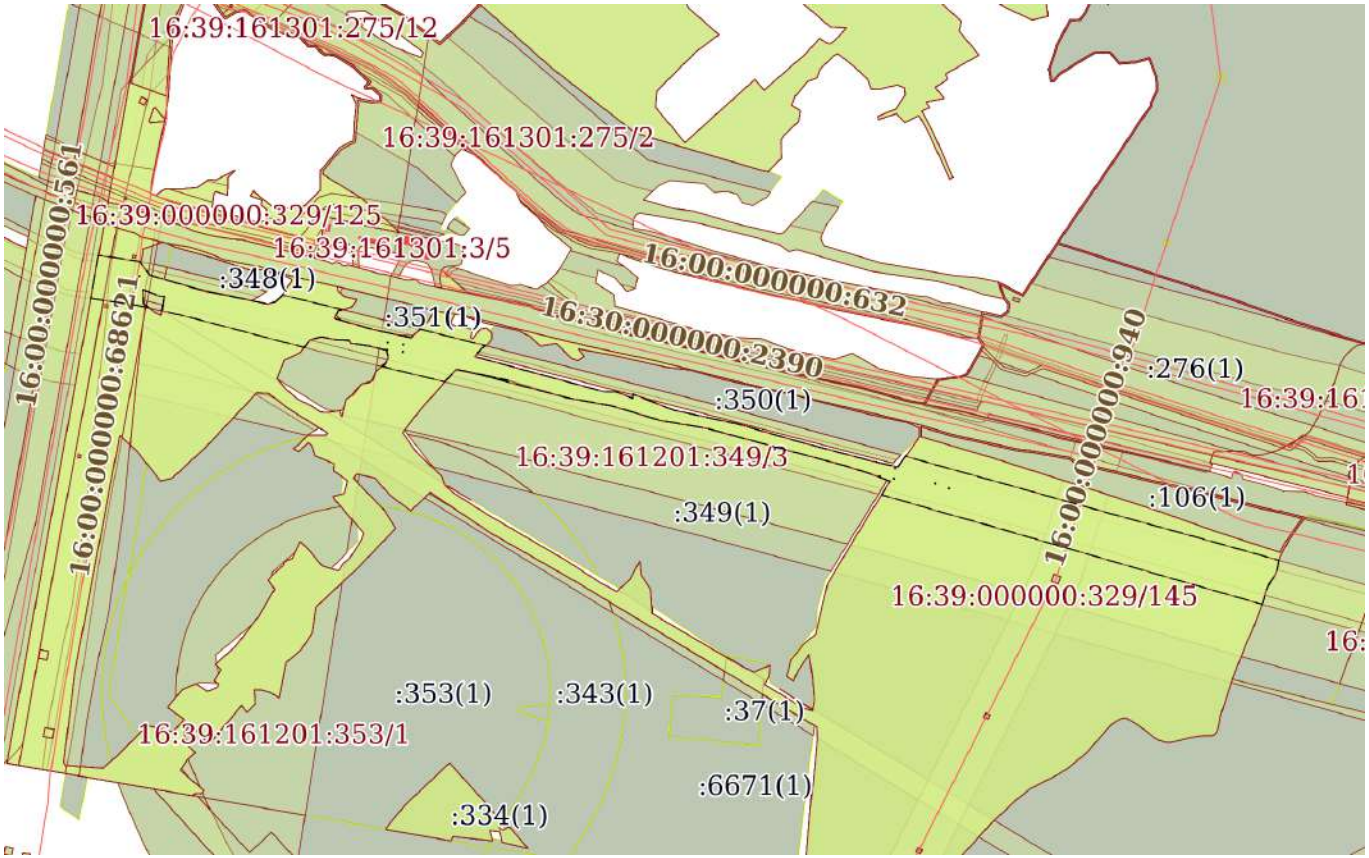

Масштаб 1:10000	Условные обозначения:		

ДОКУМЕНТ ПОДПИСАН
ЭЛЕКТРОННОЙ ПОДПИСЬЮ
Сертификат: 00BB056B7401CB38D2B3576ACDC8425108
Владелец: ФЕДЕРАЛЬНАЯ СЛУЖБА ГОСУДАРСТВЕННОЙ РЕГИСТРАЦИИ, КАДАСТРА И КАРТОГРАФИИ
Действителен: с 27.06.2023 по 19.09.2024

полное наименование должности		инициалы, фамилия

Земельный участок
вид объекта недвижимости

Лист № 13 раздела 4	Всего листов раздела 4: 13	Всего разделов: 8	Всего листов выписки: 170

21.06.2024г. № КУВИ-001/2024-165311272	
Кадастровый номер:	16:39:161201:333

План (чертеж, схема) части земельного участка	Учетный номер части: 16:39:161201:333/14

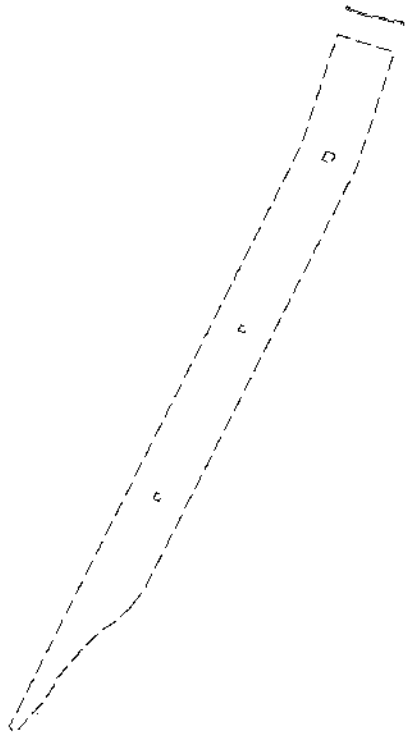

Масштаб 1:8000	Условные обозначения:		

ДОКУМЕНТ ПОДПИСАН
ЭЛЕКТРОННОЙ ПОДПИСЬЮ
Сертификат: 00BB056B7401CB38D2B3576ACDC8425108
Владелец: ФЕДЕРАЛЬНАЯ СЛУЖБА ГОСУДАРСТВЕННОЙ РЕГИСТРАЦИИ, КАДАСТРА И КАРТОГРАФИИ
Действителен: с 27.06.2023 по 19.09.2024

полное наименование должности		инициалы, фамилия

Выписка из Единого государственного реестра недвижимости об объекте недвижимости

Сведения о частях земельного участка

Земельный участок
вид объекта недвижимости

Лист № 1 раздела 4.1	Всего листов раздела 4.1: 15	Всего разделов: 8	Всего листов выписки: 170

21.06.2024г. № КУВИ-001/2024-165311272	
Кадастровый номер:	16:39:161201:333

Учетный номер части	Площадь, м2	Содержание ограничения в использовании или ограничения права на объект недвижимости или обременения объекта недвижимости
1	2	3
16:39:161201:333/1	12034	16:00-6.2077
16:39:161201:333/2	191999	16:00-6.4298
16:39:161201:333/3	38023	16:39-6.1454
16:39:161201:333/4	4	16:30-6.265
16:39:161201:333/5	154978	16:00-6.4307
16:39:161201:333/6	57467	16:00-6.3780
16:39:161201:333/7	56336	16:00-6.3804
16:39:161201:333/8	24936	16:39-6.19
16:39:161201:333/9	39295	16:39-6.520
16:39:161201:333/10	134647	16:00-6.3592
16:39:161201:333/11	4	16:30-6.997
16:39:161201:333/12	29938	16:00-6.4185
16:39:161201:333/13	65354	16:39-6.1524
16:39:161201:333/14	46762	16:00-6.4125
	Весь	вид ограничения (обременения): ограничения прав на земельный участок, предусмотренные статьей 56 Земельного кодекса Российской Федерации; Срок действия: не установлен; реквизиты документа-основания: постановление Правительства Российской Федерации от 24.02.2009 № 160 выдан: Правительство Российской Федерации; разрешение на ввод объекта в эксплуатацию от 20.11.2014 № RU16530117-03-97 выдан: Исполнительный комитет Нижнекамского муниципального района РТ; разрешение на ввод объекта в эксплуатацию от 24.11.2014 № RU16302000-198 выдан: Исполнительный комитет муниципального образования города Набережные Челны; свидетельство о государственной регистрации права от 27.03.2015 № 000450 выдан: Управление Федеральной регистрационной службы по Республике Татарстан; разрешение на ввод объекта в эксплуатацию от 28.11.2014 № RU16539000-76 выдан: Исполнительный комитет Тукаевского муниципального района Республики Татарстан; титульный лист Карта (Плана) с отметкой ГОСФОНДа от 19.11.2015 № 367 выдан: Тукаевский отдел Управления Росреестра по РТ; письмо от 04.12.2015 № Исх.№226 выдан: ОАО "ТАНЕКО"; Содержание ограничения (обременения): Содержание ограничений

ДОКУМЕНТ ПОДПИСАН
ЭЛЕКТРОННОЙ ПОДПИСЬЮ
Сертификат: 00BB056B7401CB38D2B3576ACDC8425108
Владелец: ФЕДЕРАЛЬНАЯ СЛУЖБА ГОСУДАРСТВЕННОЙ РЕГИСТРАЦИИ, КАДАСТРА И КАРТОГРАФИИ
Действителен: с 27.06.2023 по 19.09.2024

полное наименование должности		инициалы, фамилия

Земельный участок			
вид объекта недвижимости			
Лист № 2 раздела 4.1	Всего листов раздела 4.1: 15	Всего разделов: 8	Всего листов выписки: 170

21.06.2024г. № КУВИ-001/2024-165311272	
Кадастровый номер:	16:39:161201:333

		использования объекта недвижимости в границах зоны с особыми условиями - в соответствие с Постановлением Правительства Российской Федерации от 24 февраля 2009г. № 160; Реестровый номер границы: 16:00-6.2077; Вид объекта реестра границ: Зона с особыми условиями использования территории; Вид зоны по документу: Охранная зона ВЛ-220 «ПС Заводская - Комплекс» (тит.134); Тип зоны: Охранная зона инженерных коммуникаций; Номер: 01
	Весь	вид ограничения (обременения): ограничения прав на земельный участок, предусмотренные статьей 56 Земельного кодекса Российской Федерации; Срок действия: не установлен; реквизиты документа-основания: свидетельство о государственной регистрации права от 05.10.2005 № 16-16-31-010-2005-641.1 выдан: Главное Управление Федеральной регистрационной службы по РТ; решение Арбитражного суда Республики Татарстан от 01.03.2022 № А65-22094/2021 выдан: Арбитражный суд Республики Татарстан; Содержание ограничения (обременения): Налагаемые ограничения входят в перечень национальных стандартов и сводов правил утвержденный постановлением Правительства РФ от 26 декабря 2014 года N 1521 и устанавливаются согласно п.7.15 «СП 36.13330.2012. Свод правил. Магистральные трубопроводы. Актуализированная редакция СНиП 2.05.06-85*», утвержденного Приказом Федерального агентства по строительству и жилищно-коммунальному хозяйству (Госстрой) от 25.12.2012 № 108/ГС, с изменениями и дополнениями (далее – «СП»). В зонах минимальных расстояний от объектов единой системы газоснабжения не допускается размещение и строительство следующих объектов: 1. Города и другие населенные пункты; коллективные сады с садовыми домиками, дачные поселки; отдельные промышленные и сельскохозяйственные предприятия; тепличные комбинаты и хозяйства; птицефабрики; молокозаводы; карьеры разработки полезных ископаемых; гаражи и открытые стоянки для автомобилей индивидуальных владельцев на количество автомобилей более 20; отдельно стоящие здания с массовым скоплением людей (школы, больницы, клубы, детские сады и ясли, вокзалы и т.д.); жилые здания 3-этажные и выше; железнодорожные станции; аэропорты; морские и речные порты и пристани; гидроэлектростанции; гидротехнические сооружения морского и речного транспорта; очистные сооружения и насосные станции водопроводные, не относящиеся к магистральному трубопроводу, мосты железных дорог общей сети и автомобильных дорог категорий I и II с пролетом свыше 20 м (при прокладке нефтепроводов и нефтепродуктопроводов ниже мостов по течению); склады легковоспламеняющихся и горючих жидкостей и газов с объемом хранения свыше 1000 м; автозаправочные станции; мачты (башни) и сооружения многоканальной радиорелейной линии технологической связи трубопроводов, мачты (башни) и сооружения многоканальной радиорелейной линии связи операторов связи - владельцев коммуникаций; 2. Железные дороги общей сети (на перегонах) и автодороги категорий I-III, параллельно которым прокладывается трубопровод; отдельно стоящие: 1-2-этажные жилые здания; садовые домики, дачи; дома линейных обходчиков; кладбища; сельскохозяйственные фермы и огороженные участки для организованного выпаса скота; полевые станы; 3. Отдельно стоящие нежилые и подсобные строения; устья бурящихся и эксплуатируемых нефтяных, газовых и артезианских скважин; гаражи и открытые стоянки для автомобилей индивидуальных владельцев на 20 автомобилей и менее; канализационные сооружения; железные дороги

ДОКУМЕНТ ПОДПИСАН
ЭЛЕКТРОННОЙ ПОДПИСЬЮ
Сертификат: 00BB056B7401CB38D2B3576ACDC8425108
Владелец: ФЕДЕРАЛЬНАЯ СЛУЖБА ГОСУДАРСТВЕННОЙ РЕГИСТРАЦИИ, КАДАСТРА И КАРТОГРАФИИ
Действителен: с 27.06.2023 по 19.09.2024

полное наименование должности		инициалы, фамилия

Земельный участок
вид объекта недвижимости

Лист № 3 раздела 4.1	Всего листов раздела 4.1: 15	Всего разделов: 8	Всего листов выписки: 170

21.06.2024г. № КУВИ-001/2024-165311272	
Кадастровый номер:	16:39:161201:333

		промышленных предприятий; автомобильные дороги категорий IV-V, параллельно которым прокладывается трубопровод; 4. Мосты железных дорог промышленных предприятий, автомобильных дорог категорий III, IV с пролетом свыше 20 м (при прокладке нефтепроводов и нефтепродуктопроводов ниже мостов по течению); 5. Территории НПС, ПС, КС, установок комплексной подготовки нефти и газа, СПХГ, групповых и сборных пунктов промыслов, ПГРС, установок очистки и осушки газа; 6. Вертодромы и посадочные площадки без базирования на них вертолетов; Кроме вышеуказанных пунктов также не допускается размещение и строительство зданий, строений, сооружений и иных объектов, не относящихся к объектам единой системы газоснабжения в соответствии с п. 8 - 17 Таблицы 4 СП. В соответствии с п. 8.2.6 общих требований СП, на расстоянии 300 м от запорной арматуры и продувочных свечей не допускается размещение и строительство зданий, строений и сооружений, не относящихся к объектам единой системы газоснабжения; мостов и виадуков железных и автомобильных дорог; воздушных линий электропередачи высокого напряжения.; Реестровый номер границы: 16:00-6.4298; Вид объекта реестра границ: Зона с особыми условиями использования территории; Вид зоны по документу: Зона минимальных расстояний до газопровода-отвода и ГРС г. Нижнекамск 2 очередь; Тип зоны: Иная зона с особыми условиями использования территории; Номер: 1
	Весь	вид ограничения (обременения): ограничения прав на земельный участок, предусмотренные статьей 56 Земельного кодекса Российской Федерации; Срок действия: не установлен; реквизиты документа-основания: решение о согласовании границ охранной зоны объекта элетросетевого хозяйства от 16.11.2021 № 43-17-2021/1592 выдан: Федеральная служба по экологическому, технологическому, и атомному надзору; Содержание ограничения (обременения): Ограничения на использование объекта: В охранных зонах запрещается: а) набрасывать на провода и опоры воздушных линий электропередачи посторонние предметы, а также подниматься на опоры воздушных линий электропередачи; б) размещать любые объекты и предметы (материалы) в пределах созданных в соответствии с требованиями нормативно-технических документов проходов и подъездов для доступа к объектам электросетевого хозяйства, а также проводить любые работы и возводить сооружения, которые могут препятствовать доступу к объектам электросетевого хозяйства, без создания необходимых для такого доступа проходов и подъездов; в) находиться в пределах огороженной территории и помещениях распределительных устройств и подстанций, открывать двери и люки распределительных устройств и подстанций, производить переключения и подключения в электрических сетях (указанное требование не распространяется на работников, занятых выполнением разрешенных в установленном порядке работ), разводить огонь в пределах охранных зон вводных и распределительных устройств, подстанций, воздушных линий электропередачи, а также в охранных зонах кабельных линий электропередачи; г) размещать свалки; д) производить работы ударными механизмами, сбрасывать тяжести массой свыше 5 тонн, производить сброс и слив едких и коррозионных веществ и горюче-смазочных материалов (в охранных зонах подземных кабельных линий электропередачи); е) складировать или размещать хранилища любых, в том числе горюче-смазочных, материалов; ж)

ДОКУМЕНТ ПОДПИСАН
ЭЛЕКТРОННОЙ ПОДПИСЬЮ
Сертификат: 00BB056B7401CB38D2B3576ACDC8425108
Владелец: ФЕДЕРАЛЬНАЯ СЛУЖБА ГОСУДАРСТВЕННОЙ РЕГИСТРАЦИИ, КАДАСТРА И КАРТОГРАФИИ
Действителен: с 27.06.2023 по 19.09.2024

полное наименование должности		инициалы, фамилия

Земельный участок
вид объекта недвижимости

Лист № 4 раздела 4.1	Всего листов раздела 4.1: 15	Всего разделов: 8	Всего листов выписки: 170

21.06.2024г. № КУВИ-001/2024-165311272	
Кадастровый номер:	16:39:161201:333

		размещать детские и спортивные площадки, стадионы, рынки, торговые точки, полевые станы, загоны для скота, гаражи и стоянки всех видов машин и механизмов, проводить любые мероприятия, связанные с большим скоплением людей, не занятых выполнением разрешенных в установленном порядке работ (в охранных зонах воздушных линий электропередачи); (в ред. Постановления Правительства РФ от 26.08.2013 N 736) з) использовать (запускать) любые летательные аппараты, в том числе воздушных змеев, спортивные модели летательных аппаратов (в охранных зонах воздушных линий электропередачи); и) бросать якоря с судов и осуществлять их проход с отданными якорями, цепями, лотами, волокушами и тралами (в охранных зонах подводных кабельных линий электропередачи); к) осуществлять проход судов с поднятыми стрелами кранов и других механизмов (в охранных зонах воздушных линий электропередачи).; Реестровый номер границы: 16:39-6.1454; Вид объекта реестра границ: Зона с особыми условиями использования территории; Вид зоны по документу: Охранная зона «ВЛ 220 кВ Нижнекамская-Заводская»; Тип зоны: Охранная зона инженерных коммуникаций
	Весь	вид ограничения (обременения): ограничения прав на земельный участок, предусмотренные статьей 56 Земельного кодекса Российской Федерации; Срок действия: не установлен; реквизиты документа-основания: постановление "Об утверждении границ охранных зон воздушных линий электропередачи принадлежащих ОАО "Сетевая компания" и установлении ограничения прав на земельные участки, входящие границы охранных зон" от 27.12.2007 № 1340 выдан: Исполнительный комитет Нижнекамского муниципального района РТ; Содержание ограничения (обременения): "Правила охраны электрических сетей напряжением свыше 1000 В" утвержденные постановлением Совета Министров СССР №255 от 26 марта 1984г.; Реестровый номер границы: 16:30-6.265; Вид объекта реестра границ: Зона с особыми условиями использования территории; Вид зоны по документу: ВЛ 220 кВ Нижнекамская-Заводская; Тип зоны: Охранная зона инженерных коммуникаций
	Весь	вид ограничения (обременения): ограничения прав на земельный участок, предусмотренные статьей 56 Земельного кодекса Российской Федерации; Срок действия: не установлен; реквизиты документа-основания: свидетельство о государственной регистрации права от 05.10.2005 № 16-16-31-010-2005-640.1 выдан: Главное Управление Федеральной регистрационной службы по РТ; Содержание ограничения (обременения): Налагаемые ограничения входят в перечень национальных стандартов и сводов правил утвержденный постановлением Правительства РФ от 26 декабря 2014 года N 1521 и устанавливаются согласно п.7.15 «СП 36.13330.2012. Свод правил. Магистральные трубопроводы. Актуализированная редакция СНиП 2.05.06-85*», утвержденного Приказом Федерального агентства по строительству и жилищно-коммунальному хозяйству (Госстрой) от 25.12.2012 № 108/ГС, с изменениями и дополнениями (далее – «СП»). В зонах минимальных расстояний от объектов единой системы газоснабжения не допускается размещение и строительство следующих объектов: 1. Города и другие населенные пункты; коллективные сады с садовыми домиками, дачные поселки; отдельные промышленные и сельскохозяйственные предприятия; тепличные комбинаты и хозяйства; птицефабрики; молокозаводы; карьеры разработки полезных ископаемых; гаражи и открытые стоянки для автомобилей индивидуальных владельцев на количество автомобилей более 20; отдельно

ДОКУМЕНТ ПОДПИСАН
ЭЛЕКТРОННОЙ ПОДПИСЬЮ
Сертификат: 00BB056B7401CB38D2B3576ACDC8425108
Владелец: ФЕДЕРАЛЬНАЯ СЛУЖБА ГОСУДАРСТВЕННОЙ РЕГИСТРАЦИИ, КАДАСТРА И КАРТОГРАФИИ
Действителен: с 27.06.2023 по 19.09.2024

полное наименование должности		инициалы, фамилия

Земельный участок
вид объекта недвижимости

Лист № 5 раздела 4.1	Всего листов раздела 4.1: 15	Всего разделов: 8	Всего листов выписки: 170

21.06.2024г. № КУВИ-001/2024-165311272	
Кадастровый номер:	16:39:161201:333

		стоящие здания с массовым скоплением людей (школы, больницы, клубы, детские сады и ясли, вокзалы и т.д.); жилые здания 3-этажные и выше; железнодорожные станции; аэропорты; морские и речные порты и пристани; гидроэлектростанции; гидротехнические сооружения морского и речного транспорта; очистные сооружения и насосные станции водопроводные, не относящиеся к магистральному трубопроводу, мосты железных дорог общей сети и автомобильных дорог категорий I и II с пролетом свыше 20 м (при прокладке нефтепроводов и нефтепродуктопроводов ниже мостов по течению); склады легковоспламеняющихся и горючих жидкостей и газов с объемом хранения свыше 1000 м; автозаправочные станции; мачты (башни) и сооружения многоканальной радиорелейной линии технологической связи трубопроводов, мачты (башни) и сооружения многоканальной радиорелейной линии связи операторов связи - владельцев коммуникаций; 2. Железные дороги общей сети (на перегонах) и автодороги категорий I-III, параллельно которым прокладывается трубопровод; отдельно стоящие: 1-2-этажные жилые здания; садовые домики, дачи; дома линейных обходчиков; кладбища; сельскохозяйственные фермы и огороженные участки для организованного выпаса скота; полевые станы; 3. Отдельно стоящие нежилые и подсобные строения; устья бурящихся и эксплуатируемых нефтяных, газовых и артезианских скважин; гаражи и открытые стоянки для автомобилей индивидуальных владельцев на 20 автомобилей и менее; канализационные сооружения; железные дороги промышленных предприятий; автомобильные дороги категорий IV-V, параллельно которым прокладывается трубопровод; 4. Мосты железных дорог промышленных предприятий, автомобильных дорог категорий III, IV с пролетом свыше 20 м (при прокладке нефтепроводов и нефтепродуктопроводов ниже мостов по течению); 5. Территории НПС, ПС, КС, установок комплексной подготовки нефти и газа, СПХГ, групповых и сборных пунктов промыслов, ПГРС, установок очистки и осушки газа; 6. Вертодромы и посадочные площадки без базирования на них вертолетов; Кроме вышеуказанных пунктов также не допускается размещение и строительство зданий, строений, сооружений и иных объектов, не относящихся к объектам единой системы газоснабжения в соответствии с п. 8 - 17 Таблицы 4 СП. В соответствии с п. 8.2.6 общих требований СП, на расстоянии 300 м от запорной арматуры и продувочных свечей не допускается размещение и строительство зданий, строений и сооружений, не относящихся к объектам единой системы газоснабжения; мостов и виадуков железных и автомобильных дорог; воздушных линий электропередачи высокого напряжения.; Реестровый номер границы: 16:00-6.4307; Вид объекта реестра границ: Зона с особыми условиями использования территории; Вид зоны по документу: Зона минимальных расстояний до газопровода-отвода и ГРС г. Нижнекамск 1 очередь; Тип зоны: Иная зона с особыми условиями использования территории; Номер: 1
	Весь	вид ограничения (обременения): ограничения прав на земельный участок, предусмотренные статьей 56 Земельного кодекса Российской Федерации; Срок действия: не установлен; реквизиты документа-основания: справка от 18.06.2019 № 1-8/862 выдан: АО "РКЦ "Земля"; письмо Министерства экономического развития РФ от 18.06.2019 № Д23и-20437 выдан: Министерство экономического развития Российской Федерации; постановление от 08.09.2017 № №1083 выдан: Правительство Российской

ДОКУМЕНТ ПОДПИСАН
ЭЛЕКТРОННОЙ ПОДПИСЬЮ
Сертификат: 00BB056B7401CB38D2B3576ACDC8425108
Владелец: ФЕДЕРАЛЬНАЯ СЛУЖБА ГОСУДАРСТВЕННОЙ РЕГИСТРАЦИИ, КАДАСТРА И КАРТОГРАФИИ
Действителен: с 27.06.2023 по 19.09.2024

полное наименование должности		инициалы, фамилия

Земельный участок
вид объекта недвижимости

Лист № 6 раздела 4.1	Всего листов раздела 4.1: 15	Всего разделов: 8	Всего листов выписки: 170

21.06.2024г. № КУВИ-001/2024-165311272	
Кадастровый номер:	16:39:161201:333

		Федерации; свидетельство о государственной регистрации права от 05.10.2005 № 16-16-31/010/2005-640 выдан: Главное Управление Федеральной регистрационной службы по Республике Татарстан; письмо от 29.07.2019 № 04/3-7451 выдан: ООО "Газпром Трансгаз Казань"; приказ от 16.12.2015 № 943 выдан: Минэкономразвития Российской Федерации; Содержание ограничения (обременения): Согласно Постановлению Правительства РФ от 8 сентября 2017 № 1083 "Об утверждении Правил охраны магистральных газопроводов" в охранных зонах трубопроводов запрещается производить всякого рода действия, могущие нарушить нормальную эксплуатацию трубопроводов либо привести к их повреждению, в частности: а) перемещать, засыпать, повреждать и разрушать контрольно-измерительные и контрольно-диагностические пункты, предупредительные надписи, опознавательные и сигнальные знаки местонахождения магистральных газопроводов; б) открывать двери и люки необслуживаемых усилительных пунктов на кабельных линиях связи, калитки ограждений узлов линейной арматуры, двери установок электрохимической защиты, люки линейных и смотровых колодцев, открывать и закрывать краны, задвижки, отключать и включать средства связи, энергоснабжения, устройства телемеханики магистральных газопроводов; в) устраивать свалки, осуществлять сброс и слив едких и коррозионно-агрессивных веществ и горюче-смазочных материалов; г) складировать любые материалы, в том числе горюче-смазочные, или размещать хранилища любых материалов; д) повреждать берегозащитные, водовыпускные сооружения, земляные и иные сооружения (устройства), предохраняющие магистральный газопровод от разрушения; е) осуществлять постановку судов и плавучих объектов на якорь, добычу морских млекопитающих, рыболовство придонными орудиями добычи (вылова) водных биологических ресурсов, плавание с вытравленной якорь-цепью; ж) проводить дноуглубительные и другие работы, связанные с изменением дна и берегов водных объектов, за исключением работ, необходимых для технического обслуживания объекта магистрального газопровода; з) проводить работы с использованием ударно-импульсных устройств и вспомогательных механизмов, сбрасывать грузы; и) осуществлять рекреационную деятельность, кроме деятельности, предусмотренной подпунктом "ж" пункта 6 настоящих Правил, разводить костры и размещать источники огня; к) огораживать и перегораживать охранные зоны; л) размещать какие-либо здания, строения, сооружения, не относящиеся к объектам, указанным в пункте 2 настоящих Правил, за исключением объектов, указанных в подпунктах "д" - "к" и "м" пункта 6 настоящих Правил; м) осуществлять несанкционированное подключение (присоединение) к магистральному газопроводу.; Реестровый номер границы: 16:00-6.3780; Вид объекта реестра границ: Зона с особыми условиями использования территории; Вид зоны по документу: Охранная зона газопровода-отвода и ГРС г. Нижнекамск 1 очередь; Тип зоны: Охранная зона инженерных коммуникаций; Номер: 1
	Весь	вид ограничения (обременения): ограничения прав на земельный участок, предусмотренные статьей 56 Земельного кодекса Российской Федерации; Срок действия: не установлен; реквизиты документа-основания: справка от 18.06.2019 № 1-8/862 выдан: АО "РКЦ "Земля"; письмо Министерства экономического развития РФ от 18.06.2019 № Д23и-20437 выдан: Министерство экономического развития Российской Федерации; постановление от 08.09.2017 № №1083 выдан: Правительство Российской

ДОКУМЕНТ ПОДПИСАН
ЭЛЕКТРОННОЙ ПОДПИСЬЮ
Сертификат: 00BB056B7401CB38D2B3576ACDC8425108
Владелец: ФЕДЕРАЛЬНАЯ СЛУЖБА ГОСУДАРСТВЕННОЙ РЕГИСТРАЦИИ, КАДАСТРА И КАРТОГРАФИИ
Действителен: с 27.06.2023 по 19.09.2024

полное наименование должности		инициалы, фамилия

Земельный участок
вид объекта недвижимости

Лист № 7 раздела 4.1	Всего листов раздела 4.1: 15	Всего разделов: 8	Всего листов выписки: 170

21.06.2024г. № КУВИ-001/2024-165311272	
Кадастровый номер:	16:39:161201:333

		Федерации; свидетельство о государственной регистрации права от 05.10.2005 № 16-16-31-010-2005-641.1 выдан: Главное Управление Федеральной регистрационной службы по Республике Татарстан; письмо от 29.07.2019 № 04/3-7451 выдан: ООО "Газпром Трансгаз Казань"; приказ от 16.12.2015 № 943 выдан: Минэкономразвития Российской Федерации; Содержание ограничения (обременения): Согласно Постановлению Правительства РФ от 8 сентября 2017 № 1083 "Об утверждении Правил охраны магистральных газопроводов" в охранных зонах трубопроводов запрещается производить всякого рода действия, могущие нарушить нормальную эксплуатацию трубопроводов либо привести к их повреждению, в частности: а) перемещать, засыпать, повреждать и разрушать контрольно-измерительные и контрольно-диагностические пункты, предупредительные надписи, опознавательные и сигнальные знаки местонахождения магистральных газопроводов; б) открывать двери и люки необслуживаемых усилительных пунктов на кабельных линиях связи, калитки ограждений узлов линейной арматуры, двери установок электрохимической защиты, люки линейных и смотровых колодцев, открывать и закрывать краны, задвижки, отключать и включать средства связи, энергоснабжения, устройства телемеханики магистральных газопроводов; в) устраивать свалки, осуществлять сброс и слив едких и коррозионно-агрессивных веществ и горюче-смазочных материалов; г) складировать любые материалы, в том числе горюче-смазочные, или размещать хранилища любых материалов; д) повреждать берегозащитные, водовыпускные сооружения, земляные и иные сооружения (устройства), предохраняющие магистральный газопровод от разрушения; е) осуществлять постановку судов и плавучих объектов на якорь, добычу морских млекопитающих, рыболовство придонными орудиями добычи (вылова) водных биологических ресурсов, плавание с вытравленной якорь-цепью; ж) проводить дноуглубительные и другие работы, связанные с изменением дна и берегов водных объектов, за исключением работ, необходимых для технического обслуживания объекта магистрального газопровода; з) проводить работы с использованием ударно-импульсных устройств и вспомогательных механизмов, сбрасывать грузы; и) осуществлять рекреационную деятельность, кроме деятельности, предусмотренной подпунктом "ж" пункта 6 настоящих Правил, разводить костры и размещать источники огня; к) огораживать и перегораживать охранные зоны; л) размещать какие-либо здания, строения, сооружения, не относящиеся к объектам, указанным в пункте 2 настоящих Правил, за исключением объектов, указанных в подпунктах "д" - "к" и "м" пункта 6 настоящих Правил; м) осуществлять несанкционированное подключение (присоединение) к магистральному газопроводу.; Реестровый номер границы: 16:00-6.3804; Вид объекта реестра границ: Зона с особыми условиями использования территории; Вид зоны по документу: Охранная зона газопровода-отвода и ГРС г. Нижнекамск 2 очередь; Тип зоны: Охранная зона инженерных коммуникаций; Номер: 1
	Весь	вид ограничения (обременения): ограничения прав на земельный участок, предусмотренные статьей 56 Земельного кодекса Российской Федерации; Срок действия: не установлен; реквизиты документа-основания: постановление от 14.05.2013 № 2449 выдан: Исполнительный комитет Тукаевского муниципального района; Содержание ограничения (обременения): В охранных зонах трубопроводов запрещается производить всякого рода действия, могущие нарушить нормальную эксплуатацию

ДОКУМЕНТ ПОДПИСАН
ЭЛЕКТРОННОЙ ПОДПИСЬЮ
Сертификат: 00BB056B7401CB38D2B3576ACDC8425108
Владелец: ФЕДЕРАЛЬНАЯ СЛУЖБА ГОСУДАРСТВЕННОЙ РЕГИСТРАЦИИ, КАДАСТРА И КАРТОГРАФИИ
Действителен: с 27.06.2023 по 19.09.2024

полное наименование должности		инициалы, фамилия

Земельный участок
вид объекта недвижимости

Лист № 8 раздела 4.1	Всего листов раздела 4.1: 15	Всего разделов: 8	Всего листов выписки: 170

21.06.2024г. № КУВИ-001/2024-165311272	
Кадастровый номер:	16:39:161201:333

		трубопроводов либо привести к их повреждению, в частности: а) перемещать, засыпать и ломать опознавательные и сигнальные знаки, контрольно-измерительные пункты; б) открывать люки, калитки и двери необслуживаемых усилительных пунктов кабельной связи, ограждений узлов линейной арматуры, станций катодной и дренажной защиты, линейных и смотровых колодцев и других линейных устройств, открывать и закрывать краны и задвижки, отключать или включать средства связи, энергоснабжения и телемеханики трубопроводов; в) устраивать всякого рода свалки, выливать растворы кислот, солей и щелочей; г) разрушать берегоукрепительные сооружения, водопропускные устройства, земляные и иные сооружения (устройства), предохраняющие трубопроводы от разрушения, а прилегающую территорию и окружающую местность - от аварийного разлива транспортируемой продукции; д) бросать якоря, проходить с отданными якорями, цепями, лотами, волокушами и тралами, производить дноуглубительные и землечерпальные работы е) разводить огонь и размещать какие-либо открытые или за крытые источники огня. ж) возводить любые постройки и сооружения на расстоянии ближе 1000м от оси аммиакопровода запрещается: строить коллективные сады с жилыми домами, устраивать массовые спортивные соревнования, соревнования с участием зрителей, купания, массовый отдых людей, любительское рыболовство, расположение временных полевых жилищ и станов любого назначения, за гоны для скота; з) высаживать деревья и кустарники всех видов, складировать корма, удобрения, материалы, сено и солому, располагать коновязи, содержать скот, выделять рыбопромысловые участки, производить добычу рыбы, а также водных животных и растений, устраивать водопои, производить колку и заготовку льда; и) сооружать проезды и переезды через трассы трубопроводов, устраивать стоянки автомобильного транспорта, тракторов и механизмов, размещать сады и огороды; к) производить мелиоративные земляные работы, сооружать оросительные и осушительные системы; л) производить всякого рода открытые и подземные, горные, строительные, монтажные и взрывные работы, планировку фунта. Письменное разрешение на производство взрывных работ в охранных зонах трубопроводов выдается только после представления предприятием, производящим эти работы, соответствующих материалов, предусмотренных действующими Едиными правилами безопасности при взрывных работах; м) производить геолого-съемочные, геолого-разведочные, поисковые, геодезические и другие изыскательские работы, связанные с устройством скважин, шурфов и взятием проб грунта (кроме почвенных образцов).; Реестровый номер границы: 16:39-6.19; Вид объекта реестра границ: Зона с особыми условиями использования территории; Вид зоны по документу: Охранная зона нефтепровода ОАО "Татнефть" им. В.Д. Шашина НГДУ "Прикамнефть" от кранового узла до ДНС "Биклянь"; Тип зоны: Охранная зона инженерных коммуникаций; Номер: 175
	Весь	вид ограничения (обременения): ограничения прав на земельный участок, предусмотренные статьей 56 Земельного кодекса Российской Федерации; Срок действия: не установлен; реквизиты документа-основания: постановление "Об утверждении границ охранных зон воздушных линий электропередачи, принадлежащих ОАО "Сетевая компания" и установлении ограничения прав на земельные участки, входящие границы охранных зон" от 21.12.2007 № 897 выдан: Исполнительный комитет

ДОКУМЕНТ ПОДПИСАН
ЭЛЕКТРОННОЙ ПОДПИСЬЮ
Сертификат: 00BB056B7401CB38D2B3576ACDC8425108
Владелец: ФЕДЕРАЛЬНАЯ СЛУЖБА ГОСУДАРСТВЕННОЙ РЕГИСТРАЦИИ, КАДАСТРА И КАРТОГРАФИИ
Действителен: с 27.06.2023 по 19.09.2024

полное наименование должности		инициалы, фамилия

Земельный участок			
вид объекта недвижимости			
Лист № 9 раздела 4.1	Всего листов раздела 4.1: 15	Всего разделов: 8	Всего листов выписки: 170
21.06.2024г. № КУВИ-001/2024-165311272			
Кадастровый номер:	16:39:161201:333		

		Тукаевского муниципального района Республики Татарстан; Содержание ограничения (обременения): "Правила охраны электрических сетей напряжением свыше 1000 В" утвержденные постановлением Совета Министров СССР №255 от 26 марта 1984г.; Реестровый номер границы: 16:39-6.520; Вид объекта реестра границ: Зона с особыми условиями использования территории; Вид зоны по документу: ВЛ 220 кВ Нижнекамская-Тойма; Тип зоны: Охранная зона инженерных коммуникаций
	Весь	вид ограничения (обременения): ограничения прав на земельный участок, предусмотренные статьей 56 Земельного кодекса Российской Федерации; Срок действия: не установлен; реквизиты документа-основания: доверенность от 28.04.2017 № 1-8/433 выдан: Генеральный директор; об установлении единой санитарно-защитной зоны от 19.09.2019 № 193-РСЗЗ выдан: Федеральная служба по надзору в сфере защиты прав потребителей и благополучия человека; пЕРЕЧЕНЬ СВЕДЕНИЙ ЕГРН от 10.10.2017 № б/н выдан: Филиал ФГБУ "Федеральная кадастровая палата Федеральной службы государственной регистрации, кадастра и картографии" по РТ; письмо от 27.12.2019 № 11/42432 выдан: роспотребнадзор; письмо от 20.01.2020 № 11/951 выдан: Роспотребнадзор; приказ от 16.12.2015 № 943 выдан: Минэкономразвития Российской Федерации; Содержание ограничения (обременения): В соответствии с пунктами 5а, 5б Постановления Правительства РФ от 3 марта 2018 г. N 222: 5а)размещения жилой застройки, объектов образовательного и медицинского назначения, спортивных сооружений открытого типа, организаций отдыха детей и их оздоровления, зон рекреационного назначения и для ведения дачного хозяйства и садоводства;5б)размещения объектов для производства и хранения лекарственных средств, объектов пищевых отраслей промышленности, оптовых складов продовольственного сырья и пищевой продукции, комплексов водопроводных сооружений для подготовки и хранения питьевой воды, использования земельных участков в целях производства, хранения и переработки сельскохозяйственной продукции, предназначенной для дальнейшего использования в качестве пищевой продукции, если химическое, физическое и (или) биологическое воздействие объекта, в отношении которого установлена санитарно-защитная зона, приведет к нарушению качества и безопасности таких средств, сырья, воды и продукции в соответствии с установленными к ним требованиями.; Реестровый номер границы: 16:00-6.3592; Вид объекта реестра границ: Зона с особыми условиями использования территории; Вид зоны по документу: Единая санитарно-защитная зона Нижнекамского промышленного узла расположенного по адресу: Республика Татарстан, г.Нижнекамск, промзона.; Тип зоны: Санитарно-защитная зона предприятий, сооружений и иных объектов; Номер: б/н
	Весь	вид ограничения (обременения): ограничения прав на земельный участок, предусмотренные статьей 56 Земельного кодекса Российской Федерации; Срок действия: не установлен; реквизиты документа-основания: постановление "Об утверждении границ охранных зон воздушных линий электропередачи принадлежащих ОАО "Сетевая компания" и установлении ограничения прав на земельные участки, входящие границы охранных зон" от 27.12.2007 № 1340 выдан: Исполнительный комитет Нижнекамского муниципального района РТ; приказ от 04.02.2010 № 42 выдан: Минэкономразвития России; Содержание ограничения (обременения): "Правила охраны электрических сетей напряжением свыше 1000 В" утвержденные постановлением

ДОКУМЕНТ ПОДПИСАН
ЭЛЕКТРОННОЙ ПОДПИСЬЮ
Сертификат: 00BB056B7401CB38D2B3576ACDC8425108
Владелец: ФЕДЕРАЛЬНАЯ СЛУЖБА ГОСУДАРСТВЕННОЙ РЕГИСТРАЦИИ, КАДАСТРА И КАРТОГРАФИИ
Действителен: с 27.06.2023 по 19.09.2024

полное наименование должности		инициалы, фамилия

Земельный участок
вид объекта недвижимости

Лист № 10 раздела 4.1	Всего листов раздела 4.1: 15	Всего разделов: 8	Всего листов выписки: 170

21.06.2024г. № КУВИ-001/2024-165311272	
Кадастровый номер:	16:39:161201:333

		Совета Министров СССР №255 от 26 марта 1984г.; Реестровый номер границы: 16:30-6.997; Вид объекта реестра границ: Зона с особыми условиями использования территории; Вид зоны по документу: ВЛ 220 кВ Нижнекамская-Тойма (Нижнекамская-Тойма); Тип зоны: Охранная зона инженерных коммуникаций
	Весь	вид ограничения (обременения): ограничения прав на земельный участок, предусмотренные статьей 56 Земельного кодекса Российской Федерации; Срок действия: не установлен; реквизиты документа-основания: свидетельство о государственной регистрации права от 18.04.2021 № 16-16/041-16/127/001/2016-6851/1 выдан: Федеральная служба государственной регистрации, кадастра и картографии (РОСРЕЕСТР); Содержание ограничения (обременения): В охранных зонах запрещается осуществлять любые действия, которые могут нарушить безопасную работу объектов электросетевого хозяйства, в том числе привести к их повреждению или уничтожению, и (или) повлечь причинение вреда жизни, здоровью граждан и имуществу физических или юридических лиц, а также повлечь нанесение экологического ущерба и возникновение пожаров, в том числе:набрасывать на провода и опоры воздушных линий электропередачи посторонние предметы, а также подниматься на опоры воздушных линий электропередачи;размещать любые объекты и предметы (материалы) в пределах созданных в соответствии с требованиями нормативно-технических документов проходов и подъездов для доступа к объектам электросетевого хозяйства, а также проводить любые работы и возводить сооружения, которые могут препятствовать доступу к объектам электросетевого хозяйства, без создания необходимых для такого доступа проходов и подъездов;находиться в пределах огороженной территории и помещениях распределительных устройств и подстанций, открывать двери и люки распределительных устройств и подстанций, производить переключения и подключения в электрических сетях (указанное требование не распространяется на работников, занятых выполнением разрешенных в установленном порядке работ), разводить огонь в пределах охранных зон вводных и распределительных устройств, подстанций, воздушных линий электропередачи, а также в охранных зонах кабельных линий электропередачи;размещать свалки;производить работы ударными механизмами, сбрасывать тяжести массой свыше 5 тонн, производить сброс и слив едких и коррозионных веществ и горюче-смазочных материалов (в охранных зонах подземных кабельных линий электропередачи).; Реестровый номер границы: 16:00-6.4185; Вид объекта реестра границ: Зона с особыми условиями использования территории; Вид зоны по документу: Охранная зона ЛЭП -10кВ; Тип зоны: Охранная зона инженерных коммуникаций
	Весь	вид ограничения (обременения): ограничения прав на земельный участок, предусмотренные статьей 56 Земельного кодекса Российской Федерации; Срок действия: не установлен; реквизиты документа-основания: постановление "Правила охраны магистральных трубопроводов" от 22.04.1992 № 9 выдан: Госгортехнадзор РФ; Содержание ограничения (обременения): Правила охраны магистральных трубопроводов (Утверждены Минтопэнерго РФ 29.04.92, Постановлением Госгортехнадзора РФ от 22.04.92 №9); Реестровый номер границы: 16:39-6.1524; Вид объекта реестра границ: Зона с особыми условиями использования территории; Вид зоны по документу: Охранная зона газопровода-отвода и ГРС г. Нижнекамск 1 очереди и

ДОКУМЕНТ ПОДПИСАН
ЭЛЕКТРОННОЙ ПОДПИСЬЮ
Сертификат: 00BB056B7401CB38D2B3576ACDC8425108
Владелец: ФЕДЕРАЛЬНАЯ СЛУЖБА ГОСУДАРСТВЕННОЙ РЕГИСТРАЦИИ, КАДАСТРА И КАРТОГРАФИИ
Действителен: с 27.06.2023 по 19.09.2024

полное наименование должности		инициалы, фамилия

Земельный участок
вид объекта недвижимости

Лист № 11 раздела 4.1	Всего листов раздела 4.1: 15	Всего разделов: 8	Всего листов выписки: 170

21.06.2024г. № КУВИ-001/2024-165311272	
Кадастровый номер:	16:39:161201:333

		газопровода-отвода и ГРС г. Нижнекамск 2 очереди; Тип зоны: Охранная зона инженерных коммуникаций
	Весь	вид ограничения (обременения): ограничения прав на земельный участок, предусмотренные статьей 56 Земельного кодекса Российской Федерации; Срок действия: не установлен; реквизиты документа-основания: решение о согласовании границ охранной зоны объекта электросетевого хозяйства от 30.12.2022 № 43-20-2019/705 выдан: Федеральная служба по экологическому, технологическому и атомному надзору (Ростехнадзор); Содержание ограничения (обременения): Постановлением Правительства Российской Федерации №160 от 24.02.2009 г."О порядке установления охранных зон объектов электросетевого хозяйства и особых условий использования земельных участков, расположенных в границах таких зон". В охранных зонах запрещается осуществлять любые действия, которые могут нарушить безопасную работу объектов электросетевого хозяйства, в том числе привести к их повреждению или уничтожению, и (или) повлечь причинение вреда жизни, здоровью граждан и имуществу физических или юридических лиц, а также повлечь нанесение экологического ущерба и возникновение пожаров, в том числе: а) набрасывать на провода и опоры воздушных линий электропередачи посторонние предметы, а также подниматься на опоры воздушных линий электропередачи; б) размещать любые объекты и предметы (материалы) в пределах созданных в соответствии с требованиями нормативно-технических документов проходов и подъездов для доступа к объектам электросетевого хозяйства, а также проводить любые работы и возводить сооружения, которые могут препятствовать доступу к объектам электросетевого хозяйства, без создания необходимых для такого доступа проходов и подъездов; в) находиться в пределах огороженной территории и помещениях распределительных устройств и подстанций, открывать двери и люки распределительных устройств и подстанций, производить переключения и подключения в электрических сетях (указанное требование не распространяется на работников, занятых выполнением разрешенных в установленном порядке работ), разводить огонь в пределах охранных зон вводных и распределительных устройств, подстанций, воздушных линий электропередачи, а также в охранных зонах кабельных линий электропередачи; г) размещать свалки; д) производить работы ударными механизмами, сбрасывать тяжести массой свыше 5 тонн, производить сброс и слив едких и коррозионных веществ и горюче-смазочных материалов (в охранных зонах подземных кабельных линий электропередачи).; Реестровый номер границы: 16:00-6.4125; Вид объекта реестра границ: Зона с особыми условиями использования территории; Вид зоны по документу: ВЛ 220 кВ Щёлоков - Бегишево; Тип зоны: Охранная зона инженерных коммуникаций; Номер: ВЛ 220 кВ Щёлоков - Бегишево
	Весь	вид ограничения (обременения): ограничения прав на земельный участок, предусмотренные статьей 56 Земельного кодекса Российской Федерации; Срок действия: не установлен; реквизиты документа-основания: приказ Росавиации от 18.02.2020 № 195-П "Об установлении приаэродромной территории аэродрома Бегишево (Нижнекамск)"я на приаэродромной территории подзон и Правил разрешения разногласий, возникающих между высшими исполнительными органами государственной власти субъектов Российской Федерации и уполномоченными Правительством Российской Федерации федеральными органами исполнительной власти

ДОКУМЕНТ ПОДПИСАН
ЭЛЕКТРОННОЙ ПОДПИСЬЮ
Сертификат: 00BB056B7401CB38D2B3576ACDC8425108
Владелец: ФЕДЕРАЛЬНАЯ СЛУЖБА ГОСУДАРСТВЕННОЙ РЕГИСТРАЦИИ, КАДАСТРА И КАРТОГРАФИИ
Действителен: с 27.06.2023 по 19.09.2024

полное наименование должности		инициалы, фамилия

Земельный участок
вид объекта недвижимости

Лист № 12 раздела 4.1	Всего листов раздела 4.1: 15	Всего разделов: 8	Всего листов выписки: 170

21.06.2024г. № КУВИ-001/2024-165311272	
Кадастровый номер:	16:39:161201:333

		при согласовании проекта решения об установлении приаэродромной территории» №1460 от 02.12.2017 от 18.02.2020 № 195-П выдан: ФЕДЕРАЛЬНОЕ АГЕНТСТВО ВОЗДУШНОГО ТРАНСПОРТА (Росавиация); Содержание ограничения (обременения): В пределах шестой подзоны приаэродромной территории запрещается размещать объекты, способствующие привлечению и массовому скоплению птиц. К таким объектам относятся: объекты размещения отходов, скотомогильники, фермы, зернохранилища, элеваторы, продуктовые склады, прочие складские помещения, предназначенные для хранения продуктов, теплицы, птицефермы, зверофермы, животноводческие предприятия и другие объекты привлекательные для птиц наличием открытых источников корма. Запрещаются сельскохозяйственные работы на территории аэродрома, за исключением сенокошения. Размещение объектов, потенциально являющихся местами скопления птиц (или сохранение существующих объектов, с выявленными местами скопления птиц) на приаэродромной территории в границах шестой подзоны, допустимо в случае выполнения орнитологического обследования и подготовки заключения по оценке влияния объекта на безопасность полётов, а также при подтверждении регулярного дальнейшего проведения мероприятий по предотвращению скопления птиц на объекте.; Реестровый номер границы: 16:39-6.2606; Вид объекта реестра границ: Зона с особыми условиями использования территории; Вид зоны по документу: Шестая подзона Приаэродромной территории АО «АЭРОПОРТ БЕГИШЕВО»; Тип зоны: Охранная зона транспорта
	Весь	вид ограничения (обременения): ограничения прав на земельный участок, предусмотренные статьей 56 Земельного кодекса Российской Федерации; Срок действия: не установлен; реквизиты документа-основания: приказ Росавиации от 18.02.2020 № 195-П "Об установлении приаэродромной территории аэродрома Бегишево (Нижнекамск)" от 18.02.2020 № 195-П выдан: ФЕДЕРАЛЬНОЕ АГЕНТСТВО ВОЗДУШНОГО ТРАНСПОРТА (Росавиация); Содержание ограничения (обременения): В пределах третьей подзоны приаэродромной территории запрещается размещать объекты, высота которых превышает ограничения, установленные уполномоченным Правительством Российской Федерации федеральным органом исполнительной власти при установлении соответствующей приаэродромной территории. Для объектов недвижимости, права на которые возникли у граждан или юридических лиц до установления приаэродромной территории, и объектов, в отношении которых выдано разрешение на строительство до установления приаэродромной территории (далее – существующие объекты) в целях сохранения законных прав граждан и юридических лиц и обеспечения безопасности полётов в случае превышения установленных ограничений по предельной абсолютной высоте существующих объектов, на каждый существующий объект необходимо наличие согласования строительства объекта в границах приаэродромной территории, выданного уполномоченным органом (далее – Согласование строительства) и документа, подтверждающего отсутствие влияния объекта капитального строительства на безопасность полётов, в том числе и документа, подтверждающего отсутствие влияния объекта капитального строительства на безопасность полётов, в том числе на работу средств радиотехнического обеспечения полётов воздушных судов,

полное наименование должности	ДОКУМЕНТ ПОДПИСАН ЭЛЕКТРОННОЙ ПОДПИСЬЮ Сертификат: 00BB056B7401CB38D2B3576ACDC8425108 Владелец: ФЕДЕРАЛЬНАЯ СЛУЖБА ГОСУДАРСТВЕННОЙ РЕГИСТРАЦИИ, КАДАСТРА И КАРТОГРАФИИ Действителен: с 27.06.2023 по 19.09.2024	инициалы, фамилия

Земельный участок
вид объекта недвижимости

Лист № 13 раздела 4.1	Всего листов раздела 4.1: 15	Всего разделов: 8	Всего листов выписки: 170

21.06.2024г. № КУВИ-001/2024-165311272	
Кадастровый номер:	16:39:161201:333

		подготовленного специализированной организацией, либо научно-исследовательским институтом гражданской авиации, в соответствии с порядком, установленным действующим законодательством РФ (аэронавигационное рассмотрение).; Реестровый номер границы: 16:39-6.2604; Вид объекта реестра границ: Зона с особыми условиями использования территории; Вид зоны по документу: Третья подзона приаэродромной территории аэродрома гражданской авиации Нижнекамск (Бегишево)
	Весь	вид ограничения (обременения): ограничения прав на земельный участок, предусмотренные статьей 56 Земельного кодекса Российской Федерации; Срок действия: не установлен; реквизиты документа-основания: приказ Росавиации от 18.02.2020 № 195-П "Об установлении приаэродромной территории аэродрома Бегишево (Нижнекамск)" от 18.02.2020 № 195-П выдан: ФЕДЕРАЛЬНОЕ АГЕНТСТВО ВОЗДУШНОГО ТРАНСПОРТА (Росавиация); Содержание ограничения (обременения): В пределах пятой подзоны приаэродромной территории запрещается: 1. размещать опасные производственные объекты, определенные Федеральным законом "О промышленной безопасности опасных производственных объектов" № 116-ФЗ, функционирование которых может повлиять на безопасность полетов воздушных судов. 2. вводятся ограничения на строительство опасных производственных объектов, не относящихся к инфраструктуре аэропорта: складов нефти и нефтепродуктов, магистральных трубопроводов: газопроводов, нефтепроводов, нефтепродуктопроводов и сооружений на них. 3. магистральные газопроводы и сооружения на них, из которых возможен выброс или утечка газа в атмосферу, должны располагаться за пределами полос воздушных подходов к аэродромам. Другие опасные производственные объекты, определенные Федеральным законом "О промышленной безопасности опасных производственных объектов", функционирование которых может повлиять на безопасность полетов воздушных судов (компрессорные станции магистральных газопроводов, магистральные трубопроводы сжиженных углеводородных газов, склады вооружений и боеприпасов, АЭС и т.п.) должны располагаться на удалении от границы пятой подзоны, определённом с учетом максимального радиуса зон поражения в случаях происшествий техногенного характера на опасных производственных объектах. Отсутствие влияния на безопасность воздушных судов в границах пятой подзоны приаэродромной территории аэродрома устанавливается на основании декларации промышленной безопасности опасного производственного объекта I -II класса, подготовленной в соответствии с Федеральным законом «О промышленной безопасности опасных производственных объектов (с изменениями на 7 марта 2017 года)» № 116-ФЗ. При невозможности соблюдения нормативных расстояний сооружение опасных производственных объектов должно выполняться на основании специальных технических условий (СТУ), разработанных для конкретного объекта капитального строительства, и содержащих дополнительные технические требования, обеспечивающие безопасную эксплуатацию и функционирование объектов и сооружений.; Реестровый номер границы: 16:39-6.2607; Вид объекта реестра границ: Зона с особыми условиями использования территории; Вид зоны по документу: Пятая подзона Приаэродромной территории АО «АЭРОПОРТ БЕГИШЕВО»; Тип зоны: Охранная зона транспорта
	Весь	вид ограничения (обременения): ограничения прав на земельный участок, предусмотренные статьей 56 Земельного кодекса

ДОКУМЕНТ ПОДПИСАН
ЭЛЕКТРОННОЙ ПОДПИСЬЮ
Сертификат: 00BB056B7401CB38D2B3576ACDC8425108
Владелец: ФЕДЕРАЛЬНАЯ СЛУЖБА ГОСУДАРСТВЕННОЙ РЕГИСТРАЦИИ, КАДАСТРА И КАРТОГРАФИИ
Действителен: с 27.06.2023 по 19.09.2024

полное наименование должности		инициалы, фамилия

Земельный участок
вид объекта недвижимости

Лист № 14 раздела 4.1	Всего листов раздела 4.1: 15	Всего разделов: 8	Всего листов выписки: 170

21.06.2024г. № КУВИ-001/2024-165311272	
Кадастровый номер:	16:39:161201:333

		Российской Федерации; Срок действия: не установлен; реквизиты документа-основания: приказ "Об установлении приаэродромной территории аэродрома аэродрома Бегишево (Нижнекамск)" от 18.02.2020 № 195-П выдан: ФЕДЕРАЛЬНОЕ АГЕНТСТВО ВОЗДУШНОГО ТРАНСПОРТА (Росавиация); Содержание ограничения (обременения): в пределах Приаэродромной территории (в целях обеспечения безопасности полетов и исключения вредного воздействия на здоровье людей и деятельность организаций) устанавливается зона с особыми условиями использования территории (ЗОУИТ) в составе семи подзон; Реестровый номер границы: 16:39-6.2605; Вид объекта реестра границ: Зона с особыми условиями использования территории; Вид зоны по документу: Приаэродромная территория аэродрома гражданской авиации Нижнекамск (Бегишево)
	Весь	вид ограничения (обременения): ограничения прав на земельный участок, предусмотренные статьей 56 Земельного кодекса Российской Федерации; Срок действия: не установлен; реквизиты документа-основания: приказ Росавиации № 661-П от 14.08.2023 г. Об установлении приаэродромной территории аэродрома гражданской авиации Нижнекамск (Бегишево) от 14.08.2023 № 661-П выдан: ФЕДЕРАЛЬНОЕ АГЕНТСТВО ВОЗДУШНОГО ТРАНСПОРТА (Росавиация; приказ Росавиации от 18.02.2020 № 195-П "Об установлении приаэродромной территории аэродрома Бегишево (Нижнекамск)" от 18.02.2020 № 195-П выдан: ФЕДЕРАЛЬНОЕ АГЕНТСТВО ВОЗДУШНОГО ТРАНСПОРТА (Росавиация; Содержание ограничения (обременения): В пределах четвертой подзоны приаэродромной территории запрещается: 1. размещать объекты, создающие помехи в работе наземных средств и систем обслуживания воздушного движения, навигации, посадки и связи, предназначенных для организации воздушного движения и расположенных вне первой подзоны. 2. без согласования с оператором аэродрома размещение объектов, превышающих высотные ограничения: сектор 1 от 204 м до 204 м. сектор 2 от 176 м до 176 м. сектор 3 от 198 м до 198 м; сектор 4 от 191 м до 191 м; сектор 5 от 205 м до 205 м. сектор 6 от 196 м до 196 м. сектор 7 от 219 м до 219 м. сектор 8 от 181 м до 181 м. сектор 9 от 165 м до 165 м. сектор 10 от 198 м до 214 м. сектор 11 от 214 м до 218 м. сектор 12 от 218 м до 223 м. сектор 13 от 223 м до 227 м. сектор 14 от 227 м до 231 м. сектор 15 от 231 м до 236 м. сектор 16 от 236 м до 240 м. сектор 17 от 240 м до 245 м. сектор 18 от 245 м до 249 м. сектор 19 от 249 м до 253 м. сектор 20 от 253 м до 258 м. сектор 21 от 258 м до 262 м. сектор 22 от 262 м до 266 м. сектор 23 от 266 м до 271 м. сектор 24 от 271 м до 275 м. сектор 25 от 275 м до 279 м. сектор 26 от 279 м до 284 м. сектор 27 от 284 м до 288 м. сектор 28 от 288 м до 293 м. сектор 29 от 293 м до 297 м. сектор 30 от 297 м до 301 м. сектор 31 от 301 м до 306 м. сектор 32 от 306 м до 310 м. сектор 33 от 310 м до 314 м. сектор 34 от 314 м до 319 м. сектор 35 от 319 м до 323 м. сектор 36 от 323 м до 327 м. сектор 37 от 327 м до 332 м. сектор 38 от 332 м до 336 м. сектор 39 от 196 м до 211 м. сектор 40 от 196 м до 202 м. сектор 41 от 202 м до 209 м. сектор 42 от 209 м до 215 м. сектор 43 от 215 м до 222 м. сектор 44 от 222 м до 228 м. сектор 45 от 228 м до 235 м. сектор 46 от 235 м до 241 м. сектор 47 от 241 м до 248 м. сектор 48 от 248 м до 254 м. сектор 49 от 254 м до 261 м. сектор 50 от 261 м до 266 м. сектор 51 от 336 м до 378 м. сектор 52 от

ДОКУМЕНТ ПОДПИСАН
ЭЛЕКТРОННОЙ ПОДПИСЬЮ
Сертификат: 00BB056B7401CB38D2B3576ACDC8425108
Владелец: ФЕДЕРАЛЬНАЯ СЛУЖБА ГОСУДАРСТВЕННОЙ РЕГИСТРАЦИИ, КАДАСТРА И КАРТОГРАФИИ
Действителен: с 27.06.2023 по 19.09.2024

полное наименование должности		инициалы, фамилия

Земельный участок
вид объекта недвижимости

Лист № 15 раздела 4.1	Всего листов раздела 4.1: 15	Всего разделов: 8	Всего листов выписки: 170

21.06.2024г. № КУВИ-001/2024-165311272	
Кадастровый номер:	16:39:161201:333

		378 м до 384 м. сектор 53 от 336 м до 404 м. сектор 54 от 404 м до 411 м. сектор 55 от 411 м до 417 м. сектор 56 от 586 м до 597 м. сектор 57 от 597 м до 612 м. сектор 58 от 612 м до 627 м. сектор 59 от 627 м до 642 м. сектор 60 от 642 м до 657 м. сектор 61 от 657 м до 672 м. сектор 62 от 672 м до 687 м. сектор 63 от 687 м до 702 м. сектор 64 от 702 м до 717 м.; Реестровый номер границы: 16:39-6.2600; Вид объекта реестра границ: Зона с особыми условиями использования территории; Вид зоны по документу: Четвёртая подзона Приаэродромной территории АО «АЭРОПОРТ БЕГИШЕВО»»

ДОКУМЕНТ ПОДПИСАН
ЭЛЕКТРОННОЙ ПОДПИСЬЮ
Сертификат: 00BB056B7401CB38D2B3576ACDC8425108
Владелец: ФЕДЕРАЛЬНАЯ СЛУЖБА ГОСУДАРСТВЕННОЙ РЕГИСТРАЦИИ, КАДАСТРА И КАРТОГРАФИИ
Действителен: с 27.06.2023 по 19.09.2024

полное наименование должности		инициалы, фамилия

Выписка из Единого государственного реестра недвижимости об объекте недвижимости

Сведения о частях земельного участка

Земельный участок
вид объекта недвижимости

Лист № 1 раздела 4.2	Всего листов раздела 4.2: 67	Всего разделов: 8	Всего листов выписки: 170

21.06.2024г. № КУВИ-001/2024-165311272	
Кадастровый номер:	16:39:161201:333

Сведения о характерных точках границы части (частей) земельного участка

Учетный номер части: 16:39:161201:333/1

Система координат

Номер точки	Координаты, м		Описание закрепления на местности	Средняя квадратичная погрешность определения координат характерных точек границ земельного участка, м
	X	Y		
1	2	3	4	5
1	453416.87	2301407.44	-	-
2	454047.87	2301521.44	-	-
3	454077.37	2301526.7	-	-
4	454139.81	2301538.05	-	-
5	454138.53	2301540.06	-	-
6	454132.78	2301555.51	-	-
7	454097.26	2301547.11	-	-
8	453449.77	2301430.58	-	-
9	453441.29	2301427.82	-	-
10	453433.9	2301422.82	-	-
11	453416.86	2301407.44	-	-
1	453416.87	2301407.44	-	-

ДОКУМЕНТ ПОДПИСАН
ЭЛЕКТРОННОЙ ПОДПИСЬЮ
Сертификат: 00BB056B7401CB38D2B3576ACDC8425108
Владелец: ФЕДЕРАЛЬНАЯ СЛУЖБА ГОСУДАРСТВЕННОЙ РЕГИСТРАЦИИ, КАДАСТРА И КАРТОГРАФИИ
Действителен: с 27.06.2023 по 19.09.2024

полное наименование должности		инициалы, фамилия

Земельный участок
вид объекта недвижимости

Лист № 2 раздела 4.2	Всего листов раздела 4.2: 67	Всего разделов: 8	Всего листов выписки: 170

21.06.2024г. № КУВИ-001/2024-165311272	
Кадастровый номер:	16:39:161201:333

Сведения о характерных точках границы части (частей) земельного участка

Учетный номер части: 16:39:161201:333/2

Система координат

Номер точки	Координаты, м		Описание закрепления на местности	Средняя квадратичная погрешность определения координат характерных точек границ земельного участка, м
	X	Y		
1	2	3	4	5
1	453879.92	2301704.85	-	-
2	453898.88	2301629.46	-	-
3	453913.08	2301567.77	-	-
4	453917.87	2301542.09	-	-
5	453921.45	2301518.56	-	-
6	453923.09	2301498.9	-	-
7	453923.08	2301498.89	-	-
8	454047.87	2301521.44	-	-
9	454077.37	2301526.7	-	-
10	454139.81	2301538.05	-	-
11	454138.53	2301540.06	-	-
12	454131.14	2301559.93	-	-
13	454126.21	2301578.3	-	-
14	454120.31	2301588.02	-	-
15	454116.77	2301605.78	-	-
16	454114.19	2301616.03	-	-
17	454104.37	2301589.95	-	-
18	454098.12	2301589.95	-	-
19	454086.12	2301586.7	-	-
20	454069.62	2301598.7	-	-
21	454047.87	2301673.7	-	-
22	454037.87	2301723.95	-	-
23	454030.87	2301757.45	-	-
24	454033.62	2301766.45	-	-

ДОКУМЕНТ ПОДПИСАН
ЭЛЕКТРОННОЙ ПОДПИСЬЮ
Сертификат: 00BB056B7401CB38D2B3576ACDC8425108
Владелец: ФЕДЕРАЛЬНАЯ СЛУЖБА ГОСУДАРСТВЕННОЙ РЕГИСТРАЦИИ, КАДАСТРА И КАРТОГРАФИИ
Действителен: с 27.06.2023 по 19.09.2024

полное наименование должности		инициалы, фамилия

Земельный участок
вид объекта недвижимости

Лист № 3 раздела 4.2	Всего листов раздела 4.2: 67	Всего разделов: 8	Всего листов выписки: 170

21.06.2024г. № КУВИ-001/2024-165311272	
Кадастровый номер:	16:39:161201:333

1	2	3	4	5
25	454040.87	2301775.45	-	-
26	454060.12	2301788.2	-	-
27	454062.62	2301789.45	-	-
28	454065.12	2301787.95	-	-
29	454070.87	2301776.45	-	-
30	454076.62	2301752.45	-	-
31	454077.12	2301731.45	-	-
32	454093.12	2301683.2	-	-
33	454106.87	2301634.2	-	-
34	454112.82	2301621.14	-	-
35	454112.9	2301621.15	-	-
36	454110.45	2301630.88	-	-
37	454107.12	2301652.66	-	-
38	454099.34	2301676.69	-	-
39	454090.36	2301698.79	-	-
40	454080.27	2301748.55	-	-
41	454069.28	2301785.36	-	-
42	454057.02	2301837.06	-	-
43	454054.27	2301849.72	-	-
44	454047.87	2301850.95	-	-
45	454040.87	2301859.2	-	-
46	454036.62	2301876.2	-	-
47	454026.87	2301868.7	-	-
48	454021.87	2301850.95	-	-
49	454011.62	2301846.45	-	-
50	453996.62	2301897.95	-	-
51	453985.62	2301949.2	-	-
52	454009.12	2301973.46	-	-
53	454022.67	2301980.35	-	-

полное наименование должности		инициалы, фамилия

ДОКУМЕНТ ПОДПИСАН
ЭЛЕКТРОННОЙ ПОДПИСЬЮ
Сертификат: 00BB056B7401CB38D2B3576ACDC8425108
Владелец: ФЕДЕРАЛЬНАЯ СЛУЖБА ГОСУДАРСТВЕННОЙ РЕГИСТРАЦИИ, КАДАСТРА И КАРТОГРАФИИ
Действителен: с 27.06.2023 по 19.09.2024

Земельный участок
вид объекта недвижимости

Лист № 4 раздела 4.2	Всего листов раздела 4.2: 67	Всего разделов: 8	Всего листов выписки: 170

21.06.2024г. № КУВИ-001/2024-165311272	
Кадастровый номер:	16:39:161201:333

1	2	3	4	5
54	454019.95	2301990.64	-	-
55	454017.41	2302008.03	-	-
56	454008.62	2302002.71	-	-
57	454006.12	2302002.71	-	-
58	454002.87	2302003.96	-	-
59	453997.87	2302026.21	-	-
60	453996.62	2302031.21	-	-
61	453985.62	2302028.71	-	-
62	453984.62	2302032.21	-	-
63	453997.12	2302041.96	-	-
64	453997.62	2302044.21	-	-
65	453998.5	2302050.06	-	-
66	453992.12	2302057.21	-	-
67	453983.87	2302057.21	-	-
68	453976.87	2302051.46	-	-
69	453971.62	2302043.21	-	-
70	453960.37	2302034.46	-	-
71	453943.87	2302095.96	-	-
72	453926.12	2302160.71	-	-
73	453913.37	2302207.21	-	-
74	453913.37	2302223.71	-	-
75	453904.37	2302246.46	-	-
76	453910.12	2302246.46	-	-
77	453888.62	2302300.96	-	-
78	453870.12	2302386.72	-	-
79	453846.62	2302467.97	-	-
80	453833.87	2302516.22	-	-
81	453832.62	2302520.22	-	-
82	453820.62	2302565.22	-	-

ДОКУМЕНТ ПОДПИСАН
ЭЛЕКТРОННОЙ ПОДПИСЬЮ
Сертификат: 00BB056B7401CB38D2B3576ACDC8425108
Владелец: ФЕДЕРАЛЬНАЯ СЛУЖБА ГОСУДАРСТВЕННОЙ РЕГИСТРАЦИИ, КАДАСТРА И КАРТОГРАФИИ
Действителен: с 27.06.2023 по 19.09.2024

полное наименование должности		инициалы, фамилия

Земельный участок
вид объекта недвижимости

Лист № 5 раздела 4.2	Всего листов раздела 4.2: 67	Всего разделов: 8	Всего листов выписки: 170

21.06.2024г. № КУВИ-001/2024-165311272	
Кадастровый номер:	16:39:161201:333

1	2	3	4	5
83	453812.37	2302601.47	-	-
84	453852.37	2302630.72	-	-
85	453865.12	2302630.72	-	-
86	453872.62	2302613.47	-	-
87	453884.12	2302559.47	-	-
88	453892.37	2302526.22	-	-
89	453893.62	2302521.97	-	-
90	453907.62	2302467.97	-	-
91	453922.87	2302396.97	-	-
92	453929.87	2302367.72	-	-
93	453942.62	2302323.96	-	-
94	453946.37	2302290.96	-	-
95	453962.12	2302222.21	-	-
96	453971.12	2302172.71	-	-
97	453960.87	2302180.96	-	-
98	453955.12	2302172.21	-	-
99	453958.37	2302164.46	-	-
100	453971.62	2302151.21	-	-
101	453978.12	2302143.71	-	-
102	453974.87	2302122.71	-	-
103	453987.62	2302108.71	-	-
104	453995.12	2302093.96	-	-
105	453998.37	2302081.46	-	-
106	454004.87	2302053.46	-	-
107	454005.62	2302049.21	-	-
108	454007.37	2302043.21	-	-
109	454016.12	2302014.95	-	-
110	454016.16	2302014.96	-	-
111	454006.36	2302058.15	-	-

полное наименование должности		инициалы, фамилия

ДОКУМЕНТ ПОДПИСАН
ЭЛЕКТРОННОЙ ПОДПИСЬЮ
Сертификат: 00BB056B7401CB38D2B3576ACDC8425108
Владелец: ФЕДЕРАЛЬНАЯ СЛУЖБА ГОСУДАРСТВЕННОЙ РЕГИСТРАЦИИ, КАДАСТРА И КАРТОГРАФИИ
Действителен: с 27.06.2023 по 19.09.2024

Земельный участок
вид объекта недвижимости

Лист № 6 раздела 4.2	Всего листов раздела 4.2: 67	Всего разделов: 8	Всего листов выписки: 170

21.06.2024г. № КУВИ-001/2024-165311272	
Кадастровый номер:	16:39:161201:333

1	2	3	4	5
112	453999.85	2302081.22	-	-
113	453994.37	2302104.7	-	-
114	453984.96	2302144.99	-	-
115	453973.64	2302189.06	-	-
116	453963.85	2302233.23	-	-
117	453955.38	2302274.25	-	-
118	453946.48	2302311.15	-	-
119	453938.29	2302344.14	-	-
120	453923.57	2302400.11	-	-
121	453913.98	2302441.25	-	-
122	453902.43	2302491.13	-	-
123	453890.7	2302540.47	-	-
124	453880.06	2302586.01	-	-
125	453868.76	2302631.45	-	-
126	453863.64	2302647.83	-	-
127	453862.56	2302654.05	-	-
128	453855.44	2302676.52	-	-
129	453845.45	2302721.56	-	-
130	453835.86	2302764.51	-	-
131	453834.31	2302780.02	-	-
132	453824.95	2302832.09	-	-
133	453820.09	2302839.41	-	-
134	453815.66	2302855.28	-	-
135	453805.35	2302900.32	-	-
136	453793.23	2302947.53	-	-
137	453783.66	2302992.59	-	-
138	453771.67	2303040.38	-	-
139	453759.74	2303083.37	-	-
140	453752.73	2303113.67	-	-

полное наименование должности		инициалы, фамилия

ДОКУМЕНТ ПОДПИСАН
ЭЛЕКТРОННОЙ ПОДПИСЬЮ
Сертификат: 00BB056B7401CB38D2B3576ACDC8425108
Владелец: ФЕДЕРАЛЬНАЯ СЛУЖБА ГОСУДАРСТВЕННОЙ РЕГИСТРАЦИИ, КАДАСТРА И КАРТОГРАФИИ
Действителен: с 27.06.2023 по 19.09.2024

Земельный участок
вид объекта недвижимости

Лист № 7 раздела 4.2	Всего листов раздела 4.2: 67	Всего разделов: 8	Всего листов выписки: 170

21.06.2024г. № КУВИ-001/2024-165311272	
Кадастровый номер:	16:39:161201:333

1	2	3	4	5
141	453754.31	2303114	-	-
142	453752.82	2303115.72	-	-
143	453744.7	2303147.16	-	-
144	453737.38	2303141.73	-	-
145	453730.38	2303136.23	-	-
146	453722.88	2303130.98	-	-
147	453715.13	2303125.98	-	-
148	453707.63	2303121.48	-	-
149	453699.88	2303117.73	-	-
150	453691.13	2303113.23	-	-
151	453686.63	2303111.98	-	-
152	453682.13	2303111.23	-	-
153	453678.38	2303110.73	-	-
154	453673.88	2303109.48	-	-
155	453668.88	2303107.48	-	-
156	453664.38	2303104.98	-	-
157	453659.38	2303101.23	-	-
158	453652.88	2303097.98	-	-
159	453644.13	2303094.23	-	-
160	453638.88	2303092.98	-	-
161	453635.13	2303092.23	-	-
162	453615.63	2303084.73	-	-
163	453591.38	2303075.73	-	-
164	453581.88	2303071.23	-	-
165	453576.88	2303068.73	-	-
166	453559.63	2303061.73	-	-
167	453527.88	2303049.73	-	-
168	453523.46	2303048.3	-	-
169	453542.34	2302981.9	-	-

ДОКУМЕНТ ПОДПИСАН
ЭЛЕКТРОННОЙ ПОДПИСЬЮ
Сертификат: 00BB056B7401CB38D2B3576ACDC8425108
Владелец: ФЕДЕРАЛЬНАЯ СЛУЖБА ГОСУДАРСТВЕННОЙ РЕГИСТРАЦИИ, КАДАСТРА И КАРТОГРАФИИ
Действителен: с 27.06.2023 по 19.09.2024

полное наименование должности	инициалы, фамилия

Земельный участок
вид объекта недвижимости

Лист № 8 раздела 4.2	Всего листов раздела 4.2: 67	Всего разделов: 8	Всего листов выписки: 170

21.06.2024г. № КУВИ-001/2024-165311272	
Кадастровый номер:	16:39:161201:333

1	2	3	4	5
170	453562.4	2302909.12	-	-
171	453581.89	2302836.99	-	-
172	453601.8	2302766.51	-	-
173	453621.96	2302695.1	-	-
174	453639.94	2302629.54	-	-
175	453659.8	2302559.18	-	-
176	453671.46	2302516.69	-	-
177	453742.62	2302559.47	-	-
178	453793.37	2302591.22	-	-
179	453802.87	2302566.47	-	-
180	453815.62	2302525.97	-	-
181	453816.87	2302520.22	-	-
182	453817.87	2302516.22	-	-
183	453835.12	2302452.22	-	-
184	453864.37	2302345.46	-	-
185	453875.12	2302282.71	-	-
186	453894.37	2302218.46	-	-
187	453905.62	2302156.96	-	-
188	453928.62	2302079.46	-	-
189	453938.62	2302032.46	-	-
190	453942.62	2302013.96	-	-
191	453943.37	2302009.21	-	-
192	453939.12	2302005.21	-	-
193	453889.62	2301961.46	-	-
194	453858.62	2301937.45	-	-
195	453831.37	2301956.95	-	-
196	453813.03	2301976.31	-	-
197	453831.57	2301901.7	-	-
198	453854.85	2301810.18	-	-

ДОКУМЕНТ ПОДПИСАН
ЭЛЕКТРОННОЙ ПОДПИСЬЮ
Сертификат: 00BB056B7401CB38D2B3576ACDC8425108
Владелец: ФЕДЕРАЛЬНАЯ СЛУЖБА ГОСУДАРСТВЕННОЙ РЕГИСТРАЦИИ, КАДАСТРА И КАРТОГРАФИИ
Действителен: с 27.06.2023 по 19.09.2024

полное наименование должности	инициалы, фамилия

Земельный участок
вид объекта недвижимости

Лист № 9 раздела 4.2	Всего листов раздела 4.2: 67	Всего разделов: 8	Всего листов выписки: 170

21.06.2024г. № КУВИ-001/2024-165311272	
Кадастровый номер:	16:39:161201:333

1	2	3	4	5
199	453854.87	2301810.2	-	-
200	453854.87	2301834.45	-	-
201	453858.12	2301837.45	-	-
202	453889.12	2301787.45	-	-
203	453911.37	2301758.2	-	-
204	453912.12	2301742.2	-	-
205	453878.55	2301710.7	-	-
1	453879.92	2301704.85	-	-
1	454030.04	2301542.67	-	-
2	454030.58	2301539.11	-	-
3	454027.03	2301538.57	-	-
4	454026.48	2301542.12	-	-
1	454030.04	2301542.67	-	-
1	453973.9	2301557.99	-	-
2	453974.54	2301554.44	-	-
3	453971	2301553.81	-	-
4	453970.36	2301557.35	-	-
1	453973.9	2301557.99	-	-
1	454095.83	2301579.82	-	-
2	454096.46	2301576.27	-	-
3	454092.92	2301575.64	-	-
4	454092.92	2301579.18	-	-
1	454095.83	2301579.82	-	-
1	454068.69	2301584.98	-	-
2	454068.69	2301583.98	-	-
3	454067.69	2301583.98	-	-
4	454067.69	2301584.98	-	-
1	454068.69	2301584.98	-	-
1	454040.66	2301618.02	-	-

ДОКУМЕНТ ПОДПИСАН
ЭЛЕКТРОННОЙ ПОДПИСЬЮ
Сертификат: 00BB056B7401CB38D2B3576ACDC8425108
Владелец: ФЕДЕРАЛЬНАЯ СЛУЖБА ГОСУДАРСТВЕННОЙ РЕГИСТРАЦИИ, КАДАСТРА И КАРТОГРАФИИ
Действителен: с 27.06.2023 по 19.09.2024

полное наименование должности	инициалы, фамилия

Земельный участок
вид объекта недвижимости

Лист № 10 раздела 4.2	Всего листов раздела 4.2: 67	Всего разделов: 8	Всего листов выписки: 170

21.06.2024г. № КУВИ-001/2024-165311272	
Кадастровый номер:	16:39:161201:333

1	2	3	4	5
2	454042.12	2301610.2	-	-
3	454050.37	2301589.95	-	-
4	454044.12	2301589.95	-	-
5	454031.37	2301590.45	-	-
6	454019.37	2301605.7	-	-
7	454015.41	2301614.23	-	-
1	454040.66	2301618.02	-	-
1	453909.62	2301871.7	-	-
2	453923.37	2301882.7	-	-
3	453925.37	2301892.7	-	-
4	453929.12	2301898.45	-	-
5	453940.62	2301902.2	-	-
6	453949.62	2301913.7	-	-
7	453959.12	2301918.7	-	-
8	453969.12	2301915.7	-	-
9	453974.87	2301892.2	-	-
10	453978.12	2301869.2	-	-
11	453982.62	2301866.2	-	-
12	453983.12	2301848.95	-	-
13	453986.87	2301829.2	-	-
14	453983.12	2301813.45	-	-
15	453966.12	2301800.7	-	-
16	453955.87	2301779.2	-	-
17	453931.12	2301768.95	-	-
18	453927.87	2301771.45	-	-
19	453915.87	2301782.2	-	-
20	453903.87	2301796.2	-	-
21	453894.37	2301815.2	-	-
22	453886.12	2301827.95	-	-

полное наименование должности		инициалы, фамилия

ДОКУМЕНТ ПОДПИСАН
ЭЛЕКТРОННОЙ ПОДПИСЬЮ
Сертификат: 00BB056B7401CB38D2B3576ACDC8425108
Владелец: ФЕДЕРАЛЬНАЯ СЛУЖБА ГОСУДАРСТВЕННОЙ РЕГИСТРАЦИИ, КАДАСТРА И КАРТОГРАФИИ
Действителен: с 27.06.2023 по 19.09.2024

Земельный участок
вид объекта недвижимости

Лист № 11 раздела 4.2	Всего листов раздела 4.2: 67	Всего разделов: 8	Всего листов выписки: 170

21.06.2024г. № КУВИ-001/2024-165311272	
Кадастровый номер:	16:39:161201:333

1	2	3	4	5
23	453885.37	2301836.95	-	-
24	453887.87	2301853.45	-	-
25	453881.62	2301854.7	-	-
26	453879.62	2301856.45	-	-
27	453903.12	2301862.2	-	-
1	453909.62	2301871.7	-	-
1	453969.01	2301917.23	-	-
2	453970.01	2301917.23	-	-
3	453970.01	2301916.23	-	-
4	453969.01	2301916.23	-	-
1	453969.01	2301917.23	-	-
1	453979.78	2301917.98	-	-
2	453979.78	2301916.98	-	-
3	453978.78	2301916.98	-	-
4	453978.78	2301917.98	-	-
1	453979.78	2301917.98	-	-
1	453967.36	2301938.23	-	-
2	453967.36	2301937.23	-	-
3	453966.36	2301937.23	-	-
4	453966.36	2301938.23	-	-
1	453967.36	2301938.23	-	-
1	453976.87	2301938.8	-	-
2	453976.87	2301937.8	-	-
3	453975.87	2301937.8	-	-
4	453975.87	2301938.8	-	-
1	453976.87	2301938.8	-	-
1	453799.56	2302577.45	-	-
2	453800.56	2302577.45	-	-
3	453800.56	2302576.45	-	-

ДОКУМЕНТ ПОДПИСАН
ЭЛЕКТРОННОЙ ПОДПИСЬЮ
Сертификат: 00BB056B7401CB38D2B3576ACDC8425108
Владелец: ФЕДЕРАЛЬНАЯ СЛУЖБА ГОСУДАРСТВЕННОЙ РЕГИСТРАЦИИ, КАДАСТРА И КАРТОГРАФИИ
Действителен: с 27.06.2023 по 19.09.2024

полное наименование должности	инициалы, фамилия

Земельный участок
вид объекта недвижимости

Лист № 12 раздела 4.2	Всего листов раздела 4.2: 67	Всего разделов: 8	Всего листов выписки: 170

21.06.2024г. № КУВИ-001/2024-165311272	
Кадастровый номер:	16:39:161201:333

1	2	3	4	5
4	453799.56	2302576.45	-	-
1	453799.56	2302577.45	-	-
1	453796.43	2302596.49	-	-
2	453797.43	2302596.49	-	-
3	453797.43	2302595.49	-	-
4	453796.43	2302595.49	-	-
1	453796.43	2302596.49	-	-
1	453810.37	2302598.17	-	-
2	453811.37	2302598.17	-	-
3	453811.37	2302597.17	-	-
4	453810.37	2302597.17	-	-
1	453810.37	2302598.17	-	-
1	453790.09	2302652.42	-	-
2	453791.09	2302652.42	-	-
3	453791.09	2302651.42	-	-
4	453790.09	2302651.42	-	-
1	453790.09	2302652.42	-	-
1	453783.48	2302670.65	-	-
2	453784.48	2302670.65	-	-
3	453784.48	2302669.65	-	-
1	453783.48	2302670.65	-	-
4	453783.48	2302669.65	-	-
1	453665.17	2302820.37	-	-
2	453669.14	2302810.73	-	-
3	453659.49	2302806.74	-	-
4	453655.59	2302816.26	-	-
1	453665.17	2302820.37	-	-
1	453725.21	2303029.64	-	-
2	453697.82	2303114.09	-	-

ДОКУМЕНТ ПОДПИСАН
ЭЛЕКТРОННОЙ ПОДПИСЬЮ
Сертификат: 00BB056B7401CB38D2B3576ACDC8425108
Владелец: ФЕДЕРАЛЬНАЯ СЛУЖБА ГОСУДАРСТВЕННОЙ РЕГИСТРАЦИИ, КАДАСТРА И КАРТОГРАФИИ
Действителен: с 27.06.2023 по 19.09.2024

полное наименование должности	инициалы, фамилия

Земельный участок
вид объекта недвижимости

Лист № 13 раздела 4.2	Всего листов раздела 4.2: 67	Всего разделов: 8	Всего листов выписки: 170

21.06.2024г. № КУВИ-001/2024-165311272	
Кадастровый номер:	16:39:161201:333

1	2	3	4	5
3	453709.62	2303120.06	-	-
4	453727.43	2303131.76	-	-
5	453743.58	2303143.82	-	-
6	453751.19	2303114.38	-	-
7	453751	2303112.26	-	-
8	453757.8	2303082.88	-	-
9	453769.74	2303039.87	-	-
10	453781.71	2302992.14	-	-
11	453791.28	2302947.07	-	-
12	453803.41	2302899.85	-	-
13	453813.72	2302854.79	-	-
14	453818.25	2302838.57	-	-
15	453823.05	2302831.33	-	-
16	453832.33	2302779.74	-	-
17	453833.88	2302764.19	-	-
18	453843.5	2302721.12	-	-
19	453853.51	2302676	-	-
20	453860.61	2302653.57	-	-
21	453861.69	2302647.36	-	-
22	453865.66	2302634.66	-	-
23	453866.29	2302632.65	-	-
24	453852.86	2302632.78	-	-
25	453824.34	2302728.97	-	-
26	453799.78	2302804.28	-	-
27	453777.64	2302875.74	-	-
28	453751.85	2302954.46	-	-
1	453725.21	2303029.64	-	-

ДОКУМЕНТ ПОДПИСАН
ЭЛЕКТРОННОЙ ПОДПИСЬЮ
Сертификат: 00BB056B7401CB38D2B3576ACDC8425108
Владелец: ФЕДЕРАЛЬНАЯ СЛУЖБА ГОСУДАРСТВЕННОЙ РЕГИСТРАЦИИ, КАДАСТРА И КАРТОГРАФИИ
Действителен: с 27.06.2023 по 19.09.2024

полное наименование должности		инициалы, фамилия

Земельный участок
вид объекта недвижимости

Лист № 14 раздела 4.2	Всего листов раздела 4.2: 67	Всего разделов: 8	Всего листов выписки: 170

21.06.2024г. № КУВИ-001/2024-165311272	
Кадастровый номер:	16:39:161201:333

Сведения о характерных точках границы части (частей) земельного участка

Учетный номер части: 16:39:161201:333/3

Система координат

Номер точки	Координаты, м		Описание закрепления на местности	Средняя квадратичная погрешность определения координат характерных точек границ земельного участка, м
	X	Y		
1	2	3	4	5
1	453515.26	2301425.22	-	-
2	454047.87	2301521.44	-	-
3	454077.37	2301526.7	-	-
4	454139.81	2301538.05	-	-
5	454138.53	2301540.06	-	-
6	454131.14	2301559.93	-	-
7	454126.21	2301578.3	-	-
8	454121.78	2301585.59	-	-
9	454023.62	2301567.98	-	-
10	453555.14	2301487.75	-	-
11	453405.84	2301461	-	-
12	453405.93	2301460.49	-	-
13	453415.37	2301407.19	-	-
1	453515.26	2301425.22	-	-
1	453448.9	2301468.04	-	-
2	453460.58	2301470.33	-	-
3	453462.87	2301458.66	-	-
4	453451.19	2301456.36	-	-
1	453448.9	2301468.04	-	-
1	453554.16	2301461.25	-	-
2	453565.49	2301463.23	-	-
3	453567.47	2301451.9	-	-
4	453556.14	2301449.92	-	-
1	453554.16	2301461.25	-	-

ДОКУМЕНТ ПОДПИСАН
ЭЛЕКТРОННОЙ ПОДПИСЬЮ
Сертификат: 00BB056B7401CB38D2B3576ACDC8425108
Владелец: ФЕДЕРАЛЬНАЯ СЛУЖБА ГОСУДАРСТВЕННОЙ РЕГИСТРАЦИИ, КАДАСТРА И КАРТОГРАФИИ
Действителен: с 27.06.2023 по 19.09.2024

полное наименование должности	инициалы, фамилия

Земельный участок
вид объекта недвижимости

Лист № 15 раздела 4.2	Всего листов раздела 4.2: 67	Всего разделов: 8	Всего листов выписки: 170

21.06.2024г. № КУВИ-001/2024-165311272	
Кадастровый номер:	16:39:161201:333

1	2	3	4	5
1	453704.84	2301507.77	-	-
2	453708.38	2301508.43	-	-
3	453709.04	2301504.89	-	-
4	453705.5	2301504.23	-	-
1	453704.84	2301507.77	-	-
1	453824.83	2301506.11	-	-
2	453828.38	2301506.75	-	-
3	453829.01	2301503.2	-	-
4	453825.47	2301502.57	-	-
1	453824.83	2301506.11	-	-
1	453970.36	2301557.35	-	-
2	453973.9	2301557.99	-	-
3	453974.54	2301554.44	-	-
4	453971	2301553.81	-	-
1	453970.36	2301557.35	-	-
1	454026.48	2301542.12	-	-
2	454030.04	2301542.67	-	-
3	454030.58	2301539.11	-	-
4	454027.03	2301538.57	-	-
1	454026.48	2301542.12	-	-
1	454092.92	2301579.18	-	-
2	454095.83	2301579.82	-	-
3	454096.46	2301576.27	-	-
4	454092.92	2301575.64	-	-
1	454092.92	2301579.18	-	-

полное наименование должности		инициалы, фамилия

ДОКУМЕНТ ПОДПИСАН
ЭЛЕКТРОННОЙ ПОДПИСЬЮ
Сертификат: 00BB056B7401CB38D2B3576ACDC8425108
Владелец: ФЕДЕРАЛЬНАЯ СЛУЖБА ГОСУДАРСТВЕННОЙ РЕГИСТРАЦИИ, КАДАСТРА И КАРТОГРАФИИ
Действителен: с 27.06.2023 по 19.09.2024

Земельный участок
вид объекта недвижимости

Лист № 16 раздела 4.2	Всего листов раздела 4.2: 67	Всего разделов: 8	Всего листов выписки: 170

21.06.2024г. № КУВИ-001/2024-165311272	
Кадастровый номер:	16:39:161201:333

Сведения о характерных точках границы части (частей) земельного участка

Учетный номер части: 16:39:161201:333/4

Система координат

Номер точки	Координаты, м		Описание закрепления на местности	Средняя квадратичная погрешность определения координат характерных точек границ земельного участка, м
	X	Y		
1	2	3	4	5
1	453405.84	2301461	-	-
2	453410.12	2301436.19	-	-
3	453410.87	2301432.19	-	-
4	453414.87	2301409.19	-	-
5	453415.14	2301408.1	-	-
6	453407.03	2301454.56	-	-
7	453405.91	2301461.01	-	-
1	453405.84	2301461	-	-

ДОКУМЕНТ ПОДПИСАН
ЭЛЕКТРОННОЙ ПОДПИСЬЮ
Сертификат: 00BB056B7401CB38D2B3576ACDC8425108
Владелец: ФЕДЕРАЛЬНАЯ СЛУЖБА ГОСУДАРСТВЕННОЙ РЕГИСТРАЦИИ, КАДАСТРА И КАРТОГРАФИИ
Действителен: с 27.06.2023 по 19.09.2024

полное наименование должности	инициалы, фамилия

Земельный участок
вид объекта недвижимости

Лист № 17 раздела 4.2	Всего листов раздела 4.2: 67	Всего разделов: 8	Всего листов выписки: 170

21.06.2024г. № КУВИ-001/2024-165311272	
Кадастровый номер:	16:39:161201:333

Сведения о характерных точках границы части (частей) земельного участка

Учетный номер части: 16:39:161201:333/5

Система координат

Номер точки	Координаты, м		Описание закрепления на местности	Средняя квадратичная погрешность определения координат характерных точек границ земельного участка, м
	X	Y		
1	2	3	4	5
1	453742.57	2303145.58	-	-
2	453737.38	2303141.73	-	-
3	453730.38	2303136.23	-	-
4	453722.88	2303130.98	-	-
5	453715.13	2303125.98	-	-
6	453707.63	2303121.48	-	-
7	453699.88	2303117.73	-	-
8	453691.13	2303113.23	-	-
9	453686.63	2303111.98	-	-
10	453682.13	2303111.23	-	-
11	453678.38	2303110.73	-	-
12	453673.88	2303109.48	-	-
13	453668.88	2303107.48	-	-
14	453664.38	2303104.98	-	-
15	453659.38	2303101.23	-	-
16	453652.88	2303097.98	-	-
17	453644.13	2303094.23	-	-
18	453638.88	2303092.98	-	-
19	453635.13	2303092.23	-	-
20	453615.63	2303084.73	-	-
21	453591.38	2303075.73	-	-
22	453581.88	2303071.23	-	-
23	453576.88	2303068.73	-	-
24	453559.63	2303061.73	-	-

ДОКУМЕНТ ПОДПИСАН
ЭЛЕКТРОННОЙ ПОДПИСЬЮ
Сертификат: 00BB056B7401CB38D2B3576ACDC8425108
Владелец: ФЕДЕРАЛЬНАЯ СЛУЖБА ГОСУДАРСТВЕННОЙ РЕГИСТРАЦИИ, КАДАСТРА И КАРТОГРАФИИ
Действителен: с 27.06.2023 по 19.09.2024

полное наименование должности	инициалы, фамилия

Земельный участок
вид объекта недвижимости

Лист № 18 раздела 4.2	Всего листов раздела 4.2: 67	Всего разделов: 8	Всего листов выписки: 170

21.06.2024г. № КУВИ-001/2024-165311272	
Кадастровый номер:	16:39:161201:333

1	2	3	4	5
25	453558.57	2303061.33	-	-
26	453577.39	2302995.6	-	-
27	453599.82	2302916.7	-	-
28	453619.99	2302847.51	-	-
29	453641.09	2302774.64	-	-
30	453661.86	2302704.21	-	-
31	453679.23	2302641.03	-	-
32	453700.35	2302569.26	-	-
33	453708.1	2302538.72	-	-
34	453742.62	2302559.47	-	-
35	453793.37	2302591.22	-	-
36	453802.87	2302566.47	-	-
37	453815.62	2302525.97	-	-
38	453816.87	2302520.22	-	-
39	453817.87	2302516.22	-	-
40	453835.12	2302452.22	-	-
41	453864.37	2302345.46	-	-
42	453875.12	2302282.71	-	-
43	453894.37	2302218.46	-	-
44	453905.62	2302156.96	-	-
45	453928.62	2302079.46	-	-
46	453938.62	2302032.46	-	-
47	453942.62	2302013.96	-	-
48	453943.37	2302009.21	-	-
49	453939.12	2302005.21	-	-
50	453889.62	2301961.46	-	-
51	453862.6	2301940.53	-	-
52	453869.1	2301913.79	-	-
53	453882.89	2301857.25	-	-

полное наименование должности		инициалы, фамилия

ДОКУМЕНТ ПОДПИСАН
ЭЛЕКТРОННОЙ ПОДПИСЬЮ
Сертификат: 00BB056B7401CB38D2B3576ACDC8425108
Владелец: ФЕДЕРАЛЬНАЯ СЛУЖБА ГОСУДАРСТВЕННОЙ РЕГИСТРАЦИИ, КАДАСТРА И КАРТОГРАФИИ
Действителен: с 27.06.2023 по 19.09.2024

Земельный участок
вид объекта недвижимости

Лист № 19 раздела 4.2	Всего листов раздела 4.2: 67	Всего разделов: 8	Всего листов выписки: 170

21.06.2024г. № КУВИ-001/2024-165311272	
Кадастровый номер:	16:39:161201:333

1	2	3	4	5
54	453903.12	2301862.2	-	-
55	453909.62	2301871.7	-	-
56	453923.37	2301882.7	-	-
57	453925.37	2301892.7	-	-
58	453929.12	2301898.45	-	-
59	453940.62	2301902.2	-	-
60	453949.62	2301913.7	-	-
61	453959.12	2301918.7	-	-
62	453969.12	2301915.7	-	-
63	453974.87	2301892.2	-	-
64	453978.12	2301869.2	-	-
65	453982.62	2301866.2	-	-
66	453983.12	2301848.95	-	-
67	453986.87	2301829.2	-	-
68	453983.12	2301813.45	-	-
69	453966.12	2301800.7	-	-
70	453955.87	2301779.2	-	-
71	453931.12	2301768.95	-	-
72	453927.87	2301771.45	-	-
73	453915.87	2301782.2	-	-
74	453903.87	2301796.2	-	-
75	453894.37	2301815.2	-	-
76	453892.41	2301818.23	-	-
77	453896.56	2301801.22	-	-
78	453905.85	2301765.45	-	-
79	453911.37	2301758.2	-	-
80	453912.12	2301742.2	-	-
81	453911.94	2301742.03	-	-
82	453919.73	2301712.05	-	-

полное наименование должности		инициалы, фамилия

ДОКУМЕНТ ПОДПИСАН
ЭЛЕКТРОННОЙ ПОДПИСЬЮ
Сертификат: 00BB056B7401CB38D2B3576ACDC8425108
Владелец: ФЕДЕРАЛЬНАЯ СЛУЖБА ГОСУДАРСТВЕННОЙ РЕГИСТРАЦИИ, КАДАСТРА И КАРТОГРАФИИ
Действителен: с 27.06.2023 по 19.09.2024

Земельный участок
вид объекта недвижимости

Лист № 20 раздела 4.2	Всего листов раздела 4.2: 67	Всего разделов: 8	Всего листов выписки: 170

21.06.2024г. № КУВИ-001/2024-165311272	
Кадастровый номер:	16:39:161201:333

1	2	3	4	5
83	453939.67	2301637.09	-	-
84	453953.34	2301578.38	-	-
85	453956.03	2301565.3	-	-
86	453964.02	2301510.6	-	-
87	453964.51	2301506.38	-	-
88	454047.87	2301521.44	-	-
89	454077.37	2301526.7	-	-
90	454139.81	2301538.05	-	-
91	454138.53	2301540.06	-	-
92	454131.14	2301559.93	-	-
93	454126.21	2301578.3	-	-
94	454120.31	2301588.02	-	-
95	454116.77	2301605.78	-	-
96	454114.19	2301616.03	-	-
97	454104.37	2301589.95	-	-
98	454098.12	2301589.95	-	-
99	454086.12	2301586.7	-	-
100	454069.62	2301598.7	-	-
101	454047.87	2301673.7	-	-
102	454037.87	2301723.95	-	-
103	454030.87	2301757.45	-	-
104	454033.62	2301766.45	-	-
105	454040.87	2301775.45	-	-
106	454060.12	2301788.2	-	-
107	454062.62	2301789.45	-	-
108	454065.12	2301787.95	-	-
109	454070.87	2301776.45	-	-
110	454076.62	2301752.45	-	-
111	454077.12	2301731.45	-	-

ДОКУМЕНТ ПОДПИСАН
ЭЛЕКТРОННОЙ ПОДПИСЬЮ
Сертификат: 00BB056B7401CB38D2B3576ACDC8425108
Владелец: ФЕДЕРАЛЬНАЯ СЛУЖБА ГОСУДАРСТВЕННОЙ РЕГИСТРАЦИИ, КАДАСТРА И КАРТОГРАФИИ
Действителен: с 27.06.2023 по 19.09.2024

полное наименование должности	инициалы, фамилия

Земельный участок
вид объекта недвижимости

Лист № 21 раздела 4.2	Всего листов раздела 4.2: 67	Всего разделов: 8	Всего листов выписки: 170

21.06.2024г. № КУВИ-001/2024-165311272	
Кадастровый номер:	16:39:161201:333

1	2	3	4	5
112	454093.12	2301683.2	-	-
113	454106.87	2301634.2	-	-
114	454112.82	2301621.14	-	-
115	454112.9	2301621.15	-	-
116	454110.45	2301630.88	-	-
117	454107.12	2301652.66	-	-
118	454099.34	2301676.69	-	-
119	454090.36	2301698.79	-	-
120	454080.27	2301748.55	-	-
121	454069.28	2301785.36	-	-
122	454057.02	2301837.06	-	-
123	454054.27	2301849.72	-	-
124	454047.87	2301850.95	-	-
125	454040.87	2301859.2	-	-
126	454036.62	2301876.2	-	-
127	454026.87	2301868.7	-	-
128	454021.87	2301850.95	-	-
129	454011.62	2301846.45	-	-
130	453996.62	2301897.95	-	-
131	453985.62	2301949.2	-	-
132	454009.12	2301973.46	-	-
133	454022.67	2301980.35	-	-
134	454019.95	2301990.64	-	-
135	454017.41	2302008.03	-	-
136	454008.62	2302002.71	-	-
137	454006.12	2302002.71	-	-
138	454002.87	2302003.96	-	-
139	453997.87	2302026.21	-	-
140	453996.62	2302031.21	-	-

полное наименование должности		инициалы, фамилия

ДОКУМЕНТ ПОДПИСАН
ЭЛЕКТРОННОЙ ПОДПИСЬЮ
Сертификат: 00BB056B7401CB38D2B3576ACDC8425108
Владелец: ФЕДЕРАЛЬНАЯ СЛУЖБА ГОСУДАРСТВЕННОЙ РЕГИСТРАЦИИ, КАДАСТРА И КАРТОГРАФИИ
Действителен: с 27.06.2023 по 19.09.2024

Земельный участок
вид объекта недвижимости

Лист № 22 раздела 4.2	Всего листов раздела 4.2: 67	Всего разделов: 8	Всего листов выписки: 170

21.06.2024г. № КУВИ-001/2024-165311272	
Кадастровый номер:	16:39:161201:333

1	2	3	4	5
141	453985.62	2302028.71	-	-
142	453984.62	2302032.21	-	-
143	453997.12	2302041.96	-	-
144	453997.62	2302044.21	-	-
145	453998.5	2302050.06	-	-
146	453992.12	2302057.21	-	-
147	453983.87	2302057.21	-	-
148	453976.87	2302051.46	-	-
149	453971.62	2302043.21	-	-
150	453960.37	2302034.46	-	-
151	453943.87	2302095.96	-	-
152	453926.12	2302160.71	-	-
153	453913.37	2302207.21	-	-
154	453913.37	2302223.71	-	-
155	453904.37	2302246.46	-	-
156	453910.12	2302246.46	-	-
157	453888.62	2302300.96	-	-
158	453870.12	2302386.72	-	-
159	453846.62	2302467.97	-	-
160	453833.87	2302516.22	-	-
161	453832.62	2302520.22	-	-
162	453820.62	2302565.22	-	-
163	453812.37	2302601.47	-	-
164	453852.37	2302630.72	-	-
165	453865.12	2302630.72	-	-
166	453872.62	2302613.47	-	-
167	453884.12	2302559.47	-	-
168	453892.37	2302526.22	-	-
169	453893.62	2302521.97	-	-

ДОКУМЕНТ ПОДПИСАН
ЭЛЕКТРОННОЙ ПОДПИСЬЮ
Сертификат: 00BB056B7401CB38D2B3576ACDC8425108
Владелец: ФЕДЕРАЛЬНАЯ СЛУЖБА ГОСУДАРСТВЕННОЙ РЕГИСТРАЦИИ, КАДАСТРА И КАРТОГРАФИИ
Действителен: с 27.06.2023 по 19.09.2024

полное наименование должности	инициалы, фамилия

Земельный участок
вид объекта недвижимости

Лист № 23 раздела 4.2	Всего листов раздела 4.2: 67	Всего разделов: 8	Всего листов выписки: 170

21.06.2024г. № КУВИ-001/2024-165311272	
Кадастровый номер:	16:39:161201:333

1	2	3	4	5
170	453907.62	2302467.97	-	-
171	453922.87	2302396.97	-	-
172	453929.87	2302367.72	-	-
173	453942.62	2302323.96	-	-
174	453946.37	2302290.96	-	-
175	453962.12	2302222.21	-	-
176	453971.12	2302172.71	-	-
177	453960.87	2302180.96	-	-
178	453955.12	2302172.21	-	-
179	453958.37	2302164.46	-	-
180	453971.62	2302151.21	-	-
181	453978.12	2302143.71	-	-
182	453974.87	2302122.71	-	-
183	453987.62	2302108.71	-	-
184	453995.12	2302093.96	-	-
185	453998.37	2302081.46	-	-
186	454004.87	2302053.46	-	-
187	454005.62	2302049.21	-	-
188	454007.37	2302043.21	-	-
189	454016.12	2302014.95	-	-
190	454016.16	2302014.96	-	-
191	454006.36	2302058.15	-	-
192	453999.85	2302081.22	-	-
193	453994.37	2302104.7	-	-
194	453984.96	2302144.99	-	-
195	453973.64	2302189.06	-	-
196	453963.85	2302233.23	-	-
197	453955.38	2302274.25	-	-
198	453946.48	2302311.15	-	-

полное наименование должности		инициалы, фамилия

ДОКУМЕНТ ПОДПИСАН
ЭЛЕКТРОННОЙ ПОДПИСЬЮ
Сертификат: 00BB056B7401CB38D2B3576ACDC8425108
Владелец: ФЕДЕРАЛЬНАЯ СЛУЖБА ГОСУДАРСТВЕННОЙ РЕГИСТРАЦИИ, КАДАСТРА И КАРТОГРАФИИ
Действителен: с 27.06.2023 по 19.09.2024

Земельный участок
вид объекта недвижимости

Лист № 24 раздела 4.2	Всего листов раздела 4.2: 67	Всего разделов: 8	Всего листов выписки: 170

21.06.2024г. № КУВИ-001/2024-165311272	
Кадастровый номер:	16:39:161201:333

1	2	3	4	5
199	453938.29	2302344.14	-	-
200	453923.57	2302400.11	-	-
201	453913.98	2302441.25	-	-
202	453902.43	2302491.13	-	-
203	453890.7	2302540.47	-	-
204	453880.06	2302586.01	-	-
205	453868.76	2302631.45	-	-
206	453863.64	2302647.83	-	-
207	453862.56	2302654.05	-	-
208	453855.44	2302676.52	-	-
209	453845.45	2302721.56	-	-
210	453835.86	2302764.51	-	-
211	453834.31	2302780.02	-	-
212	453824.95	2302832.09	-	-
213	453820.09	2302839.41	-	-
214	453815.66	2302855.28	-	-
215	453805.35	2302900.32	-	-
216	453793.23	2302947.53	-	-
217	453783.66	2302992.59	-	-
218	453771.67	2303040.38	-	-
219	453759.74	2303083.37	-	-
220	453757.46	2303093.21	-	-
221	453749.41	2303121.34	-	-
222	453749.18	2303122.14	-	-
223	453751.19	2303114.38	-	-
224	453751	2303112.26	-	-
225	453757.8	2303082.88	-	-
226	453769.74	2303039.87	-	-
227	453781.71	2302992.14	-	-

ДОКУМЕНТ ПОДПИСАН
ЭЛЕКТРОННОЙ ПОДПИСЬЮ
Сертификат: 00BB056B7401CB38D2B3576ACDC8425108
Владелец: ФЕДЕРАЛЬНАЯ СЛУЖБА ГОСУДАРСТВЕННОЙ РЕГИСТРАЦИИ, КАДАСТРА И КАРТОГРАФИИ
Действителен: с 27.06.2023 по 19.09.2024

полное наименование должности	инициалы, фамилия

Земельный участок
вид объекта недвижимости

Лист № 25 раздела 4.2	Всего листов раздела 4.2: 67	Всего разделов: 8	Всего листов выписки: 170

21.06.2024г. № КУВИ-001/2024-165311272	
Кадастровый номер:	16:39:161201:333

1	2	3	4	5
228	453791.28	2302947.07	-	-
229	453803.41	2302899.85	-	-
230	453813.72	2302854.79	-	-
231	453818.25	2302838.57	-	-
232	453823.05	2302831.33	-	-
233	453832.33	2302779.74	-	-
234	453833.88	2302764.19	-	-
235	453843.5	2302721.12	-	-
236	453853.51	2302676	-	-
237	453860.61	2302653.57	-	-
238	453861.69	2302647.36	-	-
239	453865.66	2302634.66	-	-
240	453866.29	2302632.65	-	-
241	453852.86	2302632.78	-	-
242	453824.34	2302728.97	-	-
243	453799.78	2302804.28	-	-
244	453777.64	2302875.74	-	-
245	453751.85	2302954.46	-	-
246	453725.21	2303029.64	-	-
247	453697.82	2303114.09	-	-
248	453709.62	2303120.06	-	-
249	453727.43	2303131.76	-	-
250	453743.15	2303143.5	-	-
1	453742.57	2303145.58	-	-
1	453799.56	2302576.45	-	-
2	453799.56	2302577.45	-	-
3	453800.56	2302577.45	-	-
4	453800.56	2302576.45	-	-
1	453799.56	2302576.45	-	-

ДОКУМЕНТ ПОДПИСАН
ЭЛЕКТРОННОЙ ПОДПИСЬЮ
Сертификат: 00BB056B7401CB38D2B3576ACDC8425108
Владелец: ФЕДЕРАЛЬНАЯ СЛУЖБА ГОСУДАРСТВЕННОЙ РЕГИСТРАЦИИ, КАДАСТРА И КАРТОГРАФИИ
Действителен: с 27.06.2023 по 19.09.2024

полное наименование должности	инициалы, фамилия

Земельный участок
вид объекта недвижимости

Лист № 26 раздела 4.2	Всего листов раздела 4.2: 67	Всего разделов: 8	Всего листов выписки: 170

21.06.2024г. № КУВИ-001/2024-165311272	
Кадастровый номер:	16:39:161201:333

1	2	3	4	5
1	453796.43	2302595.49	-	-
2	453796.43	2302596.49	-	-
3	453797.43	2302596.49	-	-
4	453797.43	2302595.49	-	-
1	453796.43	2302595.49	-	-
1	453810.37	2302597.17	-	-
2	453810.37	2302598.17	-	-
3	453811.37	2302598.17	-	-
4	453811.37	2302597.17	-	-
1	453810.37	2302597.17	-	-
1	453790.09	2302651.42	-	-
2	453790.09	2302652.42	-	-
3	453791.09	2302652.42	-	-
4	453791.09	2302651.42	-	-
1	453790.09	2302651.42	-	-
1	453783.48	2302669.65	-	-
2	453783.48	2302670.65	-	-
3	453784.48	2302670.65	-	-
4	453784.48	2302669.65	-	-
1	453783.48	2302669.65	-	-
1	453655.59	2302816.26	-	-
2	453665.17	2302820.37	-	-
3	453669.14	2302810.73	-	-
4	453659.49	2302806.74	-	-
1	453655.59	2302816.26	-	-
1	453975.87	2301938.8	-	-
2	453976.87	2301938.8	-	-
3	453976.87	2301937.8	-	-
4	453975.87	2301937.8	-	-

ДОКУМЕНТ ПОДПИСАН
ЭЛЕКТРОННОЙ ПОДПИСЬЮ
Сертификат: 00BB056B7401CB38D2B3576ACDC8425108
Владелец: ФЕДЕРАЛЬНАЯ СЛУЖБА ГОСУДАРСТВЕННОЙ РЕГИСТРАЦИИ, КАДАСТРА И КАРТОГРАФИИ
Действителен: с 27.06.2023 по 19.09.2024

полное наименование должности	инициалы, фамилия

Земельный участок
вид объекта недвижимости

Лист № 27 раздела 4.2	Всего листов раздела 4.2: 67	Всего разделов: 8	Всего листов выписки: 170

21.06.2024г. № КУВИ-001/2024-165311272	
Кадастровый номер:	16:39:161201:333

1	2	3	4	5
1	453975.87	2301938.8	-	-
1	453966.36	2301938.23	-	-
2	453967.36	2301938.23	-	-
3	453967.36	2301937.23	-	-
4	453966.36	2301937.23	-	-
1	453966.36	2301938.23	-	-
1	453978.78	2301917.98	-	-
2	453979.78	2301917.98	-	-
3	453979.78	2301916.98	-	-
4	453978.78	2301916.98	-	-
1	453978.78	2301917.98	-	-
1	453969.01	2301916.23	-	-
2	453969.01	2301917.23	-	-
3	453970.01	2301917.23	-	-
4	453970.01	2301916.23	-	-
1	453969.01	2301916.23	-	-
1	453970.36	2301557.35	-	-
2	453973.9	2301557.99	-	-
3	453974.54	2301554.44	-	-
4	453971	2301553.81	-	-
1	453970.36	2301557.35	-	-
1	454026.48	2301542.12	-	-
2	454030.04	2301542.67	-	-
3	454030.58	2301539.11	-	-
4	454027.03	2301538.57	-	-
1	454026.48	2301542.12	-	-
1	454015.41	2301614.23	-	-
2	454040.66	2301618.02	-	-
3	454042.12	2301610.2	-	-

ДОКУМЕНТ ПОДПИСАН
ЭЛЕКТРОННОЙ ПОДПИСЬЮ
Сертификат: 00BB056B7401CB38D2B3576ACDC8425108
Владелец: ФЕДЕРАЛЬНАЯ СЛУЖБА ГОСУДАРСТВЕННОЙ РЕГИСТРАЦИИ, КАДАСТРА И КАРТОГРАФИИ
Действителен: с 27.06.2023 по 19.09.2024

полное наименование должности	инициалы, фамилия

Земельный участок
вид объекта недвижимости

Лист № 28 раздела 4.2	Всего листов раздела 4.2: 67	Всего разделов: 8	Всего листов выписки: 170

21.06.2024г. № КУВИ-001/2024-165311272	
Кадастровый номер:	16:39:161201:333

1	2	3	4	5
4	454050.37	2301589.95	-	-
5	454044.12	2301589.95	-	-
6	454031.37	2301590.45	-	-
7	454019.37	2301605.7	-	-
1	454015.41	2301614.23	-	-
1	454067.69	2301584.98	-	-
2	454068.69	2301584.98	-	-
3	454068.69	2301583.98	-	-
4	454067.69	2301583.98	-	-
1	454067.69	2301584.98	-	-
1	454092.92	2301579.18	-	-
2	454095.83	2301579.82	-	-
3	454096.46	2301576.27	-	-
4	454092.92	2301575.64	-	-
1	454092.92	2301579.18	-	-
1	453886.32	2301843.21	-	-
2	453887.87	2301853.45	-	-
3	453883.61	2301854.3	-	-
1	453886.32	2301843.21	-	-

ДОКУМЕНТ ПОДПИСАН
ЭЛЕКТРОННОЙ ПОДПИСЬЮ
Сертификат: 00BB056B7401CB38D2B3576ACDC8425108
Владелец: ФЕДЕРАЛЬНАЯ СЛУЖБА ГОСУДАРСТВЕННОЙ РЕГИСТРАЦИИ, КАДАСТРА И КАРТОГРАФИИ
Действителен: с 27.06.2023 по 19.09.2024

полное наименование должности	инициалы, фамилия

Земельный участок
вид объекта недвижимости

Лист № 29 раздела 4.2	Всего листов раздела 4.2: 67	Всего разделов: 8	Всего листов выписки: 170

21.06.2024г. № КУВИ-001/2024-165311272	
Кадастровый номер:	16:39:161201:333

Сведения о характерных точках границы части (частей) земельного участка

Учетный номер части: 16:39:161201:333/6

Система координат

Номер точки	Координаты, м		Описание закрепления на местности	Средняя квадратичная погрешность определения координат характерных точек границ земельного участка, м
	X	Y		
1	2	3	4	5
1	453674.77	2303109.73	-	-
2	453673.88	2303109.48	-	-
3	453668.88	2303107.48	-	-
4	453664.38	2303104.98	-	-
5	453659.38	2303101.23	-	-
6	453652.88	2303097.98	-	-
7	453644.13	2303094.23	-	-
8	453638.88	2303092.98	-	-
9	453635.13	2303092.23	-	-
10	453628.47	2303089.67	-	-
11	453629.18	2303087.15	-	-
12	453649.51	2303016.18	-	-
13	453671.89	2302937.45	-	-
14	453692	2302868.43	-	-
15	453713.07	2302795.68	-	-
16	453734	2302724.76	-	-
17	453751.36	2302661.55	-	-
18	453772.69	2302589.07	-	-
19	453775.05	2302579.76	-	-
20	453793.37	2302591.22	-	-
21	453802.87	2302566.47	-	-
22	453815.62	2302525.97	-	-
23	453816.87	2302520.22	-	-
24	453817.87	2302516.22	-	-

ДОКУМЕНТ ПОДПИСАН
ЭЛЕКТРОННОЙ ПОДПИСЬЮ
Сертификат: 00BB056B7401CB38D2B3576ACDC8425108
Владелец: ФЕДЕРАЛЬНАЯ СЛУЖБА ГОСУДАРСТВЕННОЙ РЕГИСТРАЦИИ, КАДАСТРА И КАРТОГРАФИИ
Действителен: с 27.06.2023 по 19.09.2024

полное наименование должности	инициалы, фамилия

Земельный участок
вид объекта недвижимости

Лист № 30 раздела 4.2	Всего листов раздела 4.2: 67	Всего разделов: 8	Всего листов выписки: 170

21.06.2024г. № КУВИ-001/2024-165311272	
Кадастровый номер:	16:39:161201:333

1	2	3	4	5
25	453835.12	2302452.22	-	-
26	453864.37	2302345.46	-	-
27	453875.12	2302282.71	-	-
28	453894.37	2302218.46	-	-
29	453905.62	2302156.96	-	-
30	453928.62	2302079.46	-	-
31	453938.62	2302032.46	-	-
32	453942.62	2302013.96	-	-
33	453943.37	2302009.21	-	-
34	453939.12	2302005.21	-	-
35	453926.71	2301994.24	-	-
36	453941.97	2301931.53	-	-
37	453947.1	2301910.49	-	-
38	453949.62	2301913.7	-	-
39	453959.12	2301918.7	-	-
40	453969.12	2301915.7	-	-
41	453974.87	2301892.2	-	-
42	453978.12	2301869.2	-	-
43	453982.62	2301866.2	-	-
44	453983.12	2301848.95	-	-
45	453986.87	2301829.2	-	-
46	453983.12	2301813.45	-	-
47	453972.87	2301805.76	-	-
48	453992.25	2301731.12	-	-
49	454012.45	2301655.24	-	-
50	454021.77	2301615.18	-	-
51	454040.66	2301618.02	-	-
52	454042.12	2301610.2	-	-
53	454050.37	2301589.95	-	-

ДОКУМЕНТ ПОДПИСАН
ЭЛЕКТРОННОЙ ПОДПИСЬЮ
Сертификат: 00BB056B7401CB38D2B3576ACDC8425108
Владелец: ФЕДЕРАЛЬНАЯ СЛУЖБА ГОСУДАРСТВЕННОЙ РЕГИСТРАЦИИ, КАДАСТРА И КАРТОГРАФИИ
Действителен: с 27.06.2023 по 19.09.2024

полное наименование должности	инициалы, фамилия

Земельный участок
вид объекта недвижимости

Лист № 31 раздела 4.2	Всего листов раздела 4.2: 67	Всего разделов: 8	Всего листов выписки: 170

21.06.2024г. № КУВИ-001/2024-165311272	
Кадастровый номер:	16:39:161201:333

1	2	3	4	5
54	454044.12	2301589.95	-	-
55	454031.37	2301590.45	-	-
56	454025.92	2301597.38	-	-
57	454026.6	2301594.44	-	-
58	454029.93	2301578.29	-	-
59	454038.39	2301520.34	-	-
60	454038.46	2301519.74	-	-
61	454047.87	2301521.44	-	-
62	454077.37	2301526.7	-	-
63	454087.71	2301528.58	-	-
64	454079.19	2301586.95	-	-
65	454078.03	2301592.58	-	-
66	454069.62	2301598.7	-	-
67	454047.87	2301673.7	-	-
68	454037.87	2301723.95	-	-
69	454030.87	2301757.45	-	-
70	454033.62	2301766.45	-	-
71	454034.46	2301767.5	-	-
72	454017.77	2301831.74	-	-
73	454013.94	2301847.47	-	-
74	454011.62	2301846.45	-	-
75	453996.62	2301897.95	-	-
76	453985.62	2301949.2	-	-
77	453988.43	2301952.1	-	-
78	453971.75	2302020.65	-	-
79	453967.16	2302039.74	-	-
80	453960.37	2302034.46	-	-
81	453943.87	2302095.96	-	-
82	453926.12	2302160.71	-	-

полное наименование должности		инициалы, фамилия

ДОКУМЕНТ ПОДПИСАН
ЭЛЕКТРОННОЙ ПОДПИСЬЮ
Сертификат: 00BB056B7401CB38D2B3576ACDC8425108
Владелец: ФЕДЕРАЛЬНАЯ СЛУЖБА ГОСУДАРСТВЕННОЙ РЕГИСТРАЦИИ, КАДАСТРА И КАРТОГРАФИИ
Действителен: с 27.06.2023 по 19.09.2024

Земельный участок
вид объекта недвижимости

Лист № 32 раздела 4.2	Всего листов раздела 4.2: 67	Всего разделов: 8	Всего листов выписки: 170

21.06.2024г. № КУВИ-001/2024-165311272	
Кадастровый номер:	16:39:161201:333

1	2	3	4	5
83	453913.37	2302207.21	-	-
84	453913.37	2302223.71	-	-
85	453904.37	2302246.46	-	-
86	453910.12	2302246.46	-	-
87	453888.62	2302300.96	-	-
88	453870.12	2302386.72	-	-
89	453846.62	2302467.97	-	-
90	453833.87	2302516.22	-	-
91	453832.62	2302520.22	-	-
92	453820.62	2302565.22	-	-
93	453812.37	2302601.47	-	-
94	453819.61	2302606.77	-	-
95	453799.46	2302675.23	-	-
96	453782.08	2302738.46	-	-
97	453761.07	2302809.7	-	-
98	453740.02	2302882.39	-	-
99	453719.93	2302951.29	-	-
100	453697.59	2303029.9	-	-
101	453677.28	2303100.83	-	-
1	453674.77	2303109.73	-	-
1	453799.56	2302576.45	-	-
2	453799.56	2302577.45	-	-
3	453800.56	2302577.45	-	-
4	453800.56	2302576.45	-	-
1	453799.56	2302576.45	-	-
1	453796.43	2302595.49	-	-
2	453796.43	2302596.49	-	-
3	453797.43	2302596.49	-	-
4	453797.43	2302595.49	-	-

ДОКУМЕНТ ПОДПИСАН
ЭЛЕКТРОННОЙ ПОДПИСЬЮ
Сертификат: 00BB056B7401CB38D2B3576ACDC8425108
Владелец: ФЕДЕРАЛЬНАЯ СЛУЖБА ГОСУДАРСТВЕННОЙ РЕГИСТРАЦИИ, КАДАСТРА И КАРТОГРАФИИ
Действителен: с 27.06.2023 по 19.09.2024

полное наименование должности	инициалы, фамилия

Земельный участок
вид объекта недвижимости

Лист № 33 раздела 4.2	Всего листов раздела 4.2: 67	Всего разделов: 8	Всего листов выписки: 170

21.06.2024г. № КУВИ-001/2024-165311272	
Кадастровый номер:	16:39:161201:333

1	2	3	4	5
1	453796.43	2302595.49	-	-
1	453810.37	2302597.17	-	-
2	453810.37	2302598.17	-	-
3	453811.37	2302598.17	-	-
4	453811.37	2302597.17	-	-
1	453810.37	2302597.17	-	-
1	453790.09	2302651.42	-	-
2	453790.09	2302652.42	-	-
3	453791.09	2302652.42	-	-
4	453791.09	2302651.42	-	-
1	453790.09	2302651.42	-	-
1	453783.48	2302669.65	-	-
2	453783.48	2302670.65	-	-
3	453784.48	2302670.65	-	-
4	453784.48	2302669.65	-	-
1	453783.48	2302669.65	-	-
1	453975.87	2301938.8	-	-
2	453976.87	2301938.8	-	-
3	453976.87	2301937.8	-	-
4	453975.87	2301937.8	-	-
1	453975.87	2301938.8	-	-
1	453966.36	2301938.23	-	-
2	453967.36	2301938.23	-	-
3	453967.36	2301937.23	-	-
4	453966.36	2301937.23	-	-
1	453966.36	2301938.23	-	-
1	453978.78	2301917.98	-	-
2	453979.78	2301917.98	-	-
3	453979.78	2301916.98	-	-

ДОКУМЕНТ ПОДПИСАН
ЭЛЕКТРОННОЙ ПОДПИСЬЮ
Сертификат: 00BB056B7401CB38D2B3576ACDC8425108
Владелец: ФЕДЕРАЛЬНАЯ СЛУЖБА ГОСУДАРСТВЕННОЙ РЕГИСТРАЦИИ, КАДАСТРА И КАРТОГРАФИИ
Действителен: с 27.06.2023 по 19.09.2024

полное наименование должности		инициалы, фамилия

Земельный участок
вид объекта недвижимости

Лист № 34 раздела 4.2	Всего листов раздела 4.2: 67	Всего разделов: 8	Всего листов выписки: 170

21.06.2024г. № КУВИ-001/2024-165311272	
Кадастровый номер:	16:39:161201:333

1	2	3	4	5
4	453978.78	2301916.98	-	-
1	453978.78	2301917.98	-	-
1	453969.01	2301916.23	-	-
2	453969.01	2301917.23	-	-
3	453970.01	2301917.23	-	-
4	453970.01	2301916.23	-	-
1	453969.01	2301916.23	-	-
1	454067.69	2301584.98	-	-
2	454068.69	2301584.98	-	-
3	454068.69	2301583.98	-	-
4	454067.69	2301583.98	-	-
1	454067.69	2301584.98	-	-

ДОКУМЕНТ ПОДПИСАН
ЭЛЕКТРОННОЙ ПОДПИСЬЮ
Сертификат: 00BB056B7401CB38D2B3576ACDC8425108
Владелец: ФЕДЕРАЛЬНАЯ СЛУЖБА ГОСУДАРСТВЕННОЙ РЕГИСТРАЦИИ, КАДАСТРА И КАРТОГРАФИИ
Действителен: с 27.06.2023 по 19.09.2024

полное наименование должности	инициалы, фамилия

Земельный участок
вид объекта недвижимости

Лист № 35 раздела 4.2	Всего листов раздела 4.2: 67	Всего разделов: 8	Всего листов выписки: 170

21.06.2024г. № КУВИ-001/2024-165311272	
Кадастровый номер:	16:39:161201:333

Сведения о характерных точках границы части (частей) земельного участка

Учетный номер части: 16:39:161201:333/7

Система координат

Номер точки	Координаты, м		Описание закрепления на местности	Средняя квадратичная погрешность определения координат характерных точек границ земельного участка, м
	X	Y		
1	2	3	4	5
1	453687.26	2303112.15	-	-
2	453686.63	2303111.98	-	-
3	453682.13	2303111.23	-	-
4	453678.38	2303110.73	-	-
5	453673.88	2303109.48	-	-
6	453668.88	2303107.48	-	-
7	453664.38	2303104.98	-	-
8	453659.38	2303101.23	-	-
9	453652.88	2303097.98	-	-
10	453644.13	2303094.23	-	-
11	453640.59	2303093.39	-	-
12	453662.71	2303015.6	-	-
13	453682.98	2302942.02	-	-
14	453702.36	2302870.28	-	-
15	453722.08	2302800.49	-	-
16	453742.38	2302728.62	-	-
17	453760.36	2302663.04	-	-
18	453780.21	2302592.69	-	-
19	453782.48	2302584.41	-	-
20	453793.37	2302591.22	-	-
21	453802.87	2302566.47	-	-
22	453815.62	2302525.97	-	-
23	453816.87	2302520.22	-	-
24	453817.87	2302516.22	-	-

ДОКУМЕНТ ПОДПИСАН
ЭЛЕКТРОННОЙ ПОДПИСЬЮ
Сертификат: 00BB056B7401CB38D2B3576ACDC8425108
Владелец: ФЕДЕРАЛЬНАЯ СЛУЖБА ГОСУДАРСТВЕННОЙ РЕГИСТРАЦИИ, КАДАСТРА И КАРТОГРАФИИ
Действителен: с 27.06.2023 по 19.09.2024

полное наименование должности		инициалы, фамилия

Земельный участок
вид объекта недвижимости

Лист № 36 раздела 4.2	Всего листов раздела 4.2: 67	Всего разделов: 8	Всего листов выписки: 170

21.06.2024г. № КУВИ-001/2024-165311272	
Кадастровый номер:	16:39:161201:333

1	2	3	4	5
25	453835.12	2302452.22	-	-
26	453864.37	2302345.46	-	-
27	453875.12	2302282.71	-	-
28	453894.37	2302218.46	-	-
29	453905.62	2302156.96	-	-
30	453928.62	2302079.46	-	-
31	453938.62	2302032.46	-	-
32	453942.62	2302013.96	-	-
33	453943.37	2302009.21	-	-
34	453939.12	2302005.21	-	-
35	453935.45	2302001.96	-	-
36	453952.78	2301932.17	-	-
37	453956.55	2301917.35	-	-
38	453959.12	2301918.7	-	-
39	453969.12	2301915.7	-	-
40	453974.87	2301892.2	-	-
41	453978.12	2301869.2	-	-
42	453982.62	2301866.2	-	-
43	453983.12	2301848.95	-	-
44	453986.87	2301829.2	-	-
45	453983.12	2301813.45	-	-
46	453982.85	2301813.25	-	-
47	454001.38	2301734.39	-	-
48	454020.4	2301658.73	-	-
49	454030.15	2301616.44	-	-
50	454040.66	2301618.02	-	-
51	454042.12	2301610.2	-	-
52	454050.37	2301589.95	-	-
53	454044.12	2301589.95	-	-

ДОКУМЕНТ ПОДПИСАН
ЭЛЕКТРОННОЙ ПОДПИСЬЮ
Сертификат: 00BB056B7401CB38D2B3576ACDC8425108
Владелец: ФЕДЕРАЛЬНАЯ СЛУЖБА ГОСУДАРСТВЕННОЙ РЕГИСТРАЦИИ, КАДАСТРА И КАРТОГРАФИИ
Действителен: с 27.06.2023 по 19.09.2024

полное наименование должности	инициалы, фамилия

Земельный участок
вид объекта недвижимости

Лист № 37 раздела 4.2	Всего листов раздела 4.2: 67	Всего разделов: 8	Всего листов выписки: 170

21.06.2024г. № КУВИ-001/2024-165311272	
Кадастровый номер:	16:39:161201:333

1	2	3	4	5
54	454036.04	2301590.27	-	-
55	454041.13	2301562.93	-	-
56	454045.65	2301533.17	-	-
57	454046.65	2301521.22	-	-
58	454047.87	2301521.44	-	-
59	454077.37	2301526.7	-	-
60	454096.07	2301530.1	-	-
61	454095.33	2301539.01	-	-
62	454090.43	2301571.25	-	-
63	454087.49	2301587.07	-	-
64	454086.12	2301586.7	-	-
65	454069.62	2301598.7	-	-
66	454047.87	2301673.7	-	-
67	454037.87	2301723.95	-	-
68	454030.87	2301757.45	-	-
69	454033.62	2301766.45	-	-
70	454040.87	2301775.45	-	-
71	454042.79	2301776.72	-	-
72	454028.95	2301835.59	-	-
73	454023.54	2301856.87	-	-
74	454021.87	2301850.95	-	-
75	454011.62	2301846.45	-	-
76	453996.62	2301897.95	-	-
77	453985.62	2301949.2	-	-
78	453997.13	2301961.08	-	-
79	453981.25	2302024.94	-	-
80	453975.11	2302048.7	-	-
81	453971.62	2302043.21	-	-
82	453960.37	2302034.46	-	-

ДОКУМЕНТ ПОДПИСАН
ЭЛЕКТРОННОЙ ПОДПИСЬЮ
Сертификат: 00BB056B7401CB38D2B3576ACDC8425108
Владелец: ФЕДЕРАЛЬНАЯ СЛУЖБА ГОСУДАРСТВЕННОЙ РЕГИСТРАЦИИ, КАДАСТРА И КАРТОГРАФИИ
Действителен: с 27.06.2023 по 19.09.2024

полное наименование должности	инициалы, фамилия

Земельный участок
вид объекта недвижимости

Лист № 38 раздела 4.2	Всего листов раздела 4.2: 67	Всего разделов: 8	Всего листов выписки: 170

21.06.2024г. № КУВИ-001/2024-165311272	
Кадастровый номер:	16:39:161201:333

1	2	3	4	5
83	453943.87	2302095.96	-	-
84	453926.12	2302160.71	-	-
85	453913.37	2302207.21	-	-
86	453913.37	2302223.71	-	-
87	453904.37	2302246.46	-	-
88	453910.12	2302246.46	-	-
89	453888.62	2302300.96	-	-
90	453870.12	2302386.72	-	-
91	453846.62	2302467.97	-	-
92	453833.87	2302516.22	-	-
93	453832.62	2302520.22	-	-
94	453820.62	2302565.22	-	-
95	453812.37	2302601.47	-	-
96	453826.73	2302611.97	-	-
97	453808.54	2302676.44	-	-
98	453790.54	2302742.02	-	-
99	453770.2	2302814.08	-	-
100	453750.56	2302883.6	-	-
101	453731.22	2302955.18	-	-
102	453710.85	2303029.08	-	-
103	453688.56	2303107.52	-	-
1	453687.26	2303112.15	-	-
1	453799.56	2302576.45	-	-
2	453799.56	2302577.45	-	-
3	453800.56	2302577.45	-	-
4	453800.56	2302576.45	-	-
1	453799.56	2302576.45	-	-
1	453796.43	2302595.49	-	-
2	453796.43	2302596.49	-	-

ДОКУМЕНТ ПОДПИСАН
ЭЛЕКТРОННОЙ ПОДПИСЬЮ
Сертификат: 00BB056B7401CB38D2B3576ACDC8425108
Владелец: ФЕДЕРАЛЬНАЯ СЛУЖБА ГОСУДАРСТВЕННОЙ РЕГИСТРАЦИИ, КАДАСТРА И КАРТОГРАФИИ
Действителен: с 27.06.2023 по 19.09.2024

полное наименование должности	инициалы, фамилия

Земельный участок
вид объекта недвижимости

Лист № 39 раздела 4.2	Всего листов раздела 4.2: 67	Всего разделов: 8	Всего листов выписки: 170

21.06.2024г. № КУВИ-001/2024-165311272	
Кадастровый номер:	16:39:161201:333

1	2	3	4	5
3	453797.43	2302596.49	-	-
4	453797.43	2302595.49	-	-
1	453796.43	2302595.49	-	-
1	453810.37	2302597.17	-	-
2	453810.37	2302598.17	-	-
3	453811.37	2302598.17	-	-
4	453811.37	2302597.17	-	-
1	453810.37	2302597.17	-	-
1	453790.09	2302651.42	-	-
2	453790.09	2302652.42	-	-
3	453791.09	2302652.42	-	-
4	453791.09	2302651.42	-	-
1	453790.09	2302651.42	-	-
1	453783.48	2302669.65	-	-
2	453783.48	2302670.65	-	-
3	453784.48	2302670.65	-	-
4	453784.48	2302669.65	-	-
1	453783.48	2302669.65	-	-
1	453975.87	2301938.8	-	-
2	453976.87	2301938.8	-	-
3	453976.87	2301937.8	-	-
4	453975.87	2301937.8	-	-
1	453975.87	2301938.8	-	-
1	453966.36	2301938.23	-	-
2	453967.36	2301938.23	-	-
3	453967.36	2301937.23	-	-
4	453966.36	2301937.23	-	-
1	453966.36	2301938.23	-	-
1	453978.78	2301917.98	-	-

ДОКУМЕНТ ПОДПИСАН
ЭЛЕКТРОННОЙ ПОДПИСЬЮ
Сертификат: 00BB056B7401CB38D2B3576ACDC8425108
Владелец: ФЕДЕРАЛЬНАЯ СЛУЖБА ГОСУДАРСТВЕННОЙ РЕГИСТРАЦИИ, КАДАСТРА И КАРТОГРАФИИ
Действителен: с 27.06.2023 по 19.09.2024

полное наименование должности	инициалы, фамилия

Земельный участок
вид объекта недвижимости

Лист № 40 раздела 4.2	Всего листов раздела 4.2: 67	Всего разделов: 8	Всего листов выписки: 170

21.06.2024г. № КУВИ-001/2024-165311272	
Кадастровый номер:	16:39:161201:333

1	2	3	4	5
2	453979.78	2301917.98	-	-
3	453979.78	2301916.98	-	-
4	453978.78	2301916.98	-	-
1	453978.78	2301917.98	-	-
1	453969.01	2301916.23	-	-
2	453969.01	2301917.23	-	-
3	453970.01	2301917.23	-	-
4	453970.01	2301916.23	-	-
1	453969.01	2301916.23	-	-
1	454067.69	2301584.98	-	-
2	454068.69	2301584.98	-	-
3	454068.69	2301583.98	-	-
4	454067.69	2301583.98	-	-
1	454067.69	2301584.98	-	-

ДОКУМЕНТ ПОДПИСАН
ЭЛЕКТРОННОЙ ПОДПИСЬЮ
Сертификат: 00BB056B7401CB38D2B3576ACDC8425108
Владелец: ФЕДЕРАЛЬНАЯ СЛУЖБА ГОСУДАРСТВЕННОЙ РЕГИСТРАЦИИ, КАДАСТРА И КАРТОГРАФИИ
Действителен: с 27.06.2023 по 19.09.2024

полное наименование должности	инициалы, фамилия

Земельный участок			
вид объекта недвижимости			
Лист № 41 раздела 4.2	Всего листов раздела 4.2: 67	Всего разделов: 8	Всего листов выписки: 170

21.06.2024г. № КУВИ-001/2024-165311272	
Кадастровый номер:	16:39:161201:333

Сведения о характерных точках границы части (частей) земельного участка

Учетный номер части: 16:39:161201:333/8

Система координат

Номер точки	Координаты, м		Описание закрепления на местности	Средняя квадратичная погрешность определения координат характерных точек границ земельного участка, м
	X	Y		
1	2	3	4	5
1	454109.17	2301602.71	-	-
2	454104.37	2301589.95	-	-
3	454098.12	2301589.95	-	-
4	454086.12	2301586.7	-	-
5	454072.59	2301596.54	-	-
6	454072.58	2301596.54	-	-
7	454057.17	2301593.95	-	-
8	454048.98	2301593.35	-	-
9	454050.37	2301589.95	-	-
10	454044.12	2301589.95	-	-
11	454031.37	2301590.45	-	-
12	454030.17	2301591.98	-	-
13	454012.07	2301590.65	-	-
14	453979.06	2301586.98	-	-
15	453918.65	2301579.75	-	-
16	453842.41	2301572.35	-	-
17	453854.87	2301558.69	-	-
18	453731.12	2301535.19	-	-
19	453538.12	2301498.44	-	-
20	453416.62	2301483.69	-	-
21	453412.37	2301485.69	-	-
22	453410.75	2301506.06	-	-
23	453398.47	2301504.07	-	-
24	453403.38	2301475.94	-	-

ДОКУМЕНТ ПОДПИСАН
ЭЛЕКТРОННОЙ ПОДПИСЬЮ
Сертификат: 00BB056B7401CB38D2B3576ACDC8425108
Владелец: ФЕДЕРАЛЬНАЯ СЛУЖБА ГОСУДАРСТВЕННОЙ РЕГИСТРАЦИИ, КАДАСТРА И КАРТОГРАФИИ
Действителен: с 27.06.2023 по 19.09.2024

полное наименование должности		инициалы, фамилия

Земельный участок
вид объекта недвижимости

Лист № 42 раздела 4.2	Всего листов раздела 4.2: 67	Всего разделов: 8	Всего листов выписки: 170

21.06.2024г. № КУВИ-001/2024-165311272	
Кадастровый номер:	16:39:161201:333

1	2	3	4	5
25	453404.01	2301472.46	-	-
26	453407.13	2301454.84	-	-
27	453421.04	2301457.09	-	-
28	453450.32	2301460.81	-	-
29	453448.9	2301468.04	-	-
30	453460.58	2301470.33	-	-
31	453462.15	2301462.31	-	-
32	453474.72	2301463.91	-	-
33	453573.07	2301482.46	-	-
34	453625.29	2301494.5	-	-
35	453705.16	2301506.03	-	-
36	453704.84	2301507.77	-	-
37	453708.38	2301508.43	-	-
38	453708.73	2301506.55	-	-
39	453763.97	2301514.52	-	-
40	453923.47	2301529.98	-	-
41	454011	2301540.45	-	-
42	454026.56	2301541.59	-	-
43	454026.48	2301542.12	-	-
44	454030.04	2301542.67	-	-
45	454030.16	2301541.86	-	-
46	454063.15	2301544.28	-	-
47	454132.61	2301555.97	-	-
48	454131.14	2301559.93	-	-
49	454126.21	2301578.3	-	-
50	454120.31	2301588.02	-	-
51	454117.12	2301604.05	-	-
1	454109.17	2301602.71	-	-
1	453970.36	2301557.35	-	-

ДОКУМЕНТ ПОДПИСАН
ЭЛЕКТРОННОЙ ПОДПИСЬЮ
Сертификат: 00BB056B7401CB38D2B3576ACDC8425108
Владелец: ФЕДЕРАЛЬНАЯ СЛУЖБА ГОСУДАРСТВЕННОЙ РЕГИСТРАЦИИ, КАДАСТРА И КАРТОГРАФИИ
Действителен: с 27.06.2023 по 19.09.2024

полное наименование должности	инициалы, фамилия

Земельный участок
вид объекта недвижимости

Лист № 43 раздела 4.2	Всего листов раздела 4.2: 67	Всего разделов: 8	Всего листов выписки: 170

21.06.2024г. № КУВИ-001/2024-165311272	
Кадастровый номер:	16:39:161201:333

1	2	3	4	5
2	453973.9	2301557.99	-	-
3	453974.54	2301554.44	-	-
4	453971	2301553.81	-	-
1	453970.36	2301557.35	-	-
1	454067.69	2301584.98	-	-
2	454068.69	2301584.98	-	-
3	454068.69	2301583.98	-	-
4	454067.69	2301583.98	-	-
1	454067.69	2301584.98	-	-
1	454092.92	2301579.18	-	-
2	454095.83	2301579.82	-	-
3	454096.46	2301576.27	-	-
4	454092.92	2301575.64	-	-
1	454092.92	2301579.18	-	-

ДОКУМЕНТ ПОДПИСАН
ЭЛЕКТРОННОЙ ПОДПИСЬЮ
Сертификат: 00BB056B7401CB38D2B3576ACDC8425108
Владелец: ФЕДЕРАЛЬНАЯ СЛУЖБА ГОСУДАРСТВЕННОЙ РЕГИСТРАЦИИ, КАДАСТРА И КАРТОГРАФИИ
Действителен: с 27.06.2023 по 19.09.2024

полное наименование должности		инициалы, фамилия

Земельный участок
вид объекта недвижимости

Лист № 44 раздела 4.2	Всего листов раздела 4.2: 67	Всего разделов: 8	Всего листов выписки: 170

21.06.2024г. № КУВИ-001/2024-165311272	
Кадастровый номер:	16:39:161201:333

Сведения о характерных точках границы части (частей) земельного участка

Учетный номер части: 16:39:161201:333/9

Система координат

Номер точки	Координаты, м		Описание закрепления на местности	Средняя квадратичная погрешность определения координат характерных точек границ земельного участка, м
	X	Y		
1	2	3	4	5
1	454111.64	2301609.24	-	-
2	454104.37	2301589.95	-	-
3	454098.12	2301589.95	-	-
4	454086.12	2301586.7	-	-
5	454069.62	2301598.7	-	-
6	454068.84	2301601.4	-	-
7	454047.28	2301597.54	-	-
8	454050.37	2301589.95	-	-
9	454044.12	2301589.95	-	-
10	454031.37	2301590.45	-	-
11	454028.45	2301594.16	-	-
12	453967.45	2301583.24	-	-
13	453852.11	2301561.71	-	-
14	453854.87	2301558.69	-	-
15	453731.12	2301535.19	-	-
16	453538.12	2301498.44	-	-
17	453416.62	2301483.69	-	-
18	453412.37	2301485.69	-	-
19	453412.22	2301487.62	-	-
20	453401.66	2301485.7	-	-
21	453403.37	2301475.94	-	-
22	453403.87	2301472.44	-	-
23	453410.12	2301436.19	-	-
24	453410.87	2301432.19	-	-

ДОКУМЕНТ ПОДПИСАН
ЭЛЕКТРОННОЙ ПОДПИСЬЮ
Сертификат: 00BB056B7401CB38D2B3576ACDC8425108
Владелец: ФЕДЕРАЛЬНАЯ СЛУЖБА ГОСУДАРСТВЕННОЙ РЕГИСТРАЦИИ, КАДАСТРА И КАРТОГРАФИИ
Действителен: с 27.06.2023 по 19.09.2024

полное наименование должности	инициалы, фамилия

Земельный участок
вид объекта недвижимости

Лист № 45 раздела 4.2	Всего листов раздела 4.2: 67	Всего разделов: 8	Всего листов выписки: 170

21.06.2024г. № КУВИ-001/2024-165311272	
Кадастровый номер:	16:39:161201:333

1	2	3	4	5
25	453412.4	2301423.42	-	-
26	453461.36	2301432.34	-	-
27	453712.41	2301477.04	-	-
28	453977.81	2301526.58	-	-
29	454099.62	2301548.39	-	-
30	454133.21	2301554.37	-	-
31	454131.14	2301559.93	-	-
32	454126.21	2301578.3	-	-
33	454120.31	2301588.02	-	-
34	454116.77	2301605.78	-	-
35	454115.71	2301610.01	-	-
1	454111.64	2301609.24	-	-
1	453448.9	2301468.04	-	-
2	453460.58	2301470.33	-	-
3	453462.87	2301458.66	-	-
4	453451.19	2301456.36	-	-
1	453448.9	2301468.04	-	-
1	453554.16	2301461.25	-	-
2	453565.49	2301463.23	-	-
3	453567.47	2301451.9	-	-
4	453556.14	2301449.92	-	-
1	453554.16	2301461.25	-	-
1	453704.84	2301507.77	-	-
2	453708.38	2301508.43	-	-
3	453709.04	2301504.89	-	-
4	453705.5	2301504.23	-	-
1	453704.84	2301507.77	-	-
1	453824.83	2301506.11	-	-
2	453828.38	2301506.75	-	-

ДОКУМЕНТ ПОДПИСАН
ЭЛЕКТРОННОЙ ПОДПИСЬЮ
Сертификат: 00BB056B7401CB38D2B3576ACDC8425108
Владелец: ФЕДЕРАЛЬНАЯ СЛУЖБА ГОСУДАРСТВЕННОЙ РЕГИСТРАЦИИ, КАДАСТРА И КАРТОГРАФИИ
Действителен: с 27.06.2023 по 19.09.2024

полное наименование должности	инициалы, фамилия

Земельный участок
вид объекта недвижимости

Лист № 46 раздела 4.2	Всего листов раздела 4.2: 67	Всего разделов: 8	Всего листов выписки: 170

21.06.2024г. № КУВИ-001/2024-165311272	
Кадастровый номер:	16:39:161201:333

1	2	3	4	5
3	453829.01	2301503.2	-	-
4	453825.47	2301502.57	-	-
1	453824.83	2301506.11	-	-
1	453970.36	2301557.35	-	-
2	453973.9	2301557.99	-	-
3	453974.54	2301554.44	-	-
4	453971	2301553.81	-	-
1	453970.36	2301557.35	-	-
1	454026.48	2301542.12	-	-
2	454030.04	2301542.67	-	-
3	454030.58	2301539.11	-	-
4	454027.03	2301538.57	-	-
1	454026.48	2301542.12	-	-
1	454067.69	2301584.98	-	-
2	454068.69	2301584.98	-	-
3	454068.69	2301583.98	-	-
4	454067.69	2301583.98	-	-
1	454067.69	2301584.98	-	-
1	454092.92	2301579.18	-	-
2	454095.83	2301579.82	-	-
3	454096.46	2301576.27	-	-
4	454092.92	2301575.64	-	-
1	454092.92	2301579.18	-	-

ДОКУМЕНТ ПОДПИСАН
ЭЛЕКТРОННОЙ ПОДПИСЬЮ
Сертификат: 00BB056B7401CB38D2B3576ACDC8425108
Владелец: ФЕДЕРАЛЬНАЯ СЛУЖБА ГОСУДАРСТВЕННОЙ РЕГИСТРАЦИИ, КАДАСТРА И КАРТОГРАФИИ
Действителен: с 27.06.2023 по 19.09.2024

полное наименование должности		инициалы, фамилия

Земельный участок
вид объекта недвижимости

Лист № 47 раздела 4.2	Всего листов раздела 4.2: 67	Всего разделов: 8	Всего листов выписки: 170

21.06.2024г. № КУВИ-001/2024-165311272	
Кадастровый номер:	16:39:161201:333

Сведения о характерных точках границы части (частей) земельного участка

Учетный номер части: 16:39:161201:333/10

Система координат

Номер точки	Координаты, м		Описание закрепления на местности	Средняя квадратичная погрешность определения координат характерных точек границ земельного участка, м
	X	Y		
1	2	3	4	5
1	453797.62	2301628.7	-	-
2	453793.87	2301613.44	-	-
3	453817.07	2301595.03	-	-
4	453833.87	2301581.7	-	-
5	453854.87	2301558.69	-	-
6	453731.12	2301535.19	-	-
7	453538.12	2301498.44	-	-
8	453416.62	2301483.69	-	-
9	453412.37	2301485.69	-	-
10	453408.37	2301535.94	-	-
11	453425.12	2301555.44	-	-
12	453451.83	2301581.98	-	-
13	453465.62	2301595.69	-	-
14	453456.87	2301629.94	-	-
15	453473.87	2301645.19	-	-
16	453490.37	2301622.94	-	-
17	453513.87	2301642.44	-	-
18	453521.62	2301660.94	-	-
19	453511.37	2301676.2	-	-
20	453512.62	2301679.2	-	-
21	453513.37	2301681.2	-	-
22	453514.12	2301682.94	-	-
23	453517.12	2301689.45	-	-
24	453521.62	2301691.45	-	-

ДОКУМЕНТ ПОДПИСАН
ЭЛЕКТРОННОЙ ПОДПИСЬЮ
Сертификат: 00BB056B7401CB38D2B3576ACDC8425108
Владелец: ФЕДЕРАЛЬНАЯ СЛУЖБА ГОСУДАРСТВЕННОЙ РЕГИСТРАЦИИ, КАДАСТРА И КАРТОГРАФИИ
Действителен: с 27.06.2023 по 19.09.2024

полное наименование должности		инициалы, фамилия

Земельный участок
вид объекта недвижимости

Лист № 48 раздела 4.2	Всего листов раздела 4.2: 67	Всего разделов: 8	Всего листов выписки: 170

21.06.2024г. № КУВИ-001/2024-165311272	
Кадастровый номер:	16:39:161201:333

1	2	3	4	5
25	453525.87	2301685.2	-	-
26	453540.62	2301694.7	-	-
27	453547.62	2301686.95	-	-
28	453560.87	2301702.2	-	-
29	453572.37	2301714.2	-	-
30	453611.12	2301744.2	-	-
31	453648.62	2301766.45	-	-
32	453660.62	2301758.2	-	-
33	453668.87	2301764.45	-	-
34	453680.87	2301778.45	-	-
35	453685.37	2301779.7	-	-
36	453689.87	2301789.95	-	-
37	453699.37	2301794.45	-	-
38	453712.62	2301800.7	-	-
39	453697.37	2301815.2	-	-
40	453679.62	2301829.95	-	-
41	453673.37	2301851.2	-	-
42	453674.12	2301852.45	-	-
43	453675.62	2301853.45	-	-
44	453682.87	2301857.95	-	-
45	453685.28	2301860.91	-	-
46	453657.69	2301856.53	-	-
47	453625.12	2301821.7	-	-
48	453590.12	2301816.45	-	-
49	453567.12	2301801.2	-	-
50	453550.62	2301781.7	-	-
51	453503.12	2301772.2	-	-
52	453510.12	2301761.2	-	-
53	453513.87	2301747.95	-	-

ДОКУМЕНТ ПОДПИСАН
ЭЛЕКТРОННОЙ ПОДПИСЬЮ
Сертификат: 00BB056B7401CB38D2B3576ACDC8425108
Владелец: ФЕДЕРАЛЬНАЯ СЛУЖБА ГОСУДАРСТВЕННОЙ РЕГИСТРАЦИИ, КАДАСТРА И КАРТОГРАФИИ
Действителен: с 27.06.2023 по 19.09.2024

полное наименование должности	инициалы, фамилия

Земельный участок
вид объекта недвижимости

Лист № 49 раздела 4.2	Всего листов раздела 4.2: 67	Всего разделов: 8	Всего листов выписки: 170

21.06.2024г. № КУВИ-001/2024-165311272	
Кадастровый номер:	16:39:161201:333

1	2	3	4	5
54	453513.87	2301739.2	-	-
55	453494.87	2301740.45	-	-
56	453483.37	2301728.95	-	-
57	453492.87	2301721.95	-	-
58	453485.87	2301715.7	-	-
59	453440.87	2301678.2	-	-
60	453467.62	2301653.94	-	-
61	453458.12	2301645.69	-	-
62	453444.12	2301645.19	-	-
63	453429.37	2301659.69	-	-
64	453419.87	2301648.94	-	-
65	453405.87	2301639.44	-	-
66	453394.62	2301652.69	-	-
67	453385.62	2301662.94	-	-
68	453379.87	2301669.94	-	-
69	453378.62	2301671.19	-	-
70	453376.62	2301670.44	-	-
71	453375.37	2301669.19	-	-
72	453374.87	2301667.94	-	-
73	453374.87	2301665.44	-	-
74	453374.87	2301662.94	-	-
75	453374.87	2301659.2	-	-
76	453371.87	2301656.19	-	-
77	453380.9	2301604.04	-	-
78	453383.12	2301591.19	-	-
79	453401.51	2301486.55	-	-
80	453403.37	2301475.94	-	-
81	453403.87	2301472.44	-	-
82	453410.12	2301436.19	-	-

полное наименование должности		инициалы, фамилия

ДОКУМЕНТ ПОДПИСАН
ЭЛЕКТРОННОЙ ПОДПИСЬЮ
Сертификат: 00BB056B7401CB38D2B3576ACDC8425108
Владелец: ФЕДЕРАЛЬНАЯ СЛУЖБА ГОСУДАРСТВЕННОЙ РЕГИСТРАЦИИ, КАДАСТРА И КАРТОГРАФИИ
Действителен: с 27.06.2023 по 19.09.2024

Земельный участок
вид объекта недвижимости

Лист № 50 раздела 4.2	Всего листов раздела 4.2: 67	Всего разделов: 8	Всего листов выписки: 170

21.06.2024г. № КУВИ-001/2024-165311272	
Кадастровый номер:	16:39:161201:333

1	2	3	4	5
83	453410.87	2301432.19	-	-
84	453414.87	2301409.19	-	-
85	453415.37	2301407.19	-	-
86	453416.87	2301407.44	-	-
87	454047.87	2301521.44	-	-
88	454077.37	2301526.7	-	-
89	454139.81	2301538.05	-	-
90	454138.53	2301540.06	-	-
91	454131.14	2301559.93	-	-
92	454126.21	2301578.3	-	-
93	454120.31	2301588.02	-	-
94	454116.77	2301605.78	-	-
95	454114.19	2301616.03	-	-
96	454104.37	2301589.95	-	-
97	454098.12	2301589.95	-	-
98	454086.12	2301586.7	-	-
99	454069.62	2301598.7	-	-
100	454047.87	2301673.7	-	-
101	454037.87	2301723.95	-	-
102	454030.87	2301757.45	-	-
103	454033.62	2301766.45	-	-
104	454040.87	2301775.45	-	-
105	454060.12	2301788.2	-	-
106	454062.62	2301789.45	-	-
107	454065.12	2301787.95	-	-
108	454070.87	2301776.45	-	-
109	454076.62	2301752.45	-	-
110	454077.12	2301731.45	-	-
111	454093.12	2301683.2	-	-

ДОКУМЕНТ ПОДПИСАН
ЭЛЕКТРОННОЙ ПОДПИСЬЮ
Сертификат: 00BB056B7401CB38D2B3576ACDC8425108
Владелец: ФЕДЕРАЛЬНАЯ СЛУЖБА ГОСУДАРСТВЕННОЙ РЕГИСТРАЦИИ, КАДАСТРА И КАРТОГРАФИИ
Действителен: с 27.06.2023 по 19.09.2024

полное наименование должности	инициалы, фамилия

Земельный участок
вид объекта недвижимости

Лист № 51 раздела 4.2	Всего листов раздела 4.2: 67	Всего разделов: 8	Всего листов выписки: 170

21.06.2024г. № КУВИ-001/2024-165311272	
Кадастровый номер:	16:39:161201:333

1	2	3	4	5
112	454106.87	2301634.2	-	-
113	454112.82	2301621.14	-	-
114	454112.9	2301621.15	-	-
115	454110.45	2301630.88	-	-
116	454107.12	2301652.66	-	-
117	454099.34	2301676.69	-	-
118	454090.36	2301698.79	-	-
119	454080.27	2301748.55	-	-
120	454069.28	2301785.36	-	-
121	454057.02	2301837.06	-	-
122	454054.27	2301849.72	-	-
123	454047.87	2301850.95	-	-
124	454040.87	2301859.2	-	-
125	454036.62	2301876.2	-	-
126	454026.87	2301868.7	-	-
127	454021.87	2301850.95	-	-
128	454011.62	2301846.45	-	-
129	453996.62	2301897.95	-	-
130	453994.05	2301909.94	-	-
131	453971.41	2301906.34	-	-
132	453974.87	2301892.2	-	-
133	453978.12	2301869.2	-	-
134	453982.62	2301866.2	-	-
135	453983.12	2301848.95	-	-
136	453986.87	2301829.2	-	-
137	453983.12	2301813.45	-	-
138	453966.12	2301800.7	-	-
139	453955.87	2301779.2	-	-
140	453931.12	2301768.95	-	-

полное наименование должности		инициалы, фамилия

ДОКУМЕНТ ПОДПИСАН
ЭЛЕКТРОННОЙ ПОДПИСЬЮ
Сертификат: 00BB056B7401CB38D2B3576ACDC8425108
Владелец: ФЕДЕРАЛЬНАЯ СЛУЖБА ГОСУДАРСТВЕННОЙ РЕГИСТРАЦИИ, КАДАСТРА И КАРТОГРАФИИ
Действителен: с 27.06.2023 по 19.09.2024

Земельный участок
вид объекта недвижимости

Лист № 52 раздела 4.2	Всего листов раздела 4.2: 67	Всего разделов: 8	Всего листов выписки: 170

21.06.2024г. № КУВИ-001/2024-165311272	
Кадастровый номер:	16:39:161201:333

1	2	3	4	5
141	453927.87	2301771.45	-	-
142	453915.87	2301782.2	-	-
143	453903.87	2301796.2	-	-
144	453894.37	2301815.2	-	-
145	453886.12	2301827.95	-	-
146	453885.37	2301836.95	-	-
147	453887.87	2301853.45	-	-
148	453881.62	2301854.7	-	-
149	453879.62	2301856.45	-	-
150	453903.12	2301862.2	-	-
151	453909.62	2301871.7	-	-
152	453923.37	2301882.7	-	-
153	453925.37	2301892.7	-	-
154	453929.12	2301898.45	-	-
155	453936.16	2301900.74	-	-
156	453802.59	2301879.54	-	-
157	453803.37	2301876.2	-	-
158	453797.62	2301871.2	-	-
159	453790.93	2301877.69	-	-
160	453742.26	2301869.96	-	-
161	453767.87	2301847.7	-	-
162	453772.87	2301845.2	-	-
163	453776.87	2301859.7	-	-
164	453793.87	2301864.2	-	-
165	453807.37	2301845.7	-	-
166	453816.87	2301846.45	-	-
167	453827.62	2301820.45	-	-
168	453840.87	2301816.45	-	-
169	453845.37	2301810.95	-	-

ДОКУМЕНТ ПОДПИСАН
ЭЛЕКТРОННОЙ ПОДПИСЬЮ
Сертификат: 00BB056B7401CB38D2B3576ACDC8425108
Владелец: ФЕДЕРАЛЬНАЯ СЛУЖБА ГОСУДАРСТВЕННОЙ РЕГИСТРАЦИИ, КАДАСТРА И КАРТОГРАФИИ
Действителен: с 27.06.2023 по 19.09.2024

полное наименование должности		инициалы, фамилия

Земельный участок
вид объекта недвижимости

Лист № 53 раздела 4.2	Всего листов раздела 4.2: 67	Всего разделов: 8	Всего листов выписки: 170

21.06.2024г. № КУВИ-001/2024-165311272	
Кадастровый номер:	16:39:161201:333

1	2	3	4	5
170	453833.37	2301798.7	-	-
171	453837.12	2301791.2	-	-
172	453843.37	2301799.95	-	-
173	453854.87	2301810.2	-	-
174	453854.87	2301834.45	-	-
175	453858.12	2301837.45	-	-
176	453889.12	2301787.45	-	-
177	453911.37	2301758.2	-	-
178	453912.12	2301742.2	-	-
179	453839.12	2301673.7	-	-
1	453797.62	2301628.7	-	-
1	453565.49	2301463.23	-	-
2	453567.47	2301451.9	-	-
3	453556.14	2301449.92	-	-
4	453554.16	2301461.25	-	-
1	453565.49	2301463.23	-	-
1	453460.58	2301470.33	-	-
2	453462.87	2301458.66	-	-
3	453451.19	2301456.36	-	-
4	453448.9	2301468.04	-	-
1	453460.58	2301470.33	-	-
1	453828.38	2301506.75	-	-
2	453829.01	2301503.2	-	-
3	453825.47	2301502.57	-	-
4	453824.83	2301506.11	-	-
1	453828.38	2301506.75	-	-
1	453708.38	2301508.43	-	-
2	453709.04	2301504.89	-	-
3	453705.5	2301504.23	-	-

ДОКУМЕНТ ПОДПИСАН
ЭЛЕКТРОННОЙ ПОДПИСЬЮ
Сертификат: 00BB056B7401CB38D2B3576ACDC8425108
Владелец: ФЕДЕРАЛЬНАЯ СЛУЖБА ГОСУДАРСТВЕННОЙ РЕГИСТРАЦИИ, КАДАСТРА И КАРТОГРАФИИ
Действителен: с 27.06.2023 по 19.09.2024

полное наименование должности	инициалы, фамилия

Земельный участок
вид объекта недвижимости

Лист № 54 раздела 4.2	Всего листов раздела 4.2: 67	Всего разделов: 8	Всего листов выписки: 170

21.06.2024г. № КУВИ-001/2024-165311272	
Кадастровый номер:	16:39:161201:333

1	2	3	4	5
4	453704.84	2301507.77	-	-
1	453708.38	2301508.43	-	-
1	454030.04	2301542.67	-	-
2	454030.58	2301539.11	-	-
3	454027.03	2301538.57	-	-
4	454026.48	2301542.12	-	-
1	454030.04	2301542.67	-	-
1	453973.9	2301557.99	-	-
2	453974.54	2301554.44	-	-
3	453971	2301553.81	-	-
4	453970.36	2301557.35	-	-
1	453973.9	2301557.99	-	-
1	454095.83	2301579.82	-	-
2	454096.46	2301576.27	-	-
3	454092.92	2301575.64	-	-
4	454092.92	2301579.18	-	-
1	454095.83	2301579.82	-	-
1	454068.69	2301584.98	-	-
2	454068.69	2301583.98	-	-
3	454067.69	2301583.98	-	-
4	454067.69	2301584.98	-	-
1	454068.69	2301584.98	-	-
1	454040.66	2301618.02	-	-
2	454042.12	2301610.2	-	-
3	454050.37	2301589.95	-	-
4	454044.12	2301589.95	-	-
5	454031.37	2301590.45	-	-
6	454019.37	2301605.7	-	-
7	454015.41	2301614.23	-	-

ДОКУМЕНТ ПОДПИСАН
ЭЛЕКТРОННОЙ ПОДПИСЬЮ
Сертификат: 00BB056B7401CB38D2B3576ACDC8425108
Владелец: ФЕДЕРАЛЬНАЯ СЛУЖБА ГОСУДАРСТВЕННОЙ РЕГИСТРАЦИИ, КАДАСТРА И КАРТОГРАФИИ
Действителен: с 27.06.2023 по 19.09.2024

полное наименование должности	инициалы, фамилия

Земельный участок
вид объекта недвижимости

Лист № 55 раздела 4.2	Всего листов раздела 4.2: 67	Всего разделов: 8	Всего листов выписки: 170

21.06.2024г. № КУВИ-001/2024-165311272	
Кадастровый номер:	16:39:161201:333

1	2	3	4	5
1	454040.66	2301618.02	-	-

ДОКУМЕНТ ПОДПИСАН
ЭЛЕКТРОННОЙ ПОДПИСЬЮ
Сертификат: 00BB056B7401CB38D2B3576ACDC8425108
Владелец: ФЕДЕРАЛЬНАЯ СЛУЖБА ГОСУДАРСТВЕННОЙ РЕГИСТРАЦИИ, КАДАСТРА И КАРТОГРАФИИ
Действителен: с 27.06.2023 по 19.09.2024

полное наименование должности		инициалы, фамилия

Земельный участок
вид объекта недвижимости

Лист № 56 раздела 4.2	Всего листов раздела 4.2: 67	Всего разделов: 8	Всего листов выписки: 170

21.06.2024г. № КУВИ-001/2024-165311272	
Кадастровый номер:	16:39:161201:333

Сведения о характерных точках границы части (частей) земельного участка

Учетный номер части: 16:39:161201:333/11

Система координат

Номер точки	Координаты, м		Описание закрепления на местности	Средняя квадратичная погрешность определения координат характерных точек границ земельного участка, м
	X	Y		
1	2	3	4	5
1	453403.67	2301473.81	-	-
2	453403.87	2301472.44	-	-
3	453410.12	2301436.19	-	-
4	453410.87	2301432.19	-	-
5	453412.4	2301423.42	-	-
6	453412.47	2301423.43	-	-
1	453403.67	2301473.81	-	-

ДОКУМЕНТ ПОДПИСАН
ЭЛЕКТРОННОЙ ПОДПИСЬЮ
Сертификат: 00BB056B7401CB38D2B3576ACDC8425108
Владелец: ФЕДЕРАЛЬНАЯ СЛУЖБА ГОСУДАРСТВЕННОЙ РЕГИСТРАЦИИ, КАДАСТРА И КАРТОГРАФИИ
Действителен: с 27.06.2023 по 19.09.2024

полное наименование должности		инициалы, фамилия

Земельный участок
вид объекта недвижимости

Лист № 57 раздела 4.2	Всего листов раздела 4.2: 67	Всего разделов: 8	Всего листов выписки: 170

21.06.2024г. № КУВИ-001/2024-165311272	
Кадастровый номер:	16:39:161201:333

Сведения о характерных точках границы части (частей) земельного участка

Учетный номер части: 16:39:161201:333/12

Система координат

Номер точки	Координаты, м		Описание закрепления на местности	Средняя квадратичная погрешность определения координат характерных точек границ земельного участка, м
	X	Y		
1	2	3	4	5
1	453449.03	2302493.67	-	-
2	453463.87	2302493.21	-	-
3	453503.12	2302427.46	-	-
4	453507.42	2302420.34	-	-
5	453527.85	2302421.79	-	-
6	453525.72	2302425.28	-	-
7	453520.87	2302422.46	-	-
8	453505.12	2302448.46	-	-
9	453488.62	2302476.21	-	-
10	453485.37	2302487.21	-	-
11	453487.59	2302487.57	-	-
12	453338.86	2302730.59	-	-
13	453333.62	2302725.22	-	-
14	453322.87	2302715.72	-	-
15	453316.67	2302709.93	-	-
1	453449.03	2302493.67	-	-
1	454055.7	2301522.84	-	-
2	454057.76	2301523.2	-	-
3	454051.52	2301535.32	-	-
4	454042.75	2301554.18	-	-
5	454023.62	2301592.58	-	-
6	454026.08	2301597.17	-	-
7	454019.37	2301605.7	-	-
8	454015.41	2301614.23	-	-

ДОКУМЕНТ ПОДПИСАН
ЭЛЕКТРОННОЙ ПОДПИСЬЮ
Сертификат: 00BB056B7401CB38D2B3576ACDC8425108
Владелец: ФЕДЕРАЛЬНАЯ СЛУЖБА ГОСУДАРСТВЕННОЙ РЕГИСТРАЦИИ, КАДАСТРА И КАРТОГРАФИИ
Действителен: с 27.06.2023 по 19.09.2024

полное наименование должности	инициалы, фамилия

Земельный участок
вид объекта недвижимости

Лист № 58 раздела 4.2	Всего листов раздела 4.2: 67	Всего разделов: 8	Всего листов выписки: 170

21.06.2024г. № КУВИ-001/2024-165311272	
Кадастровый номер:	16:39:161201:333

1	2	3	4	5
9	454021.54	2301615.15	-	-
10	453923.46	2301775.4	-	-
11	453915.87	2301782.2	-	-
12	453903.87	2301796.2	-	-
13	453894.37	2301815.2	-	-
14	453886.12	2301827.95	-	-
15	453885.37	2301836.95	-	-
16	453885.45	2301837.5	-	-
17	453789.73	2301993.9	-	-
18	453788.12	2301994.46	-	-
19	453778.12	2302005.2	-	-
20	453750.12	2302048.96	-	-
21	453722.12	2302097.96	-	-
22	453686.62	2302157.46	-	-
23	453656.87	2302203.21	-	-
24	453645.37	2302224.96	-	-
25	453647.15	2302226.87	-	-
26	453619.42	2302272.17	-	-
27	453615.62	2302272.46	-	-
28	453569.87	2302351.21	-	-
29	453557.14	2302372.2	-	-
30	453538.22	2302369.27	-	-
31	453604.62	2302259.21	-	-
32	453657.37	2302172.71	-	-
33	453724.12	2302055.96	-	-
34	453778.62	2301974.7	-	-
35	453771.34	2301967.06	-	-
36	453854.87	2301830.59	-	-
37	453854.87	2301834.45	-	-

полное наименование должности		инициалы, фамилия

ДОКУМЕНТ ПОДПИСАН
ЭЛЕКТРОННОЙ ПОДПИСЬЮ
Сертификат: 00BB056B7401CB38D2B3576ACDC8425108
Владелец: ФЕДЕРАЛЬНАЯ СЛУЖБА ГОСУДАРСТВЕННОЙ РЕГИСТРАЦИИ, КАДАСТРА И КАРТОГРАФИИ
Действителен: с 27.06.2023 по 19.09.2024

Земельный участок
вид объекта недвижимости

Лист № 59 раздела 4.2	Всего листов раздела 4.2: 67	Всего разделов: 8	Всего листов выписки: 170

21.06.2024г. № КУВИ-001/2024-165311272	
Кадастровый номер:	16:39:161201:333

1	2	3	4	5
38	453858.12	2301837.45	-	-
39	453889.12	2301787.45	-	-
40	453911.37	2301758.2	-	-
41	453912.12	2301742.2	-	-
42	453910.12	2301740.32	-	-
43	454012.83	2301572.5	-	-
44	454018.07	2301582.26	-	-
45	454038.56	2301552.08	-	-
46	454049.75	2301534.39	-	-
1	454055.7	2301522.84	-	-

ДОКУМЕНТ ПОДПИСАН
ЭЛЕКТРОННОЙ ПОДПИСЬЮ
Сертификат: 00BB056B7401CB38D2B3576ACDC8425108
Владелец: ФЕДЕРАЛЬНАЯ СЛУЖБА ГОСУДАРСТВЕННОЙ РЕГИСТРАЦИИ, КАДАСТРА И КАРТОГРАФИИ
Действителен: с 27.06.2023 по 19.09.2024

полное наименование должности		инициалы, фамилия

Земельный участок
вид объекта недвижимости

Лист № 60 раздела 4.2	Всего листов раздела 4.2: 67	Всего разделов: 8	Всего листов выписки: 170

21.06.2024г. № КУВИ-001/2024-165311272	
Кадастровый номер:	16:39:161201:333

Сведения о характерных точках границы части (частей) земельного участка

Учетный номер части: 16:39:161201:333/13

Система координат

Номер точки	Координаты, м		Описание закрепления на местности	Средняя квадратичная погрешность определения координат характерных точек границ земельного участка, м
	X	Y		
1	2	3	4	5
1	454026.6	2301594.44	-	-
2	454029.93	2301578.28	-	-
3	454038.35	2301520.54	-	-
4	454038.49	2301519.75	-	-
5	454047.87	2301521.44	-	-
6	454077.37	2301526.7	-	-
7	454096.08	2301530.1	-	-
8	454095.34	2301539.02	-	-
9	454090.43	2301571.26	-	-
10	454087.49	2301587.07	-	-
11	454086.12	2301586.7	-	-
12	454069.62	2301598.7	-	-
13	454047.87	2301673.7	-	-
14	454037.87	2301723.95	-	-
15	454030.87	2301757.45	-	-
16	454033.62	2301766.45	-	-
17	454040.87	2301775.45	-	-
18	454042.79	2301776.72	-	-
19	454028.95	2301835.59	-	-
20	454023.54	2301856.87	-	-
21	454021.87	2301850.95	-	-
22	454011.62	2301846.45	-	-
23	453996.62	2301897.95	-	-
24	453985.62	2301949.2	-	-

ДОКУМЕНТ ПОДПИСАН
ЭЛЕКТРОННОЙ ПОДПИСЬЮ
Сертификат: 00BB056B7401CB38D2B3576ACDC8425108
Владелец: ФЕДЕРАЛЬНАЯ СЛУЖБА ГОСУДАРСТВЕННОЙ РЕГИСТРАЦИИ, КАДАСТРА И КАРТОГРАФИИ
Действителен: с 27.06.2023 по 19.09.2024

полное наименование должности		инициалы, фамилия

Земельный участок
вид объекта недвижимости

Лист № 61 раздела 4.2	Всего листов раздела 4.2: 67	Всего разделов: 8	Всего листов выписки: 170

21.06.2024г. № КУВИ-001/2024-165311272	
Кадастровый номер:	16:39:161201:333

1	2	3	4	5
25	453997.13	2301961.08	-	-
26	453981.26	2302024.94	-	-
27	453975.12	2302048.71	-	-
28	453971.62	2302043.21	-	-
29	453960.37	2302034.46	-	-
30	453943.87	2302095.96	-	-
31	453926.12	2302160.71	-	-
32	453913.37	2302207.21	-	-
33	453913.37	2302223.71	-	-
34	453904.37	2302246.46	-	-
35	453910.12	2302246.46	-	-
36	453888.62	2302300.96	-	-
37	453870.12	2302386.72	-	-
38	453846.62	2302467.97	-	-
39	453833.87	2302516.22	-	-
40	453832.62	2302520.22	-	-
41	453820.62	2302565.22	-	-
42	453812.37	2302601.47	-	-
43	453826.72	2302611.97	-	-
44	453808.53	2302676.44	-	-
45	453790.54	2302742.03	-	-
46	453770.2	2302814.07	-	-
47	453750.56	2302883.59	-	-
48	453731.23	2302955.18	-	-
49	453710.85	2303029.09	-	-
50	453688.56	2303107.51	-	-
51	453687.25	2303112.15	-	-
52	453686.63	2303111.98	-	-
53	453682.13	2303111.23	-	-

полное наименование должности		инициалы, фамилия

ДОКУМЕНТ ПОДПИСАН
ЭЛЕКТРОННОЙ ПОДПИСЬЮ
Сертификат: 00BB056B7401CB38D2B3576ACDC8425108
Владелец: ФЕДЕРАЛЬНАЯ СЛУЖБА ГОСУДАРСТВЕННОЙ РЕГИСТРАЦИИ, КАДАСТРА И КАРТОГРАФИИ
Действителен: с 27.06.2023 по 19.09.2024

Земельный участок
вид объекта недвижимости

Лист № 62 раздела 4.2	Всего листов раздела 4.2: 67	Всего разделов: 8	Всего листов выписки: 170

21.06.2024г. № КУВИ-001/2024-165311272	
Кадастровый номер:	16:39:161201:333

1	2	3	4	5
54	453678.38	2303110.73	-	-
55	453673.88	2303109.48	-	-
56	453668.88	2303107.48	-	-
57	453664.38	2303104.98	-	-
58	453659.38	2303101.23	-	-
59	453652.88	2303097.98	-	-
60	453644.13	2303094.23	-	-
61	453638.88	2303092.98	-	-
62	453635.13	2303092.23	-	-
63	453628.47	2303089.67	-	-
64	453629.18	2303087.15	-	-
65	453649.5	2303016.18	-	-
66	453671.89	2302937.45	-	-
67	453692.01	2302868.44	-	-
68	453713.07	2302795.68	-	-
69	453733.99	2302724.76	-	-
70	453751.36	2302661.55	-	-
71	453772.7	2302589.08	-	-
72	453775.06	2302579.77	-	-
73	453793.37	2302591.22	-	-
74	453802.87	2302566.47	-	-
75	453815.62	2302525.97	-	-
76	453816.87	2302520.22	-	-
77	453817.87	2302516.22	-	-
78	453835.12	2302452.22	-	-
79	453864.37	2302345.46	-	-
80	453875.12	2302282.71	-	-
81	453894.37	2302218.46	-	-
82	453905.62	2302156.96	-	-

полное наименование должности	ДОКУМЕНТ ПОДПИСАН ЭЛЕКТРОННОЙ ПОДПИСЬЮ Сертификат: 00BB056B7401CB38D2B3576ACDC8425108 Владелец: ФЕДЕРАЛЬНАЯ СЛУЖБА ГОСУДАРСТВЕННОЙ РЕГИСТРАЦИИ, КАДАСТРА И КАРТОГРАФИИ Действителен: с 27.06.2023 по 19.09.2024	инициалы, фамилия

Земельный участок
вид объекта недвижимости

Лист № 63 раздела 4.2	Всего листов раздела 4.2: 67	Всего разделов: 8	Всего листов выписки: 170

21.06.2024г. № КУВИ-001/2024-165311272	
Кадастровый номер:	16:39:161201:333

1	2	3	4	5
84	453938.62	2302032.46	-	-
83	453928.62	2302079.46	-	-
85	453942.62	2302013.96	-	-
86	453943.37	2302009.21	-	-
87	453939.12	2302005.21	-	-
88	453926.72	2301994.25	-	-
89	453941.96	2301931.54	-	-
90	453947.1	2301910.48	-	-
91	453949.62	2301913.7	-	-
92	453959.12	2301918.7	-	-
93	453969.12	2301915.7	-	-
94	453974.87	2301892.2	-	-
95	453978.12	2301869.2	-	-
96	453982.62	2301866.2	-	-
97	453983.12	2301848.95	-	-
98	453986.87	2301829.2	-	-
99	453983.12	2301813.45	-	-
100	453972.87	2301805.76	-	-
101	453992.26	2301731.12	-	-
102	454012.45	2301655.24	-	-
103	454021.77	2301615.18	-	-
104	454040.66	2301618.02	-	-
105	454042.12	2301610.2	-	-
106	454050.37	2301589.95	-	-
107	454044.12	2301589.95	-	-
108	454031.37	2301590.45	-	-
109	454025.92	2301597.38	-	-
1	454026.6	2301594.44	-	-
1	454068.69	2301584.98	-	-

ДОКУМЕНТ ПОДПИСАН
ЭЛЕКТРОННОЙ ПОДПИСЬЮ
Сертификат: 00BB056B7401CB38D2B3576ACDC8425108
Владелец: ФЕДЕРАЛЬНАЯ СЛУЖБА ГОСУДАРСТВЕННОЙ РЕГИСТРАЦИИ, КАДАСТРА И КАРТОГРАФИИ
Действителен: с 27.06.2023 по 19.09.2024

полное наименование должности	инициалы, фамилия

Земельный участок
вид объекта недвижимости

Лист № 64 раздела 4.2	Всего листов раздела 4.2: 67	Всего разделов: 8	Всего листов выписки: 170

21.06.2024г. № КУВИ-001/2024-165311272	
Кадастровый номер:	16:39:161201:333

1	2	3	4	5
2	454068.69	2301583.98	-	-
3	454067.69	2301583.98	-	-
4	454067.69	2301584.98	-	-
1	454068.69	2301584.98	-	-
1	453969.01	2301917.23	-	-
2	453970.01	2301917.23	-	-
3	453970.01	2301916.23	-	-
4	453969.01	2301916.23	-	-
1	453969.01	2301917.23	-	-
1	453979.78	2301917.98	-	-
2	453979.78	2301916.98	-	-
3	453978.78	2301916.98	-	-
4	453978.78	2301917.98	-	-
1	453979.78	2301917.98	-	-
1	453967.36	2301938.23	-	-
2	453967.36	2301937.23	-	-
3	453966.36	2301937.23	-	-
4	453966.36	2301938.23	-	-
1	453967.36	2301938.23	-	-
1	453976.87	2301938.8	-	-
2	453976.87	2301937.8	-	-
3	453975.87	2301937.8	-	-
4	453975.87	2301938.8	-	-
1	453976.87	2301938.8	-	-
1	453799.56	2302577.45	-	-
2	453800.56	2302577.45	-	-
3	453800.56	2302576.45	-	-
4	453799.56	2302576.45	-	-
1	453799.56	2302577.45	-	-

ДОКУМЕНТ ПОДПИСАН
ЭЛЕКТРОННОЙ ПОДПИСЬЮ
Сертификат: 00BB056B7401CB38D2B3576ACDC8425108
Владелец: ФЕДЕРАЛЬНАЯ СЛУЖБА ГОСУДАРСТВЕННОЙ РЕГИСТРАЦИИ, КАДАСТРА И КАРТОГРАФИИ
Действителен: с 27.06.2023 по 19.09.2024

полное наименование должности	инициалы, фамилия

Земельный участок
вид объекта недвижимости

Лист № 65 раздела 4.2	Всего листов раздела 4.2: 67	Всего разделов: 8	Всего листов выписки: 170

21.06.2024г. № КУВИ-001/2024-165311272	
Кадастровый номер:	16:39:161201:333

1	2	3	4	5
1	453796.43	2302596.49	-	-
2	453797.43	2302596.49	-	-
3	453797.43	2302595.49	-	-
4	453796.43	2302595.49	-	-
1	453796.43	2302596.49	-	-
1	453810.37	2302598.17	-	-
2	453811.37	2302598.17	-	-
3	453811.37	2302597.17	-	-
4	453810.37	2302597.17	-	-
1	453810.37	2302598.17	-	-
1	453790.09	2302652.42	-	-
2	453791.09	2302652.42	-	-
3	453791.09	2302651.42	-	-
4	453790.09	2302651.42	-	-
1	453790.09	2302652.42	-	-
1	453783.48	2302670.65	-	-
2	453784.48	2302670.65	-	-
3	453784.48	2302669.65	-	-
4	453783.48	2302669.65	-	-
1	453783.48	2302670.65	-	-

ДОКУМЕНТ ПОДПИСАН
ЭЛЕКТРОННОЙ ПОДПИСЬЮ
Сертификат: 00BB056B7401CB38D2B3576ACDC8425108
Владелец: ФЕДЕРАЛЬНАЯ СЛУЖБА ГОСУДАРСТВЕННОЙ РЕГИСТРАЦИИ, КАДАСТРА И КАРТОГРАФИИ
Действителен: с 27.06.2023 по 19.09.2024

полное наименование должности		инициалы, фамилия

Земельный участок
вид объекта недвижимости

Лист № 66 раздела 4.2	Всего листов раздела 4.2: 67	Всего разделов: 8	Всего листов выписки: 170

21.06.2024г. № КУВИ-001/2024-165311272	
Кадастровый номер:	16:39:161201:333

Сведения о характерных точках границы части (частей) земельного участка

Учетный номер части: 16:39:161201:333/14

Система координат

Номер точки	Координаты, м		Описание закрепления на местности	Средняя квадратичная погрешность определения координат характерных точек границ земельного участка, м
	X	Y		
1	2	3	4	5
1	453182.37	2302602.71	-	-
2	453176.62	2302597.71	-	-
3	453169.12	2302589.46	-	-
4	453163.37	2302582.46	-	-
5	453160.12	2302578.46	-	-
6	453157.12	2302572.96	-	-
7	453151.37	2302566.46	-	-
8	453144.37	2302558.96	-	-
9	453135.37	2302549.96	-	-
10	453124.12	2302539.71	-	-
11	453113.87	2302530.96	-	-
12	453108.87	2302527.21	-	-
13	453103.62	2302523.21	-	-
14	453099.12	2302520.71	-	-
15	453090.87	2302515.71	-	-
16	453086.62	2302513.21	-	-
17	453077.12	2302506.21	-	-
18	453066.87	2302497.21	-	-
19	453054.87	2302486.46	-	-
20	453044.62	2302476.21	-	-
21	453051.65	2302471.01	-	-
22	453674.59	2302783.74	-	-
23	453793.97	2302823.04	-	-
24	453777.64	2302875.74	-	-

полное наименование должности		инициалы, фамилия

ДОКУМЕНТ ПОДПИСАН
ЭЛЕКТРОННОЙ ПОДПИСЬЮ
Сертификат: 00BB056B7401CB38D2B3576ACDC8425108
Владелец: ФЕДЕРАЛЬНАЯ СЛУЖБА ГОСУДАРСТВЕННОЙ РЕГИСТРАЦИИ, КАДАСТРА И КАРТОГРАФИИ
Действителен: с 27.06.2023 по 19.09.2024

Земельный участок
вид объекта недвижимости

Лист № 67 раздела 4.2	Всего листов раздела 4.2: 67	Всего разделов: 8	Всего листов выписки: 170

21.06.2024г. № КУВИ-001/2024-165311272	
Кадастровый номер:	16:39:161201:333

1	2	3	4	5
25	453774.93	2302884	-	-
26	453652.32	2302843.79	-	-
27	453198.32	2302615.46	-	-
28	453195.87	2302613.46	-	-
1	453182.37	2302602.71	-	-
1	453302.36	2302628.7	-	-
2	453296.51	2302625.69	-	-
3	453293.49	2302631.54	-	-
4	453299.29	2302634.45	-	-
1	453302.36	2302628.7	-	-
1	453482.81	2302719.42	-	-
2	453476.94	2302716.45	-	-
3	453474.02	2302722.3	-	-
4	453479.82	2302725.28	-	-
1	453482.81	2302719.42	-	-
1	453669.14	2302810.73	-	-
2	453659.49	2302806.74	-	-
3	453655.59	2302816.26	-	-
4	453665.17	2302820.37	-	-
1	453669.14	2302810.73	-	-
1	453820.09	2302839.41	-	-
2	453815.66	2302855.28	-	-
3	453806.7	2302894.41	-	-
4	453804.8	2302893.79	-	-
5	453813.72	2302854.79	-	-
6	453818.25	2302838.57	-	-
7	453822.35	2302832.38	-	-
8	453824.33	2302833.03	-	-
1	453820.09	2302839.41	-	-

ДОКУМЕНТ ПОДПИСАН
ЭЛЕКТРОННОЙ ПОДПИСЬЮ
Сертификат: 00BB056B7401CB38D2B3576ACDC8425108
Владелец: ФЕДЕРАЛЬНАЯ СЛУЖБА ГОСУДАРСТВЕННОЙ РЕГИСТРАЦИИ, КАДАСТРА И КАРТОГРАФИИ
Действителен: с 27.06.2023 по 19.09.2024

полное наименование должности	инициалы, фамилия

Филиал публично-правовой компании "Роскадастр" по Республике Татарстан

полное наименование органа регистрации прав

Выписка из Единого государственного реестра недвижимости об объекте недвижимости

Сведения о характеристиках объекта недвижимости

На основании запроса от 21.06.2024, поступившего на рассмотрение 21.06.2024, сообщаем, что согласно записям Единого государственного реестра недвижимости:

Раздел 1 Лист 1

Земельный участок
вид объекта недвижимости

Лист № 1 раздела 1	Всего листов раздела 1: 7	Всего разделов: 6	Всего листов выписки: 17

21.06.2024г. № КУВИ-001/2024-165313137	
Кадастровый номер:	16:39:161201:334
Номер кадастрового квартала:	16:39:161201
Дата присвоения кадастрового номера:	07.12.2022

Ранее присвоенный государственный учетный номер:	данные отсутствуют
Местоположение:	Местоположение установлено относительно ориентира, расположенного в границах участка. Почтовый адрес ориентира: Российская Федерация, Республика Татарстан, Тукаевский муниципальный район, Биклянское сельское поселение.
Площадь:	9326 +/- 845
Кадастровая стоимость, руб.:	2231003.96
Кадастровые номера расположенных в пределах земельного участка объектов недвижимости:	данные отсутствуют
Кадастровые номера объектов недвижимости, из которых образован объект недвижимости:	16:39:000000:329
Кадастровые номера образованных объектов недвижимости:	данные отсутствуют
Категория земель:	Земли промышленности, энергетики, транспорта, связи, радиовещания, телевидения, информатики, земли для обеспечения космической деятельности, земли обороны, безопасности и земли иного специального назначения
Виды разрешенного использования:	производственная деятельность, 6.9 Склад
Сведения о кадастровом инженере:	Ким Ольга Александровна, СНИЛС 024-434-208 12, дата завершения кадастровых работ: 06.12.2022
Сведения о лесах, водных объектах и об иных природных объектах, расположенных в пределах земельного участка:	данные отсутствуют

полное наименование должности	ДОКУМЕНТ ПОДПИСАН ЭЛЕКТРОННОЙ ПОДПИСЬЮ Сертификат: 00BB056B7401CB38D2B3576ACDC8425108 Владелец: ФЕДЕРАЛЬНАЯ СЛУЖБА ГОСУДАРСТВЕННОЙ РЕГИСТРАЦИИ, КАДАСТРА И КАРТОГРАФИИ Действителен: с 27.06.2023 по 19.09.2024	инициалы, фамилия

Земельный участок
вид объекта недвижимости

Лист № 2 раздела 1	Всего листов раздела 1: 7	Всего разделов: 6	Всего листов выписки: 17

21.06.2024г. № КУВИ-001/2024-165313137	
Кадастровый номер:	16:39:161201:334

Сведения о том, что земельный участок полностью расположен в границах зоны с особыми условиями использования территории, территории объекта культурного наследия, публичного сервитута:	Земельный участок полностью расположен в границах зоны с реестровым номером 16:39-6.2606 от 12.01.2023, ограничение использования земельного участка в пределах зоны: В пределах шестой подзоны приаэродромной территории запрещается размещать объекты, способствующие привлечению и массовому скоплению птиц. К таким объектам относятся: объекты размещения отходов, скотомогильники, фермы, зернохранилища, элеваторы, продуктовые склады, прочие складские помещения, предназначенные для хранения продуктов, теплицы, птицефермы, звероферм, животноводческие предприятия и другие объекты привлекательные для птиц наличием открытых источников корма. Запрещаются сельскохозяйственные работы на территории аэродрома, за исключением сенокошения. Размещение объектов, потенциально являющихся местами скопления птиц (или сохранение существующих объектов, с выявленными местами скопления птиц) на приаэродромной территории в границах шестой подзоны, допустимо в случае выполнения орнитологического обследования и подготовки заключения по оценке влияния объекта на безопасность полётов, а также при подтверждении регулярного дальнейшего проведения мероприятий по предотвращению скопления птиц на объекте., вид/наименование: Шестая подзона Приаэродромной территории АО «АЭРОПОРТ БЕГИШЕВО», тип: Охранная зона транспорта, дата решения: 18.02.2020, номер решения: 195-П, наименование ОГВ/ОМСУ: ФЕДЕРАЛЬНОЕ АГЕНТСТВО ВОЗДУШНОГО ТРАНСПОРТА (Росавиация) Земельный участок полностью расположен в границах зоны с реестровым номером 16:39-6.2604 от 10.01.2023, ограничение использования земельного участка в пределах зоны: Строительство и реконструкция зданий / сооружений в границах третьей подзоны разрешается только после определения максимально допустимой высоты здания / сооружения в зависимости от местоположения путем проведения соответствующих расчетов в соответствии с требованиями ФАП-262 с учетом следующих абсолютных высот ограничения объектов в Балтийской системе высот 1977 года Поверхность взлёта с МКвзл.=033° Сектор 1 от 190 м до 198 м Сектор 2 от 198 м до 206 м Сектор 3 от 206 м до 214 м Сектор 4 от 214 м до 222 м Сектор 5 от 222 м до 230 м Сектор 6 от 230 м до 238 м Сектор 7 от 238 м до 246 м Сектор 8 от 248 м до 254 м Сектор 9 от 254 м до 262 м Сектор 10 от 262 м до 270 м Сектор 11 от 270 м до 278 м Сектор 12 от 278 м до 286 м Сектор 13 от 286 м до 294 м Сектор 14 от 294 м до 302 м Сектор 15 от 302 м до 310 м Сектор 16 от 310 м до 318 м Сектор 17 от 318 м до 326 м Сектор 18 от 236 м до 334 м Сектор 19 от 334 м до 342 м Сектор 20 от 342 м до 346 м Сектор 47-2 от 301 м до 310 м Поверхность взлёта с МКвзл.=213° Сектор 21 от 191 м до 199 м Сектор 22 от 199 м до 207 м Сектор 23 от 207 м до 215 м Сектор 24 от 215 м до 223 м Сектор 25 от 223 м до 231 м Сектор 26 от 231 м до 239 м Сектор 27 от 239 м до 246 м Сектор 28 от 250 м до 255 м Сектор 29 от 255 м до 263 м Сектор 30 от 263 м до 271 м Сектор 31 от 271 м до 279 м Сектор 32 от 279 м до 287 м Сектор 33 от 287 м

ДОКУМЕНТ ПОДПИСАН
ЭЛЕКТРОННОЙ ПОДПИСЬЮ
Сертификат: 00BB056B7401CB38D2B3576ACDC8425108
Владелец: ФЕДЕРАЛЬНАЯ СЛУЖБА ГОСУДАРСТВЕННОЙ РЕГИСТРАЦИИ, КАДАСТРА И КАРТОГРАФИИ
Действителен: с 27.06.2023 по 19.09.2024

полное наименование должности		инициалы, фамилия

Земельный участок
вид объекта недвижимости

Лист № 3 раздела 1	Всего листов раздела 1: 7	Всего разделов: 6	Всего листов выписки: 17

21.06.2024г. № КУВИ-001/2024-165313137	
Кадастровый номер:	16:39:161201:334

Сведения о том, что земельный участок полностью расположен в границах зоны с особыми условиями использования территории, территории объекта культурного наследия, публичного сервитута:	до 295 м Сектор 34 от 295 м до 303 м Сектор 35 от 303 м до 311 м Сектор 36 от 311 м до 319 м Сектор 37 от 319 м до 327 м Сектор 38 от 327 м до 335 м Сектор 39 от 335 м до 343 м Сектор 40 от 343 м до 346 м Поверхность захода на посадку с МКпос.=213° Сектор 41 от 190 м до 200 м Сектор 42 от 200 м до 210 м Сектор 43 от 210 м до 220 м Сектор 44 от 220 м до 230 м Сектор 45 от 230 м до 240 м Сектор 46 от 240 м до 246 м Сектор 47-1 от 301 м до 310 м Сектор 48 от 310 м до 320 м Сектор 49 от 320 м до 330 м Сектор 50 от 330 м до 340 м Сектор 51 от 340 м до 346 м Сектор 52 от 346 м до 346 м Поверхность захода на посадку с МКпос.=033° Сектор 53 от 191 м до 201 м Сектор 54 от 201 м до 211 м Сектор 55 от 211 м до 221 м Сектор 56 от 221 м до 231 м Сектор 57 от 231 м до 241 м Сектор 58 от 241 м до 246 м Сектор 59 от 303 м до 311 м Сектор 60 от 311 м до 321 м Сектор 61 от 321 м до 331 м Сектор 62 от 331 м до 341 м Сектор 63 от 341 м до 346 м Сектор 64 от 346 м до 346 м Внутренняя горизонтальная поверхность Сектор 66 от 246 м до 246 м Коническая поверхность Сектор 67 от 246 м до 271 м Сектор 68 от 271 м до 296 м Сектор 69 от 296 м до 321 м Сектор 70 от 321 м до 346 м Внешняя горизонтальная поверхность Сектор 71 от 346 до 346 м Переходные поверхности Сектор 65 от 190 м до 246 м, вид/наименование: Третья подзона приаэродромной территории аэродрома гражданской авиации Нижнекамск (Бегишево), решения: 1. дата решения: 14.08.2023, номер решения: 661-П, наименование ОГВ/ОМСУ: ФЕДЕРАЛЬНОЕ АГЕНТСТВО ВОЗДУШНОГО ТРАНСПОРТА (Росавиация) 2. дата решения: 18.02.2020, номер решения: 195-П, наименование ОГВ/ОМСУ: ФЕДЕРАЛЬНОЕ АГЕНТСТВО ВОЗДУШНОГО ТРАНСПОРТА (Росавиация) Земельный участок полностью расположен в границах зоны с реестровым номером 16:39-6.2607 от 12.01.2023, ограничение использования земельного участка в пределах зоны: В пределах пятой подзоны приаэродромной территории запрещается: 1. размещать опасные производственные объекты, определенные Федеральным законом "О промышленной безопасности опасных производственных объектов" № 116-ФЗ, функционирование которых может повлиять на безопасность полетов воздушных судов. 2. вводятся ограничения на строительство опасных производственных объектов, не относящихся к инфраструктуре аэропорта: складов нефти и нефтепродуктов, магистральных трубопроводов: газопроводов, нефтепроводов, нефтепродуктопроводов и сооружений на них. 3. магистральные газопроводы и сооружения на них, из которых возможен выброс или утечка газа в атмосферу, должны располагаться за пределами полос воздушных подходов к аэродромам. Другие опасные производственные объекты, определенные Федеральным законом "О промышленной безопасности опасных производственных объектов", функционирование которых может повлиять на безопасность полетов воздушных судов (компрессорные станции магистральных газопроводов, магистральные трубопроводы сжиженных углеводородных газов, склады вооружений и боеприпасов, АЭС и т.п.) должны располагаться на удалении от

ДОКУМЕНТ ПОДПИСАН
ЭЛЕКТРОННОЙ ПОДПИСЬЮ
Сертификат: 00BB056B7401CB38D2B3576ACDC8425108
Владелец: ФЕДЕРАЛЬНАЯ СЛУЖБА ГОСУДАРСТВЕННОЙ РЕГИСТРАЦИИ, КАДАСТРА И КАРТОГРАФИИ
Действителен: с 27.06.2023 по 19.09.2024

полное наименование должности		инициалы, фамилия

Земельный участок
вид объекта недвижимости

Лист № 4 раздела 1	Всего листов раздела 1: 7	Всего разделов: 6	Всего листов выписки: 17

21.06.2024г. № КУВИ-001/2024-165313137	
Кадастровый номер:	16:39:161201:334

Сведения о том, что земельный участок полностью расположен в границах зоны с особыми условиями использования территории, территории объекта культурного наследия, публичного сервитута:	границы пятой подзоны, определённом с учетом максимального радиуса зон поражения в случаях происшествий техногенного характера на опасных производственных объектах. Отсутствие влияния на безопасность воздушных судов в границах пятой подзоны приаэродромной территории аэродрома устанавливается на основании декларации промышленной безопасности опасного производственного объекта I -II класса, подготовленной в соответствии с Федеральным законом «О промышленной безопасности опасных производственных объектов (с изменениями на 7 марта 2017 года)» № 116-ФЗ. При невозможности соблюдения нормативных расстояний сооружение опасных производственных объектов должно выполняться на основании специальных технических условий (СТУ), разработанных для конкретного объекта капитального строительства, и содержащих дополнительные технические требования, обеспечивающие безопасную эксплуатацию и функционирование объектов и сооружений., вид/наименование: Пятая подзона Приаэродромной территории АО «АЭРОПОРТ БЕГИШЕВО», тип: Охранная зона транспорта, дата решения: 18.02.2020, номер решения: 195-П, наименование ОГВ/ОМСУ: ФЕДЕРАЛЬНОЕ АГЕНТСТВО ВОЗДУШНОГО ТРАНСПОРТА (Росавиация) Земельный участок полностью расположен в границах зоны с реестровым номером 16:39-6.2605 от 11.01.2023, ограничение использования земельного участка в пределах зоны: Приаэродромная территория аэродрома гражданской авиации Нижнекамск (Бегишево) является зоной с особыми условиями использования территорий. В соответствии с требованиями Воздушного кодекса Российской Федерации и Федерального закона от 1 июля 2017 г. № 135-ФЗ «О внесении изменений в отдельные законодательные акты Российской Федерации в части совершенствования порядка установления и использования приаэродромной территории и санитарно-защитной зоны» (далее – Федеральный закон № 135-ФЗ) на приаэродромной территории аэродрома установлены ограничения использования земельных участков и (или) расположенных на них объектов недвижимости и осуществления экономической и иной деятельности. Охранная зона устанавливается бессрочно., вид/наименование: Приаэродромная территория аэродрома гражданской авиации Нижнекамск (Бегишево), решения: 1. дата решения: 14.08.2023, номер решения: 661-П, наименование ОГВ/ОМСУ: ФЕДЕРАЛЬНОЕ АГЕНТСТВО ВОЗДУШНОГО ТРАНСПОРТА (Росавиация) 2. дата решения: 18.02.2020, номер решения: 195-П, наименование ОГВ/ОМСУ: ФЕДЕРАЛЬНОЕ АГЕНТСТВО ВОЗДУШНОГО ТРАНСПОРТА (Росавиация) Земельный участок полностью расположен в границах зоны с реестровым номером 16:39-6.2600 от 22.12.2022, ограничение использования земельного участка в пределах зоны: В пределах четвертой подзоны приаэродромной территории запрещается: 1. размещать объекты, создающие помехи в работе наземных средств и систем обслуживания воздушного движения, навигации, посадки и связи, предназначенных для организации воздушного движения и расположенных вне первой подзоны. 2. без согласования с

ДОКУМЕНТ ПОДПИСАН
ЭЛЕКТРОННОЙ ПОДПИСЬЮ
Сертификат: 00BB056B7401CB38D2B3576ACDC8425108
Владелец: ФЕДЕРАЛЬНАЯ СЛУЖБА ГОСУДАРСТВЕННОЙ РЕГИСТРАЦИИ, КАДАСТРА И КАРТОГРАФИИ
Действителен: с 27.06.2023 по 19.09.2024

полное наименование должности		инициалы, фамилия

Земельный участок
вид объекта недвижимости

Лист № 5 раздела 1	Всего листов раздела 1: 7	Всего разделов: 6	Всего листов выписки: 17

21.06.2024г. № КУВИ-001/2024-165313137	
Кадастровый номер:	16:39:161201:334

Сведения о том, что земельный участок полностью расположен в границах зоны с особыми условиями использования территории, территории объекта культурного наследия, публичного сервитута:	оператором аэродрома размещение объектов, превышающих высотные ограничения: сектор 1 от 204 м до 204 м. сектор 2 от 176 м до 176 м. сектор 3 от 198 м до 198 м; сектор 4 от 191 м до 191 м; сектор 5 от 205 м до 205 м. сектор 6 от 196 м до 196 м. сектор 7 от 219 м до 219 м. сектор 8 от 181 м до 181 м. сектор 9 от 165 м до 165 м. сектор 10 от 198 м до 214 м. сектор 11 от 214 м до 218 м. сектор 12 от 218 м до 223 м. сектор 13 от 223 м до 227 м. сектор 14 от 227 м до 231 м. сектор 15 от 231 м до 236 м. сектор 16 от 236 м до 240 м. сектор 17 от 240 м до 245 м. сектор 18 от 245 м до 249 м. сектор 19 от 249 м до 253 м. сектор 20 от 253 м до 258 м. сектор 21 от 258 м до 262 м. сектор 22 от 262 м до 266 м. сектор 23 от 266 м до 271 м. сектор 24 от 271 м до 275 м. сектор 25 от 275 м до 279 м. сектор 26 от 279 м до 284 м. сектор 27 от 284 м до 288 м. сектор 28 от 288 м до 293 м. сектор 29 от 293 м до 297 м. сектор 30 от 297 м до 301 м. сектор 31 от 301 м до 306 м. сектор 32 от 306 м до 310 м. сектор 33 от 310 м до 314 м. сектор 34 от 314 м до 319 м. сектор 35 от 319 м до 323 м. сектор 36 от 323 м до 327 м. сектор 37 от 327 м до 332 м. сектор 38 от 332 м до 336 м. сектор 39 от 196 м до 211 м. сектор 40 от 196 м до 202 м. сектор 41 от 202 м до 209 м. сектор 42 от 209 м до 215 м. сектор 43 от 215 м до 222 м. сектор 44 от 222 м до 228 м. сектор 45 от 228 м до 235 м. сектор 46 от 235 м до 241 м. сектор 47 от 241 м до 248 м. сектор 48 от 248 м до 254 м. сектор 49 от 254 м до 261 м. сектор 50 от 261 м до 266 м. сектор 51 от 336 м до 378 м. сектор 52 от 378 м до 384 м. сектор 53 от 336 м до 404 м. сектор 54 от 404 м до 411 м. сектор 55 от 411 м до 417 м. сектор 56 от 586 м до 597 м. сектор 57 от 597 м до 612 м. сектор 58 от 612 м до 627 м. сектор 59 от 627 м до 642 м. сектор 60 от 642 м до 657 м. сектор 61 от 657 м до 672 м. сектор 62 от 672 м до 687 м. сектор 63 от 687 м до 702 м. сектор 64 от 702 м до 717 м., вид/наименование: Четвёртая подзона Приаэродромной территории АО «АЭРОПОРТ БЕГИШЕВО»», решения: 1. дата решения: 14.08.2023, номер решения: 661-П, наименование ОГВ/ОМСУ: ФЕДЕРАЛЬНОЕ АГЕНТСТВО ВОЗДУШНОГО ТРАНСПОРТА (Росавиация 2. дата решения: 18.02.2020, номер решения: 195-П, наименование ОГВ/ОМСУ: ФЕДЕРАЛЬНОЕ АГЕНТСТВО ВОЗДУШНОГО ТРАНСПОРТА (Росавиация
Сведения о том, что земельный участок расположен в границах особой экономической зоны, территории опережающего развития, зоны территориального развития в Российской Федерации, игорной зоны:	данные отсутствуют
Сведения о том, что земельный участок расположен в границах особо охраняемой природной территории, Байкальской природной территории и ее экологических зон, лесопарковом зеленом поясе, охотничьего угодья, лесничества:	данные отсутствуют
Сведения о расположении земельного участка и (или) расположенного на нем объекта недвижимости в границах территории, в отношении которой принято решение о резервировании земель для государственных или муниципальных нужд:	данные отсутствуют

ДОКУМЕНТ ПОДПИСАН
ЭЛЕКТРОННОЙ ПОДПИСЬЮ
Сертификат: 00BB056B7401CB38D2B3576ACDC8425108
Владелец: ФЕДЕРАЛЬНАЯ СЛУЖБА ГОСУДАРСТВЕННОЙ РЕГИСТРАЦИИ, КАДАСТРА И КАРТОГРАФИИ
Действителен: с 27.06.2023 по 19.09.2024

полное наименование должности		инициалы, фамилия

Земельный участок
вид объекта недвижимости

Лист № 6 раздела 1	Всего листов раздела 1: 7	Всего разделов: 6	Всего листов выписки: 17

21.06.2024г. № КУВИ-001/2024-165313137	
Кадастровый номер:	16:39:161201:334

Сведения о результатах проведения государственного земельного надзора:	данные отсутствуют
Сведения о расположении земельного участка в границах территории, в отношении которой утвержден проект межевания территории:	данные отсутствуют
Условный номер земельного участка:	данные отсутствуют
Сведения о принятии акта и (или) заключении договора, предусматривающих предоставление в соответствии с земельным законодательством исполнительным органом государственным органом власти или органом местного самоуправления, находящегося в государственной или муниципальной собственности земельного участка для строительства наемного дома социального использования или наемного дома коммерческого использования:	данные отсутствуют
Сведения о том, что земельный участок или земельные участки образованы на основании решения об изъятии земельного участка и (или) расположенного на нем объекта недвижимости для государственных или муниципальных нужд:	данные отсутствуют
Сведения о том, что земельный участок образован из земель или земельного участка, государственная собственность на которые не разграничена:	данные отсутствуют
Сведения о наличии земельного спора о местоположении границ земельных участков:	данные отсутствуют
Статус записи об объекте недвижимости:	Сведения об объекте недвижимости имеют статус "актуальные"
Особые отметки:	Сведения об ограничениях права на объект недвижимости, обременениях данного объекта, не зарегистрированных в реестре прав, ограничений прав и обременений недвижимого имущества: вид ограничения (обременения): ограничения прав на земельный участок, предусмотренные статьей 56 Земельного кодекса Российской Федерации; срок действия: с 23.06.2023; реквизиты документа-основания: приказ Росавиации от 18.02.2020 № 195-П "Об установлении приаэродромной территории аэродрома Бегишево (Нижнекамск)"я на приаэродромной территории подзон и Правил разрешения разногласий, возникающих между высшими исполнительными органами государственной власти субъектов Российской Федерации и уполномоченными Правительством Российской Федерации федеральными органами исполнительной власти при согласовании проекта решения об установлении приаэродромной территории» №1460 от 02.12.2017 от 18.02.2020 № 195-П выдан: ФЕДЕРАЛЬНОЕ

ДОКУМЕНТ ПОДПИСАН
ЭЛЕКТРОННОЙ ПОДПИСЬЮ
Сертификат: 00BB056B7401CB38D2B3576ACDC8425108
Владелец: ФЕДЕРАЛЬНАЯ СЛУЖБА ГОСУДАРСТВЕННОЙ РЕГИСТРАЦИИ, КАДАСТРА И КАРТОГРАФИИ
Действителен: с 27.06.2023 по 19.09.2024

полное наименование должности		инициалы, фамилия

Земельный участок
вид объекта недвижимости

Лист № 7 раздела 1	Всего листов раздела 1: 7	Всего разделов: 6	Всего листов выписки: 17

21.06.2024г. № КУВИ-001/2024-165313137	
Кадастровый номер:	16:39:161201:334
	АГЕНТСТВО ВОЗДУШНОГО ТРАНСПОРТА (Росавиация). вид ограничения (обременения): ограничения прав на земельный участок, предусмотренные статьей 56 Земельного кодекса Российской Федерации; срок действия: с 13.09.2023; реквизиты документа-основания: приказ Росавиации от 18.02.2020 № 195-П "Об установлении приаэродромной территории аэродрома Бегишево (Нижнекамск)" от 18.02.2020 № 195-П выдан: ФЕДЕРАЛЬНОЕ АГЕНТСТВО ВОЗДУШНОГО ТРАНСПОРТА (Росавиация). вид ограничения (обременения): ограничения прав на земельный участок, предусмотренные статьей 56 Земельного кодекса Российской Федерации; срок действия: с 05.03.2024; реквизиты документа-основания: приказ Росавиации от 18.02.2020 № 195-П "Об установлении приаэродромной территории аэродрома Бегишево (Нижнекамск)" от 18.02.2020 № 195-П выдан: ФЕДЕРАЛЬНОЕ АГЕНТСТВО ВОЗДУШНОГО ТРАНСПОРТА (Росавиация). вид ограничения (обременения): ограничения прав на земельный участок, предусмотренные статьей 56 Земельного кодекса Российской Федерации; срок действия: с 19.05.2024; реквизиты документа-основания: приказ "Об установлении приаэродромной территории аэродрома аэродрома Бегишево (Нижнекамск)" от 18.02.2020 № 195-П выдан: ФЕДЕРАЛЬНОЕ АГЕНТСТВО ВОЗДУШНОГО ТРАНСПОРТА (Росавиация). вид ограничения (обременения): ограничения прав на земельный участок, предусмотренные статьей 56 Земельного кодекса Российской Федерации; срок действия: с 17.06.2024; реквизиты документа-основания: приказ Росавиации № 661-П от 14.08.2023 г. Об установлении приаэродромной территории аэродрома гражданской авиации Нижнекамск (Бегишево) от 14.08.2023 № 661-П выдан: ФЕДЕРАЛЬНОЕ АГЕНТСТВО ВОЗДУШНОГО ТРАНСПОРТА (Росавиация; приказ Росавиации от 18.02.2020 № 195-П "Об установлении приаэродромной территории аэродрома Бегишево (Нижнекамск)" от 18.02.2020 № 195-П выдан: ФЕДЕРАЛЬНОЕ АГЕНТСТВО ВОЗДУШНОГО ТРАНСПОРТА (Росавиация. Граница земельного участка пересекает границы земельных участков (земельного участка) с кадастровыми номерами (кадастровым номером) 16:39:161201:23. Сведения, необходимые для заполнения раздела: 4 - Сведения о частях земельного участка, отсутствуют.
Получатель выписки:	Камышникова Ирина Сергеевна

ДОКУМЕНТ ПОДПИСАН
ЭЛЕКТРОННОЙ ПОДПИСЬЮ
Сертификат: 00BB056B7401CB38D2B3576ACDC8425108
Владелец: ФЕДЕРАЛЬНАЯ СЛУЖБА ГОСУДАРСТВЕННОЙ РЕГИСТРАЦИИ, КАДАСТРА И КАРТОГРАФИИ
Действителен: с 27.06.2023 по 19.09.2024

полное наименование должности		инициалы, фамилия

Выписка из Единого государственного реестра недвижимости об объекте недвижимости

Сведения о зарегистрированных правах

Земельный участок
вид объекта недвижимости

Лист № 1 раздела 2	Всего листов раздела 2: 2	Всего разделов: 6	Всего листов выписки: 17

21.06.2024г. № КУВИ-001/2024-165313137	
Кадастровый номер:	16:39:161201:334

1	Правообладатель (правообладатели):	1.1	Республика Татарстан
	Сведения о возможности предоставления третьим лицам персональных данных физического лица:	1.1.1	данные отсутствуют
2	Вид, номер, дата и время государственной регистрации права:	2.1	Собственность 16:39:161201:334-16/136/2023-1 16.10.2023 14:23:50
3	Сведения об осуществлении государственной регистрации сделки, права без необходимого в силу закона согласия третьего лица, органа:	3.1	данные отсутствуют
4	Ограничение прав и обременение объекта недвижимости:		

4.1	вид:	Аренда
	дата государственной регистрации:	12.01.2024 07:57:28
	номер государственной регистрации:	16:39:161201:334-16/136/2024-2
	срок, на который установлены ограничение прав и обременение объекта недвижимости:	Срок действия с 20.12.2023 по 19.12.2033 с 20.12.2023 по 19.12.2033
	лицо, в пользу которого установлены ограничение прав и обременение объекта недвижимости:	ОБЩЕСТВО С ОГРАНИЧЕННОЙ ОТВЕТСТВЕННОСТЬЮ "АЛАБУГА ДЕВЕЛОПМЕНТ", ИНН: 1646043699
	сведения о возможности предоставления третьим лицам персональных данных физического лица	данные отсутствуют
	основание государственной регистрации:	Договор аренды земельного участка, находящегося в государственной или муниципальной собственности, № 071-5739, выдан 20.12.2023
	сведения об осуществлении государственной регистрации сделки, права, ограничения права без необходимого в силу закона согласия третьего лица, органа:	данные отсутствуют
	сведения об управляющем залогом и о договоре управления залогом, если такой договор заключен для управления ипотекой:	данные отсутствуют
	сведения о депозитарии, который осуществляет хранение обездвиженной документарной закладной или электронной закладной:	

ДОКУМЕНТ ПОДПИСАН
ЭЛЕКТРОННОЙ ПОДПИСЬЮ
Сертификат: 00BB056B7401CB38D2B3576ACDC8425108
Владелец: ФЕДЕРАЛЬНАЯ СЛУЖБА ГОСУДАРСТВЕННОЙ РЕГИСТРАЦИИ, КАДАСТРА И КАРТОГРАФИИ
Действителен: с 27.06.2023 по 19.09.2024

полное наименование должности		инициалы, фамилия

Земельный участок
вид объекта недвижимости

Лист № 2 раздела 2	Всего листов раздела 2: 2	Всего разделов: 6	Всего листов выписки: 17

21.06.2024г. № КУВИ-001/2024-165313137

Кадастровый номер:	16:39:161201:334

	ведения о внесении изменений или дополнений в регистрационную запись об ипотеке:	
5	Договоры участия в долевом строительстве:	не зарегистрировано
6	Заявленные в судебном порядке права требования:	данные отсутствуют
7	Сведения о возможности предоставления третьим лицам персональных данных физического лица	данные отсутствуют
8	Сведения о возражении в отношении зарегистрированного права:	данные отсутствуют
9	Сведения о наличии решения об изъятии объекта недвижимости для государственных и муниципальных нужд:	данные отсутствуют
10	Сведения о невозможности государственной регистрации без личного участия правообладателя или его законного представителя:	данные отсутствуют
11	Правопритязания и сведения о наличии поступивших, но не рассмотренных заявлений о проведении государственной регистрации права (перехода, прекращения права), ограничения права или обременения объекта недвижимости, сделки в отношении объекта недвижимости:	отсутствуют
11	Сведения о невозможности государственной регистрации перехода, прекращения, ограничения права на земельный участок из земель сельскохозяйственного назначения:	данные отсутствуют

ДОКУМЕНТ ПОДПИСАН
ЭЛЕКТРОННОЙ ПОДПИСЬЮ
Сертификат: 00BB056B7401CB38D2B3576ACDC8425108
Владелец: ФЕДЕРАЛЬНАЯ СЛУЖБА ГОСУДАРСТВЕННОЙ РЕГИСТРАЦИИ, КАДАСТРА И КАРТОГРАФИИ
Действителен: с 27.06.2023 по 19.09.2024

полное наименование должности		инициалы, фамилия

Выписка из Единого государственного реестра недвижимости об объекте недвижимости

Описание местоположения земельного участка

Земельный участок
вид объекта недвижимости

Лист № 1 раздела 3	Всего листов раздела 3: 1	Всего разделов: 6	Всего листов выписки: 17

21.06.2024г. № КУВИ-001/2024-165313137	
Кадастровый номер:	16:39:161201:334

План (чертеж, схема) земельного участка

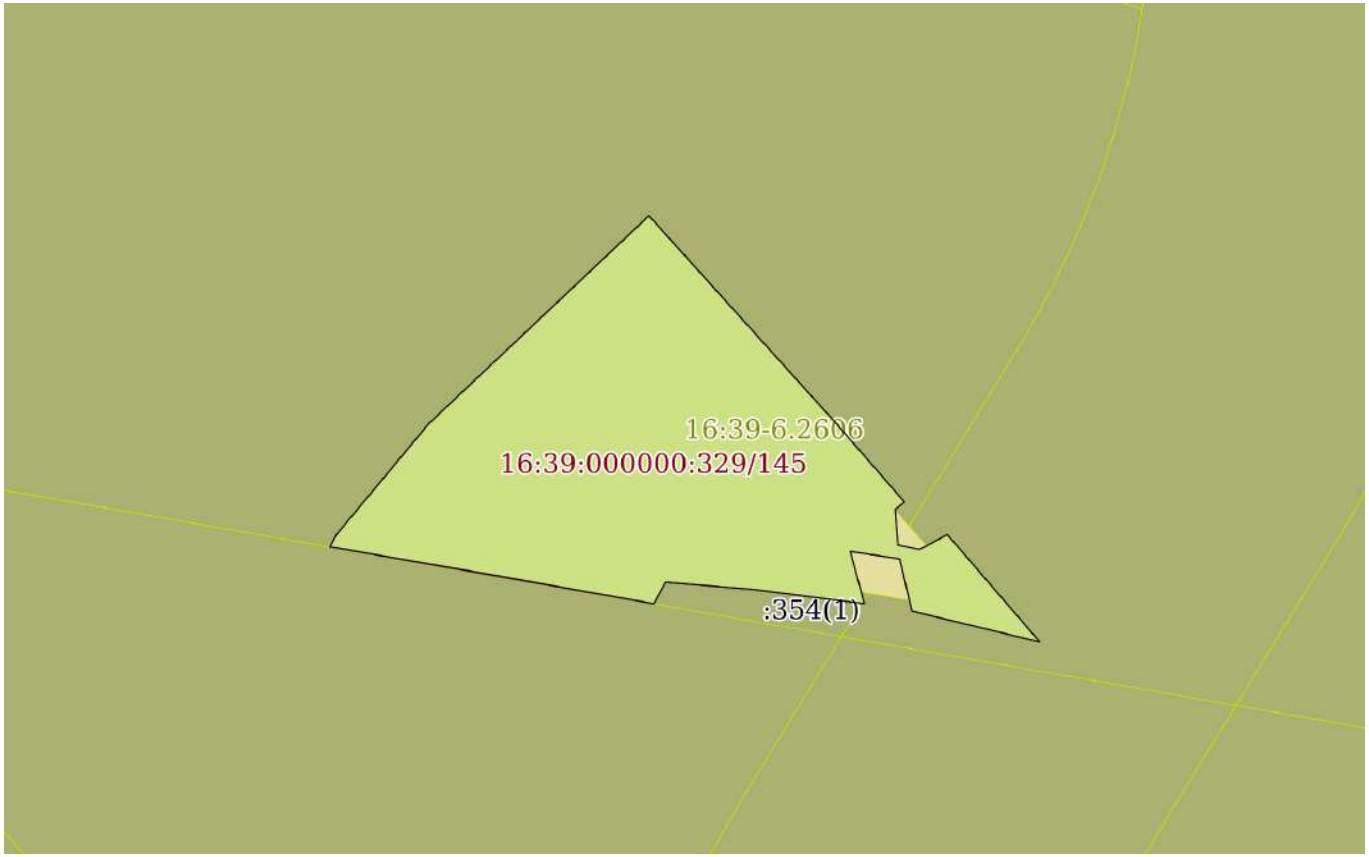

Масштаб 1:2000	Условные обозначения:		

ДОКУМЕНТ ПОДПИСАН
ЭЛЕКТРОННОЙ ПОДПИСЬЮ
Сертификат: 00BB056B7401CB38D2B3576ACDC8425108
Владелец: ФЕДЕРАЛЬНАЯ СЛУЖБА ГОСУДАРСТВЕННОЙ РЕГИСТРАЦИИ, КАДАСТРА И КАРТОГРАФИИ
Действителен: с 27.06.2023 по 19.09.2024

полное наименование должности		инициалы, фамилия

Выписка из Единого государственного реестра недвижимости об объекте недвижимости

Описание местоположения земельного участка

Земельный участок
вид объекта недвижимости

Лист № 1 раздела 3.1	Всего листов раздела 3.1: 2	Всего разделов: 6	Всего листов выписки: 17

21.06.2024г. № КУВИ-001/2024-165313137	
Кадастровый номер:	16:39:161201:334

Описание местоположения границ земельного участка

№ п/п	Номер точки		Дирекционный угол	Горизонтальное проложение, м	Описание закрепления на местности	Кадастровые номера смежных участков	Сведения об адресах правообладателей смежных земельных участков
	начальная	конечная					
1	2	3	4	5	6	7	8
1	1.1.1	1.1.2	139°0.5`	27.82	данные отсутствуют	16:39:161201:353(1)	данные отсутствуют
2	1.1.2	1.1.3	231°20.4`	3.2	данные отсутствуют	16:39:161201:343(1), 16:39:161201:353(1)	данные отсутствуют
3	1.1.3	1.1.4	175°29.2`	9.53	данные отсутствуют	16:39:161201:343(1), 16:39:161201:353(1)	данные отсутствуют
4	1.1.4	1.1.5	102°15.9`	5.88	данные отсутствуют	16:39:161201:343(1), 16:39:161201:353(1)	данные отсутствуют
5	1.1.5	1.1.6	61°55.7`	8.5	данные отсутствуют	16:39:161201:343(1)	данные отсутствуют
6	1.1.6	1.1.7	139°16.6`	37.94	данные отсутствуют	16:39:161201:343(1)	данные отсутствуют
7	1.1.7	1.1.8	283°32.6`	35.23	данные отсутствуют	16:39:161201:343(1)	данные отсутствуют
8	1.1.8	1.1.9	346°55.9`	14.37	данные отсутствуют	данные отсутствуют	данные отсутствуют
9	1.1.9	1.1.10	278°35.0`	13.4	данные отсутствуют	данные отсутствуют	данные отсутствуют
10	1.1.10	1.1.11	165°0.3`	14.49	данные отсутствуют	данные отсутствуют	данные отсутствуют
11	1.1.11	1.1.12	277°18.4`	29.49	данные отсутствуют	16:39:161201:354(1)	данные отсутствуют
12	1.1.11	1.1.11			данные отсутствуют	16:39:161201:343(1), 16:39:161201:347(1)	данные отсутствуют
13	1.1.12	1.1.13	274°45.8`	24.08	данные отсутствуют	16:39:161201:354(1)	данные отсутствуют
14	1.1.13	1.1.14	209°28.6`	6.6	данные отсутствуют	16:30:011801:515(1), 16:39:161201:354(1)	данные отсутствуют
15	1.1.14	1.1.15	280°8.9`	41.14	данные отсутствуют	16:30:011801:515(1)	данные отсутствуют
16	1.1.15	1.1.16	279°52.0`	11.67	данные отсутствуют	16:30:011801:515(1)	данные отсутствуют
17	1.1.16	1.1.17	279°47.8`	35.26	данные отсутствуют	16:30:011801:515(1)	данные отсутствуют
18	1.1.17	1.1.18	28°18.1`	3.69	данные отсутствуют	16:30:011801:515(1), 16:39:161201:353(1)	данные отсутствуют

ДОКУМЕНТ ПОДПИСАН
ЭЛЕКТРОННОЙ ПОДПИСЬЮ
Сертификат: 00BB056B7401CB38D2B3576ACDC8425108
Владелец: ФЕДЕРАЛЬНАЯ СЛУЖБА ГОСУДАРСТВЕННОЙ РЕГИСТРАЦИИ, КАДАСТРА И КАРТОГРАФИИ
Действителен: с 27.06.2023 по 19.09.2024

полное наименование должности		инициалы, фамилия

Земельный участок
вид объекта недвижимости

Лист № 2 раздела 3.1	Всего листов раздела 3.1: 2	Всего разделов: 6	Всего листов выписки: 17

21.06.2024г. № КУВИ-001/2024-165313137	
Кадастровый номер:	16:39:161201:334

1	2	3	4	5	6	7	8
19	1.1.18	1.1.19	39°45.5`	38.7	данные отсутствуют	16:39:161201:353(1)	данные отсутствуют
20	1.1.19	1.1.20	46°37.3`	81.17	данные отсутствуют	16:39:161201:353(1)	данные отсутствуют
21	1.1.20	1.1.1	137°58.2`	75.05	данные отсутствуют	16:39:161201:353(1)	данные отсутствуют

ДОКУМЕНТ ПОДПИСАН
ЭЛЕКТРОННОЙ ПОДПИСЬЮ
Сертификат: 00BB056B7401CB38D2B3576ACDC8425108
Владелец: ФЕДЕРАЛЬНАЯ СЛУЖБА ГОСУДАРСТВЕННОЙ РЕГИСТРАЦИИ, КАДАСТРА И КАРТОГРАФИИ
Действителен: с 27.06.2023 по 19.09.2024

полное наименование должности	инициалы, фамилия

Выписка из Единого государственного реестра недвижимости об объекте недвижимости

Описание местоположения земельного участка

Земельный участок
вид объекта недвижимости

Лист № 1 раздела 3.2	Всего листов раздела 3.2: 1	Всего разделов: 6	Всего листов выписки: 17

21.06.2024г. № КУВИ-001/2024-165313137	
Кадастровый номер:	16:39:161201:334

Сведения о характерных точках границы земельного участка

Система координат МСК-16

Номер точки	Координаты, м		Описание закрепления на местности	Средняя квадратичная погрешность определения координат характерных точек границ земельного участка, м
	X	Y		
1	2	3	4	5
1	453359.62	2302050.95	-	2.5
2	453415.37	2302000.7	-	2.5
3	453359.62	2301941.7	-	2.5
4	453329.87	2301916.95	-	2.5
5	453326.62	2301915.2	-	2.5
6	453320.62	2301949.95	-	2.5
7	453318.62	2301961.45	-	2.5
8	453311.37	2302001.95	-	2.5
9	453317.12	2302005.2	-	2.5
10	453315.12	2302029.2	-	2.5
11	453311.37	2302058.45	-	2.5
12	453325.37	2302054.7	-	2.5
13	453323.37	2302067.95	-	2.5
14	453309.37	2302071.2	-	2.5
15	453301.12	2302105.45	-	2.5
16	453329.87	2302080.7	-	2.5
17	453325.87	2302073.2	-	2.5
18	453327.12	2302067.45	-	2.5
19	453336.62	2302066.7	-	2.5
20	453338.62	2302069.2	-	2.5
1	453359.62	2302050.95	-	2.5

ДОКУМЕНТ ПОДПИСАН
ЭЛЕКТРОННОЙ ПОДПИСЬЮ
Сертификат: 00BB056B7401CB38D2B3576ACDC8425108
Владелец: ФЕДЕРАЛЬНАЯ СЛУЖБА ГОСУДАРСТВЕННОЙ РЕГИСТРАЦИИ, КАДАСТРА И КАРТОГРАФИИ
Действителен: с 27.06.2023 по 19.09.2024

полное наименование должности		инициалы, фамилия

Выписка из Единого государственного реестра недвижимости об объекте недвижимости

Сведения о частях земельного участка

Земельный участок
вид объекта недвижимости

Лист № 1 раздела 4.1	Всего листов раздела 4.1: 4	Всего разделов: 6	Всего листов выписки: 17

21.06.2024г. № КУВИ-001/2024-165313137	
Кадастровый номер:	16:39:161201:334

Учетный номер части	Площадь, м2	Содержание ограничения в использовании или ограничения права на объект недвижимости или обременения объекта недвижимости
1	2	3
	Весь	вид ограничения (обременения): ограничения прав на земельный участок, предусмотренные статьей 56 Земельного кодекса Российской Федерации; Срок действия: не установлен; реквизиты документа-основания: приказ Росавиации от 18.02.2020 № 195-П "Об установлении приаэродромной территории аэродрома Бегишево (Нижнекамск)"я на приаэродромной территории подзон и Правил разрешения разногласий, возникающих между высшими исполнительными органами государственной власти субъектов Российской Федерации и уполномоченными Правительством Российской Федерации федеральными органами исполнительной власти при согласовании проекта решения об установлении приаэродромной территории» №1460 от 02.12.2017 от 18.02.2020 № 195-П выдан: ФЕДЕРАЛЬНОЕ АГЕНТСТВО ВОЗДУШНОГО ТРАНСПОРТА (Росавиация); Содержание ограничения (обременения): В пределах шестой подзоны приаэродромной территории запрещается размещать объекты, способствующие привлечению и массовому скоплению птиц. К таким объектам относятся: объекты размещения отходов, скотомогильники, фермы, зернохранилища, элеваторы, продуктовые склады, прочие складские помещения, предназначенные для хранения продуктов, теплицы, птицефермы, звероферм, животноводческие предприятия и другие объекты привлекательные для птиц наличием открытых источников корма. Запрещаются сельскохозяйственные работы на территории аэродрома, за исключением сенокошения. Размещение объектов, потенциально являющихся местами скопления птиц (или сохранение существующих объектов, с выявленными местами скопления птиц) на приаэродромной территории в границах шестой подзоны, допустимо в случае выполнения орнитологического обследования и подготовки заключения по оценке влияния объекта на безопасность полётов, а также при подтверждении регулярного дальнейшего проведения мероприятий по предотвращению скопления птиц на объекте.; Реестровый номер границы: 16:39-6.2606; Вид объекта реестра границ: Зона с особыми условиями использования территории; Вид зоны по документу: Шестая подзона Приаэродромной территории АО «АЭРОПОРТ БЕГИШЕВО»; Тип зоны: Охранная зона транспорта
	Весь	вид ограничения (обременения): ограничения прав на земельный участок, предусмотренные статьей 56 Земельного кодекса Российской Федерации; Срок действия: не установлен; реквизиты документа-основания: приказ Росавиации от 18.02.2020 № 195-П "Об установлении приаэродромной территории аэродрома Бегишево (Нижнекамск)" от 18.02.2020 № 195-П выдан:

полное наименование должности	ДОКУМЕНТ ПОДПИСАН ЭЛЕКТРОННОЙ ПОДПИСЬЮ Сертификат: 00BB056B7401CB38D2B3576ACDC8425108 Владелец: ФЕДЕРАЛЬНАЯ СЛУЖБА ГОСУДАРСТВЕННОЙ РЕГИСТРАЦИИ, КАДАСТРА И КАРТОГРАФИИ Действителен: с 27.06.2023 по 19.09.2024	инициалы, фамилия

Земельный участок
вид объекта недвижимости

Лист № 2 раздела 4.1	Всего листов раздела 4.1: 4	Всего разделов: 6	Всего листов выписки: 17

21.06.2024г. № КУВИ-001/2024-165313137	
Кадастровый номер:	16:39:161201:334

		ФЕДЕРАЛЬНОЕ АГЕНТСТВО ВОЗДУШНОГО ТРАНСПОРТА (Росавиация); Содержание ограничения (обременения): В пределах третьей подзоны приаэродромной территории запрещается размещать объекты, высота которых превышает ограничения, установленные уполномоченным Правительством Российской Федерации федеральным органом исполнительной власти при установлении соответствующей приаэродромной территории. Для объектов недвижимости, права на которые возникли у граждан или юридических лиц до установления приаэродромной территории, и объектов, в отношении которых выдано разрешение на строительство до установления приаэродромной территории (далее – существующие объекты) в целях сохранения законных прав граждан и юридических лиц и обеспечения безопасности полётов в случае превышения установленных ограничений по предельной абсолютной высоте существующих объектов, на каждый существующий объект необходимо наличие согласования строительства объекта в границах приаэродромной территории, выданного уполномоченным органом (далее – Согласование строительства) и документа, подтверждающего отсутствие влияния объекта капитального строительства на безопасность полётов, в том числе и документа, подтверждающего отсутствие влияния объекта капитального строительства на безопасность полётов, в том числе на работу средств радиотехнического обеспечения полётов воздушных судов, подготовленного специализированной организацией, либо научно-исследовательским институтом гражданской авиации, в соответствии с порядком, установленным действующим законодательством РФ (аэронавигационное рассмотрение).; Реестровый номер границы: 16:39-6.2604; Вид объекта реестра границ: Зона с особыми условиями использования территории; Вид зоны по документу: Третья подзона приаэродромной территории аэродрома гражданской авиации Нижнекамск (Бегишево)
	Весь	вид ограничения (обременения): ограничения прав на земельный участок, предусмотренные статьей 56 Земельного кодекса Российской Федерации; Срок действия: не установлен; реквизиты документа-основания: приказ Росавиации от 18.02.2020 № 195-П "Об установлении приаэродромной территории аэродрома Бегишево (Нижнекамск)" от 18.02.2020 № 195-П выдан: ФЕДЕРАЛЬНОЕ АГЕНТСТВО ВОЗДУШНОГО ТРАНСПОРТА (Росавиация); Содержание ограничения (обременения): В пределах пятой подзоны приаэродромной территории запрещается: 1. размещать опасные производственные объекты, определенные Федеральным законом "О промышленной безопасности опасных производственных объектов" № 116-ФЗ, функционирование которых может повлиять на безопасность полетов воздушных судов. 2. вводятся ограничения на строительство опасных производственных объектов, не относящихся к инфраструктуре аэропорта: складов нефти и нефтепродуктов, магистральных трубопроводов: газопроводов, нефтепроводов, нефтепродуктопроводов и сооружений на них. 3. магистральные газопроводы и сооружения на них, из которых возможен выброс или утечка газа в атмосферу, должны располагаться за пределами полос воздушных подходов к аэродромам. Другие опасные производственные объекты, определенные Федеральным законом "О промышленной безопасности опасных производственных объектов", функционирование которых может повлиять на безопасность полетов воздушных судов (компрессорные станции магистральных газопроводов, магистральные трубопроводы сжиженных углеводородных

ДОКУМЕНТ ПОДПИСАН
ЭЛЕКТРОННОЙ ПОДПИСЬЮ
Сертификат: 00BB056B7401CB38D2B3576ACDC8425108
Владелец: ФЕДЕРАЛЬНАЯ СЛУЖБА ГОСУДАРСТВЕННОЙ РЕГИСТРАЦИИ, КАДАСТРА И КАРТОГРАФИИ
Действителен: с 27.06.2023 по 19.09.2024

полное наименование должности		инициалы, фамилия

Земельный участок
вид объекта недвижимости

Лист № 3 раздела 4.1	Всего листов раздела 4.1: 4	Всего разделов: 6	Всего листов выписки: 17

21.06.2024г. № КУВИ-001/2024-165313137	
Кадастровый номер:	16:39:161201:334

		газов, склады вооружений и боеприпасов, АЭС и т.п.) должны располагаться на удалении от границы пятой подзоны, определённом с учетом максимального радиуса зон поражения в случаях происшествий техногенного характера на опасных производственных объектах. Отсутствие влияния на безопасность воздушных судов в границах пятой подзоны приаэродромной территории аэродрома устанавливается на основании декларации промышленной безопасности опасного производственного объекта I -II класса, подготовленной в соответствии с Федеральным законом «О промышленной безопасности опасных производственных объектов (с изменениями на 7 марта 2017 года)» № 116-ФЗ. При невозможности соблюдения нормативных расстояний сооружение опасных производственных объектов должно выполняться на основании специальных технических условий (СТУ), разработанных для конкретного объекта капитального строительства, и содержащих дополнительные технические требования, обеспечивающие безопасную эксплуатацию и функционирование объектов и сооружений.; Реестровый номер границы: 16:39-6.2607; Вид объекта реестра границ: Зона с особыми условиями использования территории; Вид зоны по документу: Пятая подзона Приаэродромной территории АО «АЭРОПОРТ БЕГИШЕВО»; Тип зоны: Охранная зона транспорта
	Весь	вид ограничения (обременения): ограничения прав на земельный участок, предусмотренные статьей 56 Земельного кодекса Российской Федерации; Срок действия: не установлен; реквизиты документа-основания: приказ "Об установлении приаэродромной территории аэродрома аэродрома Бегишево (Нижнекамск)" от 18.02.2020 № 195-П выдан: ФЕДЕРАЛЬНОЕ АГЕНТСТВО ВОЗДУШНОГО ТРАНСПОРТА (Росавиация); Содержание ограничения (обременения): в пределах Приаэродромной территории (в целях обеспечения безопасности полетов и исключения вредного воздействия на здоровье людей и деятельность организаций) устанавливается зона с особыми условиями использования территории (ЗОУИТ) в составе семи подзон; Реестровый номер границы: 16:39-6.2605; Вид объекта реестра границ: Зона с особыми условиями использования территории; Вид зоны по документу: Приаэродромная территория аэродрома гражданской авиации Нижнекамск (Бегишево)
	Весь	вид ограничения (обременения): ограничения прав на земельный участок, предусмотренные статьей 56 Земельного кодекса Российской Федерации; Срок действия: не установлен; реквизиты документа-основания: приказ Росавиации № 661-П от 14.08.2023 г. Об установлении приаэродромной территории аэродрома гражданской авиации Нижнекамск (Бегишево) от 14.08.2023 № 661-П выдан: ФЕДЕРАЛЬНОЕ АГЕНТСТВО ВОЗДУШНОГО ТРАНСПОРТА (Росавиация; приказ Росавиации от 18.02.2020 № 195-П "Об установлении приаэродромной территории аэродрома Бегишево (Нижнекамск)" от 18.02.2020 № 195-П выдан: ФЕДЕРАЛЬНОЕ АГЕНТСТВО ВОЗДУШНОГО ТРАНСПОРТА (Росавиация; Содержание ограничения (обременения): В пределах четвертой подзоны приаэродромной территории запрещается: 1. размещать объекты, создающие помехи в работе наземных средств и систем обслуживания воздушного движения, навигации, посадки и связи, предназначенных для организации воздушного движения и расположенных вне первой подзоны. 2. без согласования с оператором аэродрома размещение объектов, превышающих высотные ограничения: сектор 1 от 204 м до 204 м. сектор 2 от 176 м до 176 м. сектор 3 от 198 м до 198 м;

полное наименование должности	ДОКУМЕНТ ПОДПИСАН ЭЛЕКТРОННОЙ ПОДПИСЬЮ Сертификат: 00BB056B7401CB38D2B3576ACDC8425108 Владелец: ФЕДЕРАЛЬНАЯ СЛУЖБА ГОСУДАРСТВЕННОЙ РЕГИСТРАЦИИ, КАДАСТРА И КАРТОГРАФИИ Действителен: с 27.06.2023 по 19.09.2024	инициалы, фамилия

Земельный участок
вид объекта недвижимости

Лист № 4 раздела 4.1	Всего листов раздела 4.1: 4	Всего разделов: 6	Всего листов выписки: 17

21.06.2024г. № КУВИ-001/2024-165313137	
Кадастровый номер:	16:39:161201:334

		сектор 4 от 191 м до 191 м; сектор 5 от 205 м до 205 м. сектор 6 от 196 м до 196 м. сектор 7 от 219 м до 219 м. сектор 8 от 181 м до 181 м. сектор 9 от 165 м до 165 м. сектор 10 от 198 м до 214 м. сектор 11 от 214 м до 218 м. сектор 12 от 218 м до 223 м. сектор 13 от 223 м до 227 м. сектор 14 от 227 м до 231 м. сектор 15 от 231 м до 236 м. сектор 16 от 236 м до 240 м. сектор 17 от 240 м до 245 м. сектор 18 от 245 м до 249 м. сектор 19 от 249 м до 253 м. сектор 20 от 253 м до 258 м. сектор 21 от 258 м до 262 м. сектор 22 от 262 м до 266 м. сектор 23 от 266 м до 271 м. сектор 24 от 271 м до 275 м. сектор 25 от 275 м до 279 м. сектор 26 от 279 м до 284 м. сектор 27 от 284 м до 288 м. сектор 28 от 288 м до 293 м. сектор 29 от 293 м до 297 м. сектор 30 от 297 м до 301 м. сектор 31 от 301 м до 306 м. сектор 32 от 306 м до 310 м. сектор 33 от 310 м до 314 м. сектор 34 от 314 м до 319 м. сектор 35 от 319 м до 323 м. сектор 36 от 323 м до 327 м. сектор 37 от 327 м до 332 м. сектор 38 от 332 м до 336 м. сектор 39 от 196 м до 211 м. сектор 40 от 196 м до 202 м. сектор 41 от 202 м до 209 м. сектор 42 от 209 м до 215 м. сектор 43 от 215 м до 222 м. сектор 44 от 222 м до 228 м. сектор 45 от 228 м до 235 м. сектор 46 от 235 м до 241 м. сектор 47 от 241 м до 248 м. сектор 48 от 248 м до 254 м. сектор 49 от 254 м до 261 м. сектор 50 от 261 м до 266 м. сектор 51 от 336 м до 378 м. сектор 52 от 378 м до 384 м. сектор 53 от 336 м до 404 м. сектор 54 от 404 м до 411 м. сектор 55 от 411 м до 417 м. сектор 56 от 586 м до 597 м. сектор 57 от 597 м до 612 м. сектор 58 от 612 м до 627 м. сектор 59 от 627 м до 642 м. сектор 60 от 642 м до 657 м. сектор 61 от 657 м до 672 м. сектор 62 от 672 м до 687 м. сектор 63 от 687 м до 702 м. сектор 64 от 702 м до 717 м.; Реестровый номер границы: 16:39-6.2600; Вид объекта реестра границ: Зона с особыми условиями использования территории; Вид зоны по документу: Четвёртая подзона Приаэродромной территории АО «АЭРОПОРТ БЕГИШЕВО»»

ДОКУМЕНТ ПОДПИСАН
ЭЛЕКТРОННОЙ ПОДПИСЬЮ
Сертификат: 00BB056B7401CB38D2B3576ACDC8425108
Владелец: ФЕДЕРАЛЬНАЯ СЛУЖБА ГОСУДАРСТВЕННОЙ РЕГИСТРАЦИИ, КАДАСТРА И КАРТОГРАФИИ
Действителен: с 27.06.2023 по 19.09.2024

полное наименование должности		инициалы, фамилия