



№ \_\_\_\_\_  
П Р И К А З  
« \_\_\_\_\_ » \_\_\_\_\_ 20 \_\_\_\_\_  
Б О Е Р Ы К

О внесении изменений в Правила землепользования и застройки муниципального образования «Бурнакское сельское поселение» Балтасинского муниципального района Республики Татарстан, утвержденные приказом Министерства строительства, архитектуры и жилищно-коммунального хозяйства Республики Татарстан от 29.07.2025 № 1123/о «Об утверждении Правил землепользования и застройки муниципального образования «Бурнакское сельское поселение» Балтасинского муниципального района Республики Татарстан»

В соответствии со статьями 31-33 Градостроительного кодекса Российской Федерации, законами Республики Татарстан от 25 декабря 2010 года № 98-ЗРТ «О градостроительной деятельности в Республике Татарстан», от 23 декабря 2023 года № 131-ЗРТ «О перераспределении полномочий между органами местного самоуправления муниципальных образований Республики Татарстан и органами государственной власти Республики Татарстан в области градостроительной деятельности», постановлением Кабинета Министров Республики Татарстан от 17.11.2025 № 956 «Об установлении случаев подготовки проектов, предусматривающих внесение изменений в генеральные планы поселений, генеральные планы городских округов, и проектов, предусматривающих внесение изменений в правила землепользования и застройки, без проведения общественных обсуждений и (или) публичных слушаний», в целях приведения в соответствии со схемой территориального планирования Балтасинского муниципального района Республики Татарстан, утвержденной решением Совета Балтасинского муниципального района Республики Татарстан от 27.04.2013 № 162 (с изменениями, внесенными решениями Совета Балтасинского муниципального района Республики Татарстан от 31.05.2019 № 187, от 29.05.2020 № 251, от 15.12.2022 № 163, от 14.11.2023 № 218, приказами Министерства строительства, архитектуры и жилищно-коммунального хозяйства Республики Татарстан от 25.09.2025 №

1404/о, от 20.01.2026 №76/о), приказом Министерства строительства, архитектуры и жилищно-коммунального хозяйства Республики Татарстан от 03.02.2026 № 163/о «О подготовке проекта внесения изменений в правила землепользования и застройки муниципального образования «Бурнакское сельское поселение» Балтасинского муниципального района Республики Татарстан», протоколом заседания Комиссии по подготовке проекта правил землепользования и застройки в Республике Татарстан от 10.04.2026 № 81, п р и к а з ы в а ю:

1. Внести в Правила землепользования и застройки муниципального образования «Бурнакское сельское поселение» Балтасинского муниципального района Республики Татарстан (далее-Правила), утвержденные приказом Министерства строительства, архитектуры и жилищно-коммунального хозяйства Республики Татарстан от 29.07.2025 № 1123/о «Об утверждении Правил землепользования и застройки муниципального образования «Бурнакское сельское поселение» Балтасинского муниципального района Республики Татарстан», следующие изменения:

1.1. На фрагменте карты «Карта градостроительного зонирования. Территориальные зоны»:

установить территориальную зону – зону объектов сельскохозяйственного назначения (СХ-2) в отношении земельного участка с кадастровым номером 16:12:180502:46, согласно приложению №1 к настоящему приказу;

установить территориальную зону – зону объектов сельскохозяйственного назначения (СХ-2) в отношении земельного участка с кадастровым номером 16:12:180501:333, согласно приложению №2 к настоящему приказу;

установить территориальную зону – зону производственных предприятий с незначительным воздействием на окружающую среду (П-2) в отношении земельного участка с кадастровым номером 16:12:180503:300, согласно приложению №3 к настоящему приказу;

изменить территориальную зону – зону объектов сельскохозяйственного назначения (СХ-2) на территориальную зону – зону производственных предприятий с незначительным воздействием на окружающую среду (П-2) в отношении земельного участка с кадастровым номером 16:12:180503:299, согласно приложению №4 к настоящему приказу;

1.2. Отобразить установленные границы территориальных зон, указанные в подпункте 1.1 настоящего приказа, на следующей карте в составе указанных Правил:

«Карта градостроительного зонирования. Территориальные зоны».

1.3. Приложение «Сведения о границах территориальных зон» изложить в новой редакции согласно приложению №5 к настоящему приказу (не приводится).

2. Отделу развития северо-западных районов управления развития агломераций департамента развития территорий (Р.С.Мингазову) обеспечить:

направление настоящего приказа Руководителю Исполнительного комитета Балтасинского муниципального района Республики Татарстан в срок

не позднее семи календарных дней с даты вступления его в силу;

размещение настоящего приказа на официальном сайте Министерства строительства, архитектуры и жилищно-коммунального хозяйства Республики Татарстан в информационно-телекоммуникационной сети «Интернет» в срок не позднее семи календарных дней с даты вступления его в силу;

размещение настоящего приказа в государственной информационной системе Республики Татарстан «Информационное обеспечение градостроительной деятельности Республики Татарстан» в течение 10 рабочих дней с даты его издания;

направление в филиал публично-правовой компании «Роскадастр» по Республике Татарстан в электронной форме сведений о границах территориальных зон, содержащих графическое описание местоположения границ территориальных зон и перечень координат этих границ в системе координат, используемой для ведения Единого государственного реестра недвижимости, в течение пяти рабочих дней с даты вступления в силу настоящего приказа;

размещение настоящего приказа в Федеральной государственной информационной системе территориального планирования не позднее чем по истечении 10 календарных дней с даты его издания.

3. Юридическому отделу (Р.И.Кузьмину) обеспечить направление настоящего приказа на государственную регистрацию в Министерство юстиции Республики Татарстан.

4. Установить, что настоящий приказ вступает в силу со дня его официального опубликования.

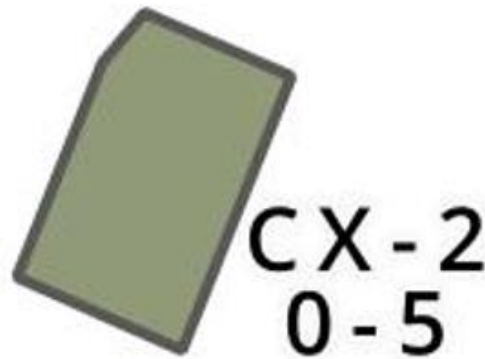
5. Контроль за исполнением настоящего приказа возложить на начальника управления развития агломераций департамента развития территорий С.А.Рыбакова.

Заместитель министра

В.Н.Кудряшев

Приложение №1  
к приказу Министерства  
строительства, архитектуры и  
жилищно-коммунального хозяйства  
Республики Татарстан  
от «\_\_» \_\_\_\_\_ 2026 № \_\_\_\_\_

**Фрагмент карты «Карта градостроительного зонирования.  
Территориальные зоны»**



**Условные обозначения**

- Ж-1** Индекс территориальной зоны  
**1-1** Уникальный номер территориальной зоны  
└─┬─┘ порядковый номер территориальной зоны  
└─┬─┘ порядковый номер границы населенного пункта

**Виды территориальных зон**

-  **СХ-2** Зона объектов сельскохозяйственного назначения

Приложение №2  
к приказу Министерства  
строительства, архитектуры и  
жилищно-коммунального хозяйства  
Республики Татарстан  
от «\_\_» \_\_\_\_\_ 2026 № \_\_\_\_\_


**Фрагмент карты «Карта градостроительного зонирования.  
Территориальные зоны»**



**Условные обозначения**

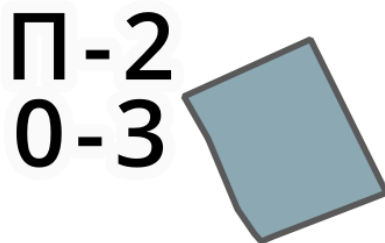
- Ж-1** Индекс территориальной зоны  
**1-1** Уникальный номер территориальной зоны
- └─> порядковый номер территориальной зоны
  - └─> порядковый номер границы населенного пункта

**Виды территориальных зон**

-  **СХ-2** Зона объектов сельскохозяйственного назначения

Приложение №3  
к приказу Министерства  
строительства, архитектуры и  
жилищно-коммунального хозяйства  
Республики Татарстан  
от «\_\_» \_\_\_\_\_ 2026 № \_\_\_\_\_


**Фрагмент карты «Карта градостроительного зонирования.  
Территориальные зоны»**



**Условные обозначения**

- Ж-1** Индекс территориальной зоны  
**1-1** Уникальный номер территориальной зоны
- └─> порядковый номер территориальной зоны
  - └─> порядковый номер границы населенного пункта

**Виды территориальных зон**

-  **П-2** Зона производственных предприятий с незначительным воздействием на окружающую среду назначения

Приложение №4  
к приказу Министерства  
строительства, архитектуры и  
жилищно-коммунального хозяйства  
Республики Татарстан  
от «\_\_» \_\_\_\_\_ 2026 № \_\_\_\_\_


**Фрагмент карты «Карта градостроительного зонирования.  
Территориальные зоны»**



**Условные обозначения**

- Ж-1** Индекс территориальной зоны  
**1-1** Уникальный номер территориальной зоны  
└─┬─> порядковый номер территориальной зоны  
└─┬─> порядковый номер границы населенного пункта

**Виды территориальных зон**

-  **П-2** Зона производственных предприятий с незначительным воздействием на окружающую среду назначения

Приложение №5  
к приказу Министерства  
строительства, архитектуры и  
жилищно-коммунального хозяйства  
Республики Татарстан  
от «\_\_» \_\_\_\_\_ 2026 № \_\_\_\_\_

**ПРАВИЛА  
ЗЕМЛЕПОЛЬЗОВАНИЯ И ЗАСТРОЙКИ**

муниципального образования «Бурнакское сельское поселение»  
Балтасинского муниципального района Республики Татарстан

Часть IV

**ПРИЛОЖЕНИЕ.  
СВЕДЕНИЯ О ГРАНИЦАХ ТЕРРИТОРИАЛЬНЫХ ЗОН**  
(не приводится)

**ПРАВИЛА  
ЗЕМЛЕПОЛЬЗОВАНИЯ И ЗАСТРОЙКИ**

муниципального образования «Бурнакское сельское поселение»  
Балтасинского муниципального района Республики Татарстан

Часть IV

**ПРИЛОЖЕНИЕ**

**СВЕДЕНИЯ О ГРАНИЦАХ ТЕРРИТОРИАЛЬНЫХ ЗОН**  
(не приводится)

**СОДЕРЖАНИЕ**

1.	Зона производственных предприятий с незначительным воздействием на окружающую среду (П-2) 0-1 .....	3
2.	Зона производственных предприятий с незначительным воздействием на окружающую среду (П-2) 0-2 .....	5
3.	Зона производственных предприятий с незначительным воздействием на окружающую среду (П-2) 0-3 .....	7
4.	Зона мест погребения (С-1) 0-1 .....	9
5.	Зона мест погребения (С-1) 0-2 .....	11
6.	Зона специального назначения (С-2) 0-1.....	13
7.	Зона объектов сельскохозяйственного назначения (СХ-2) 0-1.....	15
8.	Зона объектов сельскохозяйственного назначения (СХ-2) 0-2.....	17
9.	Зона объектов сельскохозяйственного назначения (СХ-2) 0-3.....	19
10.	Зона объектов сельскохозяйственного назначения (СХ-2) 0-5.....	25
11.	Зона объектов сельскохозяйственного назначения (СХ-2) 0-6.....	27
12.	Зона градостроительного резерва (ГР) 1-1.....	29
13.	Универсальная жилая зона (Ж-У) 1-1.....	32
14.	Универсальная жилая зона (Ж-У) 1-2.....	37
15.	Универсальная жилая зона (Ж-У) 1-3.....	39
16.	Универсальная общественно-деловая зона (ОД-У) 1-1 .....	42
17.	Универсальная рекреационная зона (Р-У) 1-1 .....	44
18.	Универсальная рекреационная зона (Р-У) 1-2 .....	46
19.	Зона мест погребения (С-1) 1-1 .....	48
20.	Зона мест погребения (С-1) 1-2 .....	50
21.	Универсальная жилая зона (Ж-У) 2-1.....	52
22.	Зона градостроительного резерва (ГР) 3-1.....	56
23.	Зона градостроительного резерва (ГР) 3-2.....	58
24.	Зона градостроительного резерва (ГР) 3-3.....	60
25.	Зона градостроительного резерва (ГР) 3-4.....	62
26.	Универсальная жилая зона (Ж-У) 4-1.....	64

## ГРАФИЧЕСКОЕ ОПИСАНИЕ

местоположения границ населенных пунктов, территориальных зон,  
особо охраняемых природных территорий,  
зон с особыми условиями использования территории

Зона производственных предприятий с незначительным воздействием на окружающую  
среду (П-2) 0-1

(наименование объекта, местоположение границ которого описано (далее – объект)

### Раздел 1

Сведения об объекте		
№ п/п	Характеристики объекта	Описание характеристик
1	2	3
1	Местоположение объекта	Республика Татарстан, Балтасинский муниципальный район, Бурнакское сельское поселение
2	Площадь объекта +/- величина погрешности определения площади (Р +/- Дельта Р)	899 кв.м. +/- 68 кв.м.
3	Иные характеристики объекта	-

### Раздел 2

Сведения о местоположении границ объекта					
1. Система координат: МСК-16, зона 1					
2. Сведения о характерных точках границ объекта					
Обозначение характерных точек границ	Координаты, м		Метод определения координат характерной точки	Средняя квадратическая погрешность положения характерной точки (Mt), м	Описание обозначения точки на местности (при наличии)
	X	Y			
1	2	3	4	5	6
1	548440.66	1382780.01	Аналитический	0.50	-
2	548412.86	1382768.72	Аналитический	0.50	-
3	548401.56	1382796.65	Аналитический	0.50	-
4	548428.27	1382807.21	Картометрический	1.00	-
5	548429.24	1382807.59	Картометрический	1.00	-
6	548429.43	1382807.67	Аналитический	0.50	-
1	548440.66	1382780.01	Аналитический	0.50	-
3. Сведения о характерных точках части (частей) границы объекта					
Обозначение характерных точек части границы	Координаты, м		Метод определения координат характерной точки	Средняя квадратическая погрешность положения характерной точки (Mt), м	Описание обозначения точки на местности (при наличии)
	X	Y			

1	2	3	4	5	6
-	-	-	-	-	-

## Раздел 3

Сведения о местоположении измененных (уточненных) границ объекта							
1. Система координат _____							
2. Сведения о характерных точках границ объекта							
Обозначение характерных точек границ	Существующие координаты, м		Измененные (уточненные) координаты, м		Метод определения координат характерной точки	Средняя квадратическая погрешность положения характерной точки (Mt), м	Описание обозначения точки на местности (при наличии)
	X	Y	X	Y			
1	2	3	4	5	6	7	8
-	-	-	-	-	-	-	-
3. Сведения о характерных точках части (частей) границы объекта							
-	-	-	-	-	-	-	-





## ГРАФИЧЕСКОЕ ОПИСАНИЕ

местоположения границ населенных пунктов, территориальных зон,  
особо охраняемых природных территорий,  
зон с особыми условиями использования территории

Зона производственных предприятий с незначительным воздействием на окружающую  
среду (П-2) 0-3

(наименование объекта, местоположение границ которого описано (далее – объект)

### Раздел 1

Сведения об объекте		
№ п/п	Характеристики объекта	Описание характеристик
1	2	3
1	Местоположение объекта	Республика Татарстан, Балтасинский муниципальный район, Бурнакское сельское поселение
2	Площадь объекта +/- величина погрешности определения площади (Р +/- Дельта Р)	2409 кв.м. +/- 197 кв.м.
3	Иные характеристики объекта	-

### Раздел 2

Сведения о местоположении границ объекта					
1. Система координат: МСК-16, зона 1					
2. Сведения о характерных точках границ объекта					
Обозначение характерных точек границ	Координаты, м		Метод определения координат характерной точки	Средняя квадратическая погрешность положения характерной точки (Mt), м	Описание обозначения точки на местности (при наличии)
	X	Y			
1	2	3	4	5	6
1	551023.06	1384394.89	Аналитический	1.00	-
2	551009.44	1384402.70	Аналитический	1.00	-
3	550986.69	1384412.20	Аналитический	1.00	-
4	550978.69	1384417.70	Аналитический	1.00	-
5	550976.19	1384419.95	Аналитический	1.00	-
6	550977.44	1384422.70	Аналитический	1.00	-
7	550977.94	1384423.95	Аналитический	1.00	-
8	550989.94	1384455.20	Аналитический	1.00	-
9	550991.97	1384460.36	Аналитический	1.00	-
10	551041.48	1384435.82	Аналитический	1.00	-
1	551023.06	1384394.89	Аналитический	1.00	-
3. Сведения о характерных точках части (частей) границы объекта					



## ГРАФИЧЕСКОЕ ОПИСАНИЕ

местоположения границ населенных пунктов, территориальных зон,  
особо охраняемых природных территорий,  
зон с особыми условиями использования территории

Зона мест погребения (С-1) 0-1

(наименование объекта, местоположение границ которого описано (далее – объект))

### Раздел 1

Сведения об объекте		
№ п/п	Характеристики объекта	Описание характеристик
1	2	3
1	Местоположение объекта	Республика Татарстан, Балтасинский муниципальный район, Бурнакское сельское поселение
2	Площадь объекта +/- величина погрешности определения площади (Р +/- Дельта Р)	4482 кв.м. +/- 138 кв.м.
3	Иные характеристики объекта	-

### Раздел 2

Сведения о местоположении границ объекта					
1. Система координат: МСК-16, зона 1					
2. Сведения о характерных точках границ объекта					
Обозначение характерных точек границ	Координаты, м		Метод определения координат характерной точки	Средняя квадратическая погрешность положения характерной точки (Mt), м	Описание обозначения точки на местности (при наличии)
	X	Y			
1	2	3	4	5	6
1	553069.36	1379058.67	Аналитический	0.50	-
2	553054.09	1379057.88	Аналитический	0.50	-
3	552993.18	1379054.65	Аналитический	0.50	-
4	552988.07	1379060.15	Аналитический	0.50	-
5	552974.42	1379110.25	Аналитический	0.50	-
6	553022.31	1379128.28	Аналитический	0.50	-
7	553030.18	1379128.84	Аналитический	0.50	-
8	553046.60	1379092.19	Аналитический	0.50	-
1	553069.36	1379058.67	Аналитический	0.50	-
3. Сведения о характерных точках части (частей) границы объекта					



## ГРАФИЧЕСКОЕ ОПИСАНИЕ

местоположения границ населенных пунктов, территориальных зон,  
особо охраняемых природных территорий,  
зон с особыми условиями использования территории

Зона мест погребения (С-1) 0-2

(наименование объекта, местоположение границ которого описано (далее – объект))

### Раздел 1

Сведения об объекте		
№ п/п	Характеристики объекта	Описание характеристик
1	2	3
1	Местоположение объекта	Республика Татарстан, Балтасинский муниципальный район, Бурнакское сельское поселение
2	Площадь объекта +/- величина погрешности определения площади (Р +/- Дельта Р)	8128 кв.м. +- 367 кв.м.
3	Иные характеристики объекта	-

### Раздел 2

Сведения о местоположении границ объекта					
1. Система координат: МСК-16, зона 1					
2. Сведения о характерных точках границ объекта					
Обозначение характерных точек границ	Координаты, м		Метод определения координат характерной точки	Средняя квадратическая погрешность положения характерной точки (Mt), м	Описание обозначения точки на местности (при наличии)
	Х	У			
1	2	3	4	5	6
1	552077.64	1384992.10	Аналитический	1.00	-
2	552007.13	1384985.02	Аналитический	1.00	-
3	552010.23	1385031.64	Аналитический	1.00	-
4	552012.51	1385066.18	Аналитический	1.00	-
5	552015.00	1385098.77	Аналитический	1.00	-
6	552076.00	1385096.03	Аналитический	1.00	-
7	552082.88	1385095.72	Аналитический	1.00	-
8	552091.14	1385004.61	Аналитический	1.00	-
9	552080.94	1385004.48	Аналитический	1.00	-
10	552080.94	1385002.96	Аналитический	1.00	-
11	552078.94	1384995.21	Аналитический	1.00	-
1	552077.64	1384992.10	Аналитический	1.00	-
3. Сведения о характерных точках части (частей) границы объекта					



## ГРАФИЧЕСКОЕ ОПИСАНИЕ

местоположения границ населенных пунктов, территориальных зон,  
особо охраняемых природных территорий,  
зон с особыми условиями использования территории

Зона специального назначения (С-2) 0-1

(наименование объекта, местоположение границ которого описано (далее – объект))

### Раздел 1

Сведения об объекте		
№ п/п	Характеристики объекта	Описание характеристик
1	2	3
1	Местоположение объекта	Республика Татарстан, Балтасинский муниципальный район, Бурнакское сельское поселение
2	Площадь объекта +/- величина погрешности определения площади (Р +/- Дельта Р)	1824 кв.м. +/- 178 кв.м.
3	Иные характеристики объекта	-

### Раздел 2

Сведения о местоположении границ объекта					
1. Система координат: МСК-16, зона 1					
2. Сведения о характерных точках границ объекта					
Обозначение характерных точек границ	Координаты, м		Метод определения координат характерной точки	Средняя квадратическая погрешность положения характерной точки (Mt), м	Описание обозначения точки на местности (при наличии)
	X	Y			
1	2	3	4	5	6
1	549340.39	1383248.68	Аналитический	1.00	-
2	549343.38	1383261.62	Аналитический	1.00	-
3	549355.52	1383255.21	Аналитический	1.00	-
4	549364.16	1383250.62	Аналитический	1.00	-
5	549383.96	1383240.10	Аналитический	1.00	-
6	549357.03	1383203.04	Аналитический	1.00	-
7	549346.77	1383210.68	Аналитический	1.00	-
8	549333.51	1383220.55	Аналитический	1.00	-
9	549327.15	1383225.75	Аналитический	1.00	-
10	549333.44	1383252.83	Аналитический	1.00	-
1	549340.39	1383248.68	Аналитический	1.00	-
3. Сведения о характерных точках части (частей) границы объекта					



## ГРАФИЧЕСКОЕ ОПИСАНИЕ

местоположения границ населенных пунктов, территориальных зон,  
особо охраняемых природных территорий,  
зон с особыми условиями использования территории

Зона объектов сельскохозяйственного назначения (СХ-2) 0-1  
(наименование объекта, местоположение границ которого описано (далее – объект))

### Раздел 1

Сведения об объекте		
№ п/п	Характеристики объекта	Описание характеристик
1	2	3
1	Местоположение объекта	Республика Татарстан, Балтасинский муниципальный район, Бурнакское сельское поселение
2	Площадь объекта +/- величина погрешности определения площади (Р +/- Дельта Р)	20167 кв.м. +/- 586 кв.м.
3	Иные характеристики объекта	-

### Раздел 2

Сведения о местоположении границ объекта					
1. Система координат: МСК-16, зона 1					
2. Сведения о характерных точках границ объекта					
Обозначение характерных точек границ	Координаты, м		Метод определения координат характерной точки	Средняя квадратическая погрешность положения характерной точки (Mt), м	Описание обозначения точки на местности (при наличии)
	X	Y			
1	2	3	4	5	6
1	552771.43	1379147.50	Аналитический	1.00	-
2	552718.20	1379316.59	Аналитический	1.00	-
3	552839.69	1379318.76	Аналитический	1.00	-
4	552891.30	1379159.99	Аналитический	1.00	-
1	552771.43	1379147.50	Аналитический	1.00	-
3. Сведения о характерных точках части (частей) границы объекта					
Обозначение характерных точек части границы	Координаты, м		Метод определения координат характерной точки	Средняя квадратическая погрешность положения характерной точки (Mt), м	Описание обозначения точки на местности (при наличии)
	X	Y			
1	2	3	4	5	6
-	-	-	-	-	-

### Раздел 3







## ГРАФИЧЕСКОЕ ОПИСАНИЕ

местоположения границ населенных пунктов, территориальных зон,  
особо охраняемых природных территорий,  
зон с особыми условиями использования территории

Зона объектов сельскохозяйственного назначения (СХ-2) 0-3  
(наименование объекта, местоположение границ которого описано (далее – объект))

### Раздел 1

Сведения об объекте		
№ п/п	Характеристики объекта	Описание характеристик
1	2	3
1	Местоположение объекта	Республика Татарстан, Балтасинский муниципальный район, Бурнакское сельское поселение
2	Площадь объекта +/- величина погрешности определения площади (Р +/- Дельта Р)	824713 кв.м. +- 4228 кв.м.
3	Иные характеристики объекта	-

### Раздел 2

Сведения о местоположении границ объекта					
1. Система координат: МСК-16, зона 1					
2. Сведения о характерных точках границ объекта					
Обозначение характерных точек границ	Координаты, м		Метод определения координат характерной точки	Средняя квадратическая погрешность положения характерной точки (Mt), м	Описание обозначения точки на местности (при наличии)
	X	Y			
1	2	3	4	5	6
1	548873.20	1383649.68	Аналитический	1.00	-
2	548846.20	1383639.43	Аналитический	1.00	-
3	548830.95	1383633.18	Аналитический	1.00	-
4	548828.70	1383632.43	Аналитический	1.00	-
5	548824.70	1383630.68	Аналитический	1.00	-
6	548781.45	1383613.92	Аналитический	1.00	-
7	548731.95	1383593.68	Аналитический	1.00	-
8	548673.97	1383570.52	Аналитический	1.00	-
9	548651.20	1383561.42	Аналитический	1.00	-
10	548621.45	1383549.67	Аналитический	1.00	-
11	548573.20	1383530.17	Аналитический	1.00	-
12	548513.95	1383506.17	Аналитический	1.00	-
13	548509.45	1383504.17	Аналитический	1.00	-
14	548484.20	1383494.67	Аналитический	1.00	-
15	548421.45	1383469.17	Аналитический	1.00	-

1	2	3	4	5	6
16	548402.45	1383461.67	Аналитический	1.00	-
17	548371.20	1383448.92	Аналитический	1.00	-
18	548349.96	1383440.38	Аналитический	0.50	-
19	548343.20	1383437.67	Аналитический	0.50	-
20	548337.70	1383469.92	Аналитический	0.50	-
21	548329.45	1383516.67	Аналитический	0.50	-
22	548325.77	1383540.45	Аналитический	0.10	-
23	548333.02	1383558.18	Аналитический	1.00	-
24	548343.74	1383562.24	Картометрический	1.00	-
25	548445.38	1383600.72	Картометрический	1.00	-
26	548451.52	1383603.03	Аналитический	1.00	-
27	548579.92	1383651.62	Аналитический	1.00	-
28	548585.98	1383653.91	Аналитический	1.00	-
29	548619.96	1383666.77	Аналитический	1.00	-
30	548620.94	1383667.14	Аналитический	0.10	-
31	548571.19	1383795.50	Аналитический	0.10	-
32	548567.20	1383795.52	Аналитический	0.10	-
33	548564.70	1383801.42	Аналитический	0.10	-
34	548572.16	1383806.20	Аналитический	1.00	-
35	548567.20	1383807.92	Аналитический	1.00	-
36	548497.95	1383814.17	Аналитический	1.00	-
37	548482.70	1383816.17	Аналитический	1.00	-
38	548414.70	1383822.42	Аналитический	1.00	-
39	548382.45	1383825.67	Аналитический	1.00	-
40	548378.13	1383827.18	Аналитический	1.00	-
41	548390.37	1383836.32	Аналитический	0.10	-
42	548372.21	1383860.22	Аналитический	0.10	-
43	548359.28	1383850.99	Аналитический	1.00	-
44	548339.66	1383878.06	Аналитический	0.30	-
45	548383.78	1383909.03	Аналитический	0.30	-
46	548401.83	1383921.70	Аналитический	0.10	-
47	548427.91	1383940.01	Аналитический	0.10	-
48	548456.39	1383960.00	Аналитический	1.00	-
49	548457.36	1383960.68	Аналитический	1.00	-
50	548504.68	1384102.90	Аналитический	1.00	-
51	548483.79	1384150.66	Аналитический	1.00	-
52	548510.64	1384186.48	Аналитический	1.00	-
53	548471.20	1384283.17	Аналитический	1.00	-
54	548472.44	1384285.17	Аналитический	1.00	-
55	548476.44	1384292.67	Аналитический	1.00	-
56	548481.94	1384315.92	Аналитический	1.00	-
57	548487.44	1384347.17	Аналитический	1.00	-
58	548495.19	1384389.67	Аналитический	1.00	-

1	2	3	4	5	6
59	548499.69	1384416.17	Аналитический	1.00	-
60	548502.69	1384438.67	Аналитический	1.00	-
61	548507.94	1384489.67	Аналитический	1.00	-
62	548510.44	1384515.92	Аналитический	1.00	-
63	548511.44	1384521.67	Аналитический	1.00	-
64	548523.19	1384537.67	Аналитический	1.00	-
65	548533.44	1384555.67	Аналитический	1.00	-
66	548565.19	1384606.42	Аналитический	1.00	-
67	548601.94	1384667.42	Аналитический	1.00	-
68	548630.69	1384711.92	Аналитический	1.00	-
69	548634.44	1384718.92	Аналитический	1.00	-
70	548653.94	1384749.17	Аналитический	1.00	-
71	548661.94	1384760.17	Аналитический	1.00	-
72	548668.69	1384765.92	Аналитический	1.00	-
73	548679.44	1384772.92	Аналитический	1.00	-
74	548701.69	1384788.92	Аналитический	1.00	-
75	548706.19	1384793.92	Аналитический	1.00	-
76	548711.94	1384799.67	Аналитический	1.00	-
77	548724.69	1384818.67	Аналитический	1.00	-
78	548726.94	1384828.17	Аналитический	1.00	-
79	548740.19	1384844.17	Аналитический	1.00	-
80	548745.94	1384852.42	Аналитический	1.00	-
81	548761.19	1384871.42	Аналитический	1.00	-
82	548770.69	1384882.17	Аналитический	1.00	-
83	548782.94	1384895.67	Аналитический	1.00	-
84	548787.94	1384901.92	Аналитический	1.00	-
85	548794.19	1384906.92	Аналитический	1.00	-
86	548803.19	1384917.17	Аналитический	1.00	-
87	548816.44	1384928.67	Аналитический	1.00	-
88	548835.44	1384945.67	Аналитический	1.00	-
89	548845.69	1384956.42	Аналитический	1.00	-
90	548851.94	1384962.17	Аналитический	1.00	-
91	548858.19	1384946.17	Аналитический	1.00	-
92	548861.69	1384933.67	Аналитический	1.00	-
93	548874.44	1384914.67	Аналитический	1.00	-
94	548883.94	1384900.92	Аналитический	1.00	-
95	548889.69	1384890.67	Аналитический	1.00	-
96	548910.69	1384860.17	Аналитический	1.00	-
97	548915.69	1384851.42	Аналитический	1.00	-
98	548934.19	1384823.92	Аналитический	1.00	-
99	548942.19	1384813.18	Аналитический	1.00	-
100	548945.69	1384802.18	Аналитический	1.00	-
101	548957.19	1384783.42	Аналитический	1.00	-

1	2	3	4	5	6
102	548972.44	1384759.42	Аналитический	1.00	-
103	548989.44	1384732.92	Аналитический	1.00	-
104	549000.44	1384718.42	Аналитический	1.00	-
105	549025.19	1384680.68	Аналитический	1.00	-
106	549045.94	1384647.68	Аналитический	1.00	-
107	549070.19	1384611.43	Аналитический	1.00	-
108	549075.19	1384603.68	Аналитический	1.00	-
109	549077.19	1384600.18	Аналитический	1.00	-
110	549079.69	1384596.18	Аналитический	1.00	-
111	549097.44	1384570.18	Аналитический	1.00	-
112	549101.94	1384562.93	Аналитический	1.00	-
113	549121.69	1384535.93	Аналитический	1.00	-
114	549140.69	1384505.93	Аналитический	1.00	-
115	549158.44	1384475.18	Аналитический	1.00	-
116	549171.69	1384440.93	Аналитический	1.00	-
117	549185.44	1384403.43	Аналитический	1.00	-
118	549193.44	1384382.43	Аналитический	1.00	-
119	549207.94	1384349.18	Аналитический	1.00	-
120	549214.94	1384338.43	Аналитический	1.00	-
121	549231.44	1384303.93	Аналитический	1.00	-
122	549250.44	1384272.18	Аналитический	1.00	-
123	549261.44	1384251.18	Аналитический	1.00	-
124	549271.44	1384239.68	Аналитический	1.00	-
125	549277.44	1384233.18	Аналитический	1.00	-
126	549282.44	1384227.93	Аналитический	1.00	-
127	549302.19	1384197.43	Аналитический	1.00	-
128	549304.69	1384186.68	Аналитический	1.00	-
129	549298.94	1384168.18	Аналитический	1.00	-
130	549294.94	1384147.43	Аналитический	1.00	-
131	549284.19	1384133.93	Аналитический	1.00	-
132	549268.19	1384112.18	Аналитический	1.00	-
133	549259.19	1384102.18	Аналитический	1.00	-
134	549245.44	1384092.68	Аналитический	1.00	-
135	549236.69	1384087.68	Аналитический	1.00	-
136	549229.69	1384083.93	Аналитический	1.00	-
137	549231.69	1384080.43	Аналитический	1.00	-
138	549234.44	1384076.43	Аналитический	1.00	-
139	549242.19	1384066.93	Аналитический	1.00	-
140	549250.44	1384059.93	Аналитический	1.00	-
141	549268.94	1384047.43	Аналитический	1.00	-
142	549276.19	1384042.43	Аналитический	1.00	-
143	549285.19	1384032.43	Аналитический	1.00	-
144	549292.70	1384015.93	Аналитический	1.00	-



3. Сведения о характерных точках части (частей) границы объекта							
-	-	-	-	-	-	-	-





## ГРАФИЧЕСКОЕ ОПИСАНИЕ

местоположения границ населенных пунктов, территориальных зон,  
особо охраняемых природных территорий,  
зон с особыми условиями использования территории

Зона объектов сельскохозяйственного назначения (СХ-2) 0-6  
(наименование объекта, местоположение границ которого описано (далее – объект))

### Раздел 1

Сведения об объекте		
№ п/п	Характеристики объекта	Описание характеристик
1	2	3
1	Местоположение объекта	Республика Татарстан, Балтасинский муниципальный район, Бурнакское сельское поселение
2	Площадь объекта +/- величина погрешности определения площади (Р +/- Дельта Р)	819 кв.м. +/- 13 кв.м.
3	Иные характеристики объекта	-

### Раздел 2

Сведения о местоположении границ объекта					
1. Система координат: МСК-16, зона 1					
2. Сведения о характерных точках границ объекта					
Обозначение характерных точек границ	Координаты, м		Метод определения координат характерной точки	Средняя квадратическая погрешность положения характерной точки (Mt), м	Описание обозначения точки на местности (при наличии)
	X	Y			
1	2	3	4	5	6
1	550847.94	1383944.70	Аналитический	0.10	-
2	550841.44	1383955.44	Аналитический	0.10	-
3	550823.69	1383972.20	Аналитический	0.10	-
4	550818.67	1383978.16	Аналитический	0.10	-
5	550822.50	1383986.24	Аналитический	0.10	-
6	550863.00	1383973.12	Аналитический	0.10	-
1	550847.94	1383944.70	Аналитический	0.10	-
3. Сведения о характерных точках части (частей) границы объекта					
Обозначение характерных точек части границы	Координаты, м		Метод определения координат характерной точки	Средняя квадратическая погрешность положения характерной точки (Mt), м	Описание обозначения точки на местности (при наличии)
	X	Y			

1	2	3	4	5	6
-	-	-	-	-	-

## Раздел 3

Сведения о местоположении измененных (уточненных) границ объекта							
1. Система координат _____							
2. Сведения о характерных точках границ объекта							
Обозначение характерных точек границ	Существующие координаты, м		Измененные (уточненные) координаты, м		Метод определения координат характерной точки	Средняя квадратическая погрешность положения характерной точки (Mt), м	Описание обозначения точки на местности (при наличии)
	X	Y	X	Y			
1	2	3	4	5	6	7	8
-	-	-	-	-	-	-	-
3. Сведения о характерных точках части (частей) границы объекта							
-	-	-	-	-	-	-	-

## ГРАФИЧЕСКОЕ ОПИСАНИЕ

местоположения границ населенных пунктов, территориальных зон,  
особо охраняемых природных территорий,  
зон с особыми условиями использования территории

Зона градостроительного резерва (ГР) 1-1

(наименование объекта, местоположение границ которого описано (далее – объект))

### Раздел 1

Сведения об объекте		
№ п/п	Характеристики объекта	Описание характеристик
1	2	3
1	Местоположение объекта	Республика Татарстан, Балтасинский муниципальный район, Бурнакское сельское поселение, д. Бурнак
2	Площадь объекта +/- величина погрешности определения площади (Р +/- Дельта Р)	8185 кв.м. +- 873 кв.м.
3	Иные характеристики объекта	-

### Раздел 2

Сведения о местоположении границ объекта					
1. Система координат: МСК-16, зона 1					
2. Сведения о характерных точках границ объекта					
Обозначение характерных точек границ	Координаты, м		Метод определения координат характерной точки	Средняя квадратическая погрешность положения характерной точки (Mt), м	Описание обозначения точки на местности (при наличии)
	Х	У			
1	2	3	4	5	6
1	548564.70	1383801.42	Аналитический	0.10	-
2	548383.33	1383810.67	Аналитический	0.30	-
3	548356.00	1383796.67	Аналитический	0.30	-
4	548357.33	1383778.67	Аналитический	0.30	-
5	548403.33	1383686.67	Аналитический	0.30	-
6	548445.67	1383608.67	Аналитический	0.30	-
7	548619.96	1383666.77	Аналитический	1.00	-
8	548585.98	1383653.91	Аналитический	1.00	-
9	548579.92	1383651.62	Аналитический	1.00	-
10	548451.52	1383603.03	Аналитический	1.00	-
11	548445.38	1383600.72	Картометрический	1.00	-
12	548403.94	1383675.14	Картометрический	1.00	-
13	548338.64	1383655.57	Картометрический	1.00	-
14	548333.02	1383558.18	Аналитический	1.00	-
15	548327.24	1383544.05	Аналитический	0.10	-



3. Сведения о характерных точках части (частей) границы объекта							
-	-	-	-	-	-	-	-

## ГРАФИЧЕСКОЕ ОПИСАНИЕ

местоположения границ населенных пунктов, территориальных зон,  
особо охраняемых природных территорий,  
зон с особыми условиями использования территории

Универсальная жилая зона (Ж-У) 1-1

(наименование объекта, местоположение границ которого описано (далее – объект))

### Раздел 1

Сведения об объекте		
№ п/п	Характеристики объекта	Описание характеристик
1	2	3
1	Местоположение объекта	Республика Татарстан, Балтасинский муниципальный район, Бурнакское сельское поселение, д. Бурнак
2	Площадь объекта +/- величина погрешности определения площади (Р +/- Дельта Р)	627083 кв.м. +- 4500 кв.м.
3	Иные характеристики объекта	-

### Раздел 2

Сведения о местоположении границ объекта					
1. Система координат: МСК-16, зона 1					
2. Сведения о характерных точках границ объекта					
Обозначение характерных точек границ	Координаты, м		Метод определения координат характерной точки	Средняя квадратическая погрешность положения характерной точки (Mt), м	Описание обозначения точки на местности (при наличии)
	X	Y			
1	2	3	4	5	6
1	547684.30	1383503.33	Картометрический	1.00	-
2	547819.60	1383591.02	Картометрический	1.00	-
3	547825.40	1383616.73	Картометрический	1.00	-
4	547842.61	1383683.26	Картометрический	1.00	-
5	547845.22	1383748.76	Картометрический	1.00	-
6	547810.59	1383801.11	Картометрический	1.00	-
7	547869.17	1383968.57	Аналитический	1.00	-
8	547861.29	1383974.70	Аналитический	1.00	-
9	547851.33	1383982.45	Аналитический	1.00	-
10	547840.56	1383990.83	Аналитический	1.00	-
11	547794.11	1384026.97	Аналитический	0.10	-
12	547789.05	1384029.25	Аналитический	0.10	-
13	547763.55	1384040.00	Аналитический	0.10	-
14	547713.55	1384063.00	Аналитический	0.10	-
15	547704.55	1384066.75	Аналитический	0.10	-

1	2	3	4	5	6
16	547704.30	1384066.75	Аналитический	0.10	-
17	547701.05	1384068.50	Аналитический	0.10	-
18	547704.65	1384087.50	Аналитический	1.00	-
19	547743.86	1384168.57	Аналитический	1.00	-
20	547746.13	1384174.10	Картометрический	1.00	-
21	547796.99	1384122.81	Картометрический	1.00	-
22	547817.27	1384093.61	Картометрический	1.00	-
23	547834.58	1384048.24	Картометрический	1.00	-
24	547836.42	1384022.50	Аналитический	0.10	-
25	547859.14	1384014.04	Аналитический	0.10	-
26	547881.74	1384006.37	Аналитический	0.10	-
27	547915.37	1383996.13	Аналитический	0.10	-
28	547937.95	1383989.42	Аналитический	0.10	-
29	547961.14	1383982.82	Аналитический	0.10	-
30	547985.03	1383976.24	Аналитический	0.10	-
31	548022.07	1383966.19	Аналитический	0.10	-
32	548072.61	1383951.82	Аналитический	0.10	-
33	548111.39	1383940.98	Аналитический	0.10	-
34	548128.92	1383935.90	Картометрический	1.00	-
35	548188.44	1383918.33	Аналитический	0.10	-
36	548193.10	1383915.30	Аналитический	0.10	-
37	548194.12	1383916.43	Аналитический	0.10	-
38	548258.81	1383894.70	Аналитический	0.10	-
39	548306.64	1383876.71	Аналитический	0.10	-
40	548327.17	1383865.90	Аналитический	0.10	-
41	548337.46	1383857.27	Аналитический	0.10	-
42	548344.02	1383848.52	Аналитический	0.10	-
43	548351.13	1383834.14	Аналитический	0.10	-
44	548353.67	1383826.40	Аналитический	0.10	-
45	548354.81	1383821.06	Аналитический	0.10	-
46	548355.95	1383809.38	Аналитический	0.10	-
47	548343.98	1383806.83	Аналитический	0.10	-
48	548332.53	1383843.91	Аналитический	0.10	-
49	548184.27	1383898.86	Аналитический	0.30	-
50	548137.55	1383833.44	Аналитический	0.30	-
51	548139.01	1383807.47	Аналитический	0.30	-
52	548145.33	1383807.48	Аналитический	0.30	-
53	548149.40	1383806.47	Аналитический	0.30	-
54	548228.07	1383737.00	Аналитический	0.30	-
55	548132.35	1383670.93	Картометрический	1.00	-
56	548136.71	1383663.19	Аналитический	0.30	-
57	548169.27	1383621.13	Аналитический	0.30	-
58	548174.72	1383615.10	Аналитический	0.30	-

1	2	3	4	5	6
59	548175.65	1383615.95	Картометрический	1.00	-
60	548176.90	1383614.43	Картометрический	1.00	-
61	548179.98	1383611.38	Картометрический	1.00	-
62	548211.59	1383640.87	Картометрический	1.00	-
63	548287.34	1383550.57	Картометрический	1.00	-
64	548312.56	1383568.86	Картометрический	1.00	-
65	548325.45	1383574.08	Аналитический	0.10	-
66	548326.52	1383548.87	Аналитический	0.10	-
67	548327.24	1383544.05	Аналитический	0.10	-
68	548325.77	1383540.45	Аналитический	0.10	-
69	548312.10	1383507.08	Аналитический	1.00	-
70	548274.94	1383416.32	Аналитический	1.00	-
71	548262.72	1383379.15	Аналитический	1.00	-
72	548245.75	1383327.51	Картометрический	1.00	-
73	548259.70	1383317.67	Картометрический	1.00	-
74	548269.96	1383307.42	Картометрический	1.00	-
75	548274.96	1383304.92	Картометрический	1.00	-
76	548295.46	1383306.92	Картометрический	1.00	-
77	548389.81	1382858.86	Картометрический	1.00	-
78	548351.05	1382815.26	Картометрический	1.00	-
79	548294.09	1382751.10	Картометрический	1.00	-
80	547873.35	1382954.26	Картометрический	1.00	-
81	547839.18	1382921.97	Картометрический	1.00	-
82	547809.49	1382893.92	Картометрический	1.00	-
83	547743.86	1382944.67	Картометрический	1.00	-
84	547780.09	1383022.01	Картометрический	1.00	-
85	547783.15	1383028.54	Картометрический	1.00	-
86	547788.61	1383040.19	Картометрический	1.00	-
87	547693.13	1383067.06	Картометрический	1.00	-
88	547621.53	1382846.16	Картометрический	1.00	-
89	547573.26	1382741.53	Картометрический	1.00	-
90	547572.14	1382739.10	Картометрический	1.00	-
91	547567.82	1382729.74	Картометрический	1.00	-
92	547567.39	1382729.91	Аналитический	1.00	-
93	547565.66	1382730.59	Аналитический	1.00	-
94	547546.59	1382738.10	Аналитический	1.00	-
95	547528.30	1382745.31	Аналитический	1.00	-
96	547469.36	1382768.54	Аналитический	1.00	-
97	547482.51	1382801.56	Картометрический	1.00	-
98	547482.61	1382802.50	Аналитический	0.30	-
99	547483.42	1382803.85	Картометрический	1.00	-
100	547530.04	1382920.94	Аналитический	1.00	-
101	547536.54	1382937.26	Аналитический	1.00	-

1	2	3	4	5	6
102	547539.92	1383014.24	Аналитический	1.00	-
103	547551.76	1383053.15	Аналитический	1.00	-
104	547594.88	1383110.68	Аналитический	1.00	-
105	547628.18	1383193.62	Аналитический	1.00	-
106	547632.92	1383205.42	Аналитический	1.00	-
107	547666.61	1383194.02	Аналитический	1.00	-
108	547690.42	1383185.96	Аналитический	1.00	-
109	547698.56	1383194.42	Аналитический	1.00	-
110	547699.90	1383195.81	Аналитический	1.00	-
111	547734.38	1383231.64	Аналитический	1.00	-
112	547740.87	1383314.82	Аналитический	1.00	-
113	547733.27	1383346.17	Аналитический	1.00	-
114	547718.75	1383406.10	Аналитический	1.00	-
115	547717.00	1383413.33	Аналитический	1.00	-
1	547684.30	1383503.33	Картометрический	1.00	-
116	547838.33	1382957.31	Аналитический	0.30	-
117	547839.16	1382958.84	Аналитический	0.30	-
118	547827.32	1382965.32	Аналитический	0.30	-
119	547826.78	1382964.12	Аналитический	0.30	-
120	547825.59	1382961.48	Аналитический	0.30	-
121	547830.47	1382949.91	Аналитический	0.30	-
122	547833.45	1382948.28	Аналитический	0.30	-
116	547838.33	1382957.31	Аналитический	0.30	-
123	547635.71	1383088.71	Аналитический	0.30	-
124	547637.01	1383090.67	Аналитический	0.30	-
125	547635.05	1383091.97	Аналитический	0.30	-
126	547633.75	1383090.01	Аналитический	0.30	-
123	547635.71	1383088.71	Аналитический	0.30	-

### 3. Сведения о характерных точках части (частей) границы объекта

Обозначение характерных точек части границы	Координаты, м		Метод определения координат характерной точки	Средняя квадратическая погрешность положения характерной точки (Mt), м	Описание обозначения точки на местности (при наличии)
	X	Y			
1	2	3	4	5	6
-	-	-	-	-	-

### Раздел 3

#### Сведения о местоположении измененных (уточненных) границ объекта

1. Система координат \_\_\_\_\_



## ГРАФИЧЕСКОЕ ОПИСАНИЕ

местоположения границ населенных пунктов, территориальных зон,  
особо охраняемых природных территорий,  
зон с особыми условиями использования территории

Универсальная жилая зона (Ж-У) 1-2

(наименование объекта, местоположение границ которого описано (далее – объект))

### Раздел 1

Сведения об объекте		
№ п/п	Характеристики объекта	Описание характеристик
1	2	3
1	Местоположение объекта	Республика Татарстан, Балтасинский муниципальный район, Бурнакское сельское поселение, д. Бурнак
2	Площадь объекта +/- величина погрешности определения площади (Р +/- Дельта Р)	47793 кв.м. +/- 872 кв.м.
3	Иные характеристики объекта	-

### Раздел 2

Сведения о местоположении границ объекта					
1. Система координат: МСК-16, зона 1					
2. Сведения о характерных точках границ объекта					
Обозначение характерных точек границ	Координаты, м		Метод определения координат характерной точки	Средняя квадратическая погрешность положения характерной точки (Mt), м	Описание обозначения точки на местности (при наличии)
	X	Y			
1	2	3	4	5	6
1	547704.86	1383807.61	Картометрический	1.00	-
2	547689.91	1383780.29	Картометрический	1.00	-
3	547752.29	1383719.80	Картометрический	1.00	-
4	547795.88	1383664.32	Картометрический	1.00	-
5	547762.76	1383629.88	Картометрический	1.00	-
6	547722.43	1383598.89	Картометрический	1.00	-
7	547664.02	1383559.09	Аналитический	1.00	-
8	547657.33	1383577.51	Аналитический	1.00	-
9	547516.84	1383657.38	Аналитический	1.00	-
10	547535.00	1383777.52	Аналитический	1.00	-
11	547536.04	1383778.45	Аналитический	1.00	-
12	547618.54	1383852.15	Аналитический	1.00	-
13	547666.28	1383840.21	Аналитический	1.00	-
1	547704.86	1383807.61	Картометрический	1.00	-



## ГРАФИЧЕСКОЕ ОПИСАНИЕ

местоположения границ населенных пунктов, территориальных зон,  
особо охраняемых природных территорий,  
зон с особыми условиями использования территории

Универсальная жилая зона (Ж-У) 1-3

(наименование объекта, местоположение границ которого описано (далее – объект))

### Раздел 1

Сведения об объекте		
№ п/п	Характеристики объекта	Описание характеристик
1	2	3
1	Местоположение объекта	Республика Татарстан, Балтасинский муниципальный район, Бурнакское сельское поселение, д. Бурнак
2	Площадь объекта +/- величина погрешности определения площади (Р +/- Дельта Р)	429918 кв.м. +- 3367 кв.м.
3	Иные характеристики объекта	-

### Раздел 2

Сведения о местоположении границ объекта					
1. Система координат: МСК-16, зона 1					
2. Сведения о характерных точках границ объекта					
Обозначение характерных точек границ	Координаты, м		Метод определения координат характерной точки	Средняя квадратическая погрешность положения характерной точки (Mt), м	Описание обозначения точки на местности (при наличии)
	X	Y			
1	2	3	4	5	6
1	548188.44	1383918.33	Аналитический	0.10	-
2	548128.92	1383935.90	Картометрический	1.00	-
3	548098.04	1384011.91	Картометрический	1.00	-
4	548075.95	1383999.77	Картометрический	1.00	-
5	548015.49	1384055.92	Картометрический	1.00	-
6	547963.92	1384059.58	Картометрический	1.00	-
7	547955.15	1384084.92	Картометрический	1.00	-
8	547902.33	1384058.82	Картометрический	1.00	-
9	547872.15	1384106.42	Картометрический	1.00	-
10	547888.54	1384131.92	Картометрический	1.00	-
11	547858.38	1384180.19	Картометрический	1.00	-
12	547826.18	1384158.98	Картометрический	1.00	-
13	547767.83	1384227.01	Картометрический	1.00	-
14	547791.59	1384284.99	Аналитический	1.00	-
15	547880.91	1384359.09	Аналитический	1.00	-

1	2	3	4	5	6
16	547955.69	1384395.44	Аналитический	1.00	-
17	548051.17	1384308.87	Аналитический	1.00	-
18	548059.54	1384312.22	Аналитический	1.00	-
19	548088.92	1384323.98	Аналитический	1.00	-
20	548125.76	1384338.72	Аналитический	1.00	-
21	548150.44	1384360.17	Аналитический	1.00	-
22	548153.69	1384380.22	Аналитический	1.00	-
23	548158.24	1384408.29	Аналитический	1.00	-
24	548158.58	1384410.37	Аналитический	1.00	-
25	548158.58	1384472.51	Аналитический	1.00	-
26	548158.58	1384474.38	Аналитический	1.00	-
27	548158.58	1384502.90	Аналитический	1.00	-
28	548170.04	1384511.16	Аналитический	1.00	-
29	548233.17	1384556.64	Аналитический	1.00	-
30	548223.22	1384571.56	Аналитический	1.00	-
31	548196.96	1384610.96	Аналитический	1.00	-
32	548173.49	1384646.19	Аналитический	1.00	-
33	548168.84	1384649.68	Аналитический	1.00	-
34	548123.10	1384684.00	Аналитический	1.00	-
35	548089.95	1384708.88	Аналитический	1.00	-
36	548060.12	1384759.63	Аналитический	1.00	-
37	548086.97	1384795.45	Аналитический	1.00	-
38	548319.69	1384837.24	Аналитический	1.00	-
39	548380.11	1384926.79	Аналитический	1.00	-
40	548400.13	1384956.47	Аналитический	1.00	-
41	548594.11	1384665.72	Аналитический	1.00	-
42	548597.17	1384661.12	Картометрический	1.00	-
43	548563.10	1384614.26	Картометрический	1.00	-
44	548512.06	1384544.04	Аналитический	1.00	-
45	548453.95	1384464.10	Аналитический	1.00	-
46	548489.76	1384404.40	Аналитический	1.00	-
47	548450.97	1384332.75	Аналитический	1.00	-
48	548468.42	1384289.98	Аналитический	1.00	-
49	548471.20	1384283.17	Аналитический	1.00	-
50	548510.64	1384186.48	Аналитический	1.00	-
51	548483.79	1384150.66	Аналитический	1.00	-
52	548498.08	1384115.12	Картометрический	1.00	-
53	548432.00	1384036.23	Картометрический	1.00	-
54	548457.36	1383960.68	Аналитический	1.00	-
55	548456.39	1383960.00	Аналитический	1.00	-
56	548427.91	1383940.01	Аналитический	0.10	-
57	548401.83	1383921.70	Аналитический	0.10	-
58	548383.78	1383909.03	Аналитический	0.30	-



## ГРАФИЧЕСКОЕ ОПИСАНИЕ

местоположения границ населенных пунктов, территориальных зон,  
особо охраняемых природных территорий,  
зон с особыми условиями использования территории

Универсальная общественно-деловая зона (ОД-У) 1-1

(наименование объекта, местоположение границ которого описано (далее – объект))

### Раздел 1

Сведения об объекте		
№ п/п	Характеристики объекта	Описание характеристик
1	2	3
1	Местоположение объекта	Республика Татарстан, Балтасинский муниципальный район, Бурнакское сельское поселение, д. Бурнак
2	Площадь объекта +/- величина погрешности определения площади (Р +/- Дельта Р)	28908 кв.м. +- 359 кв.м.
3	Иные характеристики объекта	-

### Раздел 2

Сведения о местоположении границ объекта					
1. Система координат: МСК-16, зона 1					
2. Сведения о характерных точках границ объекта					
Обозначение характерных точек границ	Координаты, м		Метод определения координат характерной точки	Средняя квадратическая погрешность положения характерной точки (Mt), м	Описание обозначения точки на местности (при наличии)
	X	Y			
1	2	3	4	5	6
1	548174.72	1383615.10	Аналитический	0.30	-
2	548169.27	1383621.13	Аналитический	0.30	-
3	548136.71	1383663.19	Аналитический	0.30	-
4	548132.35	1383670.93	Картометрический	1.00	-
5	548228.07	1383737.00	Аналитический	0.30	-
6	548343.98	1383806.83	Аналитический	0.10	-
7	548355.95	1383809.38	Аналитический	0.10	-
8	548355.49	1383796.75	Аналитический	0.10	-
9	548354.42	1383783.83	Аналитический	0.10	-
10	548353.10	1383770.02	Аналитический	0.10	-
11	548350.64	1383748.17	Аналитический	0.10	-
12	548348.02	1383726.32	Аналитический	0.10	-
13	548344.12	1383701.16	Аналитический	0.10	-
14	548339.37	1383670.31	Аналитический	0.10	-
15	548334.46	1383640.01	Аналитический	0.10	-



## ГРАФИЧЕСКОЕ ОПИСАНИЕ

местоположения границ населенных пунктов, территориальных зон,  
особо охраняемых природных территорий,  
зон с особыми условиями использования территории

Универсальная рекреационная зона (Р-У) 1-1

(наименование объекта, местоположение границ которого описано (далее – объект))

### Раздел 1

Сведения об объекте		
№ п/п	Характеристики объекта	Описание характеристик
1	2	3
1	Местоположение объекта	Республика Татарстан, Балтасинский муниципальный район, Бурнакское сельское поселение, д. Бурнак
2	Площадь объекта +/- величина погрешности определения площади (Р +/- Дельта Р)	22909 кв.м. +- 942 кв.м.
3	Иные характеристики объекта	-

### Раздел 2

Сведения о местоположении границ объекта					
1. Система координат: МСК-16, зона 1					
2. Сведения о характерных точках границ объекта					
Обозначение характерных точек границ	Координаты, м		Метод определения координат характерной точки	Средняя квадратическая погрешность положения характерной точки (Mt), м	Описание обозначения точки на местности (при наличии)
	Х	У			
1	2	3	4	5	6
1	547684.30	1383503.33	Картометрический	1.00	-
2	547670.73	1383540.64	Аналитический	1.00	-
3	547665.96	1383553.76	Аналитический	1.00	-
4	547664.02	1383559.09	Аналитический	1.00	-
5	547722.43	1383598.89	Картометрический	1.00	-
6	547762.76	1383629.88	Картометрический	1.00	-
7	547795.88	1383664.32	Картометрический	1.00	-
8	547752.29	1383719.80	Картометрический	1.00	-
9	547689.91	1383780.29	Картометрический	1.00	-
10	547704.86	1383807.61	Картометрический	1.00	-
11	547761.76	1383759.61	Аналитический	1.00	-
12	547806.51	1383789.46	Аналитический	1.00	-
13	547810.59	1383801.11	Картометрический	1.00	-
14	547845.22	1383748.76	Картометрический	1.00	-
15	547842.61	1383683.26	Картометрический	1.00	-



## ГРАФИЧЕСКОЕ ОПИСАНИЕ

местоположения границ населенных пунктов, территориальных зон,  
особо охраняемых природных территорий,  
зон с особыми условиями использования территории

Универсальная рекреационная зона (Р-У) 1-2

(наименование объекта, местоположение границ которого описано (далее – объект))

### Раздел 1

Сведения об объекте		
№ п/п	Характеристики объекта	Описание характеристик
1	2	3
1	Местоположение объекта	Республика Татарстан, Балтасинский муниципальный район, Бурнакское сельское поселение, д. Бурнак
2	Площадь объекта +/- величина погрешности определения площади (Р +/- Дельта Р)	30280 кв.м. +- 865 кв.м.
3	Иные характеристики объекта	-

### Раздел 2

Сведения о местоположении границ объекта					
1. Система координат: МСК-16, зона 1					
2. Сведения о характерных точках границ объекта					
Обозначение характерных точек границ	Координаты, м		Метод определения координат характерной точки	Средняя квадратическая погрешность положения характерной точки (Mt), м	Описание обозначения точки на местности (при наличии)
	Х	У			
1	2	3	4	5	6
1	547836.42	1384022.50	Аналитический	0.10	-
2	547834.58	1384048.24	Картометрический	1.00	-
3	547817.27	1384093.61	Картометрический	1.00	-
4	547796.99	1384122.81	Картометрический	1.00	-
5	547746.13	1384174.10	Картометрический	1.00	-
6	547752.98	1384190.82	Аналитический	1.00	-
7	547755.03	1384195.80	Аналитический	1.00	-
8	547756.95	1384200.49	Аналитический	1.00	-
9	547760.51	1384209.17	Аналитический	1.00	-
10	547767.83	1384227.01	Картометрический	1.00	-
11	547826.18	1384158.98	Картометрический	1.00	-
12	547858.38	1384180.19	Картометрический	1.00	-
13	547888.54	1384131.92	Картометрический	1.00	-
14	547872.15	1384106.42	Картометрический	1.00	-
15	547902.33	1384058.82	Картометрический	1.00	-



## ГРАФИЧЕСКОЕ ОПИСАНИЕ

местоположения границ населенных пунктов, территориальных зон,  
особо охраняемых природных территорий,  
зон с особыми условиями использования территории

Зона мест погребения (С-1) 1-1

(наименование объекта, местоположение границ которого описано (далее – объект))

### Раздел 1

Сведения об объекте		
№ п/п	Характеристики объекта	Описание характеристик
1	2	3
1	Местоположение объекта	Республика Татарстан, Балтасинский муниципальный район, Бурнакское сельское поселение, д. Бурнак
2	Площадь объекта +/- величина погрешности определения площади (Р +/- Дельта Р)	35736 кв.м. +- 243 кв.м.
3	Иные характеристики объекта	-

### Раздел 2

Сведения о местоположении границ объекта					
1. Система координат: МСК-16, зона 1					
2. Сведения о характерных точках границ объекта					
Обозначение характерных точек границ	Координаты, м		Метод определения координат характерной точки	Средняя квадратическая погрешность положения характерной точки (Mt), м	Описание обозначения точки на местности (при наличии)
	Х	У			
1	2	3	4	5	6
1	548571.19	1383795.50	Аналитический	0.10	-
2	548620.94	1383667.14	Аналитический	0.10	-
3	548619.96	1383666.77	Аналитический	1.00	-
4	548445.67	1383608.67	Аналитический	0.30	-
5	548403.33	1383686.67	Аналитический	0.30	-
6	548357.33	1383778.67	Аналитический	0.30	-
7	548356.00	1383796.67	Аналитический	0.30	-
8	548383.33	1383810.67	Аналитический	0.30	-
9	548564.70	1383801.42	Аналитический	0.10	-
10	548567.20	1383795.52	Аналитический	0.10	-
1	548571.19	1383795.50	Аналитический	0.10	-
3. Сведения о характерных точках части (частей) границы объекта					



## ГРАФИЧЕСКОЕ ОПИСАНИЕ

местоположения границ населенных пунктов, территориальных зон,  
особо охраняемых природных территорий,  
зон с особыми условиями использования территории

Зона мест погребения (С-1) 1-2

(наименование объекта, местоположение границ которого описано (далее – объект))

### Раздел 1

Сведения об объекте		
№ п/п	Характеристики объекта	Описание характеристик
1	2	3
1	Местоположение объекта	Республика Татарстан, Балтасинский муниципальный район, Бурнакское сельское поселение, д. Бурнак
2	Площадь объекта +/- величина погрешности определения площади (Р +/- Дельта Р)	19338 кв.м. +/- 129 кв.м.
3	Иные характеристики объекта	-

### Раздел 2

Сведения о местоположении границ объекта					
1. Система координат: МСК-16, зона 1					
2. Сведения о характерных точках границ объекта					
Обозначение характерных точек границ	Координаты, м		Метод определения координат характерной точки	Средняя квадратическая погрешность положения характерной точки (Mt), м	Описание обозначения точки на местности (при наличии)
	X	Y			
1	2	3	4	5	6
1	548343.98	1383806.83	Аналитический	0.10	-
2	548228.07	1383737.00	Аналитический	0.30	-
3	548149.40	1383806.47	Аналитический	0.30	-
4	548145.33	1383807.48	Аналитический	0.30	-
5	548139.01	1383807.47	Аналитический	0.30	-
6	548137.55	1383833.44	Аналитический	0.30	-
7	548184.27	1383898.86	Аналитический	0.30	-
8	548332.53	1383843.91	Аналитический	0.10	-
1	548343.98	1383806.83	Аналитический	0.10	-
3. Сведения о характерных точках части (частей) границы объекта					



## ГРАФИЧЕСКОЕ ОПИСАНИЕ

местоположения границ населенных пунктов, территориальных зон,  
особо охраняемых природных территорий,  
зон с особыми условиями использования территории

Универсальная жилая зона (Ж-У) 2-1

(наименование объекта, местоположение границ которого описано (далее – объект))

### Раздел 1

Сведения об объекте		
№ п/п	Характеристики объекта	Описание характеристик
1	2	3
1	Местоположение объекта	Республика Татарстан, Балтасинский муниципальный район, Бурнакское сельское поселение, д. Карек-Серма
2	Площадь объекта +/- величина погрешности определения площади (Р +/- Дельта Р)	363291 кв.м. +- 2813 кв.м.
3	Иные характеристики объекта	-

### Раздел 2

Сведения о местоположении границ объекта					
1. Система координат: МСК-16, зона 1					
2. Сведения о характерных точках границ объекта					
Обозначение характерных точек границ	Координаты, м		Метод определения координат характерной точки	Средняя квадратическая погрешность положения характерной точки (Mt), м	Описание обозначения точки на местности (при наличии)
	X	Y			
1	2	3	4	5	6
1	551945.41	1379088.37	Аналитический	1.00	-
2	552033.39	1379113.33	Аналитический	1.00	-
3	552095.12	1379160.32	Аналитический	1.00	-
4	552106.34	1379168.86	Аналитический	1.00	-
5	552108.87	1379170.32	Аналитический	1.00	-
6	552141.85	1379189.32	Картометрический	1.00	-
7	552191.36	1379206.87	Картометрический	1.00	-
8	552217.00	1379224.81	Картометрический	1.00	-
9	552236.98	1379244.12	Картометрический	1.00	-
10	552281.78	1379269.93	Картометрический	1.00	-
11	552285.74	1379272.68	Картометрический	1.00	-
12	552306.74	1379285.94	Картометрический	1.00	-
13	552314.76	1379291.04	Картометрический	1.00	-
14	552315.00	1379291.18	Картометрический	1.00	-
15	552325.24	1379296.18	Картометрический	1.00	-

1	2	3	4	5	6
16	552341.32	1379305.05	Картометрический	1.00	-
17	552347.00	1379308.18	Картометрический	1.00	-
18	552350.47	1379309.50	Картометрический	1.00	-
19	552368.03	1379319.61	Картометрический	1.00	-
20	552394.00	1379316.36	Аналитический	1.00	-
21	552431.47	1379311.68	Аналитический	1.00	-
22	552481.10	1379249.82	Аналитический	1.00	-
23	552516.78	1379205.36	Аналитический	1.00	-
24	552520.29	1379200.98	Аналитический	1.00	-
25	552521.87	1379199.01	Аналитический	1.00	-
26	552533.99	1379149.89	Аналитический	0.20	-
27	552555.18	1379070.48	Аналитический	1.00	-
28	552551.83	1379067.86	Аналитический	1.00	-
29	552438.98	1378984.88	Картометрический	1.00	-
30	552423.37	1378967.41	Аналитический	1.00	-
31	552417.20	1378962.58	Аналитический	1.00	-
32	552380.72	1378944.57	Аналитический	1.00	-
33	552380.50	1378944.46	Картометрический	1.00	-
34	552344.00	1378926.43	Картометрический	1.00	-
35	552298.25	1378903.87	Картометрический	1.00	-
36	552281.25	1378863.31	Картометрический	1.00	-
37	552275.81	1378850.35	Картометрический	1.00	-
38	552274.02	1378846.06	Картометрический	1.00	-
39	552273.71	1378845.33	Картометрический	1.00	-
40	552252.92	1378795.69	Аналитический	1.00	-
41	552248.67	1378785.56	Аналитический	1.00	-
42	552236.39	1378756.29	Аналитический	1.00	-
43	552235.88	1378755.46	Аналитический	1.00	-
44	552226.87	1378740.81	Аналитический	1.00	-
45	552219.80	1378729.31	Аналитический	1.00	-
46	552218.83	1378727.73	Аналитический	1.00	-
47	552218.34	1378726.94	Аналитический	1.00	-
48	552218.22	1378726.74	Картометрический	1.00	-
49	552195.66	1378690.07	Картометрический	1.00	-
50	552179.94	1378678.12	Картометрический	1.00	-
51	552157.22	1378669.56	Аналитический	1.00	-
52	552123.73	1378498.59	Аналитический	1.00	-
53	551749.71	1378489.46	Аналитический	1.00	-
54	551751.70	1378496.35	Аналитический	1.00	-
55	551794.14	1378642.84	Аналитический	1.00	-
56	551810.00	1378632.68	Аналитический	1.00	-
57	551813.76	1378631.43	Аналитический	1.00	-
58	551815.26	1378628.93	Аналитический	1.00	-

1	2	3	4	5	6
59	551824.26	1378616.68	Аналитический	1.00	-
60	551836.76	1378606.93	Аналитический	1.00	-
61	551843.05	1378602.88	Аналитический	1.00	-
62	551681.30	1378791.21	Аналитический	1.00	-
63	551725.49	1378857.53	Аналитический	1.00	-
64	551731.02	1378865.82	Картометрический	1.00	-
65	551735.22	1378872.13	Картометрический	1.00	-
66	551844.63	1378941.46	Картометрический	1.00	-
67	551847.00	1378943.18	Картометрический	1.00	-
68	551855.72	1378948.49	Картометрический	1.00	-
69	551858.45	1378950.15	Картометрический	1.00	-
70	551858.51	1378950.19	Картометрический	1.00	-
71	551859.42	1378950.84	Картометрический	1.00	-
72	551884.25	1378968.43	Картометрический	1.00	-
73	551893.25	1378974.68	Картометрический	1.00	-
74	551915.34	1378986.17	Аналитический	1.00	-
75	551926.89	1378993.48	Аналитический	0.10	-
76	551938.23	1379000.66	Аналитический	1.00	-
77	551937.57	1379005.55	Аналитический	1.00	-
78	551930.16	1379060.60	Аналитический	1.00	-
79	551930.14	1379060.75	Аналитический	1.00	-
80	551927.12	1379083.18	Аналитический	1.00	-
1	551945.41	1379088.37	Аналитический	1.00	-

## 3. Сведения о характерных точках части (частей) границы объекта

Обозначение характерных точек части границы	Координаты, м		Метод определения координат характерной точки	Средняя квадратическая погрешность положения характерной точки (Mt), м	Описание обозначения точки на местности (при наличии)
	X	Y			
1	2	3	4	5	6
-	-	-	-	-	-

## Раздел 3

## Сведения о местоположении измененных (уточненных) границ объекта

1. Система координат \_\_\_\_\_

## 2. Сведения о характерных точках границ объекта

Обозначение характерных точек границ	Существующие координаты, м		Измененные (уточненные) координаты, м		Метод определения координат характерной точки	Средняя квадратическая погрешность положения характерной точки (Mt), м	Описание обозначения точки на местности (при наличии)
	X	Y	X	Y			

1	2	3	4	5	6	7	8
-	-	-	-	-	-	-	-
3. Сведения о характерных точках части (частей) границы объекта							
-	-	-	-	-	-	-	-

## ГРАФИЧЕСКОЕ ОПИСАНИЕ

местоположения границ населенных пунктов, территориальных зон,  
особо охраняемых природных территорий,  
зон с особыми условиями использования территории

Зона градостроительного резерва (ГР) 3-1

(наименование объекта, местоположение границ которого описано (далее – объект))

### Раздел 1

Сведения об объекте		
№ п/п	Характеристики объекта	Описание характеристик
1	2	3
1	Местоположение объекта	Республика Татарстан, Балтасинский муниципальный район, Бурнакское сельское поселение, д. Новая Гора
2	Площадь объекта +/- величина погрешности определения площади (Р +/- Дельта Р)	4784 кв.м. +/- 104 кв.м.
3	Иные характеристики объекта	-

### Раздел 2

Сведения о местоположении границ объекта					
1. Система координат: МСК-16, зона 1					
2. Сведения о характерных точках границ объекта					
Обозначение характерных точек границ	Координаты, м		Метод определения координат характерной точки	Средняя квадратическая погрешность положения характерной точки (Mt), м	Описание обозначения точки на местности (при наличии)
	X	Y			
1	2	3	4	5	6
1	550427.85	1379459.41	Аналитический	0.20	-
2	550455.53	1379478.68	Аналитический	0.20	-
3	550478.21	1379447.68	Аналитический	0.20	-
4	550458.30	1379414.17	Аналитический	0.20	-
5	550460.39	1379411.07	Аналитический	1.00	-
6	550454.32	1379397.47	Аналитический	1.00	-
7	550431.44	1379377.16	Аналитический	0.20	-
8	550388.68	1379444.33	Аналитический	0.20	-
9	550422.59	1379467.23	Аналитический	1.00	-
1	550427.85	1379459.41	Аналитический	0.20	-
3. Сведения о характерных точках части (частей) границы объекта					







## ГРАФИЧЕСКОЕ ОПИСАНИЕ

местоположения границ населенных пунктов, территориальных зон,  
особо охраняемых природных территорий,  
зон с особыми условиями использования территории

Зона градостроительного резерва (ГР) 3-3

(наименование объекта, местоположение границ которого описано (далее – объект))

### Раздел 1

Сведения об объекте		
№ п/п	Характеристики объекта	Описание характеристик
1	2	3
1	Местоположение объекта	Республика Татарстан, Балтасинский муниципальный район, Бурнакское сельское поселение, д. Новая Гора
2	Площадь объекта +/- величина погрешности определения площади (Р +/- Дельта Р)	6922 кв.м. +/- 68 кв.м.
3	Иные характеристики объекта	-

### Раздел 2

Сведения о местоположении границ объекта					
1. Система координат: МСК-16, зона 1					
2. Сведения о характерных точках границ объекта					
Обозначение характерных точек границ	Координаты, м		Метод определения координат характерной точки	Средняя квадратическая погрешность положения характерной точки (Mt), м	Описание обозначения точки на местности (при наличии)
	X	Y			
1	2	3	4	5	6
1	550388.57	1379335.47	Аналитический	0.20	-
2	550375.29	1379326.08	Аналитический	0.20	-
3	550338.84	1379320.46	Аналитический	0.20	-
4	550301.85	1379310.85	Аналитический	0.20	-
5	550260.81	1379355.35	Аналитический	0.20	-
6	550337.49	1379410.96	Аналитический	0.20	-
1	550388.57	1379335.47	Аналитический	0.20	-
3. Сведения о характерных точках части (частей) границы объекта					
Обозначение характерных точек части границы	Координаты, м		Метод определения координат характерной точки	Средняя квадратическая погрешность положения характерной точки (Mt), м	Описание обозначения точки на местности (при наличии)
	X	Y			

1	2	3	4	5	6
-	-	-	-	-	-

## Раздел 3

Сведения о местоположении измененных (уточненных) границ объекта							
1. Система координат _____							
2. Сведения о характерных точках границ объекта							
Обозначение характерных точек границ	Существующие координаты, м		Измененные (уточненные) координаты, м		Метод определения координат характерной точки	Средняя квадратическая погрешность положения характерной точки (Mt), м	Описание обозначения точки на местности (при наличии)
	X	Y	X	Y			
1	2	3	4	5	6	7	8
-	-	-	-	-	-	-	-
3. Сведения о характерных точках части (частей) границы объекта							
-	-	-	-	-	-	-	-

## ГРАФИЧЕСКОЕ ОПИСАНИЕ

местоположения границ населенных пунктов, территориальных зон,  
особо охраняемых природных территорий,  
зон с особыми условиями использования территории

Зона градостроительного резерва (ГР) 3-4

(наименование объекта, местоположение границ которого описано (далее – объект))

### Раздел 1

Сведения об объекте		
№ п/п	Характеристики объекта	Описание характеристик
1	2	3
1	Местоположение объекта	Республика Татарстан, Балтасинский муниципальный район, Бурнакское сельское поселение, д. Новая Гора
2	Площадь объекта +/- величина погрешности определения площади (Р +/- Дельта Р)	6951 кв.м. +/- 211 кв.м.
3	Иные характеристики объекта	-

### Раздел 2

Сведения о местоположении границ объекта					
1. Система координат: МСК-16, зона 1					
2. Сведения о характерных точках границ объекта					
Обозначение характерных точек границ	Координаты, м		Метод определения координат характерной точки	Средняя квадратическая погрешность положения характерной точки (Mt), м	Описание обозначения точки на местности (при наличии)
	X	Y			
1	2	3	4	5	6
1	550377.66	1379542.83	Аналитический	1.00	-
2	550354.34	1379522.74	Аналитический	0.20	-
3	550313.41	1379490.66	Аналитический	0.20	-
4	550279.39	1379468.74	Аналитический	0.20	-
5	550258.44	1379446.93	Аналитический	0.20	-
6	550246.77	1379459.88	Аналитический	0.20	-
7	550283.02	1379522.68	Аналитический	0.20	-
8	550294.71	1379530.71	Аналитический	0.20	-
9	550303.90	1379538.67	Аналитический	0.20	-
10	550309.22	1379547.96	Аналитический	0.20	-
11	550325.50	1379564.96	Аналитический	0.20	-
12	550316.56	1379577.19	Аналитический	1.00	-
13	550313.73	1379588.62	Аналитический	1.00	-
14	550324.53	1379614.53	Аналитический	1.00	-
1	550377.66	1379542.83	Аналитический	1.00	-



## ГРАФИЧЕСКОЕ ОПИСАНИЕ

местоположения границ населенных пунктов, территориальных зон,  
особо охраняемых природных территорий,  
зон с особыми условиями использования территории

Универсальная жилая зона (Ж-У) 4-1

(наименование объекта, местоположение границ которого описано (далее – объект))

### Раздел 1

Сведения об объекте		
№ п/п	Характеристики объекта	Описание характеристик
1	2	3
1	Местоположение объекта	Республика Татарстан, Балтасинский муниципальный район, Бурнакское сельское поселение, д. Старая Турья
2	Площадь объекта +/- величина погрешности определения площади (Р +/- Дельта Р)	487777 кв.м. +- 3810 кв.м.
3	Иные характеристики объекта	-

### Раздел 2

Сведения о местоположении границ объекта					
1. Система координат: МСК-16, зона 1					
2. Сведения о характерных точках границ объекта					
Обозначение характерных точек границ	Координаты, м		Метод определения координат характерной точки	Средняя квадратическая погрешность положения характерной точки (Mt), м	Описание обозначения точки на местности (при наличии)
	X	Y			
1	2	3	4	5	6
1	551014.44	1384521.45	Аналитический	1.00	-
2	551019.29	1384542.87	Картометрический	1.00	-
3	551019.30	1384542.91	Аналитический	1.00	-
4	551008.88	1384512.81	Аналитический	1.00	-
5	550981.28	1384433.11	Аналитический	1.00	-
6	550977.44	1384434.14	Аналитический	1.00	-
7	550966.01	1384437.23	Аналитический	1.00	-
8	550960.38	1384438.75	Аналитический	1.00	-
9	550875.06	1384461.78	Аналитический	1.00	-
10	550871.69	1384382.50	Аналитический	1.00	-
11	550788.98	1384368.29	Картометрический	1.00	-
12	550732.42	1384274.56	Картометрический	1.00	-
13	550608.04	1384344.53	Аналитический	0.10	-
14	550592.26	1384353.41	Аналитический	0.10	-
15	550577.28	1384361.83	Картометрический	1.00	-

1	2	3	4	5	6
16	550611.22	1384478.18	Картометрический	1.00	-
17	550661.32	1384502.43	Картометрический	1.00	-
18	550751.81	1384746.45	Картометрический	1.00	-
19	550750.20	1385021.18	Картометрический	1.00	-
20	550685.56	1385068.04	Картометрический	1.00	-
21	550659.70	1385187.63	Картометрический	1.00	-
22	550719.49	1385186.01	Картометрический	1.00	-
23	550785.71	1385313.64	Аналитический	1.00	-
24	550788.93	1385336.82	Картометрический	1.00	-
25	550790.19	1385347.75	Картометрический	1.00	-
26	550814.23	1385530.92	Аналитический	1.00	-
27	550816.05	1385544.75	Аналитический	1.00	-
28	550966.12	1385497.51	Аналитический	1.00	-
29	550965.79	1385494.45	Аналитический	1.00	-
30	550965.29	1385489.78	Аналитический	1.00	-
31	550957.68	1385418.23	Аналитический	1.00	-
32	551096.20	1385392.62	Аналитический	1.00	-
33	551104.04	1385391.17	Аналитический	1.00	-
34	551112.79	1385389.55	Аналитический	1.00	-
35	551112.23	1385381.93	Картометрический	1.00	-
36	551110.00	1385350.90	Картометрический	1.00	-
37	551109.99	1385350.73	Картометрический	1.00	-
38	551108.92	1385335.99	Картометрический	1.00	-
39	551108.76	1385333.77	Картометрический	1.00	-
40	551108.70	1385332.90	Аналитический	1.00	-
41	551108.23	1385326.42	Аналитический	1.00	-
42	551101.16	1385228.41	Картометрический	1.00	-
43	551096.78	1385167.73	Картометрический	1.00	-
44	551096.24	1385160.30	Картометрический	1.00	-
45	551087.70	1385042.02	Картометрический	1.00	-
46	551261.71	1385028.77	Картометрический	1.00	-
47	551172.66	1384370.80	Картометрический	1.00	-
48	550991.97	1384460.36	Аналитический	1.00	-
49	551004.19	1384491.45	Аналитический	1.00	-
1	551014.44	1384521.45	Аналитический	1.00	-

### 3. Сведения о характерных точках части (частей) границы объекта

Обозначение характерных точек части границы	Координаты, м		Метод определения координат характерной точки	Средняя квадратическая погрешность положения характерной точки (Mt), м	Описание обозначения точки на местности (при наличии)
	X	Y			

1	2	3	4	5	6
-	-	-	-	-	-

## Раздел 3

Сведения о местоположении измененных (уточненных) границ объекта							
1. Система координат _____							
2. Сведения о характерных точках границ объекта							
Обозначение характерных точек границ	Существующие координаты, м		Измененные (уточненные) координаты, м		Метод определения координат характерной точки	Средняя квадратическая погрешность положения характерной точки (Mt), м	Описание обозначения точки на местности (при наличии)
	X	Y	X	Y			
1	2	3	4	5	6	7	8
-	-	-	-	-	-	-	-
3. Сведения о характерных точках части (частей) границы объекта							
-	-	-	-	-	-	-	-