



№ _____
П Р И К А З
« _____ » _____ 20__
Б О Е Р Ы К

О внесении изменений в Правила землепользования и застройки муниципального образования «Простинское сельское поселение» Нижнекамского муниципального района Республики Татарстан, утвержденные приказом Министерства строительства, архитектуры и жилищно-коммунального хозяйства Республики Татарстан от 18.07.2025 № 1054/о «Об утверждении Правил землепользования и застройки муниципального образования «Простинское сельское поселение» Нижнекамского муниципального района Республики Татарстан»

В соответствии с частью 3.1 статьи 31 Градостроительного кодекса Российской Федерации, в соответствии с законами Республики Татарстан от 23 июля 2025 года № 55-ЗРТ «Об изменении границ территорий отдельных муниципальных образований и внесении изменений в Закон Республики Татарстан «Об установлении границ территорий и статусе муниципального образования «Нижнекамский муниципальный район» и муниципальных образований в его составе» и от 23 декабря 2023 года № 131-ЗРТ «О перераспределении полномочий между органами местного самоуправления муниципальных образований Республики Татарстан и органами государственной власти Республики Татарстан в области градостроительной деятельности», постановлением Кабинета Министров Республики Татарстан от 17.11.2025 № 956 «Об установлении случаев подготовки проектов, предусматривающих внесение изменений в генеральные планы поселений, генеральные планы городских округов, и проектов, предусматривающих внесение изменений в правила землепользования и застройки, без проведения общественных обсуждений и (или) публичных слушаний», постановлением

Кабинета Министров Республики Татарстан от 05.05.2025 № 296 «О внесении изменений в Схему территориального планирования Республики Татарстан, утвержденную постановлением Кабинета Министров Республики Татарстан от 21.02.2011 № 134 «Об утверждении Схемы территориального планирования Республики Татарстан», приказом Министерства строительства, архитектуры и жилищно-коммунального хозяйства Республики Татарстан от 21.10.2025 № 1551/о «О внесении изменений в приказ Министерства строительства, архитектуры и жилищно-коммунального хозяйства Республики Татарстан», протоколом заседания Комиссии по подготовке проекта правил землепользования и застройки в Республике Татарстан от 28.01.2026 № 72, п р и к а з ы в а ю:

1. Внести в Правила землепользования и застройки муниципального образования «Простинское сельское поселение» Нижнекамского муниципального района Республики Татарстан (далее – Правила), утвержденные приказом Министерства строительства, архитектуры и жилищно-коммунального хозяйства Республики Татарстан от 18.07.2025 № 1054/о «Об утверждении Правил землепользования и застройки муниципального образования «Простинское сельское поселение» Нижнекамского муниципального района Республики Татарстан», следующие изменения:

1.1. На фрагменте карты «Карта градостроительного зонирования. Территориальные зоны» согласно приложению № 1 к настоящему приказу:

установить территориальную зону – Зона производственных предприятий широкого профиля со значительным воздействием на окружающую среду (П-1) в отношении земельного участка с кадастровым номером 16:00:000000:68999.

1.2. Карту «Карта границ зон с особыми условиями использования территорий. Карта границ особо охраняемых природных территорий» изложить в новой редакции согласно приложению № 2 к настоящему приказу.

1.3. Текстовые материалы частей I, II, III Правил изложить в новой редакции согласно приложению № 3 к настоящему приказу.

1.4. Сведения о границах территориальных зон, являющиеся приложением к указанным Правилам, изложить в новой редакции согласно приложению № 4 к настоящему приказу (не приводится).

2. Отделу развития Камской агломерации управления развития агломераций Департамента развития территорий (Ч.З. Рахматуллиной) обеспечить:

направление настоящего приказа Руководителю Исполнительного комитета Нижнекамского муниципального района Республики Татарстан в срок не позднее семи календарных дней с даты вступления его в силу;

размещение настоящего приказа на официальном сайте Министерства строительства, архитектуры и жилищно-коммунального хозяйства Республики Татарстан в информационно-телекоммуникационной сети «Интернет» в срок не позднее семи календарных дней с даты вступления его в силу;

размещение настоящего приказа в государственной информационной системе Республики Татарстан «Информационное обеспечение

градостроительной деятельности Республики Татарстан» в течение 10 рабочих дней с даты его издания;

направление в филиал публично-правовой компании «Роскадастр» по Республике Татарстан в электронной форме сведений о границах территориальных зон, содержащих графическое описание местоположения границ территориальных зон и перечень координат этих границ в системе координат, используемой для ведения Единого государственного реестра недвижимости, в течение пяти рабочих дней с даты вступления в силу настоящего приказа;

размещение настоящего приказа в Федеральной государственной информационной системе территориального планирования не позднее чем по истечении 10 календарных дней с даты его издания.

3. Юридическому отделу (Р.И. Кузьмину) обеспечить направление настоящего приказа на государственную регистрацию в Министерство юстиции Республики Татарстан.

4. Установить, что настоящий приказ вступает в силу со дня его официального опубликования.

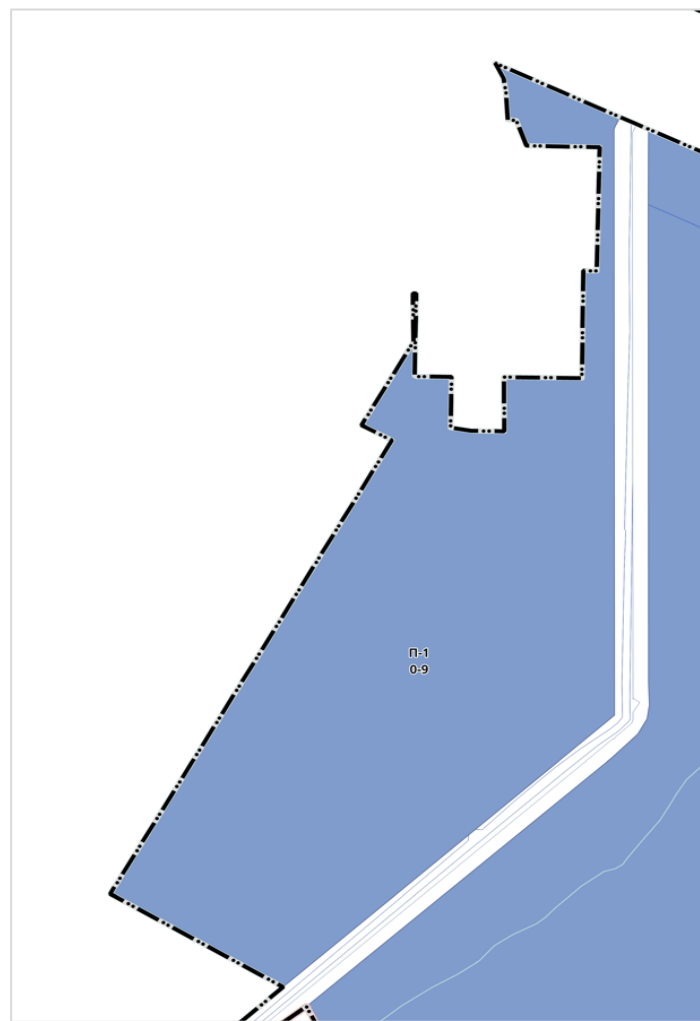
5. Контроль за исполнением настоящего приказа возложить на начальника управления развития агломераций департамента развития территорий С.А. Рыбакова.

Заместитель министра

В.Н. Кудряшев


Приложение № 1
к приказу Министерства
строительства, архитектуры
и жилищно-коммунального
хозяйства Республики Татарстан
от «__» _____ 2026 г. № _____

**Фрагмент карты «Карта градостроительного зонирования.
Территориальные зоны»**



Условные обозначения

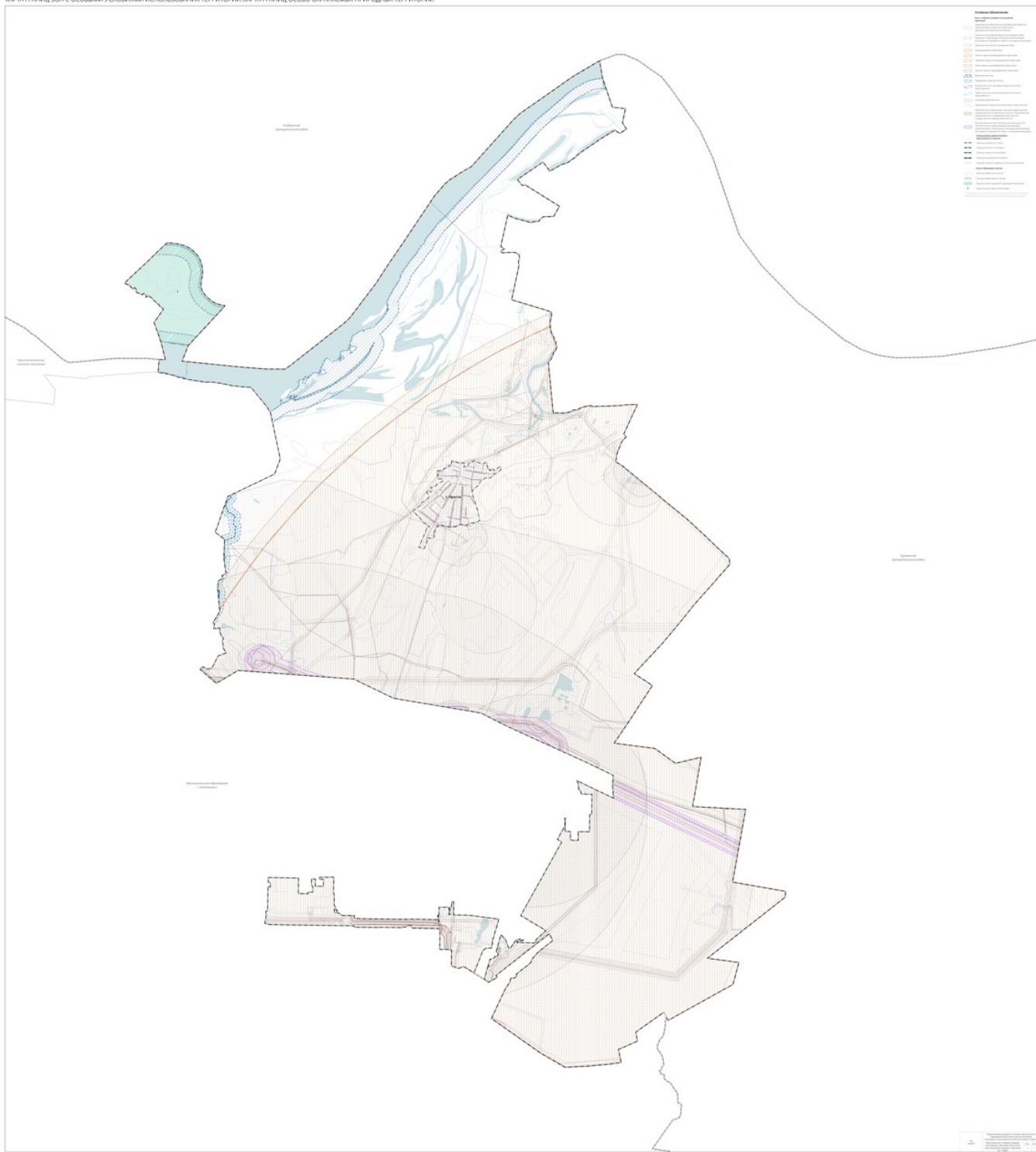
- Ж-1 Индекс территориальной зоны
- 1-1 Уникальный номер территориальной зоны
- └─┬─┘ порядковый номер территориальной зоны
- └─┬─┘ порядковый номер границы населенного пункта

Цвет	Индекс	Виды территориальных зон
	П-1	Зона производственных предприятий широкого профиля со значительным воздействием на окружающую среду

Приложение № 2
к приказу Министерства
строительства, архитектуры
и жилищно-коммунального
хозяйства Республики Татарстан
от «__» _____ 2026 г. № ____

«Карта градостроительного зонирования. Территориальные зоны»

ПРАВИЛА ЗЕМЛЕПОЛЬЗОВАНИЯ И ЗАСТРОЙКИ МУНИЦИПАЛЬНОГО ОБРАЗОВАНИЯ «ПРОСТИНСКОЕ СЕЛЬСКОЕ ПОСЕЛЕНИЕ»
НИЖНЕКАМСКОГО МУНИЦИПАЛЬНОГО РАЙОНА РЕСПУБЛИКИ ТАТАРСТАН
КАРТА ГРАНИЦ ЗОН С ОСОБЫМИ УСЛОВИЯМИ ИСПОЛЬЗОВАНИЯ ТЕРРИТОРИЙ. КАРТА ГРАНИЦ ОСОБО ОХРАНЯЕМЫХ ПРИРОДНЫХ ТЕРРИТОРИЙ



Приложение № 3
к приказу Министерства
строительства, архитектуры
и жилищно-коммунального
хозяйства Республики Татарстан
от «__» _____ 2026 г. № _____

**ПРАВИЛА
ЗЕМЛЕПОЛЬЗОВАНИЯ И ЗАСТРОЙКИ**

муниципального образования «Простинское сельское поселение»
Нижнекамского муниципального района Республики Татарстан

Часть I

**ПОРЯДОК ПРИМЕНЕНИЯ
ПРАВИЛ ЗЕМЛЕПОЛЬЗОВАНИЯ И ЗАСТРОЙКИ
И ВНЕСЕНИЯ ИЗМЕНЕНИЙ В УКАЗАННЫЕ ПРАВИЛА**

2026

СОДЕРЖАНИЕ

Глава 1. Общие положения

Статья 1. Область применения

Статья 2. Основные понятия

Глава 2. Положение о регулировании землепользования и застройки уполномоченными органами

Статья 3. Полномочия органов местного самоуправления

Статья 4. Перераспределение полномочий между органами местного самоуправления муниципальных образований и органами государственной власти Республики Татарстан в области градостроительной деятельности

Глава 3. Положение о подготовке документации по планировке территории уполномоченными органами

Статья 5. Общие требования к подготовке документации по планировке территории

Глава 4. Положение о проведении публичных слушаний по вопросам землепользования и застройки

Статья 6. Общие положения о публичных слушаниях

Глава 5. Положение о внесении изменений в Правила землепользования и застройки

Статья 7. Общие положения о внесении изменений в Правила землепользования и застройки

Глава 6. Положение о регулировании иных вопросов землепользования и застройки

Статья 8. Разрешение на условно разрешенный вид использования земельного участка или объекта капитального строительства

Статья 9. Разрешение на отклонение от предельных параметров разрешенного строительства, реконструкции объектов капитального строительства

Статья 10. Земельные участки, предельные размеры которых не соответствуют градостроительному регламенту

Статья 11. Комплексное развитие территории

Глава 1. Общие положения

Статья 1. Область применения

1. Правила землепользования и застройки муниципального образования «Простинское сельское поселение» Нижнекамского муниципального района Республики Татарстан (далее – Правила) являются документом градостроительного зонирования, принятым в соответствии с Градостроительным кодексом Российской Федерации (далее – ГрК РФ), Земельным кодексом Российской Федерации, Федеральным законом от 6 октября 2003 года № 131-ФЗ «Об общих принципах организации местного самоуправления в Российской Федерации», Законом Республики Татарстан от 23 декабря 2023 года № 131-ЗРТ «О перераспределении полномочий между органами местного самоуправления муниципальных образований Республики Татарстан и органами государственной власти Республики Татарстан в области градостроительной деятельности», иными законами и нормативными правовыми актами Российской Федерации и Республики Татарстан о градостроительной деятельности, в области земельных отношений, охраны окружающей среды и рационального использования природных ресурсов, на основании Устава муниципального образования «Нижнекамский муниципальный район» Республики Татарстан и Устава муниципального образования «Простинское сельское поселение» Нижнекамского муниципального района Республики Татарстан, правовых актов, определяющих основные направления социально-экономического и градостроительного развития муниципального образования «Простинское сельское поселение» Нижнекамского муниципального района Республики Татарстан, с учетом требований технических регламентов, положения о территориальном планировании, содержащегося в генеральном плане муниципального образования «Простинское сельское поселение» Нижнекамского муниципального района Республики Татарстан (далее – генеральный план), результатов публичных слушаний по проекту Правил и предложений заинтересованных лиц.

2. Правила регулируют отношения в области использования земельных участков в целях строительства, реконструкции и эксплуатации объектов

капитального строительства в части вопросов, регулируемых законодательством о градостроительной деятельности.

3. Субъектами (участниками) отношений, регулируемых Правилами, являются:

1) жители муниципального образования «Простинское сельское поселение» Нижнекамского муниципального района Республики Татарстан и их объединения, физические и юридические лица;

2) Комиссия по подготовке проекта правил землепользования и застройки в Республике Татарстан;

3) органы местного самоуправления муниципального образования «Простинское сельское поселение» Нижнекамского муниципального района Республики Татарстан;

4) Министерство строительства, архитектуры и жилищно-коммунального хозяйства Республики Татарстан (далее – Министерство);

5) иные республиканские органы исполнительной власти и органы местного самоуправления.

4. Правила обязательны для исполнения всеми субъектами (участниками) отношений, регулируемых Правилами.

5. Правила не регулируют отношения, связанные с:

1) возникновением, изменением и прекращением прав на земельные участки и объекты капитального строительства;

2) разработкой и утверждением документов территориального планирования;

3) разработкой документации по планировке территории по решению федеральных органов исполнительной власти и утверждением такой документации;

4) осуществлением экономической деятельности на земельных участках и объектах капитального строительства;

5) благоустройством территории;

6) капитальным ремонтом объектов капитального строительства.

6. Правила применяются к отношениям, возникшим после вступления их в силу. По отношению, возникшим до вступления в силу Правил, Правила применяются к правам и обязанностям, возникшим после вступления Правил в силу.

7. Правила применяются наряду с техническими регламентами, принятыми в соответствии с законодательством в целях обеспечения безопасности жизни и здоровья людей, надежности и безопасности объектов капитального строительства, защиты имущества, сохранения окружающей среды и объектов культурного наследия, а также иными нормативными правовыми актами по вопросам регулирования землепользования и застройки.

8. Правила подлежат опубликованию в порядке, установленном для официального опубликования нормативных правовых актов республиканских органов исполнительной власти, а также размещению на официальном сайте Министерства в информационно-телекоммуникационной сети «Интернет».

Статья 2. Основные понятия

1. Для целей Правил используются следующие основные понятия:

высота зданий, строений, сооружений – параметр разрешенного строительства, реконструкции объектов капитального строительства, устанавливаемый в виде числового значения в метрах, определяемый как расстояние по вертикали, измеряемое от наиболее низкой планировочной отметки земли под площадью застройки до верхней отметки самого высокого конструктивного элемента здания, строения, сооружения (парапет кровли, карниз, конек кровли, верх фронтона, купол, шпиль, башня; верхними конструктивными элементами здания, строения, сооружения могут быть надстройки для выхода на кровлю и для размещения технического оборудования, лифтовые шахты), при этом антенны на кровле, молниеотводы, вентиляционное оборудование и другие электротехнические и инженерные устройства при определении высоты здания, строения, сооружения не учитываются;

класс опасности объекта капитального строительства – параметр разрешенного строительства, реконструкции объектов капитального строительства,

устанавливаемый в виде числового значения в римской системе счисления, определяемый как класс промышленных объектов и производств, сооружений, являющихся источниками воздействия на среду обитания и здоровье человека, в зависимости от мощности, условий эксплуатации, характера и количества выделяемых в окружающую среду загрязняющих веществ, создаваемого шума, вибрации и других вредных физических факторов, в соответствии с санитарной классификацией промышленных объектов и производств, предусмотренной постановлением Главного государственного санитарного врача Российской Федерации от 25 сентября 2007 г. № 74 «О введении в действие новой редакции санитарно-эпидемиологических правил и нормативов СанПиН 2.2.1/2.1.1.1200-03 «Санитарно-защитные зоны и санитарная классификация предприятий, сооружений и иных объектов»;

количество этажей – параметр разрешенного строительства, реконструкции объектов капитального строительства, устанавливаемый в виде числового значения в этажах, определяемый как количество надземных этажей, включая мансардный этаж, исключая технические этажи;

крыльцо – элемент благоустройства с площадкой под навесом, пандусом и лестницей, обеспечивающей вход в объект капитального строительства;

мансардный этаж (мансарда) – этаж, фасад которого полностью или частично образован поверхностью (поверхностями) наклонной, ломаной или криволинейной крыши, при этом линия пересечения плоскости крыши и фасада должна быть на высоте не более 1,5 м от уровня пола мансардного этажа;

надземный этаж – этаж с отметкой пола не ниже наиболее низкой планировочной отметки земли;

озеленение земельного участка – территория, на которой расположены зеленые насаждения (древесная, кустарниковая и травянистая растительность), включая элементы озеленения детских площадок и площадок для отдыха взрослого населения;

отступы от границ земельных участков в целях определения мест допустимого размещения зданий, строений, сооружений, за пределами которых запрещено

строительство зданий, строений, сооружений (отступ от границ земельных участков) – параметр разрешенного строительства, реконструкции объектов капитального строительства, устанавливаемый в виде числового значения в метрах, определяемый как расстояние между границей земельного участка и наружной стеной объекта капитального строительства, а также иными конструктивными элементами (в том числе надземными, за исключением крылец, приямков и частей объектов капитального строительства, находящихся под поверхностью земельного участка) или их проекциями на поверхность на уровне планировочной отметки земли;

передняя граница земельного участка – граница земельного участка, смежная или выходящая большей своей частью на улицы, дороги, внутриквартальные пешеходные проходы, проезды и территории публичного использования. Земельный участок может иметь несколько передних границ. У земельного участка, расположенного внутри существующей застройки, передние границы могут отсутствовать. Границы земельного участка, не являющиеся передними, являются иными;

площадь застройки – площадь горизонтального сечения по внешнему контуру здания, строения, сооружения, на уровне планировочной отметки земли, включая выступающие конструктивные элементы (за исключением крылец и приямков);

площадь объекта капитального строительства – параметр разрешенного строительства, реконструкции объектов капитального строительства, устанавливаемый в виде числового значения в квадратных метрах, определяемый как сумма площадей всех надземных этажей зданий в габаритах наружных стен, включая технический, мансардный, а также цокольный, подвальный этажи, в которую также включается площадь антресолей, галерей, зрительных балконов и других залов, веранд, балконов летних помещений, наружных застекленных галерей, а также переходов в другие здания;

подвальный этаж – этаж с отметкой пола ниже наиболее низкой планировочной отметки уровня земли более чем на половину его высоты;

предельные размеры земельных участков – максимальная и минимальная площади земельных участков, устанавливаемые в виде числовых значений в квадратных метрах, максимальная и минимальная ширины передней границы земельных участков, устанавливаемые в виде числовых значений в метрах, и иные размеры, характеризующие земельные участки и устанавливаемые в соответствии с градостроительными регламентами;

приямок – элемент благоустройства в виде углубления в земле, примыкающего к стене объекта капитального строительства с оконным и/или дверным проемом;

процент застройки в границах земельного участка – параметр разрешенного строительства и реконструкции объектов капитального строительства, устанавливаемый в виде числового значения в процентах, определяемый как отношение суммарной площади земельного участка, которая может быть застроена, ко всей площади земельного участка, без учета площадей, занятых плоскостными сооружениями, крыльцами, приямками, стилобатами, и частей объектов капитального строительства, находящихся под поверхностью земельного участка;

процент застройки стилобата в границах земельного участка – параметр разрешенного строительства и реконструкции объектов капитального строительства, устанавливаемый в виде числового значения в процентах, определяемый как отношение суммарной площади земельного участка, которая может быть застроена стилобатом, ко всей площади земельного участка, без учета площадей, занятых плоскостными сооружениями, крыльцами, приямками, и частей объектов капитального строительства, находящихся под поверхностью земельного участка;

процент озеленения в границах земельного участка – параметр разрешенного строительства, реконструкции объектов капитального строительства, устанавливаемый в виде числового значения в процентах, определяемый как отношение суммарной площади озеленения земельного участка ко всей площади земельного участка. При определении процента озеленения не учитываются

проезды, тротуары, парковки автомобилей, в том числе с использованием газонной решетки (георешетки);

процент твердого покрытия в границах земельного участка – параметр разрешенного строительства, реконструкции объектов капитального строительства, устанавливаемый в виде числового значения в процентах, определяемый как отношение суммарной площади твердого покрытия (покрытие из цементобетона, асфальта, асфальтобетона, железобетонных плит, брусчатки) земельного участка ко всей площади земельного участка;

территории публичного использования – парки, скверы, бульвары, площади и иные благоустроенные рекреационные территории;

технический этаж – этаж для размещения инженерного оборудования и прокладки коммуникаций;

цокольный этаж – этаж с отметкой пола помещений ниже наиболее низкой планировочной отметки земли на высоту не более половины высоты помещений.

Понятия благоустройства территории, красных линий, капитального ремонта объекта капитального строительства, объекта капитального строительства применяются в соответствии с ГрК РФ.

Глава 2. Положение о регулировании землепользования и застройки уполномоченными органами

Статья 3. Полномочия органов местного самоуправления

1. Полномочия представительного органа местного самоуправления муниципального образования «Нижнекамский муниципальный район» Республики Татарстан – Совета Нижнекамского муниципального района Республики Татарстан:

1.1 определение порядка организации и общественных обсуждений по проектам правил землепользования и застройки, проектам планировки территории, проектам межевания территории, проектам, предусматривающим внесение изменений в один из указанных утвержденных документов, проектам решений о предоставлении разрешения на условно разрешенный вид использования земельного участка или объекта капитального строительства, проектам решений о предоставлении разрешения на отклонение от предельных параметров разрешенного строительства, реконструкции объектов капитального строительства (далее – проекты), организатора общественных обсуждений, сроков проведения общественных обсуждений, официального сайта и (или) информационных систем, требований к информационным стендам, на которых размещаются оповещения о начале общественных обсуждений, формы оповещения о начале общественных обсуждений, порядка подготовки и формы протокола общественных обсуждений, порядка подготовки и формы заключения о результатах общественных обсуждений, порядка проведения экспозиции проекта, подлежащего рассмотрению на общественных обсуждениях, порядка консультирования посетителей экспозиции проекта, подлежащего рассмотрению на общественных обсуждениях.

2. Полномочия главы муниципального образования «Нижнекамский муниципальный район» Республики Татарстан – Глава Нижнекамского муниципального района Республики Татарстан:

2.1 принятие решения о проведении общественных обсуждений по проекту правил землепользования и застройки.

Статья 4. Перераспределение полномочий между органами местного самоуправления муниципальных образований и органами государственной власти Республики Татарстан в области градостроительной деятельности

1. Полномочия органов местного самоуправления, указанные в Законе Республики Татарстан от 23 декабря 2023 года № 131-ЗРТ «О перераспределении полномочий между органами местного самоуправления муниципальных образований Республики Татарстан и органами государственной власти Республики Татарстан в области градостроительной деятельности», в соответствии с постановлением Кабинета Министров Республики Татарстан от 06.07.2005 № 313 «Вопросы Министерства строительства, архитектуры и жилищно-коммунального хозяйства Республики Татарстан» осуществляются Министерством.

Глава 3. Положение о подготовке документации по планировке территории уполномоченными органами

Статья 5. Общие требования к подготовке документации по планировке территории

1. Обеспечение подготовки документации по планировке территории осуществляется Министерством.

2. Подготовка документации по планировке территории осуществляется в соответствии с Методическими требованиями к формированию и подготовке проектов планировки территории в Республике Татарстан, утвержденными распоряжением Кабинета Министров Республики Татарстан от 27.12.2023 № 3134-р.

Глава 4. Положение о проведении публичных слушаний по вопросам землепользования и застройки

Статья 6. Общие положения о публичных слушаниях

1. Публичные слушания проводятся в целях соблюдения права человека на благоприятные условия жизнедеятельности, прав и законных интересов правообладателей земельных участков и объектов капитального строительства по следующим вопросам, за исключением случаев, когда проведение публичных слушаний и общественных обсуждений не требуется в соответствии с законодательством Российской Федерации и законодательством Республики Татарстан:

- 1) проектам правил землепользования и застройки, о внесении изменений в правила землепользования и застройки;
- 2) проектам планировки территории, внесениям изменений в проекты планировки территорий;
- 3) проектам межевания территории, внесениям изменений в проекты межевания территории;
- 4) проектам решений о предоставлении разрешения на условно разрешенный вид использования земельного участка или объекта капитального строительства;
- 5) проектам решений о предоставлении разрешения на отклонение от предельных параметров разрешенного строительства, реконструкции объектов капитального строительства.

2. Результаты публичных слушаний носят рекомендательный характер.

3. Порядок организации и проведения публичных слушаний по проектам, организатор публичных слушаний, срок проведения публичных слушаний, официальный сайт и (или) информационные системы, требования к информационным стендам, на которых размещаются оповещения о начале публичных слушаний, форма оповещения о начале публичных слушаний, порядок подготовки и форма протокола публичных слушаний, порядок подготовки и форма заключения о результатах публичных слушаний, порядок проведения экспозиции проекта, подлежащего рассмотрению на публичных слушаниях, а также порядок

консультирования посетителей экспозиции проекта, подлежащего рассмотрению на публичных слушаниях, определяются Уставом муниципального образования «Простинское сельское поселение» Нижнекамского муниципального района Республики Татарстан и (или) нормативным правовым актом представительного органа местного самоуправления.

Глава 5. Положение о внесении изменений в Правила землепользования и застройки

Статья 7. Общие положения о внесении изменений в Правила землепользования и застройки

1. Внесение изменений в настоящие Правила осуществляется в порядке, предусмотренном статьей 33 ГрК РФ, с учетом особенностей настоящей статьи.

2. В случае возникновения строительных намерений на земельных участках, расположенных за границами населенных пунктов, где территориальные зоны Правилами не установлены, правовой режим таких земельных участков устанавливается путем внесения изменений в Правила в части установления соответствующей территориальной зоны.

Глава 6. Положение о регулировании иных вопросов землепользования и застройки

Статья 8. Разрешение на условно разрешенный вид использования земельного участка или объекта капитального строительства

1. Разрешение на условно разрешенный вид использования земельного участка или объекта капитального строительства выдается в порядке предоставления соответствующей государственной услуги. Перечень документов, необходимых для предоставления государственной услуги, определяется административным регламентом предоставления государственной услуги.

Статья 9. Разрешение на отклонение от предельных параметров разрешенного строительства, реконструкции объектов капитального строительства

1. Разрешение на отклонение от предельных параметров разрешенного строительства, реконструкции объектов капитального строительства выдается в порядке предоставления соответствующей государственной услуги. Перечень документов, необходимых для предоставления государственной услуги, определяется административным регламентом предоставления государственной услуги.

2. В случае, если при реконструкции объекта индивидуального жилищного строительства, права на которые зарегистрированы в ЕГРН, не изменяется площадь застройки и координаты поворотных точек указанного объекта, предоставление разрешения на отклонение от минимальных отступов от границ земельных участков не требуется.

3. В случае, если при реконструкции объекта капитального строительства, права на который зарегистрированы в ЕГРН и который не соответствует минимальным отступам от границ земельного участка, установленным градостроительным регламентам, осуществляется изменение площади застройки и координат поворотных точек указанного объекта в части, соответствующей минимальным отступам от границ земельного участка, установленным градостроительным регламентам, предоставление разрешения на отклонение от

минимальных отступов от границ земельных участков не требуется.

4. В случае, если при реконструкции объекта капитального строительства, права на которые зарегистрированы в ЕГРН, не изменяется площадь застройки, и координаты поворотных точек указанного объекта, предоставление разрешения на отклонение от минимального процента озеленения земельного участка не требуется.

5. В случае расположения объектов капитального строительства на территориях парков, скверов и других озелененных территорий общего пользования, а также на территориях, смежных с ними или находящихся в радиусе не более 50 м, предоставление разрешения на отклонение от минимального процента озеленения земельного участка не требуется.

6. Предоставление разрешения на отклонение от предельных параметров разрешенного строительства, реконструкции объектов капитального строительства в части уменьшения процента твердого покрытия в границах земельного участка запрещено.

Статья 10. Земельные участки, предельные размеры которых не соответствуют градостроительному регламенту

1. Несоответствие предельных размеров земельных участков градостроительному регламенту допускается в следующих случаях:

1) образование земельных участков из земель или земельных участков, находящихся в государственной или муниципальной собственности, занятых объектами капитального строительства, зарегистрированными в ЕГРН, если соблюдение предельных размеров земельных участков невозможно в силу сложившегося землепользования (фактических границ, установленных на местности);

2) образование земельных участков, размеры которых меньше предельных (минимальных) размеров земельных участков, установленных градостроительным регламентом, при перераспределении земельных участков, находящихся в частной собственности, и земель (земельных участков), находящихся в государственной или муниципальной собственности, или собственность на которые не разграничена, если

соблюдение предельных размеров земельных участков невозможно в силу сложившегося землепользования (фактических границ, установленных на местности);

3) образование земельных участков с кодом вида разрешенного использования земельных участков 2.3 «блокированная жилая застройка» (в соответствии с приказом Федеральной службы государственной регистрации, кадастра и картографии от 10 ноября 2020 г. № П/0412 «Об утверждении классификатора видов разрешенного использования земельных участков») при разделе земельных участков, если исходный земельный участок был предоставлен до принятия Правил, с применением для таких земельных участков минимальной площади земельного участка – 180 кв.метров;

4) образование земельных участков, превышающих максимальную площадь земельных участков, установленную градостроительным регламентом, при условии, что часть земельного участка, превышающая предельную площадь, не может быть сформирована как самостоятельный земельный участок, и наличия согласия смежных землепользователей, а также при невозможности образования двух земельных участков с минимальной площадью земельных участков, установленной градостроительным регламентом;

5) раздел и (или) перераспределение земельных участков в целях изъятия для государственных и муниципальных нужд.

Статья 11. Комплексное развитие территории

1. Комплексное развитие территории осуществляется в соответствии с ГрК РФ, а также согласно постановлению Кабинета Министров Республики Татарстан от 24.09.2021 № 913 «О мерах по реализации проектов комплексного развития территорий в Республике Татарстан».

**ПРАВИЛА
ЗЕМЛЕПОЛЬЗОВАНИЯ И ЗАСТРОЙКИ**

муниципального образования «Простинское сельское поселение»
Нижнекамского муниципального района Республики Татарстан

Часть II

КАРТА ГРАДОСТРОИТЕЛЬНОГО ЗОНИРОВАНИЯ

2026

СОДЕРЖАНИЕ

Глава 7. Перечень картографических материалов

Статья 12. Содержание картографических материалов

Глава 7. Перечень картографических материалов

Статья 12. Содержание картографических материалов

1. Карты градостроительного зонирования:

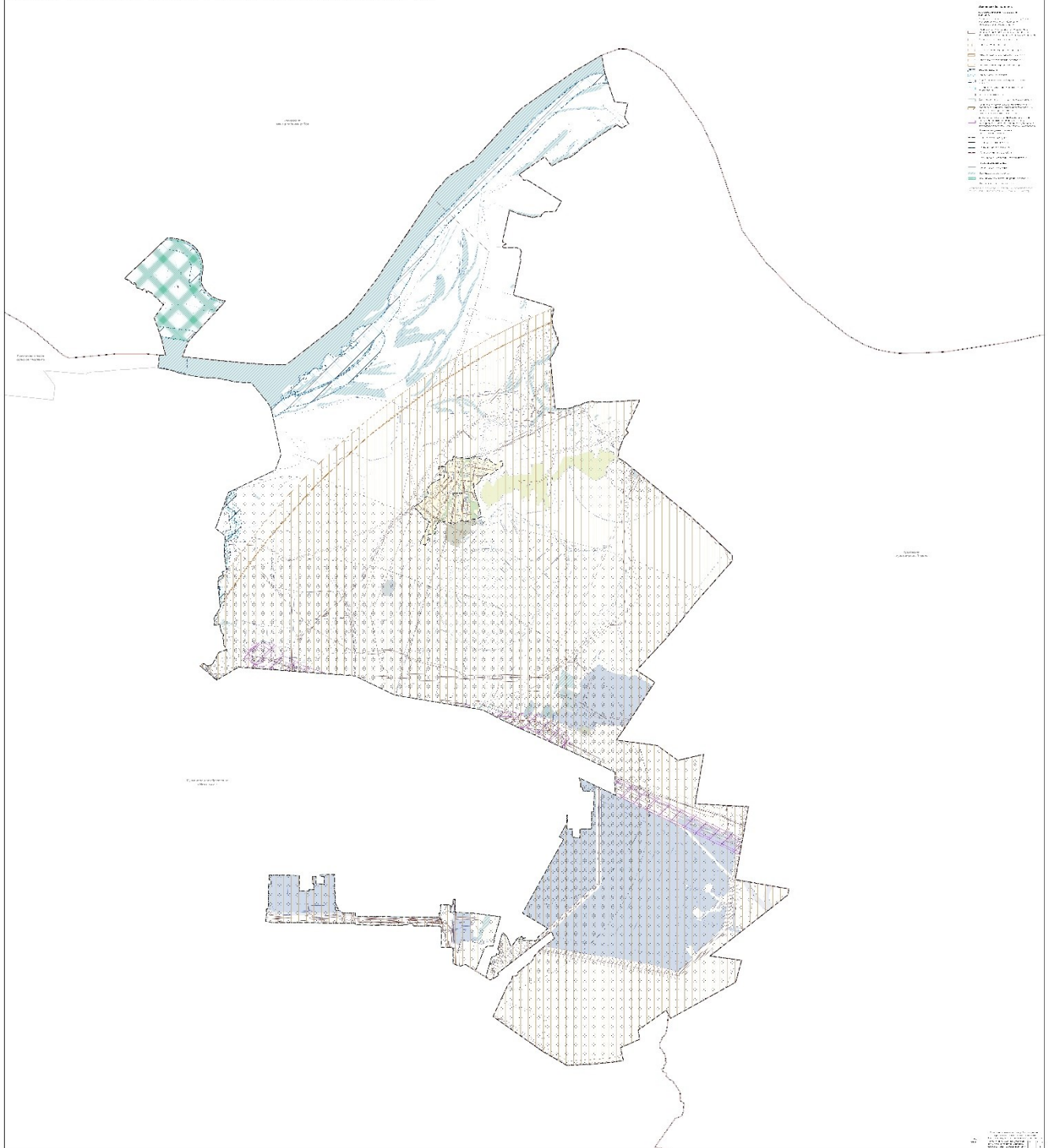
1) Карта градостроительного зонирования. Территориальные зоны.

2. Приложения к карте градостроительного зонирования:

1) Карта границ зон с особыми условиями использования территорий.

Карта границ особо охраняемых природных территорий.

ПРАВИЛА ЗЕМЛЕПОЛЬЗОВАНИЯ И ЗАСТРОЙКИ МУНИЦИПАЛЬНОГО ОБРАЗОВАНИЯ «ПРОСТИНСКОЕ СЕЛЬСКОЕ ПОСЕЛЕНИЕ»
НИЖНЕКАМСКОГО МУНИЦИПАЛЬНОГО РАЙОНА РЕСПУБЛИКИ ТАТАРСТАН
КАРТА ТЕРРИТОРИИ С ОСОБЛИВЫМИ ИСПОЛЗОВАНИИ ТЕРРИТОРИИ КАРТА ТЕРРИТОРИИ ОБЪЕКТА В РАЙОНЕ ПРИРОДНО-ТЕХНИЧЕСКОЙ



**ПРАВИЛА
ЗЕМЛЕПОЛЬЗОВАНИЯ И ЗАСТРОЙКИ**

муниципального образования «Простинское сельское поселение»
Нижнекамского муниципального района Республики Татарстан

Часть III

ГРАДОСТРОИТЕЛЬНЫЕ РЕГЛАМЕНТЫ

2026

СОДЕРЖАНИЕ

Глава 8. Общие сведения о территориальных зонах и градостроительных регламентах

Статья 13. Перечень видов территориальных зон

Статья 14. Состав градостроительного регламента

Глава 9. Градостроительные регламенты

Статья 15. Градостроительный регламент по видам территориальных зон

Статья 16. Расчетные показатели минимально допустимого уровня обеспеченности территории объектами коммунальной, транспортной, социальной инфраструктур и расчетные показатели максимально допустимого уровня территориальной доступности указанных объектов для населения в случае, если в границах территориальной зоны, применительно к которой устанавливается градостроительный регламент, предусматривается осуществление комплексного развития территории

Глава 8. Общие сведения о территориальных зонах и градостроительных регламентах

Статья 13. Перечень видов территориальных зон

1. На Карте градостроительного зонирования в составе Правил устанавливаются территориальные зоны следующих видов:

№№ п/п	Индекс зоны	Наименование	Описание
1	Ж-1	Зона индивидуального жилищного строительства	Территории размещения индивидуальной и блокированной жилой застройки с ограниченным перечнем объектов социально-бытового назначения.
2	СНТ	Зона садоводств и огородничеств	Территории размещения садоводческих и (или) огороднических некоммерческих товариществ.
3	Р-2	Рекреационная зона	Озелененные территории, предназначенные для благоустройства в рекреационных целях (парки, скверы, бульвары, площади, набережные и иные озелененные территории общего пользования) с размещением ограниченного перечня объектов обслуживания, отдыха и досуга.
4	П-1	Зона производственных предприятий широкого профиля со значительным воздействием на окружающую среду	Территории производственных объектов с высоким уровнем негативного воздействия на окружающую среду (I-V класса опасности), размещение которых рекомендуется на значительном удалении от жилой застройки.
5	П-2	Зона производственных предприятий с незначительным воздействием на окружающую среду	Территории размещения производственных и коммунально-складских объектов с незначительным воздействием на окружающую среду (III-V класса опасности).
6	Т	Зона объектов транспортной инфраструктуры	Территории размещения специализированных крупных и преимущественно обособленно расположенных объектов транспортной инфраструктуры (аэропорт, железнодорожный вокзал, автовокзал, речной порт и иные крупные объекты транспортной инфраструктуры).
7	С-1	Зона мест погребения	Территории размещения действующих и закрытых для захоронений кладбищ, крематориев, колумбариев.
8	СХ-2	Зона объектов сельскохозяйственного назначения	Территории, предназначенные для сельскохозяйственного использования, допускающие размещение объектов капитального строительства.

2. Каждый вид территориальной зоны имеет наименование вида территориальной зоны и индекс зоны. Каждая территориальная зона имеет уникальный номер и является отдельным объектом реестра сведений о границах территориальных зон. Градостроительный регламент, установленный к виду территориальной зоны, распространяется на все территориальные зоны с

соответствующим индексом зоны вне зависимости от уникального номера территориальной зоны.

3. Уникальный номер территориальной зоны состоит из порядкового номера границы населенного пункта и порядкового номера территориальной зоны. В целях присвоения уникального номера территориальным зонам вводится следующая нумерация границ населенных пунктов в составе муниципального образования муниципального образования «Простинское сельское поселение» Нижнекамского муниципального района Республики Татарстан:

Порядковый номер границы населенного пункта	Наименование населенного пункта
1	с. Прости

В случае расположения территориальной зоны за границами населенных пунктов первым знаком уникального номера территориальной зоны принимается «0».

Статья 14. Состав градостроительного регламента

1. В градостроительном регламенте в отношении земельных участков и объектов капитального строительства, расположенных в пределах соответствующей территориальной зоны, указываются:

1) виды разрешенного использования земельных участков и объектов капитального строительства;

2) предельные размеры земельных участков и предельные параметры разрешенного строительства, реконструкции объектов капитального строительства;

3) ограничения использования земельных участков и объектов капитального строительства, устанавливаемые в соответствии с законодательством Российской Федерации;

4) расчетные показатели минимально допустимого уровня обеспеченности территории объектами коммунальной, транспортной, социальной инфраструктур и расчетные показатели максимально допустимого уровня территориальной

доступности указанных объектов для населения в случае, если в границах территориальной зоны, применительно к которой устанавливается градостроительный регламент, предусматривается осуществление комплексного развития территории.

2. Вспомогательные виды разрешенного использования допустимы только в качестве дополнительных по отношению к основным видам разрешенного использования или условно разрешенным видам использования и осуществляются совместно с ними.

На территории земельного участка суммарная общая площадь объектов капитального строительства вспомогательных видов использования не должна превышать 25 процентов суммарной общей площади объектов капитального строительства основных и условно разрешенных видов использования, если иное не установлено требованиями нормативов градостроительного проектирования, технических регламентов, иными обязательными требованиями, предусмотренными законодательством Российской Федерации.

Для земельных участков с основными и условно разрешенными видами использования, представленными в виде площадок, открытых сооружений (рынки, автомобильные стоянки, причалы и прочие объекты, не являющиеся объектами капитального строительства) и видами деятельности на территории, не предусматривающими размещение объектов капитального строительства (размещение парков культуры и отдыха, деятельность по особой охране и изучению природы, охрана природных территорий и прочее), часть земельного участка, отводимая под вспомогательные виды использования, не должна превышать 25 процентов от общей площади земельного участка.

3. Предельные размеры земельных участков включают в себя:

- 1) минимальную и максимальную площади земельных участков (кв.м);
- 2) минимальную ширину передней границы земельных участков (м);

4. Предельные параметры разрешенного строительства, реконструкции объектов капитального строительства включают в себя:

- 1) минимальные отступы от границ земельных участков (от передней границы и иных) (м);
- 2) максимальное количество этажей (эт.);
- 3) максимальную высоту зданий, строений, сооружений (м);
- 4) максимальный процент застройки в границах земельного участка (%);
- 5) максимальную площадь объекта капитального строительства (кв.м);
- 6) минимальный процент озеленения в границах земельного участка (%);
- 7) класс опасности объекта капитального строительства.

5. Ограничения использования земельных участков и объектов капитального строительства определяются в соответствии с положениями о зонах с особыми условиями использования территорий, виды которых установлены статьей 105 Земельного кодекса Российской Федерации и границы которых расположены в границах муниципального образования «Простинское сельское поселение» Нижнекамского муниципального района Республики Татарстан.

6. Расчетные показатели минимально допустимого уровня обеспеченности территории объектами коммунальной, транспортной, социальной инфраструктур и расчетные показатели максимально допустимого уровня территориальной доступности указанных объектов для населения в случае, если в границах территориальной зоны, применительно к которой устанавливается градостроительный регламент, предусматривается осуществление комплексного развития территории, устанавливаются в соответствии с местными нормативами градостроительного проектирования муниципального образования «Простинское сельское поселение» Нижнекамского муниципального района Республики Татарстан.

7. Предельные размеры земельных участков, предельные параметры разрешенного строительства, реконструкции объектов капитального строительства, которые не подлежат установлению, в градостроительном регламенте применительно к территориальным зонам Правил обозначаются как «н.у.».

Глава 9. Градостроительные регламенты

Статья 15. Градостроительный регламент по видам территориальных зон

1. Зона индивидуального жилищного строительства (Ж-1)^{1,2}

Виды разрешенного использования		Предельные размеры земельных участков (з.у.) и предельные параметры разрешенного строительства, реконструкции объектов капитального строительства (ОКС)						
Код	Наименование	Площадь з.у. (кв.м)	Ширина передней границы з.у (м)	Процент застройки в границах з.у (%)	Количество этажей (эт.)	Высота зданий, строений, сооружений (м)	Отступы от передней/иных границ з.у. (м)	Процент озеленения в границах з.у. (%)
		мин./макс	мин.	макс.	макс.	макс.	мин.	мин.
ОСНОВНЫЕ								
2.1	Для индивидуального жилищного строительства	1000/2500	20	50	3	13	3/3	н.у
3.1.1	Предоставление коммунальных услуг	н.у	н.у	н.у	н.у	н.у	н.у	н.у
3.1.2	Административные здания организаций, обеспечивающих предоставление коммунальных услуг	н.у/2500	н.у	70	2	7	3/3	15
3.2.3	Оказание услуг связи	н.у/2500	н.у	70	2	7	3/3	15
3.3	Бытовое обслуживание	н.у/2500	н.у	70	2	7	3/3	15
3.4.1	Амбулаторно-поликлиническое обслуживание	н.у	н.у	н.у	н.у	н.у	н.у	15
3.5.1	Дошкольное, начальное и среднее общее образование	н.у	н.у	н.у	н.у	н.у	н.у	н.у
3.6.1	Объекты культурно-досуговой деятельности	н.у/2500	н.у	70	н.у	н.у	3/3	20
3.8.1	Государственное управление	н.у/2500	н.у	70	2	7	3/3	15
5.1.3	Площадки для занятий спортом	н.у	н.у	н.у	н.у	н.у	н.у	н.у
6.8	Связь	н.у	н.у	н.у	н.у	н.у	н.у	н.у
8.3	Обеспечение	н.у	н.у	н.у	н.у	н.у	н.у	н.у

Виды разрешенного использования		Предельные размеры земельных участков (з.у.) и предельные параметры разрешенного строительства, реконструкции объектов капитального строительства (ОКС)						
Код	Наименование	Площадь з.у. (кв.м)	Ширина передней границы з.у (м)	Процент застройки в границах з.у (%)	Количество этажей (эт.)	Высота зданий, строений, сооружений (м)	Отступы от передней/иных границ з.у. (м)	Процент озеленения в границах з.у. (%)
		мин./макс	мин.	макс.	макс.	макс.	мин.	мин.
	внутреннего правопорядка ³							
9.3	Историко-культурная деятельность	н.у	н.у	н.у	н.у	н.у	н.у	н.у
11.0	Водные объекты	н.у	н.у	н.у	н.у	н.у	н.у	н.у
11.1	Общее пользование водными объектами	н.у	н.у	н.у	н.у	н.у	н.у	н.у
11.2	Специальное пользование водными объектами	н.у	н.у	н.у	н.у	н.у	н.у	н.у
11.3	Гидротехнические сооружения	н.у	н.у	н.у	н.у	н.у	н.у	н.у
12.0	Земельные участки (территории) общего пользования	н.у	н.у	н.у	н.у	н.у	н.у	н.у
12.0.1	Улично-дорожная сеть	н.у	н.у	н.у	н.у	н.у	н.у	н.у
12.0.2	Благоустройство территории	н.у	н.у	н.у	н.у	н.у	н.у	н.у
12.3	Запас	н.у	н.у	н.у	н.у	н.у	н.у	н.у
УСЛОВНО РАЗРЕШЕННЫЕ								
2.2	Для ведения личного подсобного хозяйства (приусадебный земельный участок)	1000/2500	20	40	3	13	3/3	н.у
2.3	Блокированная жилая застройка	1000/2500	н.у	60	3	13	3 передняя /0 боковая (для примыкающих друг к другу блоков); 3 - в иных случаях	н.у
2.7.2	Размещение гаражей для	н.у	н.у	н.у	1	н.у	3/0 боковая	н.у

Виды разрешенного использования		Предельные размеры земельных участков (з.у.) и предельные параметры разрешенного строительства, реконструкции объектов капитального строительства (ОКС)						
Код	Наименование	Площадь з.у. (кв.м)	Ширина передней границы з.у (м)	Процент застройки в границах з.у (%)	Количество этажей (эт.)	Высота зданий, строений, сооружений (м)	Отступы от передней/иных границ з.у. (м)	Процент озеленения в границах з.у. (%)
		мин./макс	мин.	макс.	макс.	макс.	мин.	мин.
	собственных нужд						(для гаражей, блокированных общими стенами с другими гаражами) ; 3 - в иных случаях	
3.7.1	Осуществление религиозных обрядов	н.у	н.у	н.у	н.у	н.у	3/3	15
3.7.2	Религиозное управление и образование	400/2500	н.у	70	2	н.у	3/3	20
3.9.1	Обеспечение деятельности в области гидрометеорологии и смежных с ней областях	н.у	н.у	н.у	н.у	н.у	н.у	н.у
3.10.1	Амбулаторное ветеринарное обслуживание	н.у/2500	н.у	70	н.у	н.у	3/3	15
4.1	Деловое управление	400/2500	н.у	70	2	7	3/3	20
4.4	Магазины	400/2500	н.у	70	2	7	3/3	20
4.5	Банковская и страховая деятельность	400/2500	н.у	70	2	7	3/3	20
4.6	Общественное питание	400/2500	н.у	70	2	7	3/3	20
4.7	Гостиничное обслуживание	400/2500	н.у	70	2	7	3/3	20
4.9.1.3	Автомобильные мойки	н.у/2500	н.у	70	2	7	5/5	10
4.9.1.4	Ремонт автомобилей	н.у/2500	н.у	70	2	7	5/5	10

Виды разрешенного использования		Предельные размеры земельных участков (з.у.) и предельные параметры разрешенного строительства, реконструкции объектов капитального строительства (ОКС)						
Код	Наименование	Площадь з.у. (кв.м)	Ширина передней границы з.у (м)	Процент застройки в границах з.у (%)	Количество этажей (эт.)	Высота зданий, строений, сооружений (м)	Отступы от передней/иных границ з.у. (м)	Процент озеленения в границах з.у. (%)
		мин./макс	мин.	макс.	макс.	макс.	мин.	мин.
5.1.2	Обеспечение занятий спортом в помещениях	400/2500	н.у	70	2	7	3/3	15
5.4	Причалы для маломерных судов	н.у	н.у	н.у	н.у	н.у	н.у	н.у
6.9	Склад	400/2500	н.у	70	2	7	5/5	20
7.1.1	Железнодорожные пути	н.у	н.у	н.у	н.у	н.у	н.у	н.у

¹ Ограничения использования земельных участков и объектов капитального строительства определяются в соответствии с положениями о зонах с особыми условиями использования территорий, виды которых установлены статьей 105 Земельного кодекса Российской Федерации и границы которых расположены в границах данной территориальной зоны.

² Минимальный процент твердого покрытия в границах земельного участка устанавливается равным суммарной площади твердого покрытия, необходимой для размещения минимально допустимого количества машино-мест для парковки автомобилей в соответствии с республиканскими нормативами градостроительного проектирования (за исключением количества машино-мест размещаемых в подземных, отдельно стоящих и пристроенных гаражах в границах земельного участка), а также необходимых для размещения подъездных путей к объектам капитального строительства, парковкам автомобилей, контейнерным площадкам в границах земельного участка.

³ В том числе здания пожарных депо.

2. Зона садоводств и огородничеств (СНТ)¹

Виды разрешенного использования		Предельные размеры земельных участков (з.у.) и предельные параметры разрешенного строительства, реконструкции объектов капитального строительства (ОКС)						
Код	Наименование	Площадь з.у. (кв.м)	Процент застройки в границах з.у (%)	Количество этажей (эт.)	Высота зданий, строений, сооружений (м)	Отступы от передней/иных границ з.у. (м)	Процент озеленения в границах з.у. (%)	
		мин./макс	макс.	макс.	макс.	мин.	мин.	
ОСНОВНЫЕ								
3.1.1	Предоставление коммунальных услуг	н.у	н.у	н.у	н.у	н.у	н.у	
6.8	Связь	н.у	н.у	н.у	н.у	н.у	н.у	

Виды разрешенного использования		Предельные размеры земельных участков (з.у.) и предельные параметры разрешенного строительства, реконструкции объектов капитального строительства (ОКС)					
Код	Наименование	Площадь з.у. (кв.м)	Процент застройки в границах з.у (%)	Количество этажей (эт.)	Высота зданий, строений, сооружений (м)	Отступы от передней/иных границ з.у. (м)	Процент озеленения в границах з.у. (%)
		мин./макс	макс.	макс.	макс.	мин.	мин.
9.3	Историко-культурная деятельность	н.у	н.у	н.у	н.у	н.у	н.у
11.0	Водные объекты	н.у	н.у	н.у	н.у	н.у	н.у
11.1	Общее пользование водными объектами	н.у	н.у	н.у	н.у	н.у	н.у
11.2	Специальное пользование водными объектами	н.у	н.у	н.у	н.у	н.у	н.у
11.3	Гидротехнические сооружения	н.у	н.у	н.у	н.у	н.у	н.у
12.0	Земельные участки (территории) общего пользования	н.у	н.у	н.у	н.у	н.у	н.у
12.0.1	Улично-дорожная сеть	н.у	н.у	н.у	н.у	н.у	н.у
12.0.2	Благоустройство территории	н.у	н.у	н.у	н.у	н.у	н.у
12.3	Запас	н.у	н.у	н.у	н.у	н.у	н.у
13.0	Земельные участки общего назначения	н.у	н.у	н.у	н.у	н.у	н.у
13.1	Ведение огородничества	400/1500	0	0	0	н.у	н.у
13.2	Ведение садоводства	400/1500	30	3	13	3/3	н.у
УСЛОВНО РАЗРЕШЕННЫЕ							
3.9.1	Обеспечение деятельности в области гидрометеорологии и смежных с ней областях	н.у	н.у	н.у	н.у	н.у	н.у
7.1.1	Железнодорожные пути	н.у	н.у	н.у	н.у	н.у	н.у

¹ Ограничения использования земельных участков и объектов капитального строительства определяются в соответствии с положениями о зонах с особыми условиями использования территорий, виды которых установлены статьей 105 Земельного кодекса Российской Федерации и

границы которых расположены в границах данной территориальной зоны.

3. Рекреационная зона (Р-2)¹

Виды разрешенного использования		Предельные размеры земельных участков (з.у.) и предельные параметры разрешенного строительства, реконструкции объектов капитального строительства (ОКС)					
Код	Наименование	Площадь з.у. (кв.м)	Процент застройки в границах з.у. (%)	Количество этажей (эт.)	Высота зданий, строений, сооружений (м)	Отступы от передней/иных границ з.у. (м)	Процент озеленения в границах з.у. (%)
		мин./макс	макс.	макс.	макс.	мин.	мин.
ОСНОВНЫЕ							
3.1.1	Предоставление коммунальных услуг	н.у	н.у	н.у	н.у	н.у	н.у
3.6.2	Парки культуры и отдыха	н.у	н.у	н.у	н.у	н.у	н.у
3.9.1	Обеспечение деятельности в области гидрометеорологии и смежных с ней областях	н.у	н.у	н.у	н.у	н.у	н.у
5.1.3	Площадки для занятий спортом	н.у	н.у	н.у	н.у	н.у	н.у
5.1.5	Водный спорт	н.у	н.у	н.у	н.у	н.у	н.у
5.2	Природно-познавательный туризм ²	н.у	н.у	2	7	3/3	н.у
5.4	Причалы для маломерных судов	н.у	н.у	н.у	н.у	н.у	н.у
5.5	Поля для гольфа или конных прогулок	н.у	н.у	н.у	н.у	н.у	н.у
6.8	Связь	н.у	н.у	н.у	н.у	н.у	н.у
8.3	Обеспечение внутреннего правопорядка	н.у	н.у	н.у	н.у	н.у	н.у
9.0	Деятельность по особой охране и изучению природы	н.у	н.у	н.у	н.у	н.у	н.у
9.1	Охрана природных территорий	н.у	н.у	н.у	н.у	н.у	н.у
9.3	Историко-культурная	н.у	н.у	н.у	н.у	н.у	н.у

Виды разрешенного использования		Предельные размеры земельных участков (з.у.) и предельные параметры разрешенного строительства, реконструкции объектов капитального строительства (ОКС)					
Код	Наименование	Площадь з.у. (кв.м)	Процент застройки в границах з.у (%)	Количество этажей (эт.)	Высота зданий, строений, сооружений (м)	Отступы от передней/иных границ з.у. (м)	Процент озеленения в границах з.у. (%)
		мин./макс	макс.	макс.	макс.	мин.	мин.
	деятельность						
11.0	Водные объекты	н.у	н.у	н.у	н.у	н.у	н.у
11.1	Общее пользование водными объектами	н.у	н.у	н.у	н.у	н.у	н.у
11.2	Специальное пользование водными объектами	н.у	н.у	н.у	н.у	н.у	н.у
11.3	Гидротехнические сооружения	н.у	н.у	н.у	н.у	н.у	н.у
12.0	Земельные участки (территории) общего пользования	н.у	н.у	н.у	н.у	н.у	н.у
12.0.1	Улично-дорожная сеть	н.у	н.у	н.у	н.у	н.у	н.у
12.0.2	Благоустройство территории	н.у	н.у	н.у	н.у	н.у	н.у
12.3	Запас	н.у	н.у	н.у	н.у	н.у	н.у
УСЛОВНО РАЗРЕШЕННЫЕ							
3.6.1	Объекты культурно-досуговой деятельности ²	н.у	н.у	2	н.у	3/3	20
3.8.1	Государственное управление ²	н.у	80	2	7	3/3	15
4.4	Магазины ²	н.у	80	2	7	3/3	15
4.6	Общественное питание ²	н.у	80	2	7	3/3	15
5.1.2	Обеспечение занятий спортом в помещениях	н.у	80	н.у	н.у	3/3	15
7.1.1	Железнодорожные пути	н.у	н.у	н.у	н.у	н.у	н.у
ВСПОМОГАТЕЛЬНЫЕ							
4.9.2	Стоянка транспортных	н.у	н.у	н.у	н.у	н.у	н.у

Виды разрешенного использования		Предельные размеры земельных участков (з.у.) и предельные параметры разрешенного строительства, реконструкции объектов капитального строительства (ОКС)					
Код	Наименование	Площадь з.у. (кв.м)	Процент застройки в границах з.у (%)	Количество этажей (эт.)	Высота зданий, строений, сооружений (м)	Отступы от передней/иных границ з.у. (м)	Процент озеленения в границах з.у. (%)
		мин./макс	макс.	макс.	макс.	мин.	мин.
	средств						

¹ Ограничения использования земельных участков и объектов капитального строительства определяются в соответствии с положениями о зонах с особыми условиями использования территорий, виды которых установлены статьей 105 Земельного кодекса Российской Федерации и границы которых расположены в границах данной территориальной зоны.

² Максимальная площадь объекта капитального строительства устанавливается равным 200 кв.метрам.

4. Зона производственных предприятий широкого профиля со значительным воздействием на окружающую среду (П-1)^{1,2}

Виды разрешенного использования		Предельные размеры земельных участков (з.у.) и предельные параметры разрешенного строительства, реконструкции объектов капитального строительства (ОКС)						
Код	Наименование	Площадь з.у. (кв.м)	Процент застройки в границах з.у (%)	Количество этажей (эт.)	Высота зданий, строений, сооружений (м)	Отступы от передней/иных границ з.у. (м)	Процент озеленения в границах з.у. (%)	Класс опасности ОКС
		мин./макс	макс.	макс.	макс.	мин.	мин.	
ОСНОВНЫЕ								
1.3	Овощеводство	н.у	80	н.у	н.у	5/5	н.у	н.у
1.14	Научное обеспечение сельского хозяйства	н.у	80	н.у	н.у	5/5	н.у	н.у
1.17	Питомники	н.у	80	н.у	н.у	5/5	н.у	н.у
1.18	Обеспечение сельскохозяйственного производства	н.у	80	н.у	н.у	5/5	н.у	н.у
2.7.1	Хранение автотранспорта	н.у	80	н.у	н.у	5/5	15	н.у
2.7.2	Размещение гаражей для собственных нужд	н.у	н.у	1	н.у	3/0 боковая (для гаражей, блокированных общими стенами с	н.у	н.у

Виды разрешенного использования		Предельные размеры земельных участков (з.у.) и предельные параметры разрешенного строительства, реконструкции объектов капитального строительства (ОКС)						
Код	Наименование	Площадь з.у. (кв.м)	Процент застройки в границах з.у. (%)	Количество этажей (эт.)	Высота зданий, строений, сооружений (м)	Отступы от передней/иных границ з.у. (м)	Процент озеленения в границах з.у. (%)	Класс опасности ОКС
		мин./ макс	макс.	макс.	макс.	мин.	мин.	
						другими гаражами); 3 - в иных случаях		
3.1.1	Предоставление коммунальных услуг	н.у	н.у	н.у	н.у	н.у	н.у	н.у
3.1.2	Административные здания организаций, обеспечивающих предоставление коммунальных услуг	н.у	80	н.у	н.у	3/3	15	н.у
3.2.3	Оказание услуг связи	н.у	80	н.у	н.у	3/3	15	н.у
3.3	Бытовое обслуживание	н.у	80	н.у	н.у	3/3	15	н.у
3.4.2	Стационарное медицинское обслуживание	н.у	н.у	н.у	н.у	н.у	н.у	н.у
3.9.1	Обеспечение деятельности в области гидрометеорологии и смежных с ней областях	н.у	н.у	н.у	н.у	н.у	н.у	н.у
3.9.2	Проведение научных исследований	н.у	80	н.у	н.у	3/3	15	н.у
3.9.3	Проведение научных испытаний	н.у	80	н.у	н.у	5/5	15	н.у
3.10.1	Амбулаторное ветеринарное обслуживание	н.у	80	н.у	н.у	3/3	н.у	н.у
4.1	Деловое управление	н.у	80	н.у	н.у	3/3	15	н.у
4.9	Служебные гаражи	н.у	80	н.у	н.у	5/5	н.у	н.у
4.9.1.1	Заправка транспортных средств ³	н.у	н.у	н.у	н.у	5/5	10	н.у

Виды разрешенного использования		Предельные размеры земельных участков (з.у.) и предельные параметры разрешенного строительства, реконструкции объектов капитального строительства (ОКС)						
Код	Наименование	Площадь з.у. (кв.м)	Процент застройки в границах з.у. (%)	Количество этажей (эт.)	Высота зданий, строений, сооружений (м)	Отступы от передней/иных границ з.у. (м)	Процент озеленения в границах з.у. (%)	Класс опасности ОКС
		мин./ макс	макс.	макс.	макс.	мин.	мин.	
4.9.1.3	Автомобильные мойки	н.у	80	н.у	н.у	5/5	10	н.у
4.9.1.4	Ремонт автомобилей	н.у	80	н.у	н.у	5/5	10	н.у
4.9.2	Стоянка транспортных средств	н.у	н.у	н.у	н.у	н.у	н.у	н.у
6.0	Производственная деятельность	н.у	80	н.у	н.у	5/5	н.у	I-V
6.1	Разведка и добыча полезных ископаемых	н.у	н.у	н.у	н.у	н.у	н.у	I-V
6.1.1	Осуществление геологического изучения недр	н.у	н.у	н.у	н.у	н.у	н.у	I-V
6.2	Тяжелая промышленность	н.у	80	н.у	н.у	5/5	20	I-V
6.2.1	Автомобилестроительная промышленность	н.у	80	н.у	н.у	5/5	20	I-V
6.3	Легкая промышленность	н.у	80	н.у	н.у	5/5	15	I-V
6.3.1	Фармацевтическая промышленность	н.у	80	н.у	н.у	5/5	15	I-V
6.3.2	Фарфоро-фаянсовая промышленность	н.у	80	н.у	н.у	5/5	15	I-V
6.3.3	Электронная промышленность	н.у	80	н.у	н.у	5/5	15	I-V
6.3.4	Ювелирная промышленность	н.у	80	н.у	н.у	5/5	15	I-V
6.4	Пищевая промышленность	н.у	80	н.у	н.у	5/5	15	I-V
6.5	Нефтехимическая промышленность	н.у	80	н.у	н.у	5/5	15	I-V

Виды разрешенного использования		Предельные размеры земельных участков (з.у.) и предельные параметры разрешенного строительства, реконструкции объектов капитального строительства (ОКС)						
Код	Наименование	Площадь з.у. (кв.м)	Процент застройки в границах з.у. (%)	Количество этажей (эт.)	Высота зданий, строений, сооружений (м)	Отступы от передней/иных границ з.у. (м)	Процент озеленения в границах з.у. (%)	Класс опасности ОКС
		мин./ макс	макс.	макс.	макс.	мин.	мин.	
6.6	Строительная промышленность	н.у	80	н.у	н.у	5/5	15	I-V
6.7	Энергетика	н.у	н.у	н.у	н.у	н.у	н.у	I-V
6.8	Связь	н.у	н.у	н.у	н.у	н.у	н.у	н.у
6.9	Склад	н.у	80	н.у	н.у	5/5	15	I-V
6.9.1	Складские площадки	н.у	н.у	н.у	н.у	н.у	15	I-V
6.11	Целлюлозно-бумажная промышленность	н.у	80	н.у	н.у	5/5	15	I-V
6.12	Научно-производственная деятельность	н.у	80	н.у	н.у	5/5	15	I-V
7.1.1	Железнодорожные пути	н.у	н.у	н.у	н.у	н.у	н.у	н.у
7.1.2	Обслуживание железнодорожных перевозок	н.у	н.у	н.у	н.у	н.у	н.у	н.у
7.2.2	Обслуживание перевозок пассажиров	н.у	80	н.у	н.у	3/3	15	н.у
7.2.3	Стоянки транспорта общего пользования	н.у	н.у	н.у	н.у	н.у	н.у	н.у
7.3	Водный транспорт	н.у	н.у	н.у	н.у	н.у	н.у	н.у
7.5	Трубопроводный транспорт	н.у	н.у	н.у	н.у	н.у	н.у	н.у
8.0	Обеспечение обороны и безопасности	н.у	н.у	н.у	н.у	н.у	н.у	н.у
8.3	Обеспечение внутреннего правопорядка ⁴	н.у	н.у	н.у	н.у	н.у	н.у	н.у
11.0	Водные объекты	н.у	н.у	н.у	н.у	н.у	н.у	н.у

Виды разрешенного использования		Предельные размеры земельных участков (з.у.) и предельные параметры разрешенного строительства, реконструкции объектов капитального строительства (ОКС)						
Код	Наименование	Площадь з.у. (кв.м)	Процент застройки в границах з.у. (%)	Количество этажей (эт.)	Высота зданий, строений, сооружений (м)	Отступы от передней/иных границ з.у. (м)	Процент озеленения в границах з.у. (%)	Класс опасности ОКС
		мин./ макс	макс.	макс.	макс.	мин.	мин.	
11.1	Общее пользование водными объектами	н.у	н.у	н.у	н.у	н.у	н.у	н.у
11.2	Специальное пользование водными объектами	н.у	н.у	н.у	н.у	н.у	н.у	н.у
11.3	Гидротехнические сооружения	н.у	н.у	н.у	н.у	н.у	н.у	н.у
12.0	Земельные участки (территории) общего пользования	н.у	н.у	н.у	н.у	н.у	н.у	н.у
12.0.1	Улично-дорожная сеть	н.у	н.у	н.у	н.у	н.у	н.у	н.у
12.0.2	Благоустройство территории	н.у	н.у	н.у	н.у	н.у	н.у	н.у
12.3	Запас	н.у	н.у	н.у	н.у	н.у	н.у	н.у
УСЛОВНО РАЗРЕШЕННЫЕ								
1.8	Скотоводство	н.у	80	н.у	н.у	5/5	н.у	I-V
1.9	Звероводство	н.у	80	н.у	н.у	5/5	н.у	I-V
1.10	Птицеводство	н.у	80	н.у	н.у	5/5	н.у	I-V
1.11	Свиноводство	н.у	80	н.у	н.у	5/5	н.у	I-V
1.12	Пчеловодство	н.у	80	н.у	н.у	5/5	н.у	I-V
1.13	Рыбоводство	н.у	80	н.у	н.у	5/5	н.у	н.у
1.15	Хранение и переработка сельскохозяйственной продукции	н.у	80	н.у	н.у	5/5	н.у	I-V
3.2.4	Общежития	н.у	80	н.у	н.у	3/3	15	н.у
3.4.1	Амбулаторно-поликлиническое обслуживание	н.у	н.у	н.у	н.у	н.у	н.у	н.у
3.5.2	Среднее и высшее профессиональное	н.у	80	н.у	н.у	3/3	15	н.у

Виды разрешенного использования		Предельные размеры земельных участков (з.у.) и предельные параметры разрешенного строительства, реконструкции объектов капитального строительства (ОКС)						
Код	Наименование	Площадь з.у. (кв.м)	Процент застройки в границах з.у. (%)	Количество этажей (эт.)	Высота зданий, строений, сооружений (м)	Отступы от передней/ иных границ з.у. (м)	Процент озеленения в границах з.у. (%)	Класс опасности ОКС
		мин./ макс	макс.	макс.	макс.	мин.	мин.	
	образование							
4.4	Магазины	н.у	80	н.у	н.у	3/3	15	н.у
4.5	Банковская и страховая деятельность	н.у	80	н.у	н.у	3/3	15	н.у
4.6	Общественное питание	н.у	80	н.у	н.у	3/3	15	н.у
4.7	Гостиничное обслуживание	н.у	80	н.у	н.у	3/3	15	н.у
5.1.2	Обеспечение занятий спортом в помещениях	н.у	80	н.у	н.у	3/3	15	н.у

5. Зона производственных предприятий с незначительным воздействием на окружающую среду (П-2)^{1,2}

Виды разрешенного использования		Предельные размеры земельных участков (з.у.) и предельные параметры разрешенного строительства, реконструкции объектов капитального строительства (ОКС)						
Код	Наименование	Площадь з.у. (кв.м)	Процент застройки в границах з.у. (%)	Количество этажей (эт.)	Высота зданий, строений, сооружений (м)	Отступы от передней/ иных границ з.у. (м)	Процент озеленения в границах з.у. (%)	Класс опасности ОКС
		мин./ макс	макс.	макс.	макс.	мин.	мин.	
ОСНОВНЫЕ								
1.3	Овощеводство	н.у	80	н.у	н.у	5/5	н.у	н.у
1.14	Научное обеспечение сельского хозяйства	н.у	80	н.у	н.у	5/5	н.у	н.у
1.17	Питомники	н.у	80	н.у	н.у	5/5	н.у	н.у
1.18	Обеспечение сельскохозяйственного	н.у	80	н.у	н.у	5/5	н.у	н.у

Виды разрешенного использования		Предельные размеры земельных участков (з.у.) и предельные параметры разрешенного строительства, реконструкции объектов капитального строительства (ОКС)						
Код	Наименование	Площадь з.у. (кв.м)	Процент застройки в границах з.у. (%)	Количество этажей (эт.)	Высота зданий, строений, сооружений (м)	Отступы от передней/ иных границ з.у. (м)	Процент озеленения в границах з.у. (%)	Класс опасности ОКС
		мин./ макс	макс.	макс.	макс.	мин.	мин.	
	производства							
2.7.1	Хранение автотранспорта	н.у	80	н.у	н.у	5/5	15	н.у
2.7.2	Размещение гаражей для собственных нужд	н.у	н.у	1	н.у	3/0 боковая (для гаражей, блокированных общими стенами с другими гаражами); 3 - в иных случаях	н.у	н.у
3.1.1	Предоставление коммунальных услуг	н.у	н.у	н.у	н.у	н.у	н.у	н.у
3.1.2	Административные здания организаций, обеспечивающих предоставление коммунальных услуг	н.у	80	н.у	н.у	3/3	15	н.у
3.2.3	Оказание услуг связи	н.у	80	н.у	н.у	3/3	15	н.у
3.3	Бытовое обслуживание	н.у	80	н.у	н.у	3/3	15	н.у
3.4.2	Стационарное медицинское обслуживание	н.у	н.у	н.у	н.у	н.у	н.у	н.у
3.9.1	Обеспечение деятельности в области гидрометеорологии и смежных с ней областях	н.у	н.у	н.у	н.у	н.у	н.у	н.у
3.9.2	Проведение научных исследований	н.у	80	н.у	н.у	3/3	15	н.у
3.9.3	Проведение научных испытаний	н.у	80	н.у	н.у	5/5	15	н.у
3.10.1	Амбулаторное ветеринарное обслуживание	н.у	80	н.у	н.у	3/3	н.у	н.у
3.10.2	Приюты для животных	н.у	н.у	н.у	н.у	3/3	н.у	н.у
4.1	Деловое управление	н.у	80	н.у	н.у	3/3	15	н.у

Виды разрешенного использования		Предельные размеры земельных участков (з.у.) и предельные параметры разрешенного строительства, реконструкции объектов капитального строительства (ОКС)						
Код	Наименование	Площадь з.у. (кв.м)	Процент застройки в границах з.у. (%)	Количество этажей (эт.)	Высота зданий, строений, сооружений (м)	Отступы от передней/ иных границ з.у. (м)	Процент озеленения в границах з.у. (%)	Класс опасности ОКС
		мин./ макс	макс.	макс.	макс.	мин.	мин.	
4.9	Служебные гаражи	н.у	80	н.у	н.у	5/5	н.у	н.у
4.9.1.1	Заправка транспортных средств ³	н.у	н.у	н.у	н.у	5/5	10	н.у
4.9.1.3	Автомобильные мойки	н.у	80	н.у	н.у	5/5	10	н.у
4.9.1.4	Ремонт автомобилей	н.у	80	н.у	н.у	5/5	10	н.у
4.9.2	Стоянка транспортных средств	н.у	н.у	н.у	н.у	н.у	н.у	н.у
6.0	Производственная деятельность	н.у	80	н.у	н.у	5/5	н.у	III-V
6.1	Разведка и добыча полезных ископаемых	н.у	н.у	н.у	н.у	н.у	н.у	III-V
6.1.1	Осуществление геологического изучения недр	н.у	н.у	н.у	н.у	н.у	н.у	III-V
6.2.1	Автомобилестроительная промышленность	н.у	80	н.у	н.у	5/5	20	III-V
6.3	Легкая промышленность	н.у	80	н.у	н.у	5/5	15	III-V
6.3.1	Фармацевтическая промышленность	н.у	80	н.у	н.у	5/5	15	III-V
6.3.2	Фарфоро-фаянсовая промышленность	н.у	80	н.у	н.у	5/5	15	III-V
6.3.3	Электронная промышленность	н.у	80	н.у	н.у	5/5	15	III-V
6.3.4	Ювелирная промышленность	н.у	80	н.у	н.у	5/5	15	III-V
6.4	Пищевая промышленность	н.у	80	н.у	н.у	5/5	15	III-V
6.5	Нефтехимическая промышленность	н.у	80	н.у	н.у	5/5	15	III-V
6.6	Строительная промышленность	н.у	80	н.у	н.у	5/5	15	III-V
6.7	Энергетика	н.у	н.у	н.у	н.у	н.у	н.у	III-V
6.8	Связь	н.у	н.у	н.у	н.у	н.у	н.у	н.у

Виды разрешенного использования		Предельные размеры земельных участков (з.у.) и предельные параметры разрешенного строительства, реконструкции объектов капитального строительства (ОКС)						
Код	Наименование	Площадь з.у. (кв.м)	Процент застройки в границах з.у. (%)	Количество этажей (эт.)	Высота зданий, строений, сооружений (м)	Отступы от передней/ иных границ з.у. (м)	Процент озеленения в границах з.у. (%)	Класс опасности ОКС
		мин./ макс	макс.	макс.	макс.	мин.	мин.	
6.9	Склад	н.у	80	н.у	н.у	5/5	15	III-V
6.9.1	Складские площадки	н.у	н.у	н.у	н.у	н.у	15	III-V
6.11	Целлюлозно-бумажная промышленность	н.у	80	н.у	н.у	5/5	15	III-V
6.12	Научно-производственная деятельность	н.у	80	н.у	н.у	5/5	15	III-V
7.1.1	Железнодорожные пути	н.у	н.у	н.у	н.у	н.у	н.у	н.у
7.1.2	Обслуживание железнодорожных перевозок	н.у	н.у	н.у	н.у	н.у	н.у	н.у
7.2.2	Обслуживание перевозок пассажиров	н.у	80	н.у	н.у	3/3	15	н.у
7.2.3	Стоянки транспорта общего пользования	н.у	н.у	н.у	н.у	н.у	н.у	н.у
7.3	Водный транспорт	н.у	н.у	н.у	н.у	н.у	н.у	н.у
7.5	Трубопроводный транспорт	н.у	н.у	н.у	н.у	н.у	н.у	н.у
8.0	Обеспечение обороны и безопасности	н.у	н.у	н.у	н.у	н.у	н.у	н.у
8.3	Обеспечение внутреннего правопорядка ⁴	н.у	н.у	н.у	н.у	н.у	н.у	н.у
11.0	Водные объекты	н.у	н.у	н.у	н.у	н.у	н.у	н.у
11.1	Общее пользование водными объектами	н.у	н.у	н.у	н.у	н.у	н.у	н.у
11.2	Специальное пользование водными объектами	н.у	н.у	н.у	н.у	н.у	н.у	н.у
11.3	Гидротехнические сооружения	н.у	н.у	н.у	н.у	н.у	н.у	н.у
12.0	Земельные участки (территории) общего пользования	н.у	н.у	н.у	н.у	н.у	н.у	н.у

Виды разрешенного использования		Предельные размеры земельных участков (з.у.) и предельные параметры разрешенного строительства, реконструкции объектов капитального строительства (ОКС)						
Код	Наименование	Площадь з.у. (кв.м)	Процент застройки в границах з.у. (%)	Количество этажей (эт.)	Высота зданий, строений, сооружений (м)	Отступы от передней/ иных границ з.у. (м)	Процент озеленения в границах з.у. (%)	Класс опасности ОКС
		мин./ макс	макс.	макс.	макс.	мин.	мин.	
12.0.1	Улично-дорожная сеть	н.у	н.у	н.у	н.у	н.у	н.у	н.у
12.0.2	Благоустройство территории	н.у	н.у	н.у	н.у	н.у	н.у	н.у
12.3	Запас	н.у	н.у	н.у	н.у	н.у	н.у	н.у
УСЛОВНО РАЗРЕШЕННЫЕ								
1.8	Скотоводство	н.у	80	н.у	н.у	5/5	н.у	III-V
1.9	Звероводство	н.у	80	н.у	н.у	5/5	н.у	III-V
1.10	Птицеводство	н.у	80	н.у	н.у	5/5	н.у	III-V
1.11	Свиноводство	н.у	80	н.у	н.у	5/5	н.у	III-V
1.12	Пчеловодство	н.у	80	н.у	н.у	5/5	н.у	н.у
1.13	Рыбоводство	н.у	80	н.у	н.у	5/5	н.у	н.у
1.15	Хранение и переработка сельскохозяйственной продукции	н.у	80	н.у	н.у	5/5	н.у	III-V
3.2.4	Общежития	н.у	80	н.у	н.у	3/3	15	н.у
3.4.1	Амбулаторно-поликлиническое обслуживание	н.у	н.у	н.у	н.у	н.у	н.у	н.у
3.5.2	Среднее и высшее профессиональное образование	н.у	80	н.у	н.у	3/3	15	н.у
4.4	Магазины	н.у	80	н.у	н.у	3/3	15	н.у
4.5	Банковская и страховая деятельность	н.у	80	н.у	н.у	3/3	15	н.у
4.6	Общественное питание	н.у	80	н.у	н.у	3/3	15	н.у
4.7	Гостиничное обслуживание	н.у	80	н.у	н.у	3/3	15	н.у
4.9.1.2	Обеспечение дорожного отдыха	н.у	80	н.у	н.у	3/3	10	н.у
5.1.2	Обеспечение занятий спортом в помещениях	н.у	80	н.у	н.у	3/3	15	н.у

¹ Ограничения использования земельных участков и объектов капитального строительства

определяются в соответствии с положениями о зонах с особыми условиями использования территорий, виды которых установлены статьей 105 Земельного кодекса Российской Федерации и границы которых расположены в границах данной территориальной зоны.

² Минимальный процент твердого покрытия в границах земельного участка устанавливается равным суммарной площади твердого покрытия, необходимой для размещения минимально допустимого количества машино-мест для парковки автомобилей в соответствии с республиканскими нормативами градостроительного проектирования (за исключением количества машино-мест размещаемых в подземных, отдельно стоящих и пристроенных гаражах в границах земельного участка), а также необходимых для размещения подъездных путей к объектам капитального строительства, парковкам автомобилей, контейнерным площадкам в границах земельного участка.

³ С учетом требований СП 156.13130.2014 «Свод правил. Станции автомобильные заправочные. Требования пожарной безопасности».

⁴ В том числе здания пожарных депо.

6. Зона объектов транспортной инфраструктуры (Т)^{1,2}

Виды разрешенного использования		Предельные размеры земельных участков (з.у.) и предельные параметры разрешенного строительства, реконструкции объектов капитального строительства (ОКС)					
Код	Наименование	Площадь з.у. (кв.м)	Процент застройки в границах з.у (%)	Количество этажей (эт.)	Высота зданий, строений, сооружений (м)	Отступы от передней/ иных границ з.у. (м)	Процент озеленения в границах з.у. (%)
		мин./макс	макс.	макс.	макс.	мин.	мин.
ОСНОВНЫЕ							
3.1.1	Предоставление коммунальных услуг	н.у	н.у	н.у	н.у	н.у	н.у
3.2.3	Оказание услуг связи	н.у	80	н.у	н.у	3/3	15
3.9.1	Обеспечение деятельности в области гидрометеорологии и смежных с ней областях	н.у	н.у	н.у	н.у	н.у	н.у
4.9	Служебные гаражи	н.у	80	н.у	н.у	5/5	н.у
4.9.1.1	Заправка транспортных средств ³	н.у	н.у	н.у	н.у	5/5	10
4.9.1.2	Обеспечение дорожного отдыха	н.у	80	н.у	н.у	3/3	10
4.9.1.3	Автомобильные мойки	н.у	80	н.у	н.у	5/5	10
4.9.1.4	Ремонт автомобилей	н.у	80	н.у	н.у	5/5	10

Виды разрешенного использования		Предельные размеры земельных участков (з.у.) и предельные параметры разрешенного строительства, реконструкции объектов капитального строительства (ОКС)					
Код	Наименование	Площадь з.у. (кв.м)	Процент застройки в границах з.у (%)	Количество этажей (эт.)	Высота зданий, строений, сооружений (м)	Отступы от передней/ иных границ з.у. (м)	Процент озеленения в границах з.у. (%)
		мин./макс	макс.	макс.	макс.	мин.	мин.
4.9.2	Стоянка транспортных средств	н.у	н.у	н.у	н.у	н.у	н.у
6.8	Связь	н.у	н.у	н.у	н.у	н.у	н.у
7.1.1	Железнодорожные пути	н.у	н.у	н.у	н.у	н.у	н.у
7.1.2	Обслуживание железнодорожных перевозок	н.у	н.у	н.у	н.у	н.у	н.у
7.2.1	Размещение автомобильных дорог	н.у	н.у	н.у	н.у	н.у	н.у
7.2.2	Обслуживание перевозок пассажиров	н.у	80	н.у	н.у	3/3	15
7.2.3	Стоянки транспорта общего пользования	н.у	н.у	н.у	н.у	н.у	н.у
7.3	Водный транспорт	н.у	н.у	н.у	н.у	н.у	н.у
7.4	Воздушный транспорт	н.у	н.у	н.у	н.у	н.у	н.у
7.5	Трубопроводный транспорт	н.у	н.у	н.у	н.у	н.у	н.у
7.6	Внеуличный транспорт	н.у	н.у	н.у	н.у	н.у	н.у
8.3	Обеспечение внутреннего правопорядка ⁴	н.у	н.у	н.у	н.у	н.у	н.у
11.0	Водные объекты	н.у	н.у	н.у	н.у	н.у	н.у
11.1	Общее пользование водными объектами	н.у	н.у	н.у	н.у	н.у	н.у
11.2	Специальное пользование водными объектами	н.у	н.у	н.у	н.у	н.у	н.у
11.3	Гидротехнические сооружения	н.у	н.у	н.у	н.у	н.у	н.у

Виды разрешенного использования		Предельные размеры земельных участков (з.у.) и предельные параметры разрешенного строительства, реконструкции объектов капитального строительства (ОКС)					
Код	Наименование	Площадь з.у. (кв.м)	Процент застройки в границах з.у. (%)	Количество этажей (эт.)	Высота зданий, строений, сооружений (м)	Отступы от передней/ иных границ з.у. (м)	Процент озеленения в границах з.у. (%)
		мин./макс	макс.	макс.	макс.	мин.	мин.
12.0	Земельные участки (территории) общего пользования	н.у	н.у	н.у	н.у	н.у	н.у
12.0.1	Улично-дорожная сеть	н.у	н.у	н.у	н.у	н.у	н.у
12.0.2	Благоустройство территории	н.у	н.у	н.у	н.у	н.у	н.у
12.3	Запас	н.у	н.у	н.у	н.у	н.у	н.у
УСЛОВНО РАЗРЕШЕННЫЕ							
2.7.2	Размещение гаражей для собственных нужд	н.у	н.у	1	н.у	3/0 боковая (для гаражей, блокированных общими стенами с другими гаражами); 3 - в иных случаях	н.у
3.3	Бытовое обслуживание	н.у	80	н.у	н.у	3/3	15
3.4.1	Амбулаторно-поликлиническое обслуживание	н.у	н.у	н.у	н.у	н.у	н.у
3.7.1	Осуществление религиозных обрядов	н.у	н.у	н.у	н.у	3/3	20
4.1	Деловое управление	н.у	80	н.у	н.у	3/3	15
4.4	Магазины	н.у	80	н.у	н.у	3/3	15
4.6	Общественное питание	н.у	80	н.у	н.у	3/3	15
4.7	Гостиничное обслуживание	н.у	80	н.у	н.у	3/3	15
5.1.6	Авиационный спорт	н.у	н.у	н.у	н.у	3/3	н.у
ВСПОМОГАТЕЛЬНЫЕ							
3.3	Бытовое	н.у	н.у	н.у	н.у	3/3	н.у

Виды разрешенного использования		Предельные размеры земельных участков (з.у.) и предельные параметры разрешенного строительства, реконструкции объектов капитального строительства (ОКС)					
Код	Наименование	Площадь з.у. (кв.м)	Процент застройки в границах з.у. (%)	Количество этажей (эт.)	Высота зданий, строений, сооружений (м)	Отступы от передней/ иных границ з.у. (м)	Процент озеленения в границах з.у. (%)
		мин./макс	макс.	макс.	макс.	мин.	мин.
	обслуживание						
4.4	Магазины	н.у	н.у	н.у	н.у	3/3	н.у
4.6	Общественное питание	н.у	н.у	н.у	н.у	3/3	н.у
4.7	Гостиничное обслуживание	н.у	н.у	н.у	н.у	3/3	н.у

¹ Ограничения использования земельных участков и объектов капитального строительства определяются в соответствии с положениями о зонах с особыми условиями использования территорий, виды которых установлены статьей 105 Земельного кодекса Российской Федерации и границы которых расположены в границах данной территориальной зоны.

² Минимальный процент твердого покрытия в границах земельного участка устанавливается равным суммарной площади твердого покрытия, необходимой для размещения минимально допустимого количества машино-мест для парковки автомобилей в соответствии с республиканскими нормативами градостроительного проектирования (за исключением количества машино-мест размещаемых в подземных, отдельно стоящих и пристроенных гаражах в границах земельного участка), а также необходимых для размещения подъездных путей к объектам капитального строительства, парковкам автомобилей, контейнерным площадкам в границах земельного участка.

³ С учетом требований СП 156.13130.2014 «Свод правил. Станции автомобильные заправочные. Требования пожарной безопасности».

⁴ В том числе здания пожарных депо.

7. Зона мест погребения (С-1)¹

Виды разрешенного использования		Предельные размеры земельных участков (з.у.) и предельные параметры разрешенного строительства, реконструкции объектов капитального строительства (ОКС)					
Код	Наименование	Площадь з.у. (кв.м)	Процент застройки в границах з.у. (%)	Количество этажей (эт.)	Высота зданий, строений, сооружений (м)	Отступы от передней/ иных границ з.у. (м)	Процент озеленения в границах з.у. (%)
		мин./макс	макс.	макс.	макс.	мин.	мин.
ОСНОВНЫЕ							
3.1.1	Предоставление коммунальных услуг	н.у	н.у	н.у	н.у	н.у	н.у
3.3	Бытовое обслуживание	н.у/2500	80	н.у	н.у	3/3	15

Виды разрешенного использования		Предельные размеры земельных участков (з.у.) и предельные параметры разрешенного строительства, реконструкции объектов капитального строительства (ОКС)					
Код	Наименование	Площадь з.у. (кв.м)	Процент застройки в границах з.у (%)	Количество этажей (эт.)	Высота зданий, строений, сооружений (м)	Отступы от передней/иных границ з.у. (м)	Процент озеленения в границах з.у. (%)
		мин./макс	макс.	макс.	макс.	мин.	мин.
3.8.1	Государственное управление	н.у	н.у	н.у	н.у	н.у	15
3.9.1	Обеспечение деятельности в области гидрометеорологии и смежных с ней областях	н.у	н.у	н.у	н.у	н.у	н.у
6.8	Связь	н.у	н.у	н.у	н.у	н.у	н.у
12.0	Земельные участки (территории) общего пользования	н.у	н.у	н.у	н.у	н.у	н.у
12.0.1	Улично-дорожная сеть	н.у	н.у	н.у	н.у	н.у	н.у
12.0.2	Благоустройство территории	н.у	н.у	н.у	н.у	н.у	н.у
12.1	Ритуальная деятельность	н.у	н.у	н.у	н.у	н.у	н.у
12.3	Запас	н.у	н.у	н.у	н.у	н.у	н.у
УСЛОВНО РАЗРЕШЕННЫЕ							
3.7.1	Осуществление религиозных обрядов	н.у	н.у	н.у	н.у	н.у	20
ВСПОМОГАТЕЛЬНЫЕ							
4.9.2	Стоянка транспортных средств	н.у	н.у	н.у	н.у	н.у	н.у

¹ Ограничения использования земельных участков и объектов капитального строительства определяются в соответствии с положениями о зонах с особыми условиями использования территорий, виды которых установлены статьей 105 Земельного кодекса Российской Федерации и границы которых расположены в границах данной территориальной зоны.

8. Зона объектов сельскохозяйственного назначения (СХ-2)^{1,2}

Виды разрешенного использования		Предельные размеры земельных участков (з.у.) и предельные параметры разрешенного строительства, реконструкции объектов капитального строительства (ОКС)					
Код	Наименование	Площадь з.у. (кв.м)	Процент застройки в границах з.у. (%)	Количество этажей (эт.)	Высота зданий, строений, сооружений (м)	Отступы от передней/иных границ з.у. (м)	Процент озеленения в границах з.у. (%)
		мин./макс	макс.	макс.	макс.	мин.	мин.
ОСНОВНЫЕ							
1.2	Выращивание зерновых и иных сельскохозяйственных культур	н.у	н.у	н.у	н.у	н.у	н.у
1.3	Овощеводство	н.у	80	н.у	н.у	5/5	н.у
1.4	Выращивание тонизирующих, лекарственных, цветочных культур	н.у	н.у	н.у	н.у	н.у	н.у
1.5	Садоводство	н.у	н.у	н.у	н.у	н.у	н.у
1.5.1	Виноградарство	н.у	н.у	н.у	н.у	н.у	н.у
1.6	Выращивание льна и конопли	н.у	н.у	н.у	н.у	н.у	н.у
1.8	Скотоводство	н.у	80	н.у	н.у	5/5	н.у
1.9	Звероводство	н.у	80	н.у	н.у	5/5	н.у
1.10	Птицеводство	н.у	80	н.у	н.у	5/5	н.у
1.11	Свиноводство	н.у	80	н.у	н.у	5/5	н.у
1.12	Пчеловодство	н.у	80	н.у	н.у	5/5	н.у
1.13	Рыбоводство	н.у	80	н.у	н.у	5/5	н.у
1.14	Научное обеспечение сельского хозяйства	н.у	80	н.у	н.у	5/5	н.у
1.15	Хранение и переработка сельскохозяйственной продукции	н.у	80	н.у	н.у	5/5	н.у
1.17	Питомники	н.у	80	н.у	н.у	5/5	н.у
1.18	Обеспечение сельскохозяйственного производства	н.у	80	н.у	н.у	5/5	н.у
1.19	Сенокошение	н.у	н.у	н.у	н.у	н.у	н.у
1.20	Выпас сельскохозяйственных	н.у	н.у	н.у	н.у	н.у	н.у

Виды разрешенного использования		Предельные размеры земельных участков (з.у.) и предельные параметры разрешенного строительства, реконструкции объектов капитального строительства (ОКС)					
Код	Наименование	Площадь з.у. (кв.м)	Процент застройки в границах з.у (%)	Количество этажей (эт.)	Высота зданий, строений, сооружений (м)	Отступы от передней/иных границ з.у. (м)	Процент озеленения в границах з.у. (%)
		мин./макс	макс.	макс.	макс.	мин.	мин.
	животных						
3.1.1	Предоставление коммунальных услуг	н.у	н.у	н.у	н.у	н.у	н.у
3.9.1	Обеспечение деятельности в области гидрометеорологии и смежных с ней областях	н.у	н.у	н.у	н.у	н.у	н.у
3.9.2	Проведение научных исследований	н.у	80	н.у	н.у	3/3	15
3.9.3	Проведение научных испытаний	н.у	80	н.у	н.у	5/5	15
3.10.1	Амбулаторное ветеринарное обслуживание	н.у	80	н.у	н.у	3/3	н.у
4.9	Служебные гаражи	н.у	80	н.у	н.у	5/5	н.у
6.1	Разведка и добыча полезных ископаемых	н.у	н.у	н.у	н.у	н.у	н.у
6.1.1	Осуществление геологического изучения недр	н.у	н.у	н.у	н.у	н.у	н.у
6.4	Пищевая промышленность ³	н.у	80	н.у	н.у	5/5	15
6.8	Связь	н.у	н.у	н.у	н.у	н.у	н.у
6.9	Склад ³	н.у	80	н.у	н.у	5/5	15
6.9.1	Складские площадки ³	н.у	н.у	н.у	н.у	н.у	15
11.0	Водные объекты	н.у	н.у	н.у	н.у	н.у	н.у
11.1	Общее пользование водными объектами	н.у	н.у	н.у	н.у	н.у	н.у
11.2	Специальное пользование водными объектами	н.у	н.у	н.у	н.у	н.у	н.у
11.3	Гидротехнические сооружения	н.у	н.у	н.у	н.у	н.у	н.у

Виды разрешенного использования		Предельные размеры земельных участков (з.у.) и предельные параметры разрешенного строительства, реконструкции объектов капитального строительства (ОКС)					
Код	Наименование	Площадь з.у. (кв.м)	Процент застройки в границах з.у. (%)	Количество этажей (эт.)	Высота зданий, строений, сооружений (м)	Отступы от передней/иных границ з.у. (м)	Процент озеленения в границах з.у. (%)
		мин./макс	макс.	макс.	макс.	мин.	мин.
12.0	Земельные участки (территории) общего пользования	н.у	н.у	н.у	н.у	н.у	н.у
12.0.1	Улично-дорожная сеть	н.у	н.у	н.у	н.у	н.у	н.у
12.0.2	Благоустройство территории	н.у	н.у	н.у	н.у	н.у	н.у
12.3	Запас	н.у	н.у	н.у	н.у	н.у	н.у
УСЛОВНО РАЗРЕШЕННЫЕ							
7.1.1	Железнодорожные пути	н.у	н.у	н.у	н.у	н.у	н.у
ВСПОМОГАТЕЛЬНЫЕ							
3.2.4	Общежития	н.у	н.у	н.у	н.у	3/3	н.у
4.1	Деловое управление	н.у	н.у	н.у	н.у	3/3	н.у
4.4	Магазины	н.у	н.у	н.у	н.у	3/3	н.у

¹ Ограничения использования земельных участков и объектов капитального строительства определяются в соответствии с положениями о зонах с особыми условиями использования территорий, виды которых установлены статьей 105 Земельного кодекса Российской Федерации и границы которых расположены в границах данной территориальной зоны.

² Минимальный процент твердого покрытия в границах земельного участка устанавливается равным суммарной площади твердого покрытия, необходимой для размещения минимально допустимого количества машино-мест для парковки автомобилей в соответствии с республиканскими нормативами градостроительного проектирования (за исключением количества машино-мест размещаемых в подземных, отдельно стоящих и пристроенных гаражах в границах земельного участка), а также необходимых для размещения подъездных путей к объектам капитального строительства, парковкам автомобилей, контейнерным площадкам в границах земельного участка.

³ Класс опасности объекта капитального строительства устанавливается равным IV-V классу опасности.

Статья 16. Расчетные показатели минимально допустимого уровня обеспеченности территории объектами коммунальной, транспортной, социальной инфраструктур и расчетные показатели максимально допустимого уровня территориальной доступности указанных объектов для населения в случае, если в границах территориальной зоны, применительно к которой устанавливается градостроительный регламент, предусматривается осуществление комплексного развития территории

1. Значения расчетных показателей минимально допустимого уровня обеспеченности территории объектами коммунальной, транспортной, социальной инфраструктур и расчетных показателей максимально допустимого уровня территориальной доступности указанных объектов для населения в случае, если в границах территориальной зоны, применительно к которой устанавливается градостроительный регламент, предусматривается осуществление комплексного развития территории, устанавливаются в соответствии с местными нормативами градостроительного проектирования муниципального образования «Простинское сельское поселение» Нижнекамского муниципального района Республики Татарстан.

Приложение № 4
приказу Министерства
строительства, архитектуры
и жилищно-коммунального хозяйства
Республики Татарстан
от «__» _____ 2026 г. № _____

**ПРАВИЛА
ЗЕМЛЕПОЛЬЗОВАНИЯ И ЗАСТРОЙКИ**

муниципального образования «Простинское сельское поселение»
Нижнекамского муниципального района Республики Татарстан

**ПРИЛОЖЕНИЕ
Сведения о границах территориальных зон
(НЕ ПРИВОДЯТСЯ)**

2026