



П Р И К А З № \_\_\_\_\_ Б О Е Р Ы К  
« \_\_\_\_\_ » \_\_\_\_\_ 20 \_\_\_\_

О внесении изменений в схему  
территориального планирования  
Лаишевского муниципального района  
Республики Татарстан, утвержденную  
решением Совета Лаишевского  
муниципального района Республики  
Татарстан от 19.12.2011 № 117-РТ

В соответствии со статьями 19 - 21 Градостроительного кодекса Российской Федерации, законами Республики Татарстан от 25 декабря 2010 года № 98-ЗРТ «О градостроительной деятельности в Республике Татарстан», от 23 декабря 2023 года № 131-ЗРТ «О перераспределении полномочий между органами местного самоуправления муниципальных образований Республики Татарстан и органами государственной власти Республики Татарстан в области градостроительной деятельности», приказом Министерства строительства, архитектуры и жилищно-коммунального хозяйства Республики Татарстан от 09.10.2025 № 1492/о «О подготовке проекта внесения изменений в схему территориального планирования Лаишевского муниципального района Республики Татарстан», учитывая заключение Кабинета Министров Республики, п р и к а з ы в а ю:

1. Внести в схему территориального планирования Лаишевского муниципального района Республики Татарстан, утвержденную решением Совета Лаишевского муниципального района Республики Татарстан от 19.12.2011 № 117-РТ (с изменениями, внесенными решениями Совета Лаишевского муниципального района Республики Татарстан от 03.02.2020 № 3-РС, от 10.10.2022 № 81-РС, от 23.10.2023 № 107-РС, от 01.02.2024 № 5-РС), следующие изменения:

в Части 1:

подпункт 1.1.1 «Мероприятия по развитию промышленности» раздела 1 «Перечень мероприятий местного (районного) значения по территориальному планированию Лаишевского муниципального района» Положения о территориальном планировании дополнить таблицей 1.1.1.1 согласно приложению № 1 к настоящему приказу;

подпункт 1.1.2 «Мероприятия по развитию агропромышленного комплекса» раздела 1 «Перечень мероприятий местного (районного) значения по территориальному планированию Лаишевского муниципального района» Положения о территориальном планировании дополнить таблицей 1.1.2.1 согласно приложению № 2 к настоящему приказу;

пункт 1.2 «Мероприятия по развитию социальной инфраструктуры» раздела 1 «Перечень мероприятий местного (районного) значения по территориальному планированию Лаишевского муниципального района» Положения о территориальном планировании дополнить подпунктом 1.2.5 «Мероприятия в сфере развития объектов погребения» согласно приложению № 3 к настоящему приказу;

пункт 1.2 «Мероприятия по развитию социальной инфраструктуры» раздела 1 «Перечень мероприятий местного (районного) значения по территориальному планированию Лаишевского муниципального района» Положения о территориальном планировании дополнить подпунктом 1.2.6 «Мероприятия по организации общественных пространств» согласно приложению № 4 к настоящему приказу;

пункт 1.2 «Мероприятия по развитию социальной инфраструктуры» раздела 1 «Перечень мероприятий местного (районного) значения по территориальному планированию Лаишевского муниципального района» Положения о территориальном планировании дополнить подпунктом 1.2.7 «Мероприятия по развитию религиозных организаций» согласно приложению № 5 к настоящему приказу;

пункт 1.3 «Мероприятия по развитию туристско-рекреационной системы» раздела 1 «Перечень мероприятий местного (районного) значения по территориальному планированию Лаишевского муниципального района» Положения о территориальном планировании дополнить таблицей 1.3.1.1 согласно приложению № 6 к настоящему приказу;

подпункт 1.4.2 «Мероприятия по развитию придорожного сервиса» раздела 1 «Перечень мероприятий местного (районного) значения по территориальному планированию Лаишевского муниципального района» Положения о территориальном планировании дополнить таблицей 1.4.2.1 согласно приложению № 7 к настоящему приказу;

подпункт 1.6.1 «Мероприятия по развитию водоснабжения» раздела 1 «Перечень мероприятий местного (районного) значения по территориальному планированию Лаишевского муниципального района» Положения о территориальном планировании дополнить таблицей 1.6.1.1 согласно приложению № 8 к настоящему приказу;

подпункт 1.6.2 «Мероприятия по развитию канализации» раздела 1 «Перечень мероприятий местного (районного) значения по территориальному планированию Лаишевского муниципального района» Положения о территориальном планировании дополнить таблицей 1.6.2.1 согласно приложению № 9 к настоящему приказу;

дополнить картой «Схема территориального планирования Лаишевского муниципального района Республики Татарстан. Карта планируемого размещения

объектов местного значения, указанных в таблицах 1.1.1.1, 1.1.2.1, 1.2.5.1, 1.2.6.1, 1.2.7.1, 1.3.1.1, 1.4.2.1, 1.6.1.1, 1.6.2.1» согласно приложению № 10 к настоящему приказу.

2. Отделу развития Казанской агломерации управления развития агломераций департамента развития территорий (Р.А. Маматовой) обеспечить:

направление настоящего приказа Руководителю Исполнительного комитета Лаишевского муниципального района Республики Татарстан в срок не позднее семи календарных дней с даты вступления его в силу;

размещение настоящего приказа на официальном сайте Министерства строительства, архитектуры и жилищно-коммунального хозяйства Республики Татарстан в информационно-телекоммуникационной сети «Интернет» в срок не позднее семи календарных дней с даты вступления его в силу;

размещение настоящего приказа в государственной информационной системе Республики Татарстан «Информационное обеспечение градостроительной деятельности Республики Татарстан» в течение 10 рабочих дней с даты его издания;

размещение настоящего приказа в Федеральной государственной информационной системе территориального планирования не позднее чем по истечении 10 календарных дней с даты его издания.

3. Юридическому отделу (Р.И.Кузьмину) обеспечить направление настоящего приказа на государственную регистрацию в Министерство юстиции Республики Татарстан.

4. Установить, что настоящий приказ вступает в силу со дня его официального опубликования.

5. Контроль за исполнением настоящего приказа возложить на начальника управления развития агломераций Департамента развития территорий С.А.Рыбакова.

Заместитель министра

В.Н. Кудряшев



ГОСУДАРСТВЕННОЕ БЮДЖЕТНОЕ УЧРЕЖДЕНИЕ «ИНСТИТУТ  
ПРОСТРАНСТВЕННОГО ПЛАНИРОВАНИЯ РЕСПУБЛИКИ ТАТАРСТАН»

**ВНЕСЕНИЕ ИЗМЕНЕНИЙ В СХЕМУ ТЕРРИТОРИАЛЬНОГО  
ПЛАНИРОВАНИЯ ЛАИШЕВСКОГО МУНИЦИПАЛЬНОГО РАЙОНА  
РЕСПУБЛИКИ ТАТАРСТАН  
В ЧАСТИ ДОПОЛНЕНИЯ ПЛАНИРУЕМЫМИ ОБЪЕКТАМИ МЕСТНОГО  
ЗНАЧЕНИЯ**

**ПОЛОЖЕНИЕ О ТЕРРИТОРИАЛЬНОМ ПЛАНИРОВАНИИ**

г. Казань  
2025 год



Внести в схему территориального планирования Лаишевского муниципального района Республики Татарстан, утвержденную решением Совета Лаишевского муниципального района Республики Татарстан от 19.12.2011 № 117-РТ «Об утверждении Схемы территориального планирования Лаишевского муниципального района Республики Татарстан» (в редакции решений Совета Лаишевского муниципального района Республики Татарстан от 03.02.2020 № 3-РС, от 10.10.2022 № 81-РС, от 23.10.2023 № 107-РС, от 01.02.2024 № 5-РС) следующие изменения:

в подразделе 1.1. «Мероприятия по развитию производственной инфраструктуры» раздела 1 «Перечень мероприятий местного (районного) значения по территориальному планированию Лаишевского муниципального района» Положения о территориальном планировании:

подраздел 1.1.1. «Мероприятия по развитию промышленности» дополнить таблицей 1.1.1.1 следующего содержания:

Таблица 1.1.1.1

Сведения о видах, назначении и наименованиях планируемых для размещения объектов производственной инфраструктуры местного значения муниципального района, их основные характеристики, их местоположение, а также характеристики зон с особыми условиями использования территорий в случае, если установление таких зон требуется в связи с размещением данных объектов

№	Местоположение	Наименование объекта	Назначение объекта	Статус объекта	Характеристика объекта	Срок реализации	Зона с особыми условиями использования территорий
1.1.1.1.1	Егорьевское СП, ЗУ 16:24:070806:20	Объект медицинского и производственного назначения	Создание условий для развития промышленности	Планируемый к размещению	2,1500 га	2035	Санитарно-защитная зона (пункт 4.8 СанПиН 2.2.1/2.1.1.1200-03 «Санитарно-защитные зоны и санитарная классификация предприятий, сооружений и иных объектов»)
1.1.1.1.2	Столбищенское СП, ЗУ 16:24:150301:1911, 16:24:150301:1912, 16:24:150301:1961	Объект по производству полиэтиленовых и полипропиленовых труб	Создание условий для развития промышленности	Планируемый к размещению	20,7200 га	2035	Ориентировочная санитарно-защитная зона 100 м (пункт 12.4.17 таблицы 7.1 СанПиН 2.2.1/2.1.1.1200-03 «Санитарно-защитные зоны и санитарная классификация предприятий, сооружений и иных объектов»)
1.1.1.1.3	Александровское СП, ЗУ 16:24:080603:901	Объект производственного назначения	Создание условий для развития промышленности	Планируемый к размещению	18,6900 га	2035	Санитарно-защитная зона (пункт 4.8 СанПиН 2.2.1/2.1.1.1200-03 «Санитарно-защитные зоны и санитарная классификация предприятий, сооружений и иных объектов»)
1.1.1.1.4	Большекабанское СП, ЗУ 16:24:150301:2074	Инвестиционный проект «Авиационные интерьеры»	Создание условий для развития промышленности	Планируемый к размещению	2,5600 га	2035	Санитарно-защитная зона (пункт 4.8 СанПиН 2.2.1/2.1.1.1200-03 «Санитарно-защитные зоны и санитарная классификация предприятий, сооружений и иных объектов»)

Примечания:

- характеристика объектов является ориентировочной и может изменяться на последующих стадиях проектирования;
- при проведении работ на земельном участке 16:24:070806:20 необходимо учитывать ограничения охранный зоны газораспределительных сетей (инв. №9164) (16:24-6.701);
- реализация мероприятий по размещению объектов возможна только при условии выполнения норм и требований природоохранного и санитарно-эпидемиологического законодательства, в том числе при организации санитарно-защитных зон с учетом ближайших нормируемых объектов в соответствии с требованиями Правил установления санитарно-защитных зон и использования земельных участков, расположенных в границах санитарно-защитных зон, утвержденных постановлением правительства Российской Федерации от 03.03.2018 № 222 (далее – Правила), и СанПиН 2.2.1/2.1.1.1200-03 «Санитарно-защитные зоны и санитарная классификация предприятий, сооружений и иных объектов»; при соблюдении ограничений при осуществлении хозяйственной и иной деятельности в границах

прибрежных защитных полос и водоохранных зон водных объектов, в том числе оборудования объектов, расположенных (либо проектируемых) в водоохранных зонах поверхностных водных объектов, сооружениями, обеспечивающими охрану водных объектов от загрязнения, засорения, заиления и истощения вод, а также запрета на выпас сельскохозяйственных животных и организацию для них летних лагерей, ванн в соответствии с требованиями чч. 15, 17 ст. 65 Водного кодекса Российской Федерации; при соблюдении береговой полосы водного объекта, предназначенной для общего пользования и не подлежащей застройке в соответствии с требованиями статьи 6 Водного кодекса Российской Федерации. Запрет приватизации земельных участков в пределах береговой полосы и возможность заключения договора аренды земельного участка, находящегося в государственной или муниципальной собственности и расположенного в границах береговой полосы водного объекта общего пользования, только при условии обеспечения свободного доступа граждан к водному объекту общего пользования и его береговой полосе в соответствии с требованиями Земельного кодекса Российской Федерации;

– в целях соблюдения вышеуказанных требований природоохранного законодательства при реализации указанных мероприятий необходимо особое внимание уделить проработке вопросов обеспечения объектов инженерными сетями с внедрением наилучших доступных технологий в вопросах организации водоснабжения, водоотведения с очисткой производственных, хозяйственно-бытовых и ливневых стоков, повторного использования очищенных стоков, очистки выбросов загрязняющих веществ в атмосферный воздух, а также в вопросах обращения с отходами производства и потребления.

в подразделе 1.1. «Мероприятия по развитию производственной инфраструктуры» раздела 1 «Перечень мероприятий местного (районного) значения по территориальному планированию Лаишевского муниципального района» Положения о территориальном планировании:

подраздел 1.1.2. «Мероприятия по развитию агропромышленного комплекса» дополнить таблицей 1.1.2.1 следующего содержания:

Таблица 1.1.2.1

Сведения о видах, назначении и наименованиях планируемых для размещения объектов агропромышленного комплекса местного значения муниципального района, их основные характеристики, их местоположение, а также характеристики зон с особыми условиями использования территорий в случае, если установление таких зон требуется в связи с размещением данных объектов

№	Местоположение	Наименование объекта	Назначение объекта	Статус объекта	Характеристика объекта	Срок реализации	Зона с особыми условиями использования территорий
1.1.2.1.1	Куюковское СП, ЗУ 16:24:180502:414	Молочно-товарная ферма КРС	Создание условий для развития агропромышленного комплекса	Планируемый к размещению	450 голов	2035	Санитарно-защитная зона: - на расстоянии 300 м от границ промплощадки со всех сторон (реестровый номер границы 16:24-6.3360)
1.1.2.1.2	Куюковское СП, ЗУ 16:24:180502:1876	Молочно-товарная ферма КРС	Создание условий для развития агропромышленного комплекса	Планируемый к размещению	450 голов	2035	Ориентировочная санитарно-защитная зона 300 м (пункт 11.3.2 таблицы 7.1 СанПиН 2.2.1/2.1.1.1200-03 «Санитарно-защитные зоны и санитарная классификация предприятий, сооружений и иных объектов»)
1.1.2.1.3	Куюковское СП, ЗУ 16:24:180101:303	Откормплощадка КРС	Создание условий для развития агропромышленного комплекса	Планируемый к размещению	80 голов	2035	Ориентировочная санитарно-защитная зона 100 м (пункт 11.4.6 таблицы 7.1 СанПиН 2.2.1/2.1.1.1200-03 «Санитарно-защитные зоны и санитарная классификация предприятий, сооружений и иных объектов»)
1.1.2.1.4	Александровское СП, ЗУ 16:24:080602:1268	Помещение для выращивания рыбы	Создание условий для развития агропромышленного комплекса	Планируемый к размещению	6,2300 га	2035	Не требуется
1.1.2.1.5	Александровское СП, ЗУ 16:24:080601:384	Питомники, теплицы	Создание условий для развития агропромышленного комплекса	Планируемый к размещению	6,2300 га	2035	Ориентировочная санитарно-защитная зона 50 м (пункт 11.5.3 таблицы 7.1 СанПиН 2.2.1/2.1.1.1200-03 «Санитарно-защитные зоны и санитарная классификация предприятий, сооружений и иных объектов»)

№	Местоположение	Наименование объекта	Назначение объекта	Статус объекта	Характеристика объекта	Срок реализации	Зона с особыми условиями использования территорий
1.1.2.1.6	Чирповское СП, ЗУ 16:24:020401:2173	Индюшина птицеферма	Создание условий для развития агропромышленного комплекса	Планируемый к размещению	8000 голов	2035	Ориентировочная санитарно-защитная зона 300 м (пункт 11.3.4 таблицы 7.1 СанПиН 2.2.1/2.1.1.1200-03 «Санитарно-защитные зоны и санитарная классификация предприятий, сооружений и иных объектов»)
1.1.2.1.7	Чирповское СП, ЗУ 16:24:020401:2172	Пасека	Создание условий для развития агропромышленного комплекса	Планируемый к размещению	1,0700 га	2035	Не требуется
1.1.2.1.8	Чирповское СП, ЗУ 16:24:020402:232, 16:24:020402:662	Фермерский магазин, места размещения и организации питания гостей	Создание условий для развития агропромышленного комплекса	Планируемый к размещению	14,7200 га	2035	Не требуется
1.1.2.1.9	Малоелгинское СП, ЗУ 16:24:010401:1747, 16:24:010401:1750, 16:24:010401:1764, 16:24:010201:1298	Тепличное хозяйство, склады по переработке и хранению овощей	Создание условий для развития агропромышленного комплекса	Планируемый к размещению	48,2200 га	2035	Ориентировочная санитарно-защитная зона 50 м (пункты 11.5.3, 12.5.1 таблицы 7.1 СанПиН 2.2.1/2.1.1.1200-03 «Санитарно-защитные зоны и санитарная классификация предприятий, сооружений и иных объектов»)
1.1.2.1.10	Егорьевское СП, ЗУ 16:24:070805:70	Объект сельскохозяйственного производства (теплицы, склады)	Создание условий для развития агропромышленного комплекса	Планируемый к размещению	11,7000 га	2035	Ориентировочная санитарно-защитная зона 50 м (пункты 11.5.3, 12.5.1 таблицы 7.1 СанПиН 2.2.1/2.1.1.1200-03 «Санитарно-защитные зоны и санитарная классификация предприятий, сооружений и иных объектов»)
1.1.2.1.11	Кирбинское СП, ЗУ 16:24:110302:616	Склад	Создание условий для развития агропромышленного комплекса	Планируемый к размещению	1,3000 га	2035	Ориентировочная санитарно-защитная зона 50 м (пункт 12.5.1 таблицы 7.1 СанПиН 2.2.1/2.1.1.1200-03 «Санитарно-защитные зоны и санитарная классификация предприятий, сооружений и иных объектов»)

№	Местоположение	Наименование объекта	Назначение объекта	Статус объекта	Характеристика объекта	Срок реализации	Зона с особыми условиями использования территорий
1.1.2.1.12	Кирбинское СП, ЗУ 16:24:110302:534	Машино-тракторный парк	Создание условий для развития агропромышленного комплекса	Планируемый к размещению	2,2200 га	2035	Ориентировочная санитарно-защитная зона 300 м (пункт 11.3.9 таблицы 7.1 СанПиН 2.2.1/2.1.1.1200-03 «Санитарно-защитные зоны и санитарная классификация предприятий, сооружений и иных объектов»)
1.1.2.1.13	Орловское СП, ЗУ 16:24:140501:283, 16:24:140501:284, 16:24:140501:285	Молочно-товарная ферма КРС	Создание условий для развития агропромышленного комплекса	Планируемый к размещению	50 голов	2035	Ориентировочная санитарно-защитная зона 50 м (пункт 11.5.2 таблицы 7.1 СанПиН 2.2.1/2.1.1.1200-03 «Санитарно-защитные зоны и санитарная классификация предприятий, сооружений и иных объектов»)
1.1.2.1.14	Никольское СП, ЗУ 16:24:050801:2874	Питомник плодово-ягодный	Создание условий для развития агропромышленного комплекса	Планируемый к размещению	3,4500 га	2035	Ориентировочная санитарно-защитная зона 50 м (пункт 11.5.3 таблицы 7.1 СанПиН 2.2.1/2.1.1.1200-03 «Санитарно-защитные зоны и санитарная классификация предприятий, сооружений и иных объектов»)
1.1.2.1.15	Рождественское СП, ЗУ 16:24:190502:4010, 16:24:190502:3283 часть Широта: 55.4119101° Долгота: 49.3542928°	Конюшня с прокатом	Создание условий для развития агропромышленного комплекса	Планируемый к размещению	3,9400 га	2035	Ориентировочная санитарно-защитная зона 50 м (пункт 11.5.2 таблицы 7.1 СанПиН 2.2.1/2.1.1.1200-03 «Санитарно-защитные зоны и санитарная классификация предприятий, сооружений и иных объектов»)
1.1.2.1.16	Атабаевское СП, ЗУ 16:24:200201:272 часть Широта: 55.2909924° Долгота: 49.3370173°	Зерносклад	Создание условий для развития агропромышленного комплекса	Планируемый к размещению	1,5000 га	2035	Ориентировочная санитарно-защитная зона 50 м (пункт 11.5.1 таблицы 7.1 СанПиН 2.2.1/2.1.1.1200-03 «Санитарно-защитные зоны и санитарная классификация предприятий, сооружений и иных объектов»)
1.1.2.1.17	Макаровское СП, ЗУ 16:24:120301:376	Объект сельскохозяйственного производства (теплицы, склады)	Создание условий для развития агропромышленного комплекса	Планируемый к размещению	2,9300 га	2035	Ориентировочная санитарно-защитная зона 50 м (пункты 11.5.3, 12.5.1 таблицы 7.1 СанПиН 2.2.1/2.1.1.1200-03 «Санитарно-защитные зоны и санитарная классификация предприятий, сооружений и иных объектов»)

№	Местоположение	Наименование объекта	Назначение объекта	Статус объекта	Характеристика объекта	Срок реализации	Зона с особыми условиями использования территорий
1.1.2.1.18	Макаровское СП, ЗУ 16:24:120203:519	Объект сельскохозяйственного производства (теплицы, склады)	Создание условий для развития агропромышленного комплекса	Планируемый к размещению	0,3700 га	2035	Ориентировочная санитарно-защитная зона 50 м (пункты 11.5.3, 12.5.1 таблицы 7.1 СанПиН 2.2.1/2.1.1.1200-03 «Санитарно-защитные зоны и санитарная классификация предприятий, сооружений и иных объектов»)
1.1.2.1.19	Татарско-Янтыкское СП, ЗУ 16:24:040201:197	Молочно-товарная козоводческая ферма	Создание условий для развития агропромышленного комплекса	Планируемый к размещению	300 голов	2035	Не требуется (санитарно-эпидемиологическое заключение Управления Роспотребнадзора по Республике Татарстан от 21.06.2024 № 16.11.11.000.Т.001318.06.24)
1.1.2.1.20	Державинское СП, ЗУ 16:24:060201:378	Молочно-товарная ферма КРС	Создание условий для развития агропромышленного комплекса	Планируемый к размещению	150 голов	2035	Ориентировочная санитарно-защитная зона 300 м (пункт 11.3.2 таблицы 7.1 СанПиН 2.2.1/2.1.1.1200-03 «Санитарно-защитные зоны и санитарная классификация предприятий, сооружений и иных объектов»)
1.1.2.1.21	Среднедевятиовское СП, ЗУ 16:24:100502:176	Откормплощадка КРС	Создание условий для развития агропромышленного комплекса	Планируемый к размещению	150 голов	2035	Ориентировочная санитарно-защитная зона 300 м (пункт 11.3.2 таблицы 7.1 СанПиН 2.2.1/2.1.1.1200-03 «Санитарно-защитные зоны и санитарная классификация предприятий, сооружений и иных объектов»)
1.1.2.1.22	МО «г.Лаишево» 16:24:000000:7505	Пасека	Создание условий для развития агропромышленного комплекса	Планируемый к размещению	0,9600 га	2035	Не требуется
1.1.2.1.23	Макаровское СП, ЗУ 16:24:090603:642	Омшанник, помещения для переработки меда и дом пчеловода	Создание условий для развития агропромышленного комплекса	Планируемый к размещению	4,5300 га	2035	Не требуется
1.1.2.1.24	Сокуровское СП, ЗУ 16:24:240304:8	Склад готовой продукции	Создание условий для развития агропромышленного комплекса	Планируемый к размещению	2,7800 га	2035	Ориентировочная санитарно-защитная зона 50 м (пункт 12.5.1 таблицы 7.1 СанПиН 2.2.1/2.1.1.1200-03 «Санитарно-защитные зоны и санитарная классификация предприятий, сооружений и иных объектов»)



№	Местоположение	Наименование объекта	Назначение объекта	Статус объекта	Характеристика объекта	Срок реализации	Зона с особыми условиями использования территорий
1.1.2.1.25	Сокуровское СП, ЗУ 16:24:240201:1880, 16:24:240201:1881, 16:24:240201:1882, 16:24:240201:1883	Питомник, тепличное хозяйство	Создание условий для развития агропромышленного комплекса	Планируемый к размещению	0,5200 га	2035	Ориентировочная санитарно-защитная зона 50 м (пункт 11.5.3 таблицы 7.1 СанПиН 2.2.1/2.1.1.1200-03 «Санитарно-защитные зоны и санитарная классификация предприятий, сооружений и иных объектов»)
1.1.2.1.26	Никольское СП, ЗУ 16:24:050801:3164	Теплицы и склад готовой сельскохозяйственной продукции	Создание условий для развития агропромышленного комплекса	Планируемый к размещению	3,9700 га	2035	Ориентировочная санитарно-защитная зона 50 м (пункты 11.5.3, 12.5.1 таблицы 7.1 СанПиН 2.2.1/2.1.1.1200-03 «Санитарно-защитные зоны и санитарная классификация предприятий, сооружений и иных объектов»)
1.1.2.1.27	Никольское СП, ЗУ 16:24:050801:2433	Объект сельскохозяйственного производства (переработка и хранение сельскохозяйственной продукции)	Создание условий для развития агропромышленного комплекса	Планируемый к размещению	16,3700 га	2035	Ориентировочная санитарно-защитная зона 50 м (пункт 11.5.3 таблицы 7.1 СанПиН 2.2.1/2.1.1.1200-03 «Санитарно-защитные зоны и санитарная классификация предприятий, сооружений и иных объектов»)
1.1.2.1.28	Александровское СП, ЗУ 16:24:080601:386	Здание для разведения рыбы и выращивания малька	Создание условий для развития агропромышленного комплекса	Планируемый к размещению	6,2300 га	2035	Не требуется
1.1.2.1.29	Александровское СП, ЗУ 16:24:080603:503 часть Широка: 55.4639249° Долгота: 49.6801701°	Конюшня	Создание условий для развития агропромышленного комплекса	Планируемый к размещению	100 голов	2035	Ориентировочная санитарно-защитная зона 100 м (пункт 11.4.6 таблицы 7.1 СанПиН 2.2.1/2.1.1.1200-03 «Санитарно-защитные зоны и санитарная классификация предприятий, сооружений и иных объектов»)
1.1.2.1.30	Пелевское СП, ЗУ 16:24:030202:84	Овцеводческая ферма	Создание условий для развития агропромышленного комплекса	Планируемый к размещению	200 голов	2035	Ориентировочная санитарно-защитная зона 100 м (пункт 11.4.1 таблицы 7.1 СанПиН 2.2.1/2.1.1.1200-03 «Санитарно-защитные зоны и санитарная классификация предприятий, сооружений и иных объектов»)

№	Местоположение	Наименование объекта	Назначение объекта	Статус объекта	Характеристика объекта	Срок реализации	Зона с особыми условиями использования территорий
1.1.2.1.31	Среднедевятовское СП, ЗУ 16:24:100502:142, 16:24:100502:143	Ферма КРС	Создание условий для развития агропромышленного комплекса	Планируемый к размещению	50 голов	2027	Ориентировочная санитарно-защитная зона 50 м (пункт 11.5.2 таблицы 7.1 СанПиН 2.2.1/2.1.1.1200-03 «Санитарно-защитные зоны и санитарная классификация предприятий, сооружений и иных объектов»)
1.1.2.1.32	Среднедевятовское СП, ЗУ 16:24:100601:21	Теплицы и склад готовой сельскохозяйственной продукции	Создание условий для развития агропромышленного комплекса	Планируемый к размещению	6,4700 га	2035	Ориентировочная санитарно-защитная зона 50 м (пункты 11.5.3, 12.5.1 таблицы 7.1 СанПиН 2.2.1/2.1.1.1200-03 «Санитарно-защитные зоны и санитарная классификация предприятий, сооружений и иных объектов»)
1.1.2.1.33	Макаровское СП, ЗУ 16:24:130302:839	Омшанник, помещение для переработки меда и АПИ-домики	Создание условий для развития агропромышленного комплекса	Планируемый к размещению	12,9200 га	2035	Не требуется
1.1.2.1.34	Егорьевское СП, ЗУ 16:24:070801:4693	Здание для хранения сельскохозяйственной техники	Создание условий для развития агропромышленного комплекса	Планируемый к размещению	4,3000 га	2035	Ориентировочная санитарно-защитная зона 300 м (пункт 11.3.9 таблицы 7.1 СанПиН 2.2.1/2.1.1.1200-03 «Санитарно-защитные зоны и санитарная классификация предприятий, сооружений и иных объектов»)
1.1.2.1.35	Татарско-Янтыкское СП, часть ЗУ 16:24:040201:415 Широта: 55.5615333° Долгота: 49.726518°, Широта: 55.5621176° Долгота: 49.7291548°	Объект сельскохозяйственного производства (телятник на 80 голов)	Создание условий для развития агропромышленного комплекса	Планируемый к размещению	8,5600 га	2035	Ориентировочная санитарно-защитная зона 50 м (п.8.5.6 таблицы 7.1 СанПиН 2.2.1/2.1.1.1200-03 «Санитарно-защитные зоны и санитарная классификация предприятий, сооружений и иных объектов»)
1.1.2.1.36	Татарско-Янтыкское СП, часть ЗУ 16:24:040201:198 Широта: 55.5677543° Долгота: 49.7149165°	Козоводческая ферма	Создание условий для развития агропромышленного комплекса	Планируемый к размещению	200 голов	2035	Ориентировочная санитарно-защитная зона 300 м (пункт 11.3.2 таблицы 7.1 СанПиН 2.2.1/2.1.1.1200-03 «Санитарно-защитные зоны и санитарная классификация предприятий, сооружений и иных объектов»)

№	Местоположение	Наименование объекта	Назначение объекта	Статус объекта	Характеристика объекта	Срок реализации	Зона с особыми условиями использования территорий
1.1.2.1.37	Татарско-Янтыкское СП, ЗУ 16:24:040201:36	Здание по переработке готовой сельскохозяйственной продукции и ее хранения	Создание условий для развития агропромышленного комплекса	Планируемый к размещению	6,2700 га	2035	Ориентировочная санитарно-защитная зона 50 м (пункт 12.5.1 таблицы 7.1 СанПиН 2.2.1/2.1.1.1200-03 «Санитарно-защитные зоны и санитарная классификация предприятий, сооружений и иных объектов»)
1.1.2.1.38	Татарско-Янтыкское СП, часть ЗУ 16:24:040201:410 Широта: 55.5531053° Долгота: 49.7315687°	Здание по переработке готовой сельскохозяйственной продукции и ее хранения	Создание условий для развития агропромышленного комплекса	Планируемый к размещению	4,7700 га	2035	Ориентировочная санитарно-защитная зона 50 м (пункт 12.5.1 таблицы 7.1 СанПиН 2.2.1/2.1.1.1200-03 «Санитарно-защитные зоны и санитарная классификация предприятий, сооружений и иных объектов»)
1.1.2.1.39	Татарско-Янтыкское СП, часть ЗУ 16:24:040201:111 Широта: 55.5574942° Долгота: 49.7316617°	Здание по переработке готовой сельскохозяйственной продукции и ее хранения	Создание условий для развития агропромышленного комплекса	Планируемый к размещению	5,9000 га	2035	Ориентировочная санитарно-защитная зона 50 м (пункт 12.5.1 таблицы 7.1 СанПиН 2.2.1/2.1.1.1200-03 «Санитарно-защитные зоны и санитарная классификация предприятий, сооружений и иных объектов»)
1.1.2.1.40	Рождественское СП, ЗУ 16:24:190501:1918	Объект сельскохозяйственного производства (переработка и хранение сельскохозяйственной продукции)	Создание условий для развития агропромышленного комплекса	Планируемый к размещению	5,2500 га	2028	Ориентировочная санитарно-защитная зона 100 м (пункт 11.4.6 таблицы 7.1 СанПиН 2.2.1/2.1.1.1200-03 «Санитарно-защитные зоны и санитарная классификация предприятий, сооружений и иных объектов»)
1.1.2.1.41	Кирбинское СП, ЗУ 16:24:110301:1070	Теплицы	Создание условий для развития агропромышленного комплекса	Планируемый к размещению	1,3400 га	2035	Ориентировочная санитарно-защитная зона 50 м (пункт 11.5.3 таблицы 7.1 СанПиН 2.2.1/2.1.1.1200-03 «Санитарно-защитные зоны и санитарная классификация предприятий, сооружений и иных объектов»)

**Примечания:**

- характеристика объектов является ориентировочной и может изменяться на последующих стадиях проектирования;
- при проведении работ на земельных участках 16:24:010401:1747, 16:24:010401:1750, 16:24:010401:1764, 16:24:010201:1298 необходимо учитывать границы минимальных расстояний до магистрального нефтепровода «Магистральный нефтепровод Альметьевск-Горький-2, d=820 мм, участок 178-253 км» (16:00-6.4661) и охранную зону газораспределительных сетей (газопровод инв. №22853) (16:24-6.814);
- при проведении работ на земельном участке 16:24:070805:70 необходимо учитывать ограничения охранной зоны газораспределительных сетей (инв. №9164) (16:24-6.701);
- при условии уточнения границ земельных участков с кадастровыми номерами 16:24:120301:376, 16:24:120203:519, 16:24:040201:36, 16:24:040201:410 по границам Пригородного и Лаишевского лесничеств;

– в целях соблюдения требований действующего законодательства необходимо проведение работ по исключению из состава земельных участков с кадастровыми номерами 16:24:080602:1268, 16:24:080601:384, 16:24:190502:3283, 16:24:050801:2433, 16:24:080601:386, 16:24:040201:410, 16:24:040201:111, участков, занятых водными объектами;

– для реализации мероприятий по размещению объектов на земельных участках с кадастровыми номерами 16:24:200201:272, 16:24:120301:376, 16:24:090603:642, 16:24:130302:839 необходимо согласование с администрацией Федерального государственного бюджетного учреждения «Волжско-Камский государственный природный заповедник» и уведомление Государственного комитета Республики Татарстан по биологическим ресурсам;

– для реализации мероприятий по размещению объектов на земельных участках с кадастровыми номерами 16:24:020402:232, 16:24:020402:662, 16:24:240201:1880, 16:24:240201:1881, 16:24:240201:1882, 16:24:240201:1883 необходимо соблюдение требований Федерального закона от 08.11.2007 № 257-ФЗ «Об автомобильных дорогах и о дорожной деятельности в Российской Федерации и о внесении изменений в отдельные законодательные акты Российской Федерации»;

– реализация мероприятий по размещению объектов возможна только при условии выполнения норм и требований природоохранного и санитарно-эпидемиологического законодательства, в том числе при организации санитарно-защитных зон с учетом ближайших нормируемых объектов в соответствии с требованиями Правил установления санитарно-защитных зон и использования земельных участков, расположенных в границах санитарно-защитных зон, утвержденных постановлением правительства Российской Федерации от 03.03.2018 № 222 (далее – Правила), и СанПиН 2.2.1/2.1.1.1200-03 «Санитарно-защитные зоны и санитарная классификация предприятий, сооружений и иных объектов»; при соблюдении ограничений при осуществлении хозяйственной и иной деятельности в границах прибрежных защитных полос и водоохранных зон водных объектов, в том числе оборудования объектов, расположенных (либо проектируемых) в водоохранных зонах поверхностных водных объектов, сооружениями, обеспечивающими охрану водных объектов от загрязнения, засорения, заиления и истощения вод, а также запрета на выпас сельскохозяйственных животных и организацию для них летних лагерей, ванн в соответствии с требованиями чч. 15, 17 ст. 65 Водного кодекса Российской Федерации; при соблюдении береговой полосы водного объекта, предназначенной для общего пользования и не подлежащей застройке в соответствии с требованиями статьи 6 Водного кодекса Российской Федерации. Запрет приватизации земельных участков в пределах береговой полосы и возможность заключения договора аренды земельного участка, находящегося в государственной или муниципальной собственности и расположенного в границах береговой полосы водного объекта общего пользования, только при условии обеспечения свободного доступа граждан к водному объекту общего пользования и его береговой полосе в соответствии с требованиями Земельного кодекса Российской Федерации;

– в целях соблюдения вышеуказанных требований природоохранного законодательства при реализации указанных мероприятий необходимо особое внимание уделить проработке вопросов обеспечения объектов инженерными сетями с внедрением наилучших доступных технологий в вопросах организации водоснабжения, водоотведения с очисткой производственных, хозяйственно-бытовых и ливневых стоков, повторного использования очищенных стоков, очистки выбросов загрязняющих веществ в атмосферный воздух, а также в вопросах обращения с отходами производства и потребления.

подраздел 1.2. «Мероприятия по развитию социальной инфраструктуры» раздела 1 «Перечень мероприятий местного (районного) значения по территориальному планированию Лаишевского муниципального района» Положения о территориальном планировании дополнить подразделом 1.2.5. «Мероприятия в сфере развития объектов погребения» следующего содержания:

## 1.2.5. Мероприятия в сфере развития объектов погребения

Таблица 1.2.5.1

Сведения о видах, назначении и наименованиях планируемых для размещения объектов погребения местного значения муниципального района, их основные характеристики, их местоположение, а также характеристики зон с особыми условиями использования территорий в случае, если установление таких зон требуется в связи с размещением данных объектов

№	Местоположение	Наименование объекта	Назначение объекта	Статус объекта	Характеристика объекта	Срок реализации	Зона с особыми условиями использования территорий
1.2.5.1.1	МО «г.Лаишево», часть ЗУ 16:24:170301:243 Широта: 55.4104483° Долгота: 49.5068131°	Кладбище	Создание условий для осуществления погребения умерших	Планируемый к размещению	21,2700 га	2035	Ориентировочная санитарно-защитная зона 100-300 м (пункт 12.4.9, 12.3.1, 12.2.5 таблицы 7.1 СанПиН 2.2.1/2.1.1.1200-03 «Санитарно-защитные зоны и санитарная классификация предприятий, сооружений и иных объектов»)

Примечание:

– характеристика объекта является ориентировочной и может изменяться на последующих стадиях проектирования.

подраздел 1.2. «Мероприятия по развитию социальной инфраструктуры» раздела 1 «Перечень мероприятий местного (районного) значения по территориальному планированию Лаишевского муниципального района» Положения о территориальном планировании дополнить подразделом 1.2.6. «Мероприятия по организации общественных пространств» следующего содержания:

### 1.2.6. Мероприятия по организации общественных пространств

Таблица 1.2.6.1

Сведения о видах, назначении и наименованиях планируемых для размещения объектов организации общественных пространств местного значения муниципального района, их основные характеристики, их местоположение, а также характеристики зон с особыми условиями использования территорий в случае, если установление таких зон требуется в связи с размещением данных объектов

№	Местоположение	Наименование объекта	Назначение объекта	Статус объекта	Характеристика объекта	Срок реализации	Зона с особыми условиями использования территорий
1.2.6.1.1	Кирбинское СП, ЗУ 16:24:110302:2838	Детская площадка	Создание условий для организации отдыха детей	Планируемый к размещению	0,3000 га	2035	Не требуется

Примечание:

– характеристика объекта является ориентировочной и может изменяться на последующих стадиях проектирования.



подраздел 1.2. «Мероприятия по развитию социальной инфраструктуры» раздела 1 «Перечень мероприятий по территориальному планированию Лаишевского муниципального района» Положения о территориальном планировании дополнить подразделом 1.2.7. «Мероприятия по развитию религиозных организаций» следующего содержания:

### 1.2.7. Мероприятия по развитию религиозных организаций

Таблица 1.2.7.1

Сведения о видах, назначении и наименованиях планируемых для размещения объектов религиозных организаций местного значения муниципального района, их основные характеристики, их местоположение, а также характеристики зон с особыми условиями использования территорий в случае, если установление таких зон требуется в связи с размещением данных объектов

№	Местоположение	Наименование объекта	Назначение объекта	Статус объекта	Характеристика объекта	Срок реализации	Зона с особыми условиями использования территорий
1.2.7.1.1	Кирбинское СП, часть кадастрового квартала 16:24:110302 Широта: 55.5503722° Долгота: 49.2784145°	Мечеть	Создание условий для осуществления религиозных обрядов	Планируемый к размещению	0,3000 га	2035	Не требуется

Примечания:

- характеристика объекта является ориентировочной и может изменяться на последующих стадиях проектирования;
- реализация мероприятий по размещению мечети возможно только при условии выполнения норм и требований природоохранного и санитарно-эпидемиологического законодательства.

в разделе 1 «Перечень мероприятий местного (районного) значения по территориальному планированию Лаишевского муниципального района» Положения о территориальном планировании:

подраздел 1.3. «Мероприятия по развитию туристско-рекреационной системы» дополнить таблицей 1.3.1.1 следующего содержания:

Таблица 1.3.1.1

Сведения о видах, назначении и наименованиях планируемых для размещения объектов туристско-рекреационной инфраструктуры местного значения муниципального района, их основные характеристики, их местоположение, а также характеристики зон с особыми условиями использования территорий в случае, если установление таких зон требуется в связи с размещением данных объектов

№	Местоположение	Наименование объекта	Назначение объекта	Статус объекта	Характеристика объекта	Срок реализации	Зона с особыми условиями использования территорий
1.3.1.1.1	Пелевское СП, ЗУ 16:24:030202:190, 16:24:030202:191	Эко-отель «Бобры и Утки»	Создание условий для массового отдыха граждан	Планируемый к размещению	14,4700 га	2035	Не требуется
1.3.1.1.2	МО «Г.Лаишево» ЗУ 16:24:170401:1074	Глэмпинг «Бухта»	Создание условий для массового отдыха граждан	Планируемый к размещению	1,3600 га	2035	Не требуется

Примечания:

– характеристика объектов является ориентировочной и может изменяться на последующих стадиях проектирования.

раздел 1 «Перечень мероприятий местного (районного) значения по территориальному планированию Лаишевского муниципального района» Положения о территориальном планировании:

подраздел 1.4.2. «Мероприятия по развитию придорожного сервиса» дополнить таблицей 1.4.2.1 следующего содержания:

Таблица 1.4.2.1

Сведения о видах, назначении и наименованиях планируемых для размещения объектов придорожного сервиса местного значения муниципального района, их основные характеристики, их местоположение, а также характеристики зон с особыми условиями использования территорий в случае, если установление таких зон требуется в связи с размещением данных объектов

№	Местоположение	Наименование объекта	Назначение объекта	Статус объекта	Характеристика объекта	Срок реализации	Зона с особыми условиями использования территорий
1.4.2.1.1	Большекабанское СП, ЗУ 16:24:150301:2056	Парковка (объект ГКУ «Главтатдортранс»)	Создание условий для организованного хранения (стоянки) транспортных средств	Планируемый к размещению	0,7100 га	2035	Ориентировочная санитарно-защитная зона 100 м (пункт 12.4.3 таблицы 7.1 СанПиН 2.2.1/2.1.1.1200-03 «Санитарно-защитные зоны и санитарная классификация предприятий, сооружений и иных объектов»)

Примечания:

– характеристика объекта является ориентировочной и может изменяться на последующих стадиях проектирования.

раздел 1 «Перечень мероприятий местного (районного) значения по территориальному планированию Лаишевского муниципального района» Положения о территориальном планировании:

подраздел 1.6.1. «Мероприятия по развитию водоснабжения» дополнить таблицей 1.6.1.1 следующего содержания:

Таблица 1.6.1.1

Сведения о видах, назначении и наименованиях планируемых для размещения объектов водоснабжения местного значения муниципального района, их основные характеристики, их местоположение, а также характеристики зон с особыми условиями использования территорий в случае, если установление таких зон требуется в связи с размещением данных объектов

№	Местоположение	Наименование объекта	Назначение объекта	Статус объекта	Характеристика объекта	Срок реализации	Зона с особыми условиями использования территорий
1.6.1.1.1	Егорьевское СП, ЗУ 16:24:070803:20	Объект водоснабжения (водозабор)	Создание условий для обеспечения потребителей водой	Планируемый к размещению	0,2800 га	2035	Первый пояс зоны санитарной охраны 50 м (п. 2.4.2 СанПиН 2.1.4.1110-02 «Зоны санитарной охраны источников водоснабжения и водопроводов питьевого назначения»)
1.6.1.1.2	Макаровское СП, ЗУ 16:24:120301:375	Объект водоснабжения (скважина)	Создание условий для обеспечения потребителей водой	Планируемый к размещению	0,3200 га	2035	Первый пояс зоны санитарной охраны 50 м (п. 2.4.2 СанПиН 2.1.4.1110-02 «Зоны санитарной охраны источников водоснабжения и водопроводов питьевого назначения»)

Примечания:

- характеристика объектов является ориентировочной и может изменяться на последующих стадиях проектирования;
- при проведении работ на земельном участке 16:24:120301:375 необходимо учитывать охранную зону газораспределительных сетей (инв. №9277) (16:24-6.32);
- для реализации мероприятий по размещению объектов на земельном участке с кадастровым номером 16:24:120301:375 необходимо согласование с администрацией Федерального государственного бюджетного учреждения «Волжско-Камский государственный природный заповедник» и уведомление Государственного комитета Республики Татарстан по биологическим ресурсам.



раздел 1 «Перечень мероприятий местного (районного) значения по территориальному планированию Лаишевского муниципального района» Положения о территориальном планировании:

подраздел 1.6.2. «Мероприятия по развитию канализации» дополнить таблицей 1.6.2.1 следующего содержания:

Таблица 1.6.2.1

Сведения о видах, назначении и наименованиях планируемых для размещения объектов канализации местного значения муниципального района, их основные характеристики, их местоположение, а также характеристики зон с особыми условиями использования территорий в случае, если установление таких зон требуется в связи с размещением данных объектов

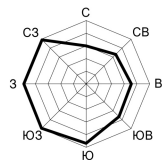
№	Местоположение	Наименование объекта	Назначение объекта	Статус объекта	Характеристика объекта	Срок реализации	Зона с особыми условиями использования территорий
1.6.2.1.1	Орловское СП, ЗУ 16:24:140501:346	Очистные сооружения	Создание условий для очистки хозяйственно-бытовых, производственных и/или ливневых сточных вод	Планируемый к размещению	0,2100 га	2035	Санитарно-защитная зона (пункт 4.8 СанПиН 2.2.1/2.1.1.1200-03 «Санитарно-защитные зоны и санитарная классификация предприятий, сооружений и иных объектов»)

Примечания:

– характеристика объекта является ориентировочной и может изменяться на последующих стадиях проектирования.

дополнить картой «Схема территориального планирования Лаишевского муниципального района Республики Татарстан. Карта планируемого размещения объектов местного значения, указанных в таблицах 1.1.1.1, 1.1.2.1, 1.2.5.1, 1.2.6.1, 1.2.7.1, 1.3.1.1, 1.4.2.1, 1.6.1.1, 1.6.2.1» (прилагается).

КАРТА ПЛАНИРУЕМОГО РАЗМЕЩЕНИЯ ОБЪЕКТОВ МЕСТНОГО ЗНАЧЕНИЯ, УКАЗАННЫХ В ТАБЛИЦАХ 1.1.1.1, 1.1.2.1, 1.3.1.1, 1.2.5.1, 1.2.6.1, 1.6.1.1, 1.6.2.1, 1.4.2.1, 1.2.7.1



МО Г.КАЗАНЬ

ПЕСТРЕЧИНСКИЙ  
МУНИЦИПАЛЬНЫЙ  
РАЙОН

**ВЕРХНЕУСЛОНСКИЙ  
МУНИЦИПАЛЬНЫЙ  
РАЙОН**














Москва ←

**РЫБНО-СЛОБОДСКИЙ  
МУНИЦИПАЛЬНЫЙ  
РАЙОН**

КАМСКО-УСТЬИНСКИЙ  
МУНИЦИПАЛЬНЫЙ  
РАЙОН

**АЛЕКСЕЕВСКИЙ  
МУНИЦИПАЛЬНЫЙ  
РАЙОН**

СПАССКИЙ  
МУНИЦИПАЛЬНЫЙ  
РАЙОН

УСЛОВНЫЕ ОБОЗНАЧЕНИЯ		
сущ.	проект	наименование
<b>ГРАНИЦЫ ЕДИНИЦ АДМИНИСТРАТИВНО-ТЕРРИТОРИАЛЬНОГО ДЕЛЕНИЯ РОССИЙСКОЙ ФЕДЕРАЦИИ</b>		
		Граница муниципального района
<b>ЛЕСА</b>		
		Зона лесов
<b>ПРЕДПРИЯТИЯ И ОБЪЕКТЫ ДОБЫВАЮЩЕЙ И ОБРАБАТЫВАЮЩЕЙ ПРОМЫШЛЕННОСТИ</b>		
		Предприятие строительной промышленности, по выпуску жилищно-коммунальной недвижимости
		Предприятие геологической, поисковой, разведочной, горнодобывающей промышленности
<b>ПРЕДПРИЯТИЯ И ОБЪЕКТЫ ЛЕСНОГО И ВОДНОГО ХОЗЯЙСТВА, РЫБОВОДСТВА И РЫБОДобычи</b>		
		Предприятие растениеводства
		Предприятие по разведению молочного крупного рогатого скота, производству сырого молока
		Предприятие по разведению лошадей и прочих животных семейства лошадиных
		Предприятие по разведению овец и коз
		Предприятие по разведению сельскохозяйственной птицы
		Предприятие птицеводства
		Предприятие по рыболовству и рыбодобычи
<b>ПРОЧИЕ ОБЪЕКТЫ, СВЯЗАННЫЕ С ПРОИЗВОДСТВЕННОЙ ДЕЯТЕЛЬНОСТЬЮ</b>		
		Объект, связанный с производственной деятельностью
<b>ОБЪЕКТЫ ОБСЛУЖИВАНИЯ И ХРАНЕНИЯ АВТОМОБИЛЬНОГО ТРАНСПОРТА</b>		
		Стоянка (парковка) автомобилей
<b>ОБЪЕКТЫ ВОДОСНАБЖЕНИЯ</b>		
		Водозабор
		Артезианская скважина
		Очистные сооружения (КОС)
<b>ОБЪЕКТЫ ОТДЫХА И ТУРИЗМА</b>		
		Места и объекты массового посещения, в том числе тематический туризм
<b>ОБЩЕСТВЕННЫЕ ПРОСТРАНСТВА, ОБЪЕКТЫ БЛАГОУСТРОЙСТВА И ОЗЕЛЕНЕНИЯ</b>		
		Тематический парк
<b>ПРОЧИЕ ОБЪЕКТЫ ОБСЛУЖИВАНИЯ</b>		
		Объект религиозной организации (объединения)
		Порядковый номер объекта в соответствии с Положением о геоинформационном обеспечении

Примечание  
\* - условное обозначение принято разработчиком

