



ПРИКАЗ

г. Казань

БОЕРЫК

05.10.2017

№ 1193-п

**Об утверждении проекта организации зон санитарной охраны  
водозаборов подземных вод ООО «Жилкомсервис» в н.п. Борок и н.п. Байданкино  
Нижнекамского муниципального района Республики Татарстан**

В соответствии с Водным Кодексом Российской Федерации, Федеральным законом от 30.03.1999 №52-ФЗ «О санитарно-эпидемиологическом благополучии населения», санитарными правилами и нормами «Зоны санитарной охраны источников водоснабжения и водопроводов питьевого назначения. СанПиН 2.1.4.1110-02», санитарными правилами «Гигиенические требования к охране подземных вод от загрязнения. СП 2.1.5.1059-01», постановлением Кабинета Министров Республики Татарстан от 06.07.2005 №325 «Вопросы Министерства экологии и природных ресурсов Республики Татарстан», постановлением Кабинета Министров Республики Татарстан от 29.02.2012 №177 «О порядке утверждения проектов зон санитарной охраны водных объектов, используемых для питьевого и хозяйственно-бытового водоснабжения, на территории Республики Татарстан», и учитывая санитарно-эпидемиологическое заключение от 22.08.2014 № 16.31.28.000.Т.000032.08.14 Территориального отдела Управления Роспотребнадзора по Республике Татарстан (Татарстан) в Нижнекамском районе и г. Нижнекамск о соответствии проекта государственным санитарно-эпидемиологическим правилам и нормативам, а также на основании представленного ООО «Жилкомсервис» проекта организации зон санитарной охраны водозаборов подземных вод ООО «Жилкомсервис» в н.п. Борок и н.п. Байданкино Нижнекамского муниципального района Республики Татарстан,

**ПРИКАЗЫВАЮ:**

1. Утвердить проект организации зон санитарной охраны водозаборов подземных вод ООО «Жилкомсервис» в н.п. Борок и н.п. Байданкино Нижнекамского муниципального района Республики Татарстан (далее - Проект).

2. Установить границы зон санитарной охраны источников водоснабжения н.п. Борок и н.п. Байданкино Нижнекамского муниципального района Республики Татарстан согласно приложению 1.

3. Установить режим хозяйственного использования территорий в границах зон санитарной охраны водозаборов подземных вод ООО «Жилкомсервис» в н.п. Борок и н.п. Байданкино Нижнекамского муниципального района Республики Татарстан согласно приложению 2.

4. Направить копию проекта в Исполнительный комитет Нижнекамского муниципального района Республики Татарстан.

5. Рекомендовать Руководителю Исполнительного комитета Нижнекамского муниципального района Республики Татарстан провести мероприятия по:

организации оповещения населения о границах зоны санитарной охраны источников водоснабжения н.п. Борок и н.п. Байданкино Нижнекамского муниципального района Республики Татарстан, правилах и режиме хозяйственного использования территорий в границах зон санитарной охраны водозабора;

организации учета проекта при разработке территориальных комплексных схем, схем функционального зонирования, схем землеустройства, проектов районной планировки и генеральных планов развития территорий.

Министр



Ф.С. Абдулганиев

к приказу  
Министерства экологии  
и природных ресурсов  
Республики Татарстан  
от \_\_\_\_\_ 2017 г. № \_\_\_\_

**Границы зон санитарной охраны  
водозаборов подземных вод ООО «Жилкомсервис» в н.п. Борок и н.п. Байданкино  
Нижнекамского муниципального района Республики Татарстан**

Водоснабжение н.п. Верхние и н.п. Байданкино Нижнекамского муниципального района Республики Татарстан осуществляется из двух водозаборных скважин, одна из которых находится на северо-западной окраине н.п. Борок, другая – на юго-восточной окраине н.п. Байданкино.

Географические координаты водозаборных скважин:

скв. №1 в н.п. Борок -  $55^{\circ}32'46,7''$  с.ш.,  $51^{\circ}40'15,7''$  в.д.;

скв. №1 в н.п. Байданкино -  $55^{\circ}30'42,3''$  с.ш.,  $51^{\circ}42'29,0''$  в.д.

Зоны санитарной охраны организуются в составе трех поясов: первый пояс (строгого режима) включает территорию, на которой расположены водозабор, площадки всех водопроводных сооружений и водопроводящего канала. Второй и третий пояса (пояса ограничений) включают территорию, предназначенную для предупреждения загрязнения воды источника водоснабжения.

I пояс ЗСО.

Учитывая хорошую защищенность продуктивных водоносных горизонтов, границы первого пояса ЗСО водозаборных скважин устанавливаются:

скв. №1 в н.п. Борок – радиусом 10 м от устья скважины;

скв. №1 в н.п. Байданкино – радиусом 30 м от устья скважины.

II пояс ЗСО

**скв. №1 в н.п. Борок:**

Второй пояс ЗСО водозабора ООО «Жилкомсервис» в н.п. Борок представляет собой эллипс, вытянутый вдоль по потоку подземных вод.

Общая длина второго пояса ЗСО водозабора составляет  $L=84$ м, в т.ч. вверх по потоку подземных вод  $R = 50$ м (в юго-западном направлении), вниз по потоку подземных вод  $r = 34$  м (в северо-восточном направлении).

Максимальная ширина II пояса ЗСО  $d$  равна 48 м.

**скв. №1 в н.п. Байданкино:**

Второй пояс ЗСО водозабора ООО «Жилкомсервис» в н.п. Байданкино представляет собой эллипс, вытянутый вдоль по потоку подземных вод.

Общая длина второго пояса ЗСО водозабора составляет  $L=159$ м, в т.ч. вверх по потоку подземных вод  $R = 105$ м (в западном направлении), вниз по потоку подземных вод  $r = 54$  м (в восточном направлении).

Максимальная ширина II пояса ЗСО  $d$  равна 60 м.

### III пояс ЗСО

#### **скв. №1 в н.п. Борок:**

Третий пояс ЗСО водозабора ООО «Жилкомсервис» в н.п. Борок представляет собой эллипс, вытянутый вдоль по потоку подземных вод.

Общая длина третьего пояса ЗСО водозабора составляет  $L=985$ м, в т.ч. вверх по потоку подземных вод  $R = 951$ м (в юго-западном направлении), вниз по потоку подземных вод  $r = 34$  м (в северо-восточном направлении).

Максимальная ширина III пояса ЗСО  $d$  равна 200 м.

#### **скв. №1 в н.п. Байданкино:**

Третий пояс ЗСО водозабора ООО «Жилкомсервис» в н.п. Байданкино представляет собой эллипс, вытянутый вдоль по потоку подземных вод.

Общая длина второго пояса ЗСО водозабора составляет  $L=992$ м, в т.ч. вверх по потоку подземных вод  $R = 938$ м (в западном направлении), вниз по потоку подземных вод  $r = 54$  м (в восточном направлении).

Максимальная ширина III пояса ЗСО  $d$  равна 320 м.

к приказу  
 Министерства экологии  
 и природных ресурсов  
 Республики Татарстан  
 от \_\_\_\_\_ 2017 г. № \_\_\_\_

**Режим хозяйственного использования территорий  
 в границах зон санитарной охраны  
 водозаборов подземных вод ООО «Жилкомсервис» в н.п. Борок и н.п. Байданкино  
 Нижнекамского муниципального района Республики Татарстан**

**1. Первый пояс зон санитарной охраны**

1.1. Территория первого пояса зоны санитарной охраны (далее - ЗСО) должна быть спланирована для отвода поверхностного стока за ее пределы, озеленена, ограждена и обеспечена охраной. Дорожки к сооружениям должны иметь твердое покрытие.

1.2. На территории первого пояса ЗСО не допускается: посадка высокоствольных деревьев, все виды строительства, не имеющие непосредственного отношения к эксплуатации, реконструкции и расширению водопроводных сооружений, в том числе прокладка трубопроводов различного назначения, размещение жилых и хозяйственно-бытовых зданий, проживание людей, применение ядохимикатов и удобрений.

1.3. На территории первого пояса ЗСО здания должны быть оборудованы канализацией с отведением сточных вод в ближайшую систему бытовой или производственной канализации или на местные станции очистных сооружений, расположенные за пределами первого пояса ЗСО с учетом санитарного режима на территории второго пояса.

В исключительных случаях при отсутствии канализации должны устраиваться водонепроницаемые приемники нечистот и бытовых отходов, исключаящие загрязнение территории первого пояса ЗСО.

1.4. Водопроводные сооружения, расположенные в первом поясе зоны санитарной охраны, должны быть оборудованы с учетом предотвращения возможности загрязнения питьевой воды через оголовки и устья скважин, люки и переливные трубы резервуаров и устройства заливки насосов.

1.5. Все водозаборы должны быть оборудованы аппаратурой для систематического контроля соответствия фактического дебита при эксплуатации водопровода проектной производительности, предусмотренной при его проектировании и обосновании границ ЗСО.

**2. Мероприятия по второму и третьему поясам**

2.1. Выявление, тампонирувание или восстановление всех старых, бездействующих, дефектных или неправильно эксплуатируемых скважин, представляющих опасность в части возможности загрязнения водоносных горизонтов.

2.2. Бурение новых скважин и новое строительство, связанное с нарушением почвенного покрова, производится при обязательном согласовании с центром государственного санитарно - эпидемиологического надзора.

2.3. Запрещение закачки отработанных вод в подземные горизонты, подземного складирования твердых отходов и разработки недр земли.

2.4. Запрещение размещения складов горюче - смазочных материалов, ядохимикатов и минеральных удобрений, накопителей промстоков, шламохранилищ и других объектов, обуславливающих опасность химического загрязнения подземных вод.






Размещение таких объектов допускается в пределах третьего пояса ЗСО только при использовании защищенных подземных вод, при условии выполнения специальных мероприятий по защите водоносного горизонта от загрязнения при наличии санитарно - эпидемиологического заключения центра государственного санитарно - эпидемиологического надзора, выданного с учетом заключения органов геологического контроля.

2.5. Своевременное выполнение необходимых мероприятий по санитарной охране поверхностных вод, имеющих непосредственную гидрологическую связь с используемым водоносным горизонтом, в соответствии с гигиеническими требованиями к охране поверхностных вод.

Лист согласования к документу № 1193-п от 05.10.2017

Инициатор согласования: Чуйкова Н.В. Ведущий советник отдела гидрогеологии и регулирования водопользования

Согласование инициировано: 05.10.2017 10:44

<b>Лист согласования</b>		Тип согласования: <b>смешанное</b>		
<b>№</b>	<b>ФИО</b>	<b>Срок согласования</b>	<b>Результат согласования</b>	<b>Замечания</b>
Тип согласования: <b>параллельное</b>				
1	Ермолаев С.В.		Согласовано 05.10.2017 - 13:00	-
2	Васильева Т.Л.		 Согласовано 05.10.2017 - 10:47	-
3	Галиакберов М.Р.		 Согласовано 05.10.2017 - 10:48	-
4	Бутаков В.Г.		 Согласовано 05.10.2017 - 10:50	-
Тип согласования: <b>последовательное</b>				
5	Гайнетдинов Р.Н.		 Согласовано 05.10.2017 - 13:06	-
6	Абдулганиев Ф.С.		 Подписано 05.10.2017 - 13:28	-