



ПРИКАЗ

г. Казань

БОЕРЫК

22.08.2017

№ 980-п

**Об утверждении проекта зон санитарной охраны
источников водоснабжения н.п. Чемодурово
Азнакаевского муниципального района Республики Татарстан**

В соответствии с Водным Кодексом Российской Федерации, Федеральным законом от 30.03.1999 №52-ФЗ «О санитарно-эпидемиологическом благополучии населения», санитарными правилами и нормами «Зоны санитарной охраны источников водоснабжения и водопроводов питьевого назначения. СанПиН 2.1.4.1110-02», санитарными правилами «Гигиенические требования к охране подземных вод от загрязнения. СП 2.1.5.1059-01», постановлением Кабинета Министров Республики Татарстан от 06.07.2005 №325 «Вопросы Министерства экологии и природных ресурсов Республики Татарстан», постановлением Кабинета Министров Республики Татарстан от 29.02.2012 №177 «О порядке утверждения проектов зон санитарной охраны водных объектов, используемых для питьевого и хозяйственно-бытового водоснабжения, на территории Республики Татарстан», и учитывая санитарно-эпидемиологическое заключение от 10.06.2014 № 16.19.01.000.Т.000005.06.14 Территориального отдела Управления Роспотребнадзора по Республике Татарстан (Татарстан) в Азнакаевском районе и г. Азнакаево о соответствии проекта государственным санитарно-эпидемиологическим правилам и нормативам, а также на основании представленного МУП «Сельхозжилсервис» Азнакаевского района проекта зон санитарной охраны источников водоснабжения н.п. Чемодурово Азнакаевского муниципального района Республики Татарстан,

ПРИКАЗЫВАЮ:

1. Утвердить проект зон санитарной охраны источников водоснабжения н.п. Чемодурово Азнакаевского муниципального района Республики Татарстан (далее - Проект).
2. Установить границы зон санитарной охраны источников водоснабжения н.п. Чемодурово Азнакаевского муниципального района Республики Татарстан согласно приложению 1.
3. Установить режим хозяйственного использования территорий в границах зон санитарной охраны водозаборных скважин МУП «Сельхозжилсервис» Азнакаевского района согласно приложению 2.
4. Направить копию проекта в Исполнительный комитет Азнакаевского муниципального района Республики Татарстан.

5. Рекомендовать Руководителю Исполнительного комитета Азнакаевского муниципального района Республики Татарстан провести мероприятия по:

организации оповещения населения о границах зон санитарной охраны источников водоснабжения н.п.Чемодурово Азнакаевского муниципального района Республики Татарстан, правилах и режиме хозяйственного использования территорий в границах зон санитарной охраны водозабора;

организации учета проекта при разработке территориальных комплексных схем, схем функционального зонирования, схем землеустройства, проектов районной планировки и генеральных планов развития территорий.

И.о. министра



Р.И. Камалов

к приказу
Министерства экологии
и природных ресурсов
Республики Татарстан
от _____ 2017 г. № ____

**Границы зон санитарной охраны
источников водоснабжения н.п.Чемодурово
Азнакаевского муниципального района Республики Татарстан**

Для хозяйственно-питьевого водоснабжения населенных пунктов Чемодурово и Алферовка Азнакаевского муниципального района Республики Татарстан используются две водозаборные скважины.

Скважина №1 расположена в 1 км западнее н.п. Чемодурово, на правобережном склоне долины р. Нижняя Ямашка.

Скважина №2 расположена на северо-восточной окраине н.п. Чемодурово, на левобережном склоне долины р. Нижняя Ямашка.

Географические координаты водозаборных скважин:

скв. №1 - 54°46'02,89" с.ш., 52°50'40,81" в.д.;

скв. №2 - 54°46'02,28" с.ш., 52°52'13,63" в.д.

Зоны санитарной охраны организуются в составе трех поясов: первый пояс (строгого режима) включает территорию, на которой расположены водозабор, площадки всех водопроводных сооружений и водопроводящего канала. Второй и третий пояса (пояса ограничений) включают территорию, предназначенную для предупреждения загрязнения воды источника водоснабжения.

I пояс ЗСО.

Учитывая хорошую защищенность продуктивных водоносных горизонтов, границы первого пояса ЗСО водозаборных скважин №1 и №2 устанавливаются в пределах существующих ограждений:

скв. №1 – радиусом 20 м от устья скважины;

скв. №2 – радиусом 17 м от устья скважины.

II пояс ЗСО

Границы второго пояса ЗСО устанавливаются:

скв. №1 – радиусом 29 м от устья скважины;

скв. №2 – радиусом 41 м от устья скважины.

III пояс ЗСО

Границы третьего пояса ЗСО устанавливаются:

скв. №1 – радиусом 207 м от устья скважины;

скв. №2 – радиусом 210 м от устья скважины.

2.1. Выявление, тампонирование или восстановление всех старых, бездействующих, дефектных или неправильно эксплуатируемых скважин, представляющих опасность в части возможности загрязнения водоносных горизонтов.

2.2. Бурение новых скважин и новое строительство, связанное с нарушением почвенного покрова, производится при обязательном согласовании с центром государственного санитарно - эпидемиологического надзора.

2.3. Запрещение закачки отработанных вод в подземные горизонты, подземного складирования твердых отходов и разработки недр земли.

2.4. Запрещение размещения складов горюче - смазочных материалов, ядохимикатов и минеральных удобрений, накопителей промстоков, шламохранилищ и других объектов, обуславливающих опасность химического загрязнения подземных вод.

Размещение таких объектов допускается в пределах третьего пояса ЗСО только при использовании защищенных подземных вод, при условии выполнения специальных мероприятий по защите водоносного горизонта от загрязнения при наличии санитарно - эпидемиологического заключения центра государственного санитарно - эпидемиологического надзора, выданного с учетом заключения органов геологического контроля.

2.5. Своевременное выполнение необходимых мероприятий по санитарной охране поверхностных вод, имеющих непосредственную гидрологическую связь с используемым водоносным горизонтом, в соответствии с гигиеническими требованиями к охране поверхностных вод.




Лист согласования к документу № 980-п от 22.08.2017

Инициатор согласования: Чуйкова Н.В. Ведущий советник отдела гидрогеологии и регулирования водопользования

Согласование инициировано: 21.08.2017 16:29

Лист согласования

Тип согласования: **последовательное**

№	ФИО	Срок согласования	Результат согласования	Замечания
1	Галиакберов М.Р.		Согласовано 21.08.2017 - 17:34	-
2	Бутаков В.Г.		 Согласовано 22.08.2017 - 08:59	-
3	Гайнетдинов Р.Н.		 Согласовано 22.08.2017 - 10:22	-
4	Камалов Р.И.		 Подписано 22.08.2017 - 19:11	-