



**ПРИКАЗ**

г. Казань

**БОЕРЫК**

**Об установлении водоохранных зон и прибрежных защитных полос реки Свияга,  
расположенной на территории Республики Татарстан**

В соответствии со статьями 26, 65 Водного кодекса Российской Федерации от 03.06.2006 № 74-ФЗ, статьей 15 Федерального закона от 24.07.2007 № 221-ФЗ «О государственном кадастре недвижимости», Постановлением Правительства Российской Федерации от 10.01.2009 № 17 «Об утверждении правил установления на местности границ водоохранных зон и границ прибрежных защитных полос водных объектов», Постановлением Правительства Российской Федерации от 03.02.2014 № 71 «Об утверждении Правил направления органами государственной власти и органами местного самоуправления документов, необходимых для внесения сведений в государственный кадастр недвижимости, в федеральный орган исполнительной власти, уполномоченный в области государственной регистрации прав на недвижимое имущество и сделок с ним, кадастрового учета и ведения государственного кадастра недвижимости, а также о требованиях к формату таких документов в электронной форме», Приказом Минприроды Российской Федерации от 29.09.2010 № 425 «Об утверждении Методических указаний по осуществлению органами государственной власти субъектов Российской Федерации переданного полномочия Российской Федерации по осуществлению мер по охране водных объектов или их частей, находящихся в федеральной собственности и расположенных на территориях субъектов Российской Федерации», Постановлением Кабинета Министров Республики Татарстан от 06.07.2005 № 325 «Вопросы Министерства экологии и природных ресурсов Республики Татарстан», Соглашением о представлении из федерального бюджета бюджету субъекта Российской Федерации субвенций на осуществление органами государственной власти субъектов Российской Федерации отдельных полномочий Российской Федерации в области водных отношений от 14.03.2014 № МТ-54/36 и по итогам выполненных работ в рамках Государственного контракта №14 МЭ-8ф от 10.02.2014 «Определение границ водоохранных зон и прибрежных защитных полос реки Свияга, расположенной на территории Республики Татарстан»,

**ПРИКАЗЫВАЮ:**

1. Установить ширину водоохранной зоны и прибрежной защитной полосы реки Свияга, расположенной на территории Республики Татарстан, с учётом специального режима осуществления хозяйственной и иной деятельности в данных границах в соответствии со ст. 65 Водного кодекса

Российской Федерации от 03.06.2006 № 74-ФЗ.

Ширина водоохранной зоны реки Свияга - 200 м.

Ширина прибрежной защитной полосы реки Свияга: при уклоне берега  $3^\circ$  и более градусов – 50 м; при уклоне берега менее  $3^\circ$  - 40 м; при обратном уклоне – 30 м.

2. Отделу правового обеспечения (В.А. Тронин) направить данный приказ на регистрацию в Министерство юстиции Республики Татарстан.

3. Контроль за исполнением настоящего приказа возложить на первого заместителя министра экологии и природных ресурсов Республики Татарстан Р.И. Камалова.

Министр

А.Г. Сидоров







Лист согласования к документу № 8-п от 12.01.2015

Инициатор согласования: Любимова Р.В. Ведущий советник отдела охраны водных объектов

Согласование инициировано: 12.01.2015 12:46

**Лист согласования**

Тип согласования: **последовательное**

№	ФИО	Срок согласования	Результат согласования	Замечания
1	Абдуллина А.Р.		 Согласовано 12.01.2015 - 13:11	-
2	Шубин А.А.		 Согласовано 12.01.2015 - 14:40	-
3	Тронин В.А.		 Согласовано 12.01.2015 - 15:00	-
4	Бакаев М.Р.		 Согласовано 12.01.2015 - 15:54	-
5	Камалов Р.И.		 Согласовано 12.01.2015 - 16:09	-
6	Сидоров А.Г.		 Подписано 12.01.2015 - 16:40	-