



ПРИКАЗ

г. Казань

БОЕРЫК

22.10.2014

760-н

**Об установлении границ водоохранных зон  
и прибрежных защитных полос водных объектов,  
расположенных на территории Республики Татарстан**

В соответствии со ст. 26, 65 Водного кодекса Российской Федерации от 03.06.2006 № 74-ФЗ, ст. 15 Федерального закона от 24.07.2007 № 221-ФЗ «О государственном кадастре недвижимости», Постановлением Правительства Российской Федерации от 10.01.2009 № 17 «Об утверждении правил установления на местности границ водоохранных зон и границ прибрежных защитных полос водных объектов», Постановлением Правительства Российской Федерации от 03.02.2014 № 71 «Об утверждении Правил направления органами государственной власти и органами местного самоуправления документов, необходимых для внесения сведений в государственный кадастр недвижимости, в федеральный орган исполнительной власти, уполномоченный в области государственной регистрации прав на недвижимое имущество и сделок с ним, кадастрового учета и ведения государственного кадастра недвижимости, а также о требованиях к формату таких документов в электронной форме», Приказом Минприроды Российской Федерации от 18.03.2008 № 61 «Об утверждении примерного перечня мероприятий по осуществлению отдельных полномочий Российской Федерации в области водных отношений, переданных органам государственной власти субъектов Российской Федерации», Приказом Минприроды Российской Федерации от 29.09.2010 № 425 «Об утверждении Методических указаний по осуществлению органами государственной власти субъектов Российской Федерации переданного полномочия Российской Федерации по осуществлению мер по охране водных объектов или их частей, находящихся в федеральной собственности и расположенных на территориях субъектов Российской Федерации», Постановлением Кабинета Министров Республики Татарстан от 06.07.2005 № 325 «Вопросы Министерства экологии и природных ресурсов Республики Татарстан», Соглашением о представлении из федерального бюджета бюджету субъекта Российской Федерации субвенций на осуществление органами государственной власти субъектов Российской Федерации отдельных полномочий Российской Федерации в области водных отношений от 14.03.2014 № МТ-54/36,

**ПРИКАЗЫВАЮ:**

1. Принять решение по установлению или изменению границ зон с особыми условиями использования территорий (водоохранных зон и прибрежных защитных полос) водных объектов, расположенных на территории Республики

Татарстан согласно приложению 1.

Согласно ст. 65 Водного кодекса Российской Федерации от 03.06.2006 № 74-ФЗ (ред. от 28.06.2014) в границах водоохранных зон и прибрежных защитных полос устанавливается специальный режим осуществления хозяйственной и иной деятельности в целях предотвращения загрязнения, засорения, заиления указанных водных объектов и истощения их вод, а также сохранения среды обитания водных биологических ресурсов и других объектов животного и растительного мира.

В границах водоохранных зон запрещаются:

- 1) использование сточных вод в целях регулирования плодородия почв;
- 2) размещение кладбищ, скотомогильников, мест захоронения отходов производства и потребления, химических, взрывчатых, токсичных, отравляющих и ядовитых веществ, пунктов захоронения радиоактивных отходов;
- 3) осуществление авиационных мер по борьбе с вредными организмами;
- 4) движение и стоянка транспортных средств (кроме специальных транспортных средств), за исключением их движения по дорогам и стоянки на дорогах и в специально оборудованных местах, имеющих твердое покрытие;
- 5) размещение автозаправочных станций, складов горюче-смазочных материалов (за исключением случаев, если автозаправочные станции, склады горюче-смазочных материалов размещены на территориях портов, судостроительных и судоремонтных организаций, инфраструктуры внутренних водных путей при условии соблюдения требований законодательства в области охраны окружающей среды и настоящего Кодекса), станций технического обслуживания, используемых для технического осмотра и ремонта транспортных средств, осуществление мойки транспортных средств;
- 6) размещение специализированных хранилищ пестицидов и агрохимикатов, применение пестицидов и агрохимикатов;
- 7) сброс сточных, в том числе дренажных, вод;
- 8) разведка и добыча общераспространенных полезных ископаемых (за исключением случаев, если разведка и добыча общераспространенных полезных ископаемых осуществляются пользователями недр, осуществляющими разведку и добычу иных видов полезных ископаемых, в границах предоставленных им в соответствии с законодательством Российской Федерации о недрах горных отводов и (или) геологических отводов на основании утвержденного технического проекта в соответствии со статьей 19.1 Закона Российской Федерации от 21 февраля 1992 года № 2395-1 «О недрах»).

В границах водоохранных зон допускаются проектирование, строительство, реконструкция, ввод в эксплуатацию, эксплуатация хозяйственных и иных объектов при условии оборудования таких объектов сооружениями, обеспечивающими охрану водных объектов от загрязнения, засорения, заиления и истощения вод в соответствии с водным законодательством и законодательством в области охраны окружающей среды. Выбор типа сооружения, обеспечивающего охрану водного объекта от загрязнения, засорения, заиления и истощения вод, осуществляется с учетом необходимости соблюдения установленных в соответствии с законодательством в области охраны окружающей среды нормативов допустимых сбросов загрязняющих веществ, иных веществ и

микроорганизмов. Под сооружениями, обеспечивающими охрану водных объектов от загрязнения, засорения, заиления и истощения вод, понимаются:

1) централизованные системы водоотведения (канализации), централизованные ливневые системы водоотведения;

2) сооружения и системы для отведения (сброса) сточных вод в централизованные системы водоотведения (в том числе дождевых, талых, инфильтрационных, поливомоечных и дренажных вод), если они предназначены для приема таких вод;

3) локальные очистные сооружения для очистки сточных вод (в том числе дождевых, талых, инфильтрационных, поливомоечных и дренажных вод), обеспечивающие их очистку исходя из нормативов, установленных в соответствии с требованиями законодательства в области охраны окружающей среды и настоящего Кодекса;

4) сооружения для сбора отходов производства и потребления, а также сооружения и системы для отведения (сброса) сточных вод (в том числе дождевых, талых, инфильтрационных, поливомоечных и дренажных вод) в приемники, изготовленные из водонепроницаемых материалов.

В отношении территорий садоводческих, огороднических или дачных некоммерческих объединений граждан, размещенных в границах водоохраных зон и не оборудованных сооружениями для очистки сточных вод, до момента их оборудования такими сооружениями и (или) подключения к системам, указанным в пункте 1 части 16 статьи 65 Водного кодекса Российской Федерации, допускается применение приемников, изготовленных из водонепроницаемых материалов, предотвращающих поступление загрязняющих веществ, иных веществ и микроорганизмов в окружающую среду.


В границах прибрежных защитных полос наряду с установленными ограничениями в границах водоохраных зон запрещаются:

- 1) распашка земель;
- 2) размещение отвалов размываемых грунтов;
- 3) выпас сельскохозяйственных животных и организация для них летних лагерей, ванн.

2. Отделу охраны водных объектов (А.Р. Абдуллина) совместно с отделом правового обеспечения (В.А. Тронин) обеспечить взаимодействие с ООО «ЭкоЛидер» в рамках Государственного контракта №13МЭ-2ф от 04.03.2013 на выполнение работ (оказание услуг) по теме: «Определение границ водоохраных зон и прибрежных защитных полос р. Мёша и её притоков, расположенных на территории Республики Татарстан» по внесению сведений в государственный кадастр недвижимости.

3. Контроль за исполнением настоящего приказа оставляю за собой.

Министр




А.Г. Сидоров


**Перечень водных объектов в бассейне р. Меша,  
на которых установлены границы водоохранных зон и прибрежных защитных полос**

<b>№ п/п</b>	<b>Наименование водного объекта</b>	<b>Регистрационный номер землеустроительного дела (водоохранная зона) в государственном фонде данных</b>	<b>Регистрационный номер землеустроительного дела (прибрежная защитная полоса) в государственном фонде данных</b>
1	р.Сеинка	11-0/46253 от 21.04.2014	11-0/46252 от 21.04.2014
2	р.Нурминка	11-0/46244 от 21.04.2014	11-0/46243 от 21.04.2014
3	р.Щира	11-0/46437 от 29.09.2014	11-0/46438 от 29.09.2014
4	р.Ушня	11-0/46238 от 21.04.2014	11-0/46237 от 21.04.2014
5	р.Иинка	11-0/46257 от 21.04.2014	11-0/46256 от 21.04.2014
6	р.Сула	11-0/46236 от 21.04.2014	11-0/46235 от 21.04.2014
7	р.Шемелка	11-0/46234 от 21.04.2014	11-0/46233 от 21.04.2014
8	водоток без названия из с. Бима	11-0/46435 от 29.09.2014	11-0/46436 от 29.09.2014
9	р.Брысса	11-0/46242 от 21.04.2014	11-0/46241 от 21.04.2014


Первый заместитель министра  
Р.И. Камалов

  
« \_\_\_\_\_ » \_\_\_\_\_ 2014 г.


Начальник отдела правового  
обеспечения  
В.А. Тронин

  
« \_\_\_\_\_ » \_\_\_\_\_ 2014 г.


Начальник управления охраны  
окружающей среды  
А.А. Шубин

  
« \_\_\_\_\_ » \_\_\_\_\_ 2014 г.

Начальник отдела охраны  
водных объектов  
А.Р. Абдуллина

  
« \_\_\_\_\_ » \_\_\_\_\_ 2014 г.

Ведущий советник отдела  
охраны водных объектов  
Р.В. Любимова

  
« \_\_\_\_\_ » \_\_\_\_\_ 2014 г.